

令和2年7月豪雨により県管理河川に 堆積した土砂の撤去が完了しました

令和2年7月豪雨により県管理河川に堆積した土砂の撤去について、5月末時点で、対象土砂（約115万 m^3 *）の撤去が完了しました。

今後とも、河川の流下能力の維持・向上に向け、河川掘削に取り組んで参ります。

*）特に緊急で撤去が必要な土砂量として、昨年11月に約107万 m^3 （速報値）と発表していましたが、最終的な撤去実績として約115万 m^3 となったもの。

	県全体		内 県南広域分	
	R2.11月時点 （速報値）	R3.5月末時点 （最終値）	R2.11月時点 （速報値）	R3.5月末時点 （最終値）
対象河川数	計 127 河川	計 123 河川	計 59 河川	計 55 河川
対象土砂量	約 107 万 m^3	約 115 万 m^3	約 86 万 m^3	約 94 万 m^3

※国による権限代行分（9河川）は、上表に含んでいません。

（詳細は八代河川国道事務所ホームページをご確認ください。）

（お問い合わせ先）

土木部 河川港湾局 河川課

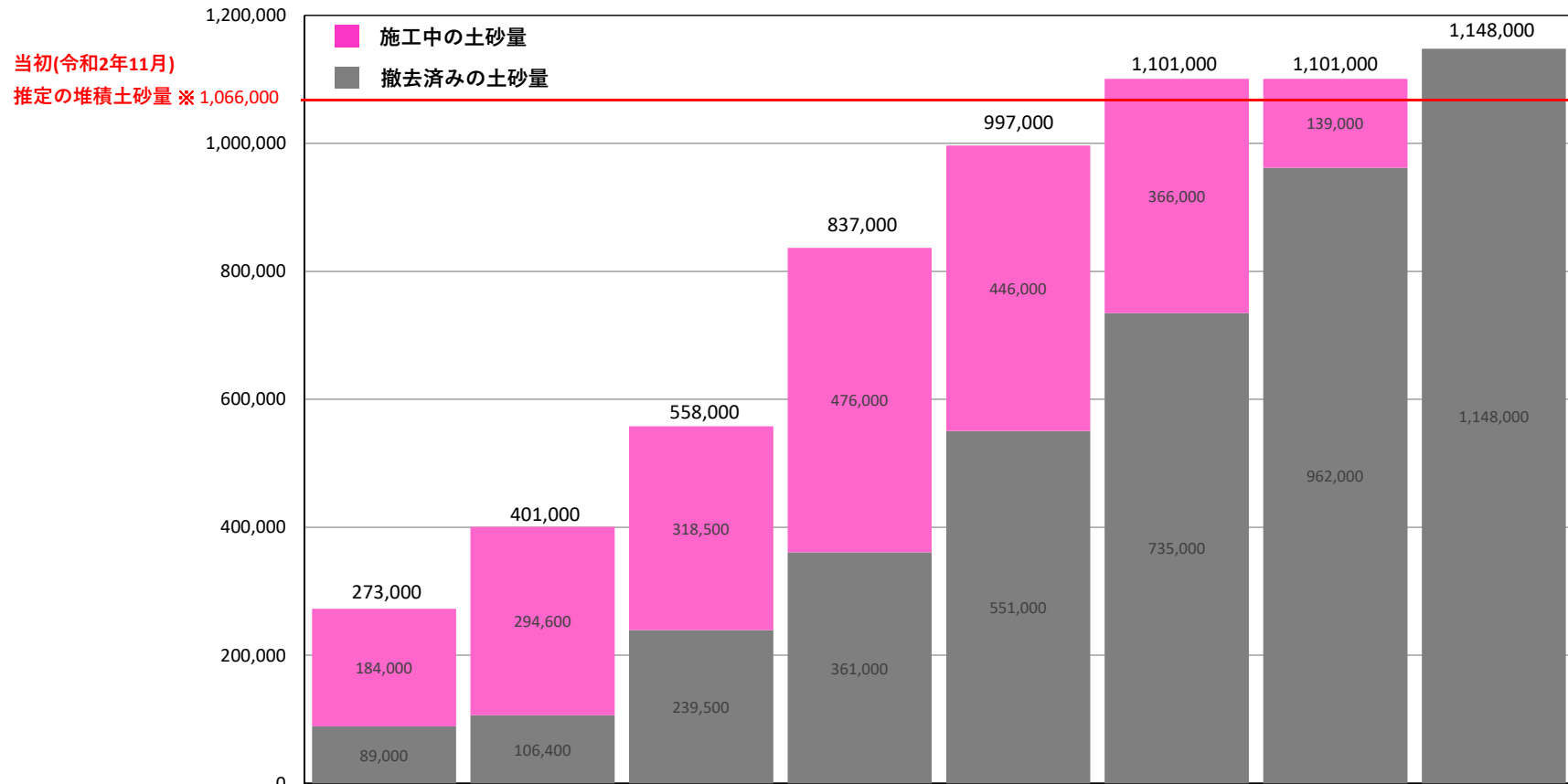
堤、池内

（内線）6132

（直通）096-333-2511

令和2年7月豪雨により県管理河川に堆積した土砂の撤去完了について

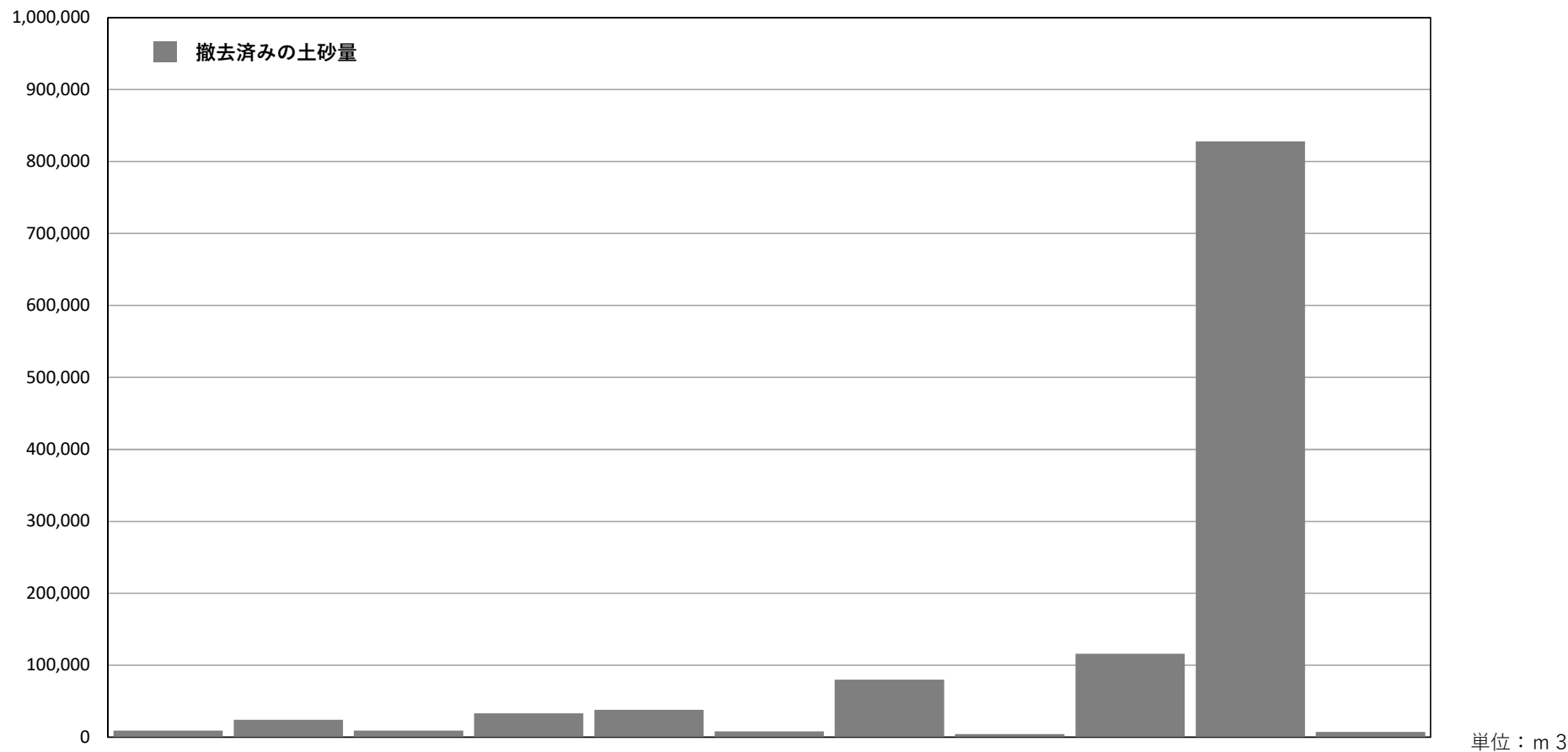
単位：m³



	10月末	11月末	12月末	1月末	2月末	3月末	4月末	5月末
対象土砂量	273,000	401,000	558,000	837,000	997,000	1,101,000	1,101,000	1,148,000
施工中の土砂量	184,000	294,600	318,500	476,000	446,000	366,000	139,000	0
撤去済みの土砂量	89,000	106,400	239,500	361,000	551,000	735,000	962,000	1,148,000

※ 土砂量については四捨五入により千m³単位で記載しております。

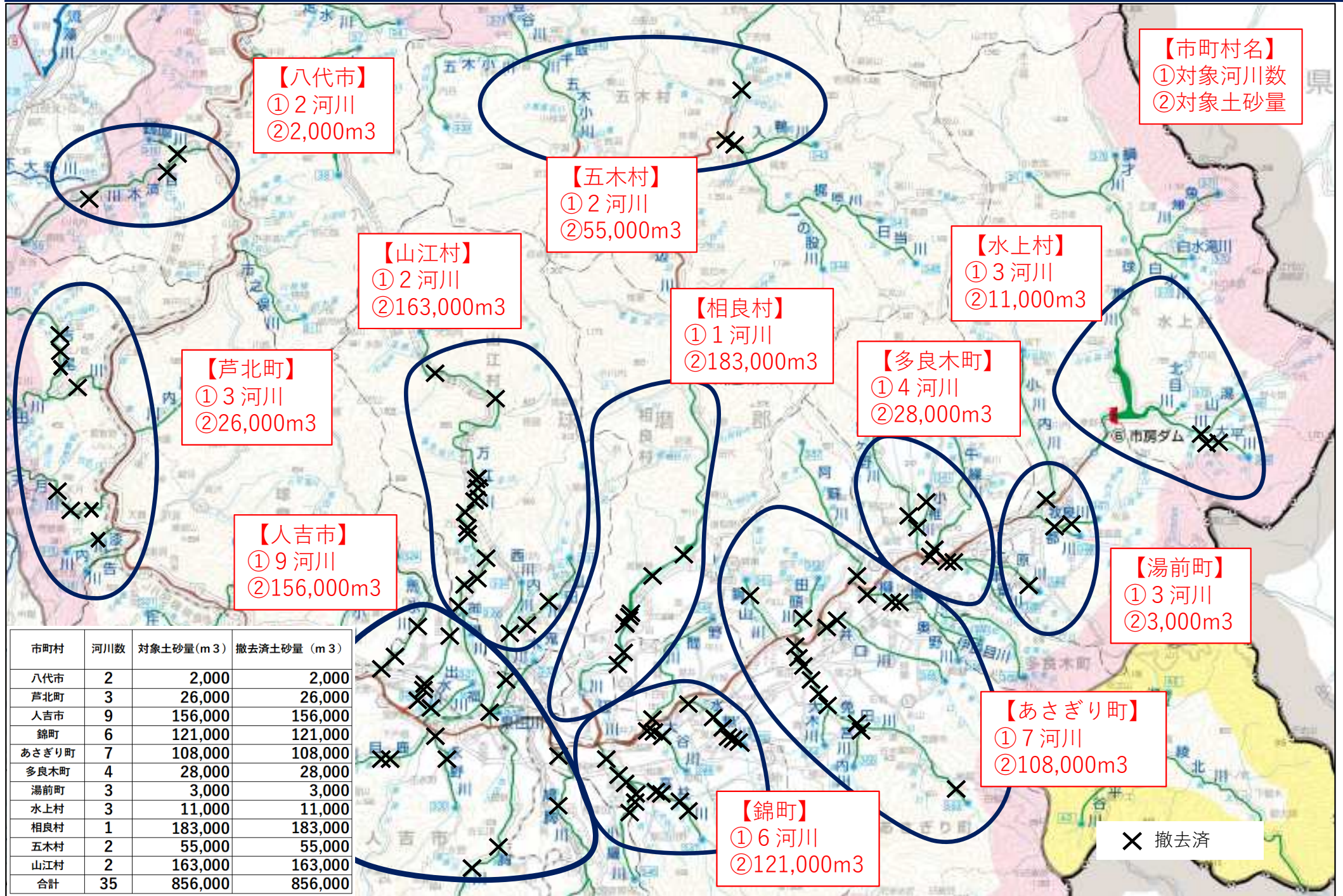
令和2年7月豪雨により県管理河川に堆積した土砂の撤去完了について



振興局	熊土	宇城	上益城	菊池	玉名	鹿本	阿蘇	八代	芦北	球磨	天草	合計
対象河川数	6	10	8	2	13	5	16	6	19	30	8	123
対象土砂量	9,000	24,000	9,000	33,000	38,000	8,000	80,000	4,000	108,000	828,000	7,000	1,148,000
施工中の土砂量	0	0	0	0	0	0	0	0	0	0	0	0
撤去済みの土砂量	9,000	24,000	9,000	33,000	38,000	8,000	80,000	4,000	108,000	828,000	7,000	1,148,000

※ 土砂量については四捨五入により千m³単位で記載しております。

球磨川流域における令和2年7月豪雨により県管理河川に堆積した土砂の撤去完了について



※土量については四捨五入により千m³単位で記載、ただし千m³未満の場合は百m³単位で記載をしております。
 ※河川数の合計について、市町村を跨る河川を考慮し、集計しています。

河川掘削の実施状況

① 鳩胸川(人吉市)の掘削状況

掘削前

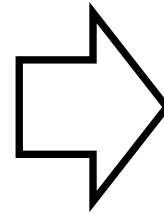


R3.3.17

掘削後



R3.5.26



② 吉尾川(芦北町)の掘削状況

掘削前



R3.3.18

掘削後



R3.5.28

