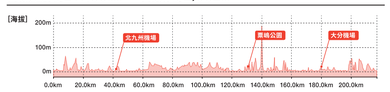
路線1 九州・山口一周路線 北九州市門司區一別府市

查看路線資訊 Strava Ride with GPS

這是可以同時享受北九州・京築地區魅力的路線，包括悠閒舒適的鄉村道路，在北九州機場連接橋上仿佛奔馳於海上的暢快，還有門司港的懷舊風情等。亦可當作前往大分和山口的長途騎行中一部分的路段。

[總騎乘距離] 約217.60km [總爬升] 約2,062m



VIEW POINT





BREAK POINT



當地特色




路線2 九州・山口一周路線 別府市一延岡市

查看路線資訊 Strava Ride with GPS

從周防灘通往豐後水道的悠閒沿海路線。除了谷灣式海岸交織出變化萬千的景觀之外，還可以在保留城下町風情的臼杵和佐伯感受當地的歷史氣息。騎完津之後，建議享受日本源泉和湯泉最多的溫泉。

[總騎乘距離] 約192.47km [總爬升] 約2,474m



VIEW POINT





BREAK POINT



當地特色

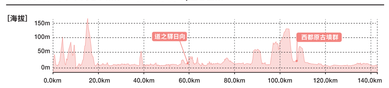


路線3 九州・山口一周路線 延岡市一宮崎市

查看路線資訊 Strava Ride with GPS

以延岡的谷灣式海岸為首，還有日向市美美津保留的白壁倉庫街景、兒湯郡地區的太陽能板和纜軌延續的道路、西都原古墳群等，景觀豐富多元。此路線也涵蓋宮崎佐土原西都自行車道，可以欣賞松樹林和大海的景色。

[總騎乘距離] 約141.57km [總爬升] 約1,282m



VIEW POINT





BREAK POINT



當地特色

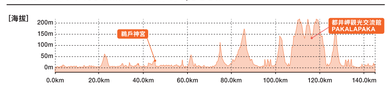


路線4 九州・山口一周路線 宮崎市一串間市（海豚樂園）

查看路線資訊 Strava Ride with GPS

九州最具代表性的觀光勝地之一・青島，是一條充滿熱帶風情的海岸路線。經指定為國定公園的日南海岸，以開闊的景色最具魅力，沿途有瑰麗的碧藍海景，還有國家天然紀念物的御崎馬所棲息的都井岬等地。

[總騎乘距離] 約144.90km [總爬升] 約1,939m



VIEW POINT





BREAK POINT



當地特色

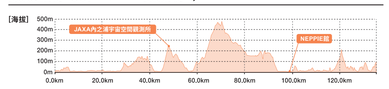


路線5 九州・山口一周路線 串間市（海豚樂園）一南大隅町（佐多岬）

查看路線資訊 Strava Ride with GPS

俯瞰太平洋，穿過松林景觀綿延不絕的海岸線之後，在靠近內之浦宇宙空間觀測所的位置駝行前進。還能欣賞花瀨自然公園和雄川瀑布等地的自然景色。目的地是日本本土最南端的佐多岬，該地的 360 度壯闊全景擁具魅力。

[總騎乘距離] 約135.41km [總爬升] 約2,441m



VIEW POINT



BREAK POINT



當地特色



路線6 九州・山口一周路線 南大隅町（佐多岬）一指宿市（山川港）

查看路線資訊 Strava Ride with GPS

繞行錦江灣一圈的路線，壯麗的景致獲選為日本百景之一。由海灣環繞的薩摩半島和大隅半島，有著道之驛和沿途景點、以及消除疲勞的溫泉等豐富設施。可以選擇搭乘渡輪，規劃符合自己需求的路線。

[總騎乘距離] 約243.77km [總爬升] 約2,068m



VIEW POINT





BREAK POINT



當地特色



路線7 九州・山口一周路線 指宿市（山川港）一長島町（藏之元港）

查看路線資訊 Strava Ride with GPS

前半段是世界上獨一無二的路線，一邊聞著鰹魚片的香氣，一邊沿著谷灣式海岸的起伏地形暢快駝行前進。沉靜在藍天碧海的美景之中，沿著東海岸奔馳並感受著溫涼夜的微風。

[總騎乘距離] 約224.32km [總爬升] 約3,279m



VIEW POINT



BREAK POINT



當地特色



路線8 九州・山口一周路線 天草市（牛深港）一長崎市

查看路線資訊 Strava Ride with GPS

熊本的牛深港到鬼池港之間分布著許多景點，包括天草西海岸沿線、以及列入世界遺產之一的崎津教會等。搭船前往島原半島，在日本最長的足浴中休憩片刻，穿越舊國道遺址，綠色隧道前往觀光都市，長崎的路線。閃耀著光芒的夕陽美景。

[總騎乘距離] 約161.93km [總爬升] 約1,999m



VIEW POINT



BREAK POINT



當地特色



路線9 九州・山口一周路線 長崎市一松浦市

查看路線資訊 Strava Ride with GPS

沿著複雜漫長的海岸線登上山坡，造訪教會等世界遺產景點，欣賞優美海洋的絕景路線。由於途中大多面向西方，可在傍晚時欣賞美麗的夕陽。邀請您騎著自行車，探訪日本主要觀光區之一長崎縣的魅力。

[總騎乘距離] 約441.28km [總爬升] 約6,998m



VIEW POINT



BREAK POINT



當地特色



路線10 九州・山口一周路線 伊萬里市一唐津市

查看路線資訊 Strava Ride with GPS

能感受到玄界灘海風吹拂的海景路線，同時可享受到美味海鮮和精緻陶瓷等，也是此路線的樂趣之一。此外，穿梭在擁有約 100 萬株黑松群生，且被指定為國家特別名勝的虹之松原之中，可盡情體驗非日常的騎乘快感。

[總騎乘距離] 約85.72km [總爬升] 約1,053m



VIEW POINT



BREAK POINT



當地特色



路線11 九州・山口一周路線 糸島市一北九州市門司區

查看路線資訊 Strava Ride with GPS

從濱海時尚咖啡館林立的糸島，前往「漢委奴國王」金印出土地的志賀島。穿越世界遺產的宗像大社、海邊以及懷舊的街道。沿途還可以享受 2 次博多～志賀島、戶畑～若松的渡船之旅。

[總騎乘距離] 約188.78km [總爬升] 約665m



VIEW POINT



BREAK POINT



當地特色



路線12 九州・山口一周路線 下關市（關門人行海底隧道）一長門市（長門湯本溫泉）

查看路線資訊 Strava Ride with GPS

從海峽之城・下關出發，前往山口縣以優美聞名的角島大橋，途中可以眺望響灘。經過角島之後，沿著經指定為北長門海岸國定公園的瑰麗海岸線駝行，然後抵達長門湯本溫泉。

[總騎乘距離] 約111.48km [總爬升] 約1,234m



VIEW POINT



BREAK POINT



當地特色

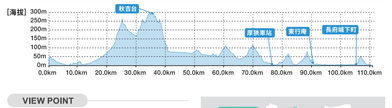


路線13 九州・山口一周路線 長門市（長門湯本溫泉）一下關市（關門人行海底隧道）

查看路線資訊 Strava Ride with GPS

從山口縣歷史最古老的長門湯本溫泉出發，前往日本三大嗒斯特台地之一的秋吉台，欣賞海洋到山豐的景色變化。在下關市，走訪高杉晉作起兵的功山寺、墓地・東行庵等與明治維新有關之處。

[總騎乘距離] 約110.71km [總爬升] 約962m



VIEW POINT





BREAK POINT



當地特色

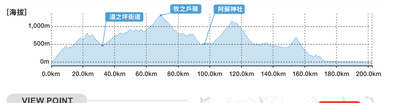


路線14 九州橫貫路線 別府市一熊本市（熊本港）

查看路線資訊 Strava Ride with GPS

從別府・由布院穿過九重山脈的「山豐公路」，途中地形起伏多，草原的壯闊自然風景令人讚嘆。穿越開闊感十足的「阿蘇全景路線」，通往原村和益城町的路線。

[總騎乘距離] 約202.05km [總爬升] 約3,622m



VIEW POINT





BREAK POINT



當地特色

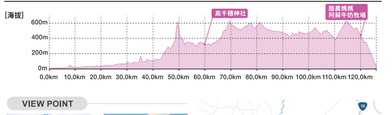


路線15 九州橫貫路線 延岡市一益城町

查看路線資訊 Strava Ride with GPS

從延岡市到日之影町，沿著河岸騎車前往留有神話與傳說的高千穗、以及有著溪谷和瀑布等豐富自然景觀的五瀨。途經九州下端的笠立神宮、及日本最大的拱形水道橋・通潤橋等熊本名勝之後，前往益城町。

[總騎乘距離] 約125.95km [總爬升] 約2,701m



VIEW POINT





BREAK POINT



當地特色

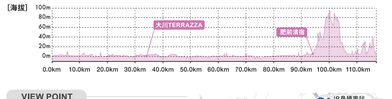


路線16 有明海一周路線 大牟田市一太良町

查看路線資訊 Strava Ride with GPS

這裡有眾多歷史景點，例如水郷柳川、三池港和三池煤礦宮原坑等。可以推著自行車穿過筑後川昇開橋。佐賀還有世界遺產三重津海軍所遺址、肥前濱宿等知名景點。也能欣賞佐賀平原和多良岳橙色海邊的風光，享受大自然。

[總騎乘距離] 約116.67km [總爬升] 約553m



VIEW POINT





BREAK POINT



當地特色



路線17 有明海一周路線 諫早市一荒尾市

查看路線資訊 Strava Ride with GPS

繞行有明海沿岸一周的路線。在島原半島欣賞平成新山的壯闊景致，然後前往熊本縣的天草。沿著海岸線駝行，左側可以看到有明海，穿過天草五橋後朝著北方前進。也請欣賞能眺望熊本市街景的金峰山景色。

[總騎乘距離] 約239.41km [總爬升] 約1,671m



VIEW POINT





BREAK POINT



當地特色



地圖上的標誌圖案一覽表

國道 機場 新幹線 渡輪 出租自行車

新幹線 JR 縣境 高速公路 國道

出租自行車店一覽表

山口縣

- 下關車站北口自行車停車場 山口縣下關市竹崎町4丁目1-3
- 西長門濱假期店 山口縣下關市豐北町神田2045
- 長門市旅遊服務中心「YUKUTE」Agawa 山口縣長門市仙崎4297-1（道之驛仙崎假房內）
- 大正洞旅遊局 山口縣美祢市美東町赤2662-2 大正洞停車場內
- 美禰秋吉台地質公園中心 Karstar 山口縣美祢市秋芳町秋吉11237-862
- 秋吉台觀光交流中心 山口縣美祢市秋芳町秋吉3506-2

福岡縣

- 豐前市觀光協會 福岡縣豐前市八屋2553
- Shikashima Cycle 福岡縣福岡市東區志賀島417-1
- 糸島市觀光協會 福岡縣糸島市前原中央1-1-18
- 大牟田旅遊服務處 福岡縣大牟田市不知火町1丁目144-4
- 岡垣灯觀光協會 福岡縣遠賀郡岡垣町原670-34
- 富岡港機船室 熊本縣天草郡苓北町富岡2711-47
- mio-mino AMAKUSA 熊本縣上天草市松島町合津6215-17
- 植田自行車總店 熊本縣上天草市大矢野町上1531-7
- 宮島租車 熊本縣天草市本渡町廣瀨2-3
- ASO BASE BACKPACKERS 阿蘇基地背包客棧 熊本縣阿蘇市黑川1498
- ASO KUJU CYCLE TOUR 阿蘇九重自行車旅團 熊本縣南小國町満願寺5621-7
- GINRIN 銀輪 熊本縣益城町大字惣領1320-1
- 耶馬溪自行車總店 大分縣中津市耶馬溪町大字柿坂353
- 國東市自行車總站 大分縣國東市國東町小原2662-1
- Oita Cycle tour Ring 大分自行車旅遊 輪 大分縣速見郡日出町3889-3 1F

大分縣

- 捷安特 別府店 大分縣別府市鉄輪町7-19
- CYCLEBASE ASAHI 西大分店 大分縣大分市王子北町4-67
- 東彼杵町郷里交流中心 長崎縣東彼杵郡東彼杵町新谷郷431-1 東彼杵町歷史民俗資料館內

長崎縣

- 市営旅客中心 宮崎縣西臼杵郡高千穂町大字三田井802-3
- 捷安特 宮崎店 宮崎縣宮崎市橘通西4-1-32

宮崎縣

- JR油津車站 宮崎縣日南市油津2-13-3
- JR南郷車站 宮崎縣日南市南郷町中村乙1866-2
- 日向市車站富高物產館 宮崎縣日向市上町1-19
- CYCLAND 浜口 宮崎縣西都市小野崎1丁目61
- 宮崎市旅遊服務中心 宮崎縣宮崎市橘1-8 JR宮崎車站內

鹿兒島縣

- 鹿兒島FunRide 鹿屋店 鹿兒島縣鹿屋市大姶町3629-1
- 國民宿舍彩虹櫻島旅店 鹿兒島縣鹿兒島市櫻島横山町1722-16
- 自行車探站 特許 鹿兒島縣南九州市知覧町高橋1952-2
- 沖繩輪業 南風原店 沖繩縣南風原町兼城517-3
- 沖繩輪業 前島2號店 沖繩縣那覇市前島2-10-3
- 沖繩自由時間 那覇店 沖繩縣那覇市三原1丁目31-21
- noleggio-cicli 開張自行車出租店 沖繩縣今歸仁村（因配送服務店面）
- Cyclekan 泡瀬店 沖繩縣沖繩市泡瀬字東2-9-11

沖繩縣

- HUBCYCLE 沖繩總店 沖繩縣名護市港1丁目15-14-1
- HUBCYCLE 沖繩2號店 名護公車總站店 沖繩縣名護市宮里444-2（名護公車總站站內）