

熊本県民有林資源調査書

(令和6年(2024年)4月)

令
和
6
年
(
2
0
2
4
年
)
4
月



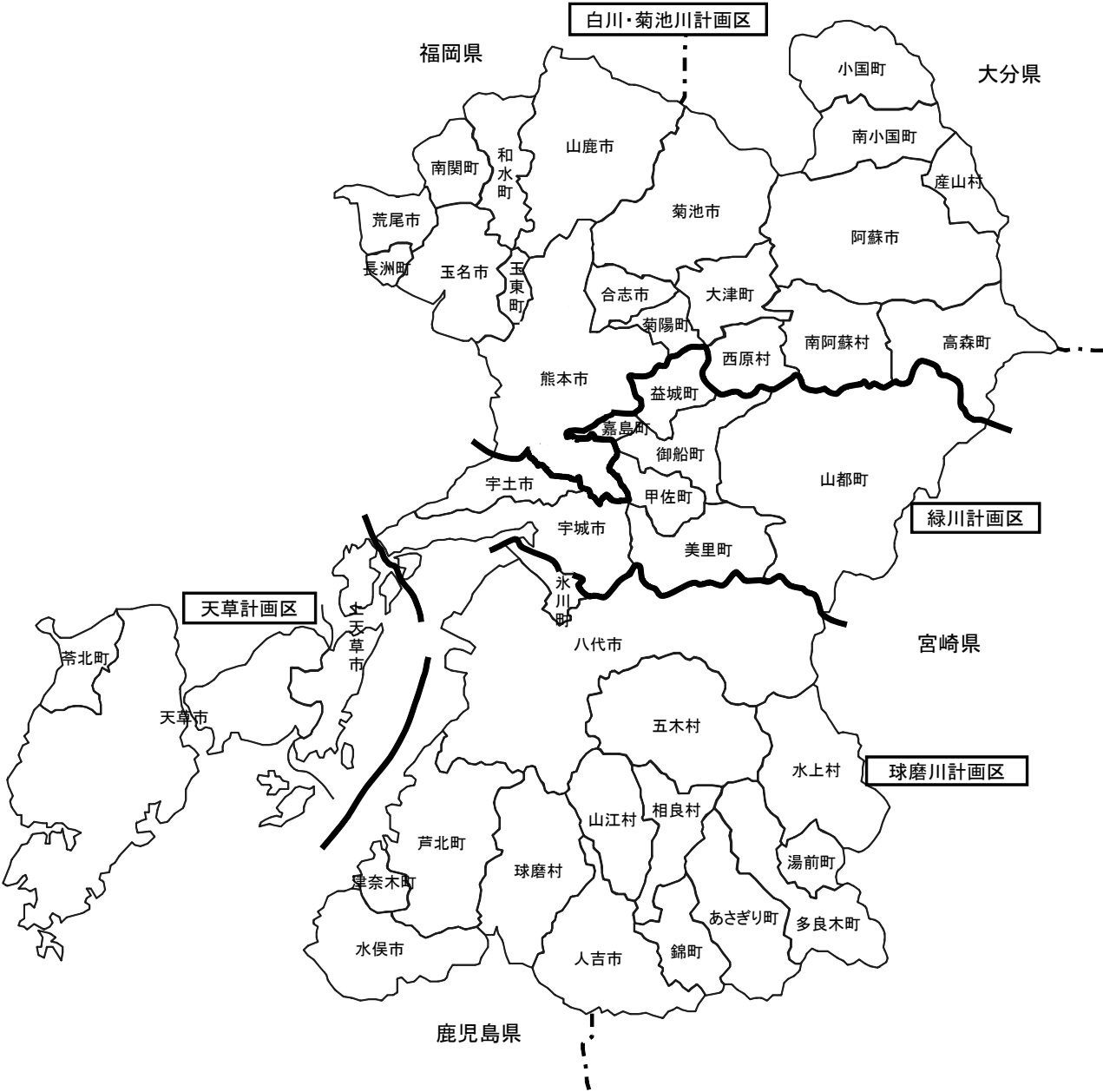
発 行 者 : 熊 本 県
所 属 : 森 林 整 備 課
発 行 年 度 : 令 和 5 年 度 (2 0 2 3 年 度)

再生紙を使用しています

熊本県農林水産部森林局森林整備課

本文は、間伐材パルプ 30%、古紙パルプ 70%を原料とした用紙を使用しています。

森林計画区位置図



目 次

取りまとめに当たって	1
齡級別林種樹種別森林資源構成表	
熊本県全体	7
白川・菊池川森林計画区（計画区、地域、市町村）	11
熊本地域	14
玉名地域	16
鹿本地域	23
菊池地域	25
阿蘇地域	30
緑川森林計画区（計画区、地域、市町村）	39
宇城地域	42
上益城地域	46
球磨川森林計画区（計画区、地域、市町村）	51
八代地域	54
芦北地域	57
球磨地域	61
天草森林計画区（計画区、地域、市町村）	73
天草地域	75
普制別樹種別齡級別森林資源構成表（全県、計画区）	83
所有区分別林種別施業方法別面積蓄積表（全県、計画区、地域）	100

取りまとめに当たって

本書は、森林法第5条の規定に基づく地域森林計画の樹立に当たり、計画対象民有林の現況を取りまとめたもので、各表の数値は、令和6年（2024年）4月1日現在となっています。

森林計画樹立の経過及び調査の方法については、次のとおりです。

1 森林計画樹立の経過

調査年度	樹 立 地 域	
	森林計画区	包 括 市 郡 名
H12	天 草	本渡市、牛深市、天草郡
H14	球 磨 川	八代市、水俣市、人吉市、八代郡、葦北郡、球磨郡
H15	緑 川	宇土市、宇土郡、下益城郡、上益城郡
H16	白川・菊池川	熊本市、荒尾市、玉名市、山鹿市、菊池市、玉名郡、鹿本郡、菊池郡、阿蘇郡
H17	天 草	本渡市、牛深市、天草郡
H19	球 磨 川	八代市、水俣市、人吉市、八代郡、葦北郡、球磨郡
H20	緑 川	宇土市、宇城市、下益城郡、上益城郡
H21	白川・菊池川	熊本市、荒尾市、玉名市、山鹿市、菊池市、合志市、阿蘇市、玉名郡、菊池郡、阿蘇郡
H22	天 草	上天草市、天草市、苓北町
H24	球 磨 川	八代市、水俣市、人吉市、八代郡、葦北郡、球磨郡
H25	緑 川	宇土市、宇城市、下益城郡、上益城郡
H26	白川・菊池川	熊本市、荒尾市、玉名市、山鹿市、菊池市、合志市、阿蘇市、玉名郡、菊池郡、阿蘇郡
H27	天 草	上天草市、天草市、苓北町
H29	球 磨 川	八代市、水俣市、人吉市、八代郡、葦北郡、球磨郡
H30	緑 川	宇土市、宇城市、下益城郡、上益城郡
R 1	白川・菊池川	熊本市、荒尾市、玉名市、山鹿市、菊池市、合志市、阿蘇市、玉名郡、菊池郡、阿蘇郡
R 2	天 草	上天草市、天草市、苓北町
R 4	球 磨 川	八代市、水俣市、人吉市、八代郡、葦北郡、球磨郡
R 5	緑 川	宇土市、宇城市、下益城郡、上益城郡

2 調査方法

地域森林計画対象民有林の現況調査は、空中写真等による経年変化点の状況を参考に、前回調査時と比較して林種、樹種、林齢及び面積等の変化があった箇所について、現地調査及び聞き取りにより行っています。

また、森林蓄積については、熊本県林分収穫表により算出しています。

なお、森林面積の測定方法については、熊本県森林クラウドシステムによるコンピュータ上での自動測定となっています。

3 森林計画編成の経緯

期	調査年度	調査地域		計画期間	調査年度別 森林面積 県総計 ha	摘要
		基本計画及び 森林計画区	包括区域（基本計画区略称）			
1	26	J 基本計画区	球磨郡（球磨村除く）	28.4~33.3	400,431	森林法改正（昭和26年6月26日法律第249号）
	27			29.4~34.3		
	28	FHK "	下益城郡、砥用町、旧年弥村、上益城郡、人吉市、球磨村、八代市、（旧二見村、日奈久町除く）、八代郡（旧百済木、仁田尾、葉木、樅木、椎原、久連子除く）	30.4~35.3		
	29	ABD "	飽託郡、熊本市、阿蘇郡（小国町、南小国町、蘇陽町旧草ヶ部村、野尻村除く）、荒尾市、玉名市、玉名郡、山鹿市、鹿本郡、菊池市、菊池郡	31.4~36.3		
	30	CGIL "	小国町、南小国町、下益城郡（砥用町、旧年弥村除く）、宇土市、宇土郡、泉村（旧栗木、柿迫、下岳除く）、水俣市、葦北郡、旧二見村、日奈久町、百済木村	32.4~37.3		
2	31	EM "	蘇陽町、本渡市、牛深市、天草郡	33.4~38.3	400,429	
	32	D "	（球磨）	34.4~39.3	400,431	
	33	A "	（菊池・緑川）	35.4~40.3	400,373	
	34	B "	（阿蘇）	36.4~41.3	403,462	
	35	E "	（宇城・天草）	37.4~42.3	403,078	
3	36	C "	（八代・葦北）	38.4~43.3	402,859	森林法一部改正（昭和37年4月法律第68号）
	37	球磨森林計画区	人吉市、球磨郡	(38.4~39.3)	402,636	昭和37年10月第1次全国森林計画の策定（計画期間38.4.1~38.3.31）左欄（ ）は全国森林計画樹立に基づく地域森林計画の変更
	38	城北 "	荒尾市、玉名市、山鹿市、菊池市、熊本市、玉名郡、鹿本郡、菊池郡、旧飽託郡、上益城郡	[39.4~49.3] (38.4~40.3)	402,667	
	39	阿蘇 "	阿蘇郡	40.4~45.3 [40.4~50.3] (38.4~41.3)	402,066	
	40	宇城・天草 "	宇土市、本渡市、牛深市、宇土郡、下益城郡、天草郡	41.4~46.3 [41.4~51.3] (38.4~42.3)	401,706	
	41	城南 "	八代市、水俣市、八代郡、葦北郡	42.4~47.3 [42.4~52.3]		

期	調査 年度	調 査 地 域		計画期間	調査年度別 森林面積 県総計 ha	摘 要
		基本計画及び 森林計画区	包括区域（基本計画区略称）			
4	4 2	球磨森林計画区	人吉市、球磨郡	42. 4～47. 3 [42. 4～52. 3]	401, 797	昭和4 2年1 0月第2次全国 森林計画の策定 森林法一部改正（昭和4 3年 5月法律第3 8号）全国森林計 画の「10年を一期とする計画」 を「15年を一期とする計画」に 変更 左欄[]は全国森林計画変更 に基づく地域森林計画の変更 昭和4 3年度から森林計画業 務に電子計算機を導入
	4 3	城北 "	荒尾市、玉名市、山鹿市、菊池市、 熊本市、玉名郡、鹿本郡、菊池郡、 旧飽託郡、上益城郡	44. 4～54. 3	399, 078	
	4 4	阿蘇 "	阿蘇郡	45. 4～55. 3	398, 183	
	4 5	宇城・天草 "	宇土市、本渡市、牛深市、宇土郡、 下益城郡、天草郡	46. 4～56. 3	396, 632	
	4 6	城南 "	八代市、水俣市、八代郡、葦北郡	47. 4～57. 3	398, 116	
5	4 7	球磨 "	人吉市、球磨郡	48. 4～58. 3	399, 198	第3次全国森林計画の策定 昭和4 8年度から森林計画業 務の電算機器導入（2期目） 森林法及び森林組合併助成 法の一部を改正する法律（昭和 4 9年5月1 日法律第3 9号） 全国森林計画の変更 全国森林計画変更に基づく地 域森林計画の変更（昭和4 9年 8月2 7日熊本県広告第7 2 1 号の2）
	4 8	城北 "	荒尾市、玉名市、山鹿市、菊池市、 熊本市、玉名郡、鹿本郡、菊池郡、 旧飽託郡、上益城郡	49. 4～59. 3	399, 545	
	4 9	阿蘇 "	阿蘇郡	50. 4～60. 3	395, 516	
	5 0	宇城・天草 "	宇土市、本渡市、牛深市、宇土郡、 下益城郡、天草郡	51. 4～61. 3	395, 080	
	5 1	城南 "	八代市、水俣市、八代郡、葦北郡	52. 4～62. 3	392, 685	
6	5 2	球磨 "	人吉市、球磨郡	53. 4～63. 3	393, 500	第4次全国森林計画の策定 森林計画図を単位として、正 射写真図による森林計画編成に 着手
	5 3	城北 "	荒尾市、玉名市、山鹿市、菊池市、 熊本市、玉名郡、鹿本郡、菊池郡、 旧飽託郡、上益城郡	54. 4～64. 3	393, 197	
	5 4	阿蘇 "	阿蘇郡	55. 4～65. 3	392, 357	
	5 5	宇城・天草 "	宇土市、本渡市、牛深市、宇土郡、 下益城郡、天草郡	56. 4～66. 3	397, 280	
	5 6	城南 "	八代市、水俣市、八代郡、葦北郡	57. 4～67. 3	398, 876	
7	5 7	球磨 "	人吉市、球磨郡	58. 4～68. 3	399, 093	第5次全国森林計画の策定 森林法及び分収造林特別措置 法の一部改正に伴う第5次全国 森林計画の変更（昭和5 8年法 律第2 9号）
	5 8	城北 "	荒尾市、玉名市、山鹿市、菊池市、 熊本市、玉名郡、鹿本郡、菊池郡、 旧飽託郡、上益城郡	59. 4～69. 3	402, 885	

期	調査 年度	調 査 地 域		計画期間	調査年度別 森林面積 県総計 ha	摘 要	
		基本計画及び 森林計画区	包括区域（基本計画区略称）				
7	59	阿蘇森林計画区	阿蘇郡	60.4～70.3	401,589	森林計画図簿の全県一斉連年更新を開始 熊本県森林資源情報収集システムによる調査を開始	
	60	宇城・天草〃	宇土市、本渡市、牛深市、宇土郡、下益城郡、天草郡	61.4～71.3	402,496		
	61	城南 〃	八代市、水俣市、八代郡、葦北郡	62.4～72.3	402,754		
8	62	球磨 〃	人吉市、球磨郡	63.4～73.3	402,791	第6次全国森林計画の策定 リモートセンシング利用による林況調査着手	
	63	城北 〃	熊本市、荒尾市、玉名市、山鹿市、菊池市、旧飽託郡、玉名郡、鹿本郡、菊池郡、上益城郡	H1.4～H11.3	402,948		
	H1	阿蘇 〃	阿蘇郡	H2.4～H12.3	402,741		
	一斉更新	H2	宇城・天草〃	宇土市、本渡市、牛深市、宇土郡、下益城郡、天草郡	H3.4～H13.3	402,394	森林法の一部改正及び第7次全国森林計画の策定に伴う森林計画の一斉更新
		H3	球磨川計画区	八代市、水俣市、人吉市、八代郡、葦北郡、球磨郡	H3.9～H10.3	402,480	
		緑川 〃	宇土市、宇土郡、下益城郡、上益城郡	H3.9～H11.3			
		白川・菊池川〃	熊本市、荒尾市、玉名市、山鹿市、菊池市、玉名郡、鹿本郡、菊池郡、阿蘇郡	H3.9～H12.3			
	天草 〃	本渡市、牛深市、天草郡	H3.9～H13.3				
9	H4	球磨川 〃	八代市、水俣市、人吉市、八代郡、葦北郡、球磨郡	H5.4～H15.3	402,715	第8次全国森林計画の策定	
	H5	緑川 〃	宇土市、宇土郡、下益城郡、上益城郡	H6.4～H16.3	402,621		
	H6	白川・菊池川〃	熊本市、荒尾市、玉名市、山鹿市、菊池市、玉名郡、鹿本郡、菊池郡、阿蘇郡	H7.4～H17.3	402,678		
	H7	天草 〃	本渡市、牛深市、天草郡	H8.4～H18.3	402,642		
	H8	編成計画なし			402,652		
10	H9	球磨川計画区	八代市、水俣市、人吉市、八代郡、葦北郡、球磨郡	H10.4～ H20.3	402,252	第8次全国森林計画の変更に伴い、地域森林計画の一斉変更 林務水産地図情報システムの運用開始により、面積の測定方法をGISによる自動求積法に変更	

期	調査 年度	調査地域		計画期間	調査年度別 森林面積 県総計 ha	摘要
		基本計画及び 森林計画区	包括区域（基本計画区略称）			
10	H10	緑川計画区	宇土市、宇土郡、下益城郡、上益城郡	H11.4～ H21.3	401,948	森林法の一部改正に伴う、地域森林計画の一斉変更 RS技術の活用により森林調査資料（変化箇所位置図）の本格作成を開始する ※ 財政構造改革推進法に基づき、次期全国森林計画（第9次）の策定は、前期計画の7年後（H15）にたてることとされた。 森林法の一部改正及びこれに伴う第8次全国森林計画の変更により、地域森林計画を一斉変更（森林の3区分等）
	H11	白川・菊池川〃	熊本市、荒尾市、玉名市、山鹿市、菊池市、玉名郡、鹿本郡、菊池郡、阿蘇郡	H12.4～ H22.3	401,511	
	H12	天草〃	本渡市、牛深市、天草郡	H13.4～ H23.3	401,112	
	H13	編成計画なし			401,112	
11	H14	球磨川計画区	八代市、水俣市、人吉市、八代郡、葦北郡、球磨郡	H15.4～ H24.3 (H25.3)	401,032	第8次全国森林計画の計画期末に合わせ9年間の計画にて樹立（H15に10年間の計画に変更） 森林法の一部改正及び第9次全国森林計画の策定により、地域森林計画を一斉変更（森林の保全に関する事項の追加） 森林法の一部改正により、地域森林計画を一斉変更（特定保安林制度の恒久化） 第9次全国森林計画の変更
	H15	緑川〃	宇土市、宇土郡、下益城郡、上益城郡	H16.4～ H26.3	401,072	
	H16	白川・菊池川〃	熊本市、荒尾市、玉名市、山鹿市、菊池市、玉名郡、鹿本郡、菊池郡、阿蘇郡	H17.4～ H27.3	400,769	
	H17	天草〃	本渡市、牛深市、天草郡	H18.4～H28.3	400,563	
	H18	編成計画なし			400,538	
12	H19	球磨川計画区	八代市、水俣市、人吉市、八代郡、葦北郡、球磨郡	H20.4～ H30.3	400,253	第10次全国森林計画の策定により、地域森林計画を一斉変更 森林法の一部改正、第10次全国森林計画の変更により、地域森林計画を一斉変更
	H20	緑川計画区	宇土市、宇城市、下益城郡、上益城郡	H21.4～ H31.3	400,138	
	H21	白川・菊池川〃	熊本市、荒尾市、玉名市、山鹿市、菊池市、合志市、阿蘇市、玉名郡、菊池郡、阿蘇郡	H22.4～ H32.3	399,105	
	H22	天草〃	上天草市、天草市、苓北町	H23.4～H32.3	398,965	
	H23	編成計画なし			398,907	

期	調査 年度	調査地域		計画期間	調査年度別 森林面積 県総計 ha	摘要
		基本計画及び 森林計画区	包括区域（基本計画区略称）			
13	H24	球磨川計画区	八代市、水俣市、人吉市、八代郡、 葦北郡、球磨郡	H25.4～ H35.3	398,778	第11次全国森林計画の策定
	H25	緑川計画区	宇土市、宇城市、下益城郡、 上益城郡	H26.4～ H36.3	398,477	
	H26	白川・菊池川〃	熊本市、荒尾市、玉名市、山鹿市、 菊池市、合志市、阿蘇市、玉名郡、 菊池郡、阿蘇郡	H27.4～ H37.3	398,177	
	H27	天草計画区	上天草市、天草市、苓北町	H28.4～H38.3	398,188	
	H28	編成計画なし			398,092	森林法の一部改正により、地域森 林計画を一斉変更
14	H29	球磨川計画区	八代市、水俣市、人吉市、八代郡、 葦北郡、球磨郡	H30.4～H40.3	397,384	第12次全国森林計画の策定によ り、地域森林計画を一斉変更
	H30	緑川計画区	宇土市、宇城市、下益城郡、 上益城郡	H31.4～H41.3	397,474	
	R01	白川・菊池川〃	熊本市、荒尾市、玉名市、山鹿市、 菊池市、合志市、阿蘇市、玉名郡、 菊池郡、阿蘇郡	R 2.4～R12.3	397,262	
	R02	天草計画区	上天草市、天草市、苓北町	R 3.4～R13.3	396,949	第12次全国森林計画の変更によ り、地域森林計画を一斉変更
	R03	編成計画なし			396,826	
15	R04	球磨川計画区	八代市、水俣市、人吉市、八代郡、 葦北郡、球磨郡	R 5.4～R15.3	396,773	第13次全国森林計画の策定によ り、地域森林計画を一斉変更
	R05	緑川計画区	宇土市、宇城市、下益城郡、 上益城郡	R 6.4～R16.3	396,773 396,064	

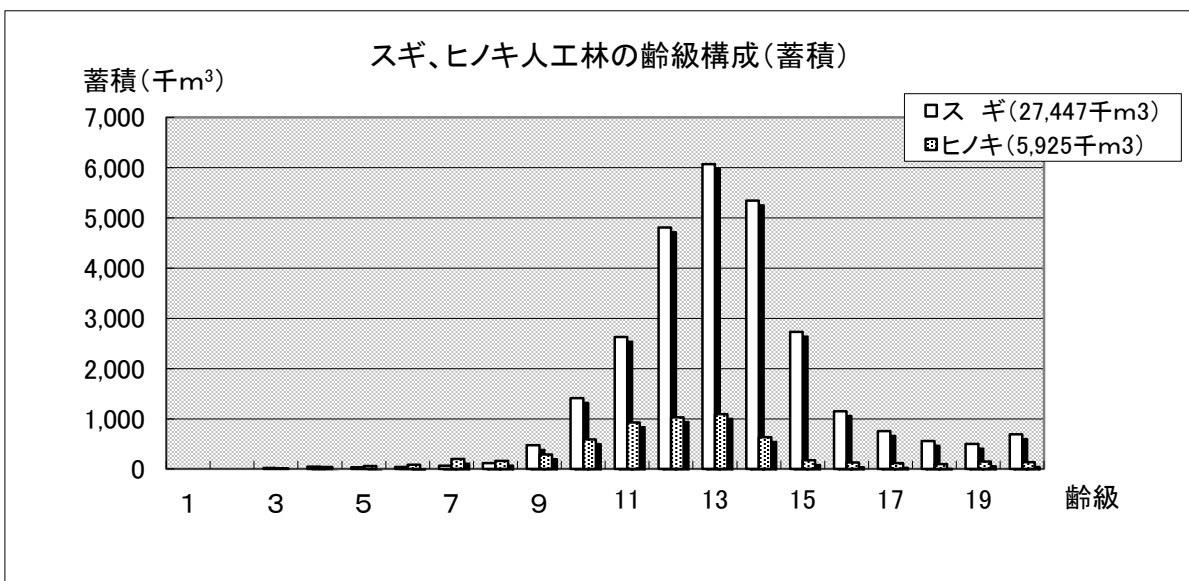
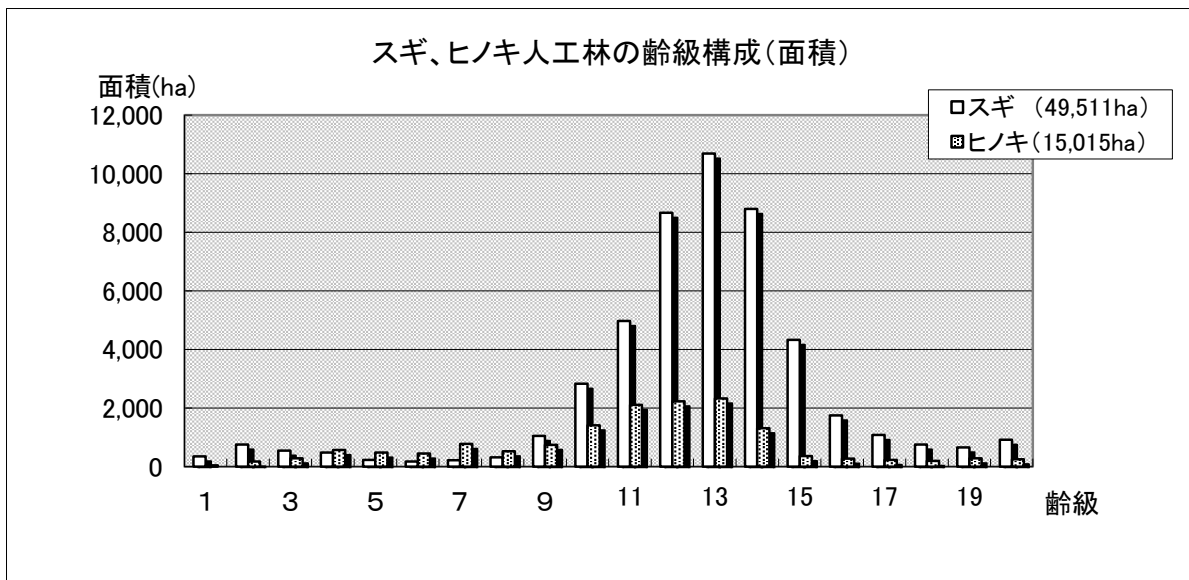
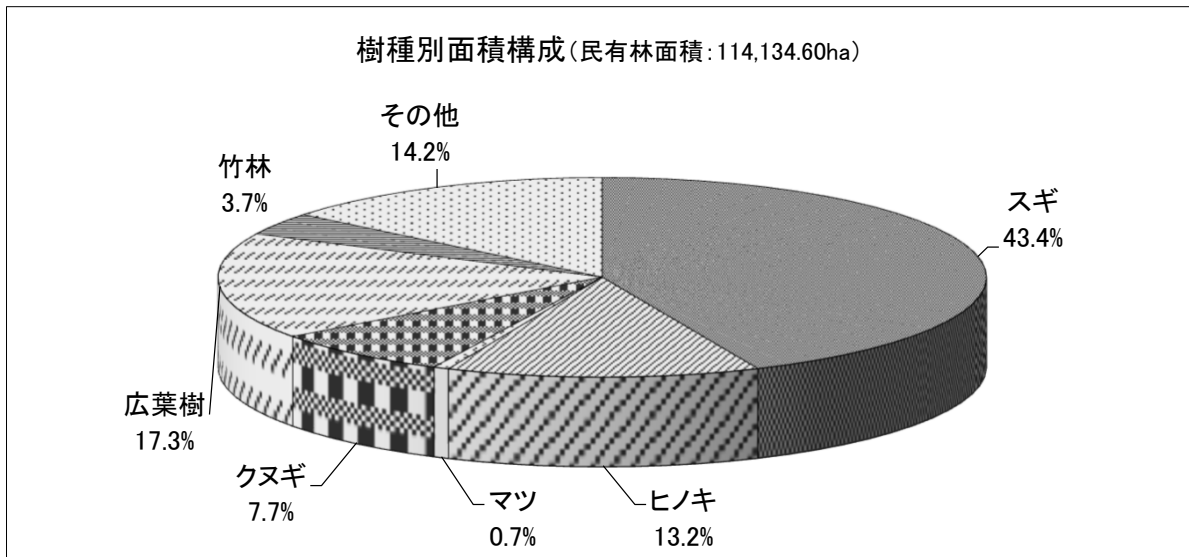
齡級別林種樹種別森林資源構成表

森林計画区		地域	市町村		単位 面積:ha 蓄積:m³(竹:束)									
全 県		***	***											
林種	人工林													
樹種	スギ		ヒノキ		マツ		クヌギ		その他針葉樹		その他広葉樹		計	
齡級	面積	蓄積	面積	蓄積	面積	蓄積	面積	蓄積	面積	蓄積	面積	蓄積	面積	蓄積
1	1,764.39		217.09		0.22		86.17		2.36		107.82		2,178.05	
2	3,853.93		468.09		0.02		119.30	6,454	2.68		214.80	5,494	4,658.82	11,948
3	2,428.06	96,507	729.58	27,375	1.09	59	139.04	13,244	4.36	177	381.69	20,346	3,683.82	157,708
4	1,923.07	166,935	1,809.61	140,007	17.58	1,405	168.45	21,324	9.75	784	466.82	39,100	4,395.28	369,555
5	1,011.01	146,430	2,043.40	261,241	29.92	3,488	201.10	25,957	6.92	823	441.50	46,505	3,733.85	484,444
6	995.56	208,623	1,926.61	360,296	9.61	1,348	240.64	35,168	14.10	2,242	278.44	34,644	3,464.96	642,321
7	1,039.86	297,923	3,440.38	887,871	0.75	124	439.47	74,444	9.91	1,844	297.50	42,738	5,227.87	1,304,944
8	1,618.33	584,027	3,074.77	966,521	5.39	941	1,238.51	237,733	0.13	33	39.87	6,221	5,977.00	1,795,476
9	4,930.89	2,076,858	6,090.88	2,223,131	3.60	827	1,010.64	194,894			23.28	4,143	12,059.29	4,499,853
10	9,664.31	4,526,510	12,585.61	4,987,579	15.42	3,104	950.44	180,207			23.88	3,199	23,239.66	9,700,599
11	15,128.87	7,599,796	18,039.43	7,788,283	106.04	25,859	753.08	138,888	3.83	334	27.15	4,389	34,058.40	15,557,549
12	23,392.10	12,355,233	15,485.36	7,189,618	586.94	148,894	486.14	89,476	0.28	50	18.87	3,176	39,969.69	19,786,447
13	27,556.16	15,076,715	11,492.39	5,568,751	1,942.96	523,592	207.63	41,559	3.72	1,025	8.25	1,245	41,211.11	21,212,887
14	22,156.19	12,712,222	6,494.76	3,281,225	776.76	212,225	117.67	23,284	2.10	593	8.39	1,355	29,555.87	16,230,904
15	10,661.18	6,326,008	2,125.68	1,098,630	322.09	91,371	50.38	10,835			5.68	889	13,165.01	7,527,733
16	4,280.42	2,597,531	1,074.99	544,750	67.19	18,315	28.68	6,643	0.92	192	3.52	595	5,455.72	3,168,026
17	2,352.80	1,493,850	785.11	401,297	31.55	9,084	12.30	3,109			1.22	211	3,182.98	1,907,551
18	1,399.54	939,864	612.57	317,594	25.63	7,154	10.29	2,611	0.40	116	26.63	5,838	2,075.06	1,273,177
19	1,159.00	795,253	593.62	318,618	7.88	2,141	3.52	921	1.15	367	1.15	283	1,766.32	1,117,583
20上	1,714.68	1,154,241	701.39	382,406	32.57	10,214	0.62	159			67.01	16,198	2,516.27	1,563,218
合計	139,030.35	69,154,526	89,791.32	36,745,193	3,983.21	1,060,145	6,264.07	1,106,910	62.61	8,580	2,443.47	236,569	241,575.03	108,311,923

林種	天然林												人天合計	
樹種	マツ		クヌギ		広葉樹		その他針葉樹		その他広葉樹		計		合計	
齡級	面積	蓄積	面積	蓄積	面積	蓄積	面積	蓄積	面積	蓄積	面積	蓄積	面積	蓄積
1			31.41		25.28				7.51		64.20		2,242.25	
2			172.55	7,551	219.68	7,603			17.46	185	409.69	15,339	5,068.51	27,287
3	0.03	1	216.48	16,859	578.65	30,401			6.98	358	802.14	47,619	4,485.96	205,327
4			156.38	15,571	828.57	76,373			3.03	280	987.98	92,224	5,383.26	461,779
5	0.13	21	98.26	11,713	915.53	103,528			29.71	3,430	1,043.63	118,692	4,777.48	603,136
6	1.45	204	96.74	12,349	493.02	62,739			70.83	9,433	662.04	84,725	4,127.00	727,046
7	0.14	22	183.96	29,589	385.34	53,477			2.47	216	571.91	83,304	5,799.78	1,388,248
8	4.63	1,105	242.58	40,495	1,363.16	202,513			0.65	113	1,611.02	244,226	7,588.02	2,039,702
9	10.25	1,893	361.78	59,557	1,948.05	294,570			11.23	1,908	2,331.31	357,928	14,390.60	4,857,781
10	11.64	2,320	1,114.92	173,139	2,894.54	450,231			3.80	627	4,024.90	626,317	27,264.56	10,326,916
11	71.75	13,760	2,162.49	331,719	5,615.35	939,607			13.51	2,145	7,863.10	1,287,231	41,921.50	16,844,780
12	277.80	57,237	2,101.13	324,741	11,353.19	1,903,321	1.97	530	4.44	710	13,738.53	2,286,539	53,708.22	22,072,986
13	591.37	122,028	1,431.88	239,647	22,609.07	3,838,661	0.40	112	6.83	1,292	24,639.55	4,201,740	65,850.66	25,414,627
14	614.48	131,944	598.85	99,033	26,101.00	4,482,583	0.41	118	19.73	3,933	27,334.47	4,717,611	56,890.34	20,948,515
15	188.46	42,319	238.08	41,001	17,938.77	3,186,229	1.78	532	16.44	3,566	18,383.53	3,273,647	31,548.54	10,801,380
16	87.71	23,065	53.93	9,275	8,699.37	1,585,263	0.54	145	3.53	721	8,845.08	1,618,469	14,300.80	4,786,495
17	35.09	10,279	22.58	4,142	4,711.70	940,920	5.32	1,644	7.47	1,404	4,782.16	958,389	7,965.14	2,865,940
18	43.02	12,733	12.92	3,191	2,989.79	638,411			0.95	231	3,046.68	654,566	5,121.74	1,927,743
19	31.91	9,256	1.42	360	1,401.45	300,500	1.13	361	0.27	66	1,436.18	310,543	3,202.50	1,428,126
20上	99.88	30,298	0.88	152	1,802.70	386,733	24.68	7,996	9.79	1,638	1,937.93	426,817	4,454.20	1,990,035
合計	2,069.74	458,485	9,299.22	1,420,084	112,874.21	19,483,663	36.23	11,438	236.63	32,256	124,516.03	21,405,926	366,091.06	129,717,849

伐採跡地		未立木地		更新困難地		竹林		特殊林		その他計		総合計	
面積	蓄積	面積	蓄積	面積	蓄積	面積	蓄積(束)	面積	蓄積	面積	蓄積	面積	蓄積
1,221.19		16,630.74		2,007.32		9,893.46	9,962,222	220.19		29,972.90		396,063.96	129,717,849

白川・菊池川森林計画区



齡級別林種樹種別森林資源構成表

森林計画区		地域		市町村		単位 面積:ha 蓄積:m³(竹:束)													
白川・菊池川		***		***															
林種	人工林																		
樹種	スギ		ヒノキ		マツ		クスギ		その他針葉樹		その他広葉樹		計						
齡級	面積	蓄積	面積	蓄積	面積	蓄積	面積	蓄積	面積	蓄積	面積	蓄積	面積	蓄積					
1	346.41		45.44				52.80				29.86		474.51						
2	749.83		172.45		0.02		72.55	3,755	1.60		92.21	2,149	1,088.66	5,904					
3	541.55	22,529	283.67	10,052			70.39	6,338	0.52	15	135.30	7,216	1,031.43	46,150					
4	475.45	46,202	563.73	41,440	0.30	23	59.69	6,906	6.54	537	236.30	19,103	1,342.01	114,211					
5	223.07	36,109	475.49	58,416	0.33	35	49.65	6,046	0.11	13	159.77	15,485	908.42	116,104					
6	173.52	37,862	446.84	84,642	0.41	34	67.59	9,201	0.28	36	65.11	7,128	753.75	138,903					
7	216.94	67,565	775.06	199,941	0.21	20	158.12	24,747	1.21	208	146.71	20,085	1,298.25	312,566					
8	313.85	117,474	519.18	164,805	1.17	146	318.66	57,308			12.51	1,683	1,165.37	341,416					
9	1,042.90	472,111	745.59	287,494	2.19	495	247.46	40,098			5.18	888	2,043.32	801,086					
10	2,826.39	1,409,087	1,413.62	586,670	3.76	972	382.14	65,976			1.90	284	4,627.81	2,062,989					
11	4,970.61	2,631,213	2,105.22	928,452	18.00	4,689	284.88	45,671	1.75	334	2.61	401	7,383.07	3,610,760					
12	8,667.95	4,810,605	2,228.59	1,026,280	70.03	17,300	247.41	38,121	0.28	50	11.35	1,727	11,225.61	5,894,083					
13	10,688.66	6,070,751	2,323.72	1,092,308	189.34	51,397	57.16	8,747			6.75	990	13,265.63	7,224,193					
14	8,795.74	5,347,667	1,315.06	632,886	113.06	30,733	39.37	5,988	0.05	7	5.58	766	10,268.86	6,018,047					
15	4,322.58	2,728,792	363.34	177,139	42.32	11,182	4.84	805			2.51	335	4,735.59	2,918,253					
16	1,744.50	1,147,050	267.53	130,407	18.02	4,798	3.88	688	0.92	192	0.72	94	2,035.57	1,283,229					
17	1,080.91	751,882	232.84	118,029	13.22	3,996					0.60	97	1,327.57	874,004					
18	749.48	559,392	194.26	98,352	15.84	4,236	0.25	50			6.31	901	966.14	662,931					
19	658.64	501,258	287.94	150,168	2.68	744							949.26	652,170					
20上	921.89	689,723	255.23	137,723	4.95	1,706	0.05	8			5.50	884	1,187.62	830,044					
合計	49,510.87	27,447,272	15,014.80	5,925,204	495.85	132,506	2,116.89	320,453	13.26	1,392	926.78	80,216	68,078.45	33,907,043					

林種	天然林												人天合計	
樹種	マツ		クスギ		広葉樹		その他針葉樹		その他広葉樹		計		合計	
齡級	面積	蓄積	面積	蓄積	面積	蓄積	面積	蓄積	面積	蓄積	面積	蓄積	面積	蓄積
1			30.29		5.38				3.91		39.58		514.09	
2			155.61	6,704	5.80	143			0.22	3	161.63	6,850	1,250.29	12,754
3			197.20	15,024	33.67	1,896			6.55	331	237.42	17,251	1,268.85	63,401
4			108.44	9,875	78.83	6,808			0.48	42	187.75	16,725	1,529.76	130,936
5			56.37	6,542	128.51	14,183			0.06	7	184.94	20,732	1,093.36	136,836
6			52.30	6,321	18.20	1,562					70.50	7,883	824.25	146,786
7			87.45	13,346	18.50	2,333			2.32	195	108.27	15,874	1,406.52	328,440
8			98.24	16,575	19.20	2,787					117.44	19,362	1,282.81	360,778
9			125.68	20,396	54.79	8,955					180.47	29,351	2,223.79	830,437
10	1.35	350	421.22	62,284	235.89	35,946			2.39	367	660.85	98,947	5,288.66	2,161,936
11	15.68	4,189	1,441.49	213,629	620.56	102,058			8.24	1,293	2,085.97	321,169	9,469.04	3,931,929
12	30.28	8,226	1,747.58	266,661	1,692.81	280,914			2.58	413	3,473.25	556,214	14,698.86	6,450,297
13	88.53	23,735	1,320.51	220,733	3,552.18	589,180			1.27	176	4,962.49	833,824	18,228.12	8,058,017
14	45.33	11,791	514.16	85,064	5,291.96	853,541			1.94	357	5,853.39	950,753	16,122.25	6,968,800
15	19.83	5,308	207.09	35,503	3,809.59	636,004			7.00	1,593	4,043.51	678,408	8,779.10	3,596,661
16	14.95	4,184	44.39	7,492	1,969.79	322,274			0.34	12	2,029.47	333,962	4,065.04	1,617,191
17	8.41	2,249	16.80	2,858	1,120.97	218,693			0.25	62	1,146.43	223,862	2,474.00	1,097,866
18	7.35	1,884	8.46	2,077	518.86	105,481					534.67	109,442	1,500.81	772,373
19	6.72	1,813	1.10	277	297.37	63,188					305.19	65,278	1,254.45	717,448
20上	20.39	4,700	0.67	120	252.49	47,157			3.72	559	277.27	52,536	1,464.89	882,580
合計	258.82	68,429	6,635.05	991,481	19,725.35	3,293,103			41.27	5,410	26,660.49	4,358,423	94,738.94	38,265,466

伐採跡地		未立木地		更新困難地		竹林		特殊林		その他計		総合計	
面積	蓄積	面積	蓄積	面積	蓄積	面積	蓄積(束)	面積	蓄積	面積	蓄積	面積	蓄積
418.20		13,502.89		1,299.62		4,171.51	4,339,874	3.44		19,395.66		114,134.60	38,265,466

齡級別林種樹種別森林資源構成表

森林計画区		地域		市町村		単位 面積:ha 蓄積:m³(竹:束)													
白川・菊池川		熊本		***															
林種	人工林																		
樹種	スギ		ヒノキ		マツ		クスギ		その他針葉樹		その他広葉樹		計						
齡級	面積	蓄積	面積	蓄積	面積	蓄積	面積	蓄積	面積	蓄積	面積	蓄積	面積	蓄積					
1							0.18							0.18					
2							0.99	57						0.99 57					
3																			
4	0.35	21												0.35 21					
5	2.64	344	1.04	126			0.08	10						3.76 480					
6	1.87	377	0.60	120	0.41	34	0.21	26			0.61	57		3.70 614					
7	1.14	351	1.39	344	0.21	20	0.73	114			8.02	847		11.49 1,676					
8	2.21	762	6.40	2,106	0.02	4	0.78	92			1.09	143		10.50 3,107					
9	11.30	4,772	16.38	6,377	0.33	48	1.15	153			1.58	213		30.74 11,563					
10	33.79	15,847	46.38	20,005			0.40	58			0.34	36		80.91 35,946					
11	55.88	26,452	79.24	35,439			0.27	28			0.30	38		135.69 61,957					
12	130.20	64,402	117.22	53,213	0.66	106	0.27	41	0.28	50	0.91	115		249.54 117,927					
13	157.28	78,670	93.36	43,465	3.55	676	0.84	128			0.63	96		255.66 123,035					
14	92.15	46,456	35.47	16,676	2.04	495			0.05	7	0.51	78		130.22 63,712					
15	57.51	29,984	38.28	18,345	1.86	440								97.65 48,769					
16	21.72	11,080	11.89	5,648	1.23	217								34.84 16,945					
17	12.60	6,580	10.65	5,032	0.50	132								23.75 11,744					
18	5.60	2,808	3.16	1,400										8.76 4,208					
19	3.47	1,773	4.93	2,202	0.31	83								8.71 4,058					
20上	6.51	3,331	5.13	1,945							0.14	16		11.78 5,292					
合計	596.22	294,010	471.52	212,443	11.12	2,255	5.90	707	0.33	57	14.13	1,639		1,099.22 511,111					

林種	天然林												人天合計	
樹種	マツ		クスギ		広葉樹		その他針葉樹		その他広葉樹		計		合計	
齡級	面積	蓄積	面積	蓄積	面積	蓄積	面積	蓄積	面積	蓄積	面積	蓄積	面積	蓄積
1														0.18
2														0.99 57
3														
4														0.35 21
5			0.40	45							0.40	45		4.16 525
6			0.44	55							0.44	55		4.14 669
7			1.53	184	0.09	6					1.62	190		13.11 1,866
8			0.76	104	0.94	131					1.70	235		12.20 3,342
9			0.11	15	13.93	2,074					14.04	2,089		44.78 13,652
10			2.11	292	13.55	1,879					15.66	2,171		96.57 38,117
11	0.25	19	2.43	355	59.77	8,305					62.45	8,679		198.14 70,636
12	0.69	60	24.47	3,604	219.20	31,227					244.36	34,891		493.90 152,818
13	0.30	23	17.39	2,561	427.10	64,567					444.79	67,151		700.45 190,186
14	1.86	137	16.56	2,436	909.85	140,130			0.34	55	928.61	142,758		1,058.83 206,470
15	1.22	92	6.31	923	472.48	73,714					480.01	74,729		577.66 123,498
16	0.34	27	1.02	160	229.66	35,806					231.02	35,993		265.86 52,938
17					43.92	6,924					43.92	6,924		67.67 18,668
18					19.28	3,017					19.28	3,017		28.04 7,225
19					7.75	1,230					7.75	1,230		16.46 5,288
20上					7.25	1,032					7.25	1,032		19.03 6,324
合計	4.66	358	73.53	10,734	2,424.77	370,042			0.34	55	2,503.30	381,189		3,602.52 892,300

伐採跡地		未立木地		更新困難地		竹林		特殊林		その他計		総合計	
面積	蓄積	面積	蓄積	面積	蓄積	面積	蓄積(束)	面積	蓄積	面積	蓄積	面積	蓄積
0.40		45.77		24.51		852.39	892,137	0.51		923.58		4,526.10	892,300

齡級別林種樹種別森林資源構成表

森林計画区		地域		市町村		単位 面積:ha 蓄積:m³(竹:束)													
白川・菊池川		熊本		熊本市															
林種	人工林																		
樹種	スギ		ヒノキ		マツ		クスギ		その他針葉樹		その他広葉樹		計						
齡級	面積	蓄積	面積	蓄積	面積	蓄積	面積	蓄積	面積	蓄積	面積	蓄積	面積	蓄積					
1							0.18							0.18					
2							0.99	57						0.99 57					
3																			
4	0.35	21												0.35 21					
5	2.64	344	1.04	126			0.08	10						3.76 480					
6	1.87	377	0.60	120	0.41	34	0.21	26			0.61	57		3.70 614					
7	1.14	351	1.39	344	0.21	20	0.73	114			8.02	847		11.49 1,676					
8	2.21	762	6.40	2,106	0.02	4	0.78	92			1.09	143		10.50 3,107					
9	11.30	4,772	16.38	6,377	0.33	48	1.15	153			1.58	213		30.74 11,563					
10	33.79	15,847	46.38	20,005			0.40	58			0.34	36		80.91 35,946					
11	55.88	26,452	79.24	35,439			0.27	28			0.30	38		135.69 61,957					
12	130.20	64,402	117.22	53,213	0.66	106	0.27	41	0.28	50	0.91	115		249.54 117,927					
13	157.28	78,670	93.36	43,465	3.55	676	0.84	128			0.63	96		255.66 123,035					
14	92.15	46,456	35.47	16,676	2.04	495			0.05	7	0.51	78		130.22 63,712					
15	57.51	29,984	38.28	18,345	1.86	440								97.65 48,769					
16	21.72	11,080	11.89	5,648	1.23	217								34.84 16,945					
17	12.60	6,580	10.65	5,032	0.50	132								23.75 11,744					
18	5.60	2,808	3.16	1,400										8.76 4,208					
19	3.47	1,773	4.93	2,202	0.31	83								8.71 4,058					
20上	6.51	3,331	5.13	1,945							0.14	16		11.78 5,292					
合計	596.22	294,010	471.52	212,443	11.12	2,255	5.90	707	0.33	57	14.13	1,639		1,099.22 511,111					

林種	天然林												人天合計	
樹種	マツ		クスギ		広葉樹		その他針葉樹		その他広葉樹		計		合計	
齡級	面積	蓄積	面積	蓄積	面積	蓄積	面積	蓄積	面積	蓄積	面積	蓄積	面積	蓄積
1														0.18
2														0.99 57
3														
4														0.35 21
5			0.40	45							0.40	45		4.16 525
6			0.44	55							0.44	55		4.14 669
7			1.53	184	0.09	6					1.62	190		13.11 1,866
8			0.76	104	0.94	131					1.70	235		12.20 3,342
9			0.11	15	13.93	2,074					14.04	2,089		44.78 13,652
10			2.11	292	13.55	1,879					15.66	2,171		96.57 38,117
11	0.25	19	2.43	355	59.77	8,305					62.45	8,679		198.14 70,636
12	0.69	60	24.47	3,604	219.20	31,227					244.36	34,891		493.90 152,818
13	0.30	23	17.39	2,561	427.10	64,567					444.79	67,151		700.45 190,186
14	1.86	137	16.56	2,436	909.85	140,130			0.34	55	928.61	142,758		1,058.83 206,470
15	1.22	92	6.31	923	472.48	73,714					480.01	74,729		577.66 123,498
16	0.34	27	1.02	160	229.66	35,806					231.02	35,993		265.86 52,938
17					43.92	6,924					43.92	6,924		67.67 18,668
18					19.28	3,017					19.28	3,017		28.04 7,225
19					7.75	1,230					7.75	1,230		16.46 5,288
20上					7.25	1,032					7.25	1,032		19.03 6,324
合計	4.66	358	73.53	10,734	2,424.77	370,042			0.34	55	2,503.30	381,189		3,602.52 892,300

伐採跡地		未立木地		更新困難地		竹林		特殊林		その他計		総合計	
面積	蓄積	面積	蓄積	面積	蓄積	面積	蓄積(束)	面積	蓄積	面積	蓄積	面積	蓄積
0.40		45.77		24.51		852.39	892.137	0.51		923.58		4,526.10	892.300

齡級別林種樹種別森林資源構成表

森林計画区		地域		市町村		単位 面積:ha 蓄積:m³(竹:束)													
白川・菊池川		熊本		熊本市															
林種	人工林																		
樹種	スギ		ヒノキ		マツ		クスギ		その他針葉樹		その他広葉樹		計						
齡級	面積	蓄積	面積	蓄積	面積	蓄積	面積	蓄積	面積	蓄積	面積	蓄積	面積	蓄積					
1											1.48		1.48						
2	5.54		0.61						0.06		0.14	5	6.35	5					
3			0.56	10			0.76	59			0.84	49	2.16	118					
4	2.23	144	3.64	314			2.14	209			17.28	1,234	25.29	1,901					
5	1.90	295	2.87	354			0.26	28			13.48	1,195	18.51	1,872					
6	8.28	1,879	4.70	975			3.89	488			0.54	61	17.41	3,403					
7	23.20	6,850	47.96	13,211			11.34	1,459			18.92	2,256	101.42	23,776					
8	6.32	2,228	12.62	3,953			5.48	740					24.42	6,921					
9	86.78	36,047	37.48	13,943			5.42	767					129.68	50,757					
10	229.90	103,281	55.85	23,101			2.31	333					288.06	126,715					
11	659.59	309,159	91.36	36,942	0.39	98	4.65	621	1.75	334			757.74	347,154					
12	1,194.31	579,844	105.43	46,587	16.06	3,246	6.33	958			2.18	288	1,324.31	630,923					
13	854.44	419,290	134.67	60,442	6.65	1,501	1.74	68			5.38	727	1,002.88	482,028					
14	555.22	278,004	84.69	39,467	11.37	2,604	8.37	1,168			5.06	686	664.71	321,929					
15	226.32	114,282	34.70	15,117	9.86	2,235					2.51	335	273.39	131,969					
16	106.24	51,804	26.28	10,496			2.13	338	0.92	192	0.72	94	136.29	62,924					
17	55.37	27,549	21.76	9,931							0.60	97	77.73	37,577					
18	39.36	19,668	26.55	11,980							5.66	745	71.57	32,393					
19	38.65	18,945	19.17	9,091									57.82	28,036					
20上	68.77	34,243	29.64	13,350	0.30	80							98.71	47,673					
合計	4,162.42	2,003,512	740.54	309,264	44.63	9,764	54.82	7,236	2.73	526	74.79	7,772	5,079.93	2,338,074					

林種	天然林												人天合計	
樹種	マツ		クスギ		広葉樹		その他針葉樹		その他広葉樹		計		合計	
齡級	面積	蓄積	面積	蓄積	面積	蓄積	面積	蓄積	面積	蓄積	面積	蓄積	面積	蓄積
1									0.01		0.01		1.49	
2													6.35	5
3					5.17	262			0.07	4	5.24	266	7.40	384
4					0.07	5			0.17	11	0.24	16	25.53	1,917
5					5.29	515					5.29	515	23.80	2,387
6			0.59	75	0.83	80					1.42	155	18.83	3,558
7					1.71	186					1.71	186	103.13	23,962
8			0.23	32	0.16	23					0.39	55	24.81	6,976
9			1.07	151	4.34	656					5.41	807	135.09	51,564
10			0.54	77	52.34	7,712					52.88	7,789	340.94	134,504
11			0.28	42	106.07	15,325					106.35	15,367	864.09	362,521
12	1.42	319	3.26	493	373.93	57,073					378.61	57,885	1,702.92	688,808
13	8.01	1,627	7.98	1,221	1,161.29	177,648			1.10	144	1,178.38	180,640	2,181.26	662,668
14	5.92	1,346	3.47	529	1,983.70	299,997					1,993.09	301,872	2,657.80	623,801
15	4.59	1,113	4.29	662	1,245.18	187,997			0.59	78	1,254.65	189,850	1,528.04	321,819
16	1.65	346	3.03	470	755.64	112,516					760.32	113,332	896.61	176,256
17	3.67	937	0.49	79	309.62	47,201					313.78	48,217	391.51	85,794
18	1.59	364			113.62	17,179					115.21	17,543	186.78	49,936
19					54.22	8,016					54.22	8,016	112.04	36,052
20上					52.74	7,694					52.74	7,694	151.45	55,367
合計	26.85	6,052	25.23	3,831	6,225.92	940,085			1.94	237	6,279.94	950,205	11,359.87	3,288,279

伐採跡地		未立木地		更新困難地		竹林		特殊林		その他計		総合計	
面積	蓄積	面積	蓄積	面積	蓄積	面積	蓄積(束)	面積	蓄積	面積	蓄積	面積	蓄積
3.19		59.54		5.64		1,189.83	1,304,657	1.68		1,259.88		12,619.75	3,288,279

齡級別林種樹種別森林資源構成表

森林計画区		地域	市町村											
白川・菊池川		玉名	荒尾市		単位 面積:ha 蓄積:m³(竹:束)									
林種	人工林													
樹種	スギ		ヒノキ		マツ		クスギ		その他針葉樹		その他広葉樹		計	
齡級	面積	蓄積	面積	蓄積	面積	蓄積	面積	蓄積	面積	蓄積	面積	蓄積	面積	蓄積
1														
2														
3														
4														
5														
6														
7											0.18	22	0.18	22
8	0.11	27	0.47	113									0.58	140
9	0.55	174	2.35	633									2.90	807
10	9.18	3,092	8.60	2,284			0.17	24					17.95	5,400
11	7.87	2,890	6.29	1,819									14.16	4,709
12	9.78	3,457	6.09	1,870	1.70	336							17.57	5,663
13	8.51	2,956	8.39	2,451	2.25	455							19.15	5,862
14	4.91	1,477	3.31	972									8.22	2,449
15	2.28	802	2.36	692	4.75	988							9.39	2,482
16	0.91	273	4.75	1,185									5.66	1,458
17	0.92	276	0.58	170									1.50	446
18	0.94	323	1.09	349									2.03	672
19	1.14	353	1.06	323									2.20	676
20上	0.28	80	0.50	147									0.78	227
合計	47.38	16,180	45.84	13,008	8.70	1,779	0.17	24			0.18	22	102.27	31,013

林種	天然林												人天合計	
樹種	マツ		クスギ		広葉樹		その他針葉樹		その他広葉樹		計		合計	
齡級	面積	蓄積	面積	蓄積	面積	蓄積	面積	蓄積	面積	蓄積	面積	蓄積	面積	蓄積
1														
2														
3														
4														
5														
6														
7													0.18	22
8													0.58	140
9													2.90	807
10					3.33	402					3.33	402	21.28	5,802
11					6.43	842					6.43	842	20.59	5,551
12			0.06	8	21.49	3,296					21.55	3,304	39.12	8,967
13	3.49	704			117.54	16,137					121.03	16,841	140.18	22,703
14	0.39	81	1.39	205	204.31	27,869					206.09	28,155	214.31	30,604
15	0.65	174			182.00	24,567					182.65	24,741	192.04	27,223
16	0.79	165	0.81	122	121.87	16,447					123.47	16,734	129.13	18,192
17					50.87	7,244					50.87	7,244	52.37	7,690
18					8.27	1,213					8.27	1,213	10.30	1,885
19					10.83	1,568					10.83	1,568	13.03	2,244
20上					4.62	642					4.62	642	5.40	869
合計	5.32	1,124	2.26	335	731.56	100,227					739.14	101,686	841.41	132,699

伐採跡地		未立木地		更新困難地		竹林		特殊林		その他計		総合計	
面積	蓄積	面積	蓄積	面積	蓄積	面積	蓄積(束)	面積	蓄積	面積	蓄積	面積	蓄積
		4.62		0.10		45.30	43,191	0.03		50.05		891.46	132,699

齡級別林種樹種別森林資源構成表

森林計画区		地域		市町村		単位 面積:ha 蓄積:m³(竹:束)													
白川・菊池川		玉名		玉名市															
林種	人工林																		
樹種	スギ		ヒノキ		マツ		クスギ		その他針葉樹		その他広葉樹		計						
齡級	面積	蓄積	面積	蓄積	面積	蓄積	面積	蓄積	面積	蓄積	面積	蓄積	面積	蓄積					
1																			
2																			
3			0.56	10									0.56	10					
4																			
5																			
6	0.27	54											0.27	54					
7							1.45	155			8.43	990	9.88	1,145					
8			2.57	673			0.10	10					2.67	683					
9	9.58	3,770	4.54	1,377									14.12	5,147					
10	25.45	10,224	6.54	2,630									31.99	12,854					
11	33.79	15,116	18.48	6,452					1.75	334			54.02	21,902					
12	94.03	44,353	14.30	5,924	14.08	2,838					2.18	288	124.59	53,403					
13	103.99	47,908	16.43	6,617	0.19	38	0.05	8			2.50	330	123.16	54,901					
14	56.07	27,141	13.84	6,011	4.29	1,079					4.51	597	78.71	34,828					
15	19.99	9,628	5.08	2,142	1.89	394					2.41	319	29.37	12,483					
16	15.14	6,476	8.39	2,975					0.92	192	0.72	94	25.17	9,737					
17	9.40	4,487	5.97	2,574									15.37	7,061					
18	2.74	1,335	5.07	1,877							5.66	745	13.47	3,957					
19	5.68	2,338	1.49	698									7.17	3,036					
20上	10.54	4,539	6.98	2,448	0.30	80							17.82	7,067					
合計	386.67	177,369	110.24	42,408	20.75	4,429	1.60	173	2.67	526	26.41	3,363	548.34	228,268					

林種	天然林												人天合計	
樹種	マツ		クスギ		広葉樹		その他針葉樹		その他広葉樹		計		合計	
齡級	面積	蓄積	面積	蓄積	面積	蓄積	面積	蓄積	面積	蓄積	面積	蓄積	面積	蓄積
1														
2														
3													0.56	10
4														
5														
6					0.83	80					0.83	80	1.10	134
7					1.51	162					1.51	162	11.39	1,307
8					0.16	23					0.16	23	2.83	706
9					3.12	474					3.12	474	17.24	5,621
10					12.83	1,760					12.83	1,760	44.82	14,614
11					29.07	4,068					29.07	4,068	83.09	25,970
12	1.42	319			96.02	13,591					97.44	13,910	222.03	67,313
13	4.52	923			202.97	29,099			1.10	144	208.59	30,166	331.75	85,067
14	4.86	1,088	0.26	41	604.66	86,007					609.78	87,136	688.49	121,964
15	3.94	939	0.25	39	375.08	55,413			0.59	78	379.86	56,469	409.23	68,952
16	0.86	181	0.32	45	271.76	39,561					272.94	39,787	298.11	49,524
17	3.67	937			113.59	16,756					117.26	17,693	132.63	24,754
18	1.59	364			35.51	4,884					37.10	5,248	50.57	9,205
19					19.93	2,682					19.93	2,682	27.10	5,718
20上					27.32	3,717					27.32	3,717	45.14	10,784
合計	20.86	4,751	0.83	125	1,794.36	258,277			1.69	222	1,817.74	263,375	2,366.08	491,643

伐採跡地		未立木地		更新困難地		竹林		特殊林		その他計		総合計	
面積	蓄積	面積	蓄積	面積	蓄積	面積	蓄積(束)	面積	蓄積	面積	蓄積	面積	蓄積
		1.94		1.14		144.09	140,872	0.68		147.85		2,513.93	491,643

齡級別林種樹種別森林資源構成表

森林計画区		地域		市町村		単位 面積:ha 蓄積:m³(竹:束)													
白川・菊池川		玉名		和水町															
林種	人工林																		
樹種	スギ		ヒノキ		マツ		クスギ		その他針葉樹		その他広葉樹		計						
齡級	面積	蓄積	面積	蓄積	面積	蓄積	面積	蓄積	面積	蓄積	面積	蓄積	面積	蓄積					
1											0.04		0.04						
2																			
3							0.44	37			0.84	49	1.28	86					
4	2.23	144	2.91	246			2.14	209			11.02	825	18.30	1,424					
5	1.80	282	2.87	354			0.26	28			13.48	1,195	18.41	1,859					
6	6.62	1,511	3.23	684			3.89	488					13.74	2,683					
7	21.99	6,506	43.43	11,901			9.58	1,263			0.83	104	75.83	19,774					
8	4.16	1,481	8.82	2,943			4.52	617					17.50	5,041					
9	58.93	24,652	19.46	7,862			4.51	637					82.90	33,151					
10	118.12	54,688	14.77	6,541			0.38	56					133.27	61,285					
11	412.56	194,817	30.56	12,515	0.39	98	1.44	145					444.95	207,575					
12	645.81	314,712	50.00	23,277	0.28	72	6.29	952					702.38	339,013					
13	418.69	207,500	57.19	27,175	2.46	644	1.35	8			0.31	50	480.00	235,377					
14	246.58	124,149	41.60	20,096	6.79	1,448	4.14	508					299.11	146,201					
15	110.73	56,394	6.38	3,087	2.94	779							120.05	60,260					
16	50.08	25,102	6.65	3,246			2.13	338					58.86	28,686					
17	29.18	14,716	5.21	2,557									34.39	17,273					
18	25.06	12,752	15.91	7,776									40.97	20,528					
19	20.66	10,632	9.56	4,634									30.22	15,266					
20上	40.65	20,761	10.61	5,225									51.26	25,986					
合計	2,213.85	1,070,799	329.16	140,119	12.86	3,041	41.07	5,286			26.52	2,223	2,623.46	1,221,468					

林種	天然林												人天合計	
樹種	マツ		クスギ		広葉樹		その他針葉樹		その他広葉樹		計		合計	
齡級	面積	蓄積	面積	蓄積	面積	蓄積	面積	蓄積	面積	蓄積	面積	蓄積	面積	蓄積
1													0.04	
2														
3					5.17	262					5.17	262	6.45	348
4					0.07	5					0.07	5	18.37	1,429
5					5.29	515					5.29	515	23.70	2,374
6			0.59	75							0.59	75	14.33	2,758
7					0.20	24					0.20	24	76.03	19,798
8			0.23	32							0.23	32	17.73	5,073
9			1.07	151	1.12	167					2.19	318	85.09	33,469
10			0.54	77	21.05	3,253					21.59	3,330	154.86	64,615
11			0.10	15	37.92	5,340					38.02	5,355	482.97	212,930
12			2.16	327	151.36	23,645					153.52	23,972	855.90	362,985
13			7.72	1,180	594.51	93,966					602.23	95,146	1,082.23	330,523
14			1.19	185	623.55	99,683					624.74	99,868	923.85	246,069
15			3.82	589	305.88	48,298					309.70	48,887	429.75	109,147
16			1.70	271	157.39	24,900					159.09	25,171	217.95	53,857
17					47.49	7,641					47.49	7,641	81.88	24,914
18					26.27	4,144					26.27	4,144	67.24	24,672
19					9.90	1,571					9.90	1,571	40.12	16,837
20上					9.61	1,530					9.61	1,530	60.87	27,516
合計			19.12	2,902	1,996.78	314,944					2,015.90	317,846	4,639.36	1,539,314

伐採跡地		未立木地		更新困難地		竹林		特殊林		その他計		総合計	
面積	蓄積	面積	蓄積	面積	蓄積	面積	蓄積(束)	面積	蓄積	面積	蓄積	面積	蓄積
2.87		16.71		0.59		481.38	557,161	0.45		502.00		5,141.36	1,539,314

齡級別林種樹種別森林資源構成表

森林計画区		地域		市町村		単位 面積:ha 蓄積:m³(竹:束)													
白川・菊池川		玉名		南関町															
林種	人工林																		
樹種	スギ		ヒノキ		マツ		クスギ		その他針葉樹		その他広葉樹		計						
齡級	面積	蓄積	面積	蓄積	面積	蓄積	面積	蓄積	面積	蓄積	面積	蓄積	面積	蓄積					
1											1.44		1.44						
2											0.14	5	0.14	5					
3							0.32	22					0.32	22					
4											5.75	368	5.75	368					
5	0.10	13											0.10	13					
6	1.39	314	1.47	291							0.54	61	3.40	666					
7	1.13	318	4.46	1,289			0.31	41			9.27	1,114	15.17	2,762					
8	2.05	720	0.76	224			0.86	113					3.67	1,057					
9	13.34	5,560	6.19	2,169			0.91	130					20.44	7,859					
10	67.44	30,783	7.63	3,371			1.76	253					76.83	34,407					
11	188.46	88,230	14.48	6,265									202.94	94,495					
12	416.38	203,275	25.45	11,008			0.04	6					441.87	214,289					
13	289.24	143,818	26.76	11,887	1.75	364	0.34	52			2.35	311	320.44	156,432					
14	205.22	103,552	16.02	7,585	0.29	77	0.19	31			0.55	89	222.27	111,334					
15	83.14	42,234	7.30	3,251	0.28	74					0.10	16	90.82	45,575					
16	36.09	17,885	3.96	1,856									40.05	19,741					
17	14.62	7,426	3.99	1,682							0.60	97	19.21	9,205					
18	9.19	4,522	3.55	1,520									12.74	6,042					
19	7.64	3,804	4.77	2,308									12.41	6,112					
20上	13.38	6,845	8.07	3,818									21.45	10,663					
合計	1,348.81	659,299	134.86	58,524	2.32	515	4.73	648			20.74	2,061	1,511.46	721,047					

林種	天然林												人天合計	
樹種	マツ		クスギ		広葉樹		その他針葉樹		その他広葉樹		計		合計	
齡級	面積	蓄積	面積	蓄積	面積	蓄積	面積	蓄積	面積	蓄積	面積	蓄積	面積	蓄積
1									0.01		0.01		1.45	
2													0.14	5
3									0.07	4	0.07	4	0.39	26
4									0.17	11	0.17	11	5.92	379
5													0.10	13
6													3.40	666
7													15.17	2,762
8													3.67	1,057
9					0.10	15					0.10	15	20.54	7,874
10					10.29	1,546					10.29	1,546	87.12	35,953
11					19.40	2,986					19.40	2,986	222.34	97,481
12			1.04	158	81.26	12,736					82.30	12,894	524.17	227,183
13			0.26	41	202.39	31,345					202.65	31,386	523.09	187,818
14			0.34	53	496.15	77,525					496.49	77,578	718.76	188,912
15			0.22	34	321.94	49,995					322.16	50,029	412.98	95,604
16			0.17	27	166.88	25,553					167.05	25,580	207.10	45,321
17			0.06	10	79.63	12,639					79.69	12,649	98.90	21,854
18					33.91	5,422					33.91	5,422	46.65	11,464
19					10.46	1,691					10.46	1,691	22.87	7,803
20上					6.84	1,100					6.84	1,100	28.29	11,763
合計			2.09	323	1,429.25	222,553			0.25	15	1,431.59	222,891	2,943.05	943,938

伐採跡地		未立木地		更新困難地		竹林		特殊林		その他計		総合計	
面積	蓄積	面積	蓄積	面積	蓄積	面積	蓄積(束)	面積	蓄積	面積	蓄積	面積	蓄積
0.32		22.34		1.88		407.24	456,818	0.52		432.30		3,375.35	943,938

齡級別林種樹種別森林資源構成表

森林計画区		地域	市町村											
白川・菊池川		玉名	長洲町		単位 面積:ha 蓄積:m³(竹:束)									
林種	人工林													
樹種	スギ		ヒノキ		マツ		クスギ		その他針葉樹		その他広葉樹		計	
齡級	面積	蓄積	面積	蓄積	面積	蓄積	面積	蓄積	面積	蓄積	面積	蓄積	面積	蓄積
1														
2														
3														
4														
5														
6														
7														
8														
9														
10														
11	0.02	10											0.02	10
12	0.04	20											0.04	20
13														
14														
15	0.27	138											0.27	138
16														
17														
18														
19														
20上														
合計	0.33	168											0.33	168

林種	天然林												人天合計	
樹種	マツ		クスギ		広葉樹		その他針葉樹		その他広葉樹		計		合計	
齡級	面積	蓄積	面積	蓄積	面積	蓄積	面積	蓄積	面積	蓄積	面積	蓄積	面積	蓄積
1														
2														
3														
4														
5														
6														
7														
8														
9														
10														
11													0.02	10
12													0.04	20
13					9.22	1,490					9.22	1,490	9.22	1,490
14					8.33	1,346					8.33	1,346	8.33	1,346
15					7.86	1,271					7.86	1,271	8.13	1,409
16					2.84	460					2.84	460	2.84	460
17					0.72	116					0.72	116	0.72	116
18					1.11	180					1.11	180	1.11	180
19														
20上														
合計					30.08	4,863					30.08	4,863	30.41	5,031

伐採跡地		未立木地		更新困難地		竹林		特殊林		その他計		総合計	
面積	蓄積	面積	蓄積	面積	蓄積	面積	蓄積(束)	面積	蓄積	面積	蓄積	面積	蓄積
						1.64	1,508			1.64		32.05	5,031

齡級別林種樹種別森林資源構成表

森林計画区		地域		市町村		単位 面積:ha 蓄積:m³(竹:束)													
白川・菊池川		玉名		玉東町															
林種	人工林																		
	スギ		ヒノキ		マツ		クスギ		その他針葉樹		その他広葉樹		計						
樹種	面積	蓄積	面積	蓄積	面積	蓄積	面積	蓄積	面積	蓄積	面積	蓄積	面積	蓄積					
齡級	面積	蓄積	面積	蓄積	面積	蓄積	面積	蓄積	面積	蓄積	面積	蓄積	面積	蓄積					
1																			
2	5.54		0.61						0.06				6.21						
3																			
4			0.73	68							0.51	41	1.24	109					
5																			
6																			
7	0.08	26	0.07	21							0.21	26	0.36	73					
8																			
9	4.38	1,891	4.94	1,902									9.32	3,793					
10	9.71	4,494	18.31	8,275									28.02	12,769					
11	16.89	8,096	21.55	9,891			3.21	476					41.65	18,463					
12	28.27	14,027	9.59	4,508									37.86	18,535					
13	34.01	17,108	25.90	12,312							0.22	36	60.13	29,456					
14	42.44	21,685	9.92	4,803			4.04	629					56.40	27,117					
15	9.91	5,086	13.58	5,945									23.49	11,031					
16	4.02	2,068	2.53	1,234									6.55	3,302					
17	1.25	644	6.01	2,948									7.26	3,592					
18	1.43	736	0.93	458									2.36	1,194					
19	3.53	1,818	2.29	1,128									5.82	2,946					
20上	3.92	2,018	3.48	1,712									7.40	3,730					
合計	165.38	79,697	120.44	55,205			7.25	1,105	0.06		0.94	103	294.07	136,110					

林種	天然林												人天合計	
	マツ		クスギ		広葉樹		その他針葉樹		その他広葉樹		計		合計	
樹種	面積	蓄積	面積	蓄積	面積	蓄積	面積	蓄積	面積	蓄積	面積	蓄積	面積	蓄積
齡級	面積	蓄積	面積	蓄積	面積	蓄積	面積	蓄積	面積	蓄積	面積	蓄積	面積	蓄積
1														
2													6.21	
3														
4													1.24	109
5														
6														
7													0.36	73
8														
9													9.32	3,793
10					4.84	751					4.84	751	32.86	13,520
11			0.18	27	13.25	2,089					13.43	2,116	55.08	20,579
12					23.80	3,805					23.80	3,805	61.66	22,340
13					34.66	5,611					34.66	5,611	94.79	35,067
14	0.67	177	0.29	45	46.70	7,567					47.66	7,789	104.06	34,906
15					52.42	8,453					52.42	8,453	75.91	19,484
16			0.03	5	34.90	5,595					34.93	5,600	41.48	8,902
17			0.43	69	17.32	2,805					17.75	2,874	25.01	6,466
18					8.55	1,336					8.55	1,336	10.91	2,530
19					3.10	504					3.10	504	8.92	3,450
20上					4.35	705					4.35	705	11.75	4,435
合計	0.67	177	0.93	146	243.89	39,221					245.49	39,544	539.56	175,654

伐採跡地		未立木地		更新困難地		竹林		特殊林		その他計		総合計	
面積	蓄積	面積	蓄積	面積	蓄積	面積	蓄積(束)	面積	蓄積	面積	蓄積	面積	蓄積
		13.93		1.93		110.18	105,107			126.04		665.60	175,654

齡級別林種樹種別森林資源構成表

森林計画区		地域		市町村		単位 面積:ha 蓄積:m³(竹:束)													
白川・菊池川		鹿本		***															
林種	人工林																		
樹種	スギ		ヒノキ		マツ		クスギ		その他針葉樹		その他広葉樹		計						
齡級	面積	蓄積	面積	蓄積	面積	蓄積	面積	蓄積	面積	蓄積	面積	蓄積	面積	蓄積					
1	14.49		4.27								2.02		20.78						
2	13.02		3.63				0.30	14			0.92	17	17.87	31					
3	32.55	1,220	2.58	85			1.53	104			0.74	37	37.40	1,446					
4	45.11	3,661	44.38	3,414			7.82	791			19.80	1,508	117.11	9,374					
5	45.35	6,676	78.74	10,191	0.14	19	10.86	1,239	0.11	13	7.89	706	143.09	18,844					
6	11.67	2,467	43.40	8,462			16.61	2,039			0.51	52	72.19	13,020					
7	28.65	8,175	74.38	19,856			31.18	4,074			2.41	285	136.62	32,390					
8	22.29	8,360	66.24	22,792			41.75	5,682					130.28	36,834					
9	58.59	24,781	197.58	78,687			76.66	10,831					332.83	114,299					
10	277.20	129,602	272.84	121,261			57.73	8,383					607.77	259,246					
11	563.59	269,292	428.47	196,396	1.83	459	63.82	9,432					1,057.71	475,579					
12	1,058.24	522,923	465.06	218,757	4.34	1,115	44.01	6,659			0.08	13	1,571.73	749,467					
13	1,409.92	708,274	614.87	292,505	41.44	10,860	5.44	834					2,071.67	1,012,473					
14	1,105.97	563,677	345.04	166,735	40.49	10,688	4.66	723					1,496.16	741,823					
15	716.90	367,202	83.02	40,331	7.73	2,050	1.07	150					808.72	409,733					
16	251.13	129,225	53.19	25,951	11.57	3,080							315.89	158,256					
17	132.85	68,339	41.04	20,133	1.13	300							175.02	88,772					
18	51.40	26,447	22.80	11,226	0.19	51							74.39	37,724					
19	44.32	22,652	55.02	27,070	0.46	122							99.80	49,844					
20上	90.86	46,506	47.40	23,326							5.36	868	143.62	70,700					
合計	5,974.10	2,909,479	2,943.95	1,287,178	109.32	28,744	363.44	50,955	0.11	13	39.73	3,486	9,430.65	4,279,855					

林種	天然林												人天合計	
樹種	マツ		クスギ		広葉樹		その他針葉樹		その他広葉樹		計		合計	
齡級	面積	蓄積	面積	蓄積	面積	蓄積	面積	蓄積	面積	蓄積	面積	蓄積	面積	蓄積
1					0.13						0.13		20.91	
2													17.87	31
3									6.48	327	6.48	327	43.88	1,773
4			0.95	87	0.25	17					1.20	104	118.31	9,478
5			4.81	541	2.27	196					7.08	737	150.17	19,581
6			3.34	409	0.10	11					3.44	420	75.63	13,440
7			8.83	1,166	4.15	532			0.82		13.80	1,698	150.42	34,088
8			20.12	2,712	8.35	1,131					28.47	3,843	158.75	40,677
9			1.60	224	8.33	1,199					9.93	1,423	342.76	115,722
10			11.20	1,625	15.69	2,351					26.89	3,976	634.66	263,222
11	0.76	191	17.00	2,510	41.09	6,411					58.85	9,112	1,116.56	484,691
12	2.03	521	17.94	2,732	234.24	36,459					254.21	39,712	1,825.94	789,179
13	5.75	1,506	13.47	2,062	493.49	78,356					512.71	81,924	2,584.38	1,094,397
14	1.82	479	18.80	2,930	849.24	134,506					869.86	137,915	2,366.02	879,738
15	0.67	178	26.09	4,112	767.14	122,837					793.90	127,127	1,602.62	536,860
16	1.22	325	7.08	1,128	230.17	36,664					238.47	38,117	554.36	196,373
17	0.26	69	2.73	439	89.12	14,291					92.11	14,799	267.13	103,571
18					15.76	2,368					15.76	2,368	90.15	40,092
19					5.97	969					5.97	969	105.77	50,813
20上					7.91	1,252					7.91	1,252	151.53	71,952
合計	12.51	3,269	153.96	22,677	2,773.40	439,550			7.30	327	2,947.17	465,823	12,377.82	4,745,678

伐採跡地		未立木地		更新困難地		竹林		特殊林		その他計		総合計	
面積	蓄積	面積	蓄積	面積	蓄積	面積	蓄積(束)	面積	蓄積	面積	蓄積	面積	蓄積
5.21		141.87		4.74		907.49	1,021,874	0.60		1,059.91		13,437.73	4,745,678

齡級別林種樹種別森林資源構成表

森林計画区		地域		市町村		単位 面積:ha 蓄積:m³(竹:束)													
白川・菊池川		鹿本		山鹿市															
林種	人工林																		
樹種	スギ		ヒノキ		マツ		クスギ		その他針葉樹		その他広葉樹		計						
齡級	面積	蓄積	面積	蓄積	面積	蓄積	面積	蓄積	面積	蓄積	面積	蓄積	面積	蓄積					
1	14.49		4.27								2.02		20.78						
2	13.02		3.63				0.30	14			0.92	17	17.87	31					
3	32.55	1,220	2.58	85			1.53	104			0.74	37	37.40	1,446					
4	45.11	3,661	44.38	3,414			7.82	791			19.80	1,508	117.11	9,374					
5	45.35	6,676	78.74	10,191	0.14	19	10.86	1,239	0.11	13	7.89	706	143.09	18,844					
6	11.67	2,467	43.40	8,462			16.61	2,039			0.51	52	72.19	13,020					
7	28.65	8,175	74.38	19,856			31.18	4,074			2.41	285	136.62	32,390					
8	22.29	8,360	66.24	22,792			41.75	5,682					130.28	36,834					
9	58.59	24,781	197.58	78,687			76.66	10,831					332.83	114,299					
10	277.20	129,602	272.84	121,261			57.73	8,383					607.77	259,246					
11	563.59	269,292	428.47	196,396	1.83	459	63.82	9,432					1,057.71	475,579					
12	1,058.24	522,923	465.06	218,757	4.34	1,115	44.01	6,659			0.08	13	1,571.73	749,467					
13	1,409.92	708,274	614.87	292,505	41.44	10,860	5.44	834					2,071.67	1,012,473					
14	1,105.97	563,677	345.04	166,735	40.49	10,688	4.66	723					1,496.16	741,823					
15	716.90	367,202	83.02	40,331	7.73	2,050	1.07	150					808.72	409,733					
16	251.13	129,225	53.19	25,951	11.57	3,080							315.89	158,256					
17	132.85	68,339	41.04	20,133	1.13	300							175.02	88,772					
18	51.40	26,447	22.80	11,226	0.19	51							74.39	37,724					
19	44.32	22,652	55.02	27,070	0.46	122							99.80	49,844					
20上	90.86	46,506	47.40	23,326							5.36	868	143.62	70,700					
合計	5,974.10	2,909,479	2,943.95	1,287,178	109.32	28,744	363.44	50,955	0.11	13	39.73	3,486	9,430.65	4,279,855					

林種	天然林												人天合計	
樹種	マツ		クスギ		広葉樹		その他針葉樹		その他広葉樹		計		合計	
齡級	面積	蓄積	面積	蓄積	面積	蓄積	面積	蓄積	面積	蓄積	面積	蓄積	面積	蓄積
1					0.13						0.13		20.91	
2													17.87	31
3									6.48	327	6.48	327	43.88	1,773
4			0.95	87	0.25	17					1.20	104	118.31	9,478
5			4.81	541	2.27	196					7.08	737	150.17	19,581
6			3.34	409	0.10	11					3.44	420	75.63	13,440
7			8.83	1,166	4.15	532			0.82		13.80	1,698	150.42	34,088
8			20.12	2,712	8.35	1,131					28.47	3,843	158.75	40,677
9			1.60	224	8.33	1,199					9.93	1,423	342.76	115,722
10			11.20	1,625	15.69	2,351					26.89	3,976	634.66	263,222
11	0.76	191	17.00	2,510	41.09	6,411					58.85	9,112	1,116.56	484,691
12	2.03	521	17.94	2,732	234.24	36,459					254.21	39,712	1,825.94	789,179
13	5.75	1,506	13.47	2,062	493.49	78,356					512.71	81,924	2,584.38	1,094,397
14	1.82	479	18.80	2,930	849.24	134,506					869.86	137,915	2,366.02	879,738
15	0.67	178	26.09	4,112	767.14	122,837					793.90	127,127	1,602.62	536,860
16	1.22	325	7.08	1,128	230.17	36,664					238.47	38,117	554.36	196,373
17	0.26	69	2.73	439	89.12	14,291					92.11	14,799	267.13	103,571
18					15.76	2,368					15.76	2,368	90.15	40,092
19					5.97	969					5.97	969	105.77	50,813
20上					7.91	1,252					7.91	1,252	151.53	71,952
合計	12.51	3,269	153.96	22,677	2,773.40	439,550			7.30	327	2,947.17	465,823	12,377.82	4,745,678

伐採跡地		未立木地		更新困難地		竹林		特殊林		その他計		総合計	
面積	蓄積	面積	蓄積	面積	蓄積	面積	蓄積(束)	面積	蓄積	面積	蓄積	面積	蓄積
5.21		141.87		4.74		907.49	1,021,874	0.60		1,059.91		13,437.73	4,745,678

齡級別林種樹種別森林資源構成表

森林計画区		地域		市町村		単位 面積:ha 蓄積:m³(竹:束)													
白川・菊池川		菊池		***															
林種	人工林																		
樹種	スギ		ヒノキ		マツ		クスギ		その他針葉樹		その他広葉樹		計						
齡級	面積	蓄積	面積	蓄積	面積	蓄積	面積	蓄積	面積	蓄積	面積	蓄積	面積	蓄積					
1	51.71		20.90				35.07				7.89		115.57						
2	139.26		92.04				8.96	370	0.49		9.91	169	250.66	539					
3	84.25	2,918	36.37	1,265			28.45	2,231	0.06	3	4.30	227	153.43	6,644					
4	41.15	3,475	128.04	10,241	0.09	7	12.93	1,308			64.80	4,679	247.01	19,710					
5	35.59	5,061	119.93	15,665			19.44	2,191			12.29	1,106	187.25	24,023					
6	35.49	6,975	136.68	25,861			30.39	3,726			33.07	3,486	235.63	40,048					
7	21.36	6,253	181.10	49,451			16.25	2,144			37.55	4,629	256.26	62,477					
8	6.49	2,412	61.71	21,226	0.23	49	22.20	3,030			6.36	851	96.99	27,568					
9	64.02	27,183	186.36	74,886			31.65	4,268					282.03	106,337					
10	161.98	75,768	224.23	100,085	0.01	2	93.36	13,450			1.48	231	481.06	189,536					
11	322.70	154,401	472.68	216,272	0.41	103	120.71	17,315			2.31	363	918.81	388,454					
12	1,061.45	521,761	753.06	354,347	8.88	2,282	159.14	23,414			8.15	1,305	1,990.68	903,109					
13	1,959.72	981,881	771.66	363,621	57.46	14,797	31.15	4,557					2,819.99	1,364,856					
14	1,437.28	731,227	404.57	194,227	21.23	5,604	17.77	2,467					1,880.85	933,525					
15	632.77	323,381	109.85	53,189	12.08	3,203	2.48	370					757.18	380,143					
16	225.20	114,632	103.38	50,037	2.67	704	0.12	19					331.37	165,392					
17	97.14	49,929	74.64	36,583	4.31	1,141							176.09	87,653					
18	55.04	28,051	92.17	45,261	14.95	3,977							162.16	77,289					
19	47.25	24,250	108.22	53,145	0.04	11							155.51	77,406					
20上	54.37	27,988	60.30	29,055	0.04	10	0.05	8					114.76	57,061					
合計	6,534.22	3,087,546	4,137.89	1,694,417	122.40	31,890	630.12	80,868	0.55	3	188.11	17,046	11,613.29	4,911,770					

林種	天然林												人天合計	
樹種	マツ		クスギ		広葉樹		その他針葉樹		その他広葉樹		計		合計	
齡級	面積	蓄積	面積	蓄積	面積	蓄積	面積	蓄積	面積	蓄積	面積	蓄積	面積	蓄積
1			30.16		2.71						32.87		148.44	
2			155.61	6,704							155.61	6,704	406.27	7,243
3			186.81	14,326	7.00	386					193.81	14,712	347.24	21,356
4			46.82	4,566	22.29	1,611					69.11	6,177	316.12	25,887
5			35.64	4,029	12.80	684					48.44	4,713	235.69	28,736
6			45.98	5,474	3.56	378					49.54	5,852	285.17	45,900
7			47.75	6,217	12.38	1,587					60.13	7,804	316.39	70,281
8			12.99	1,726	3.97	554					16.96	2,280	113.95	29,848
9			59.74	8,412	6.26	922					66.00	9,334	348.03	115,671
10	0.10	25	196.61	28,078	83.12	12,098			2.35	367	282.18	40,568	763.24	230,104
11	0.20	50	445.73	63,830	102.16	14,299			8.24	1,293	556.33	79,472	1,475.14	467,926
12	0.30	77	347.23	50,690	250.80	38,177			2.58	413	600.91	89,357	2,591.59	992,466
13	25.62	6,713	167.46	25,095	509.50	75,970			0.07	11	702.65	107,789	3,522.64	1,472,645
14	4.67	1,234	41.00	6,033	712.69	108,091			0.27	44	758.63	115,402	2,639.48	1,048,927
15	6.35	1,662	17.83	2,768	506.11	79,105			0.22	36	530.51	83,571	1,287.69	463,714
16	4.19	1,114	6.41	1,005	350.70	50,445			0.27		361.57	52,564	692.94	217,956
17	3.10	824	1.06	170	65.72	10,200					69.88	11,194	245.97	98,847
18			0.13	21	33.23	5,332					33.36	5,353	195.52	82,642
19	0.82	109			22.32	3,529					23.14	3,638	178.65	81,044
20上	0.02	5	0.23	31	5.70	856			3.54	528	9.49	1,420	124.25	58,481
合計	45.37	11,813	1,845.19	229,175	2,713.02	404,224			17.54	2,692	4,621.12	647,904	16,234.41	5,559,674

伐採跡地		未立木地		更新困難地		竹林		特殊林		その他計		総合計	
面積	蓄積	面積	蓄積	面積	蓄積	面積	蓄積(束)	面積	蓄積	面積	蓄積	面積	蓄積
12.92		372.64		30.40		624.24	649,026	0.32		1,040.52		17,274.93	5,559,674

齡級別林種樹種別森林資源構成表

森林計画区		地域		市町村		単位 面積:ha 蓄積:m³(竹:束)													
白川・菊池川		菊池		菊池市															
林種	人工林																		
樹種	スギ		ヒノキ		マツ		クスギ		その他針葉樹		その他広葉樹		計						
齡級	面積	蓄積	面積	蓄積	面積	蓄積	面積	蓄積	面積	蓄積	面積	蓄積	面積	蓄積					
1	47.40		4.78				33.02				7.50		92.70						
2	134.57		16.94				6.22	262	0.49		8.23	118	166.45	380					
3	80.08	2,748	30.22	1,061			7.81	600	0.06	3	3.09	156	121.26	4,568					
4	40.63	3,431	108.98	8,971	0.09	7	12.85	1,300			10.06	768	172.61	14,477					
5	33.79	4,778	116.64	15,258			14.91	1,679			12.29	1,106	177.63	22,821					
6	33.89	6,670	107.65	20,353			27.21	3,347			0.88	91	169.63	30,461					
7	17.99	5,178	59.11	16,201			15.00	1,978			8.07	1,004	100.17	24,361					
8	5.49	2,045	19.45	6,527	0.23	49	18.77	2,561			6.36	851	50.30	12,033					
9	56.13	23,982	109.51	44,071			29.06	3,904					194.70	71,957					
10	147.49	69,035	151.28	67,377	0.01	2	81.82	11,773			1.48	231	382.08	148,418					
11	287.24	137,476	293.10	133,865	0.08	20	99.53	14,192			2.31	363	682.26	285,916					
12	950.32	468,052	381.89	180,112	8.41	2,161	144.73	21,228			8.15	1,305	1,493.50	672,858					
13	1,769.70	886,919	453.02	215,642	55.45	14,271	28.44	4,156					2,306.61	1,120,988					
14	1,230.30	626,123	147.16	70,986	19.87	5,243	12.04	1,802					1,409.37	704,154					
15	550.82	281,873	32.82	15,915	8.58	2,274	2.48	370					594.70	300,432					
16	197.70	100,904	36.89	17,832	1.79	476	0.12	19					236.50	119,231					
17	74.62	38,427	13.88	6,790	3.89	1,029							92.39	46,246					
18	29.33	14,915	36.12	17,773	14.95	3,977							80.40	36,665					
19	38.65	19,900	75.21	36,899	0.04	11							113.90	56,810					
20上	39.11	20,139	31.51	15,082			0.05	8					70.67	35,229					
合計	5,765.25	2,712,595	2,226.16	890,715	113.39	29,520	534.06	69,179	0.55	3	68.42	5,993	8,707.83	3,708,005					

林種	天然林												人天合計	
樹種	マツ		クスギ		広葉樹		その他針葉樹		その他広葉樹		計		合計	
齡級	面積	蓄積	面積	蓄積	面積	蓄積	面積	蓄積	面積	蓄積	面積	蓄積	面積	蓄積
1			17.97		2.71						20.68		113.38	
2			145.10	6,297							145.10	6,297	311.55	6,677
3			168.22	12,852	6.77	373					174.99	13,225	296.25	17,793
4			42.06	4,112	20.45	1,479					62.51	5,591	235.12	20,068
5			35.26	3,988	12.80	684					48.06	4,672	225.69	27,493
6			41.34	5,013	3.16	334					44.50	5,347	214.13	35,808
7			43.15	5,685	12.20	1,565					55.35	7,250	155.52	31,611
8			9.25	1,253	3.88	542					13.13	1,795	63.43	13,828
9			56.27	7,924	3.62	532					59.89	8,456	254.59	80,413
10	0.10	25	118.56	16,764	39.65	6,141			2.35	367	160.66	23,297	542.74	171,715
11	0.20	50	255.71	36,438	56.14	7,442			8.24	1,293	320.29	45,223	1,002.55	331,139
12	0.30	77	204.81	29,681	169.69	25,711			2.58	413	377.38	55,882	1,870.88	728,740
13	25.06	6,567	94.73	13,990	338.87	50,267					458.66	70,824	2,765.27	1,191,812
14	4.58	1,210	36.84	5,395	488.85	74,140			0.27	44	530.54	80,789	1,939.91	784,943
15	6.10	1,596	14.56	2,254	414.36	64,802			0.22	36	435.24	68,688	1,029.94	369,120
16	3.84	1,021	5.88	920	249.13	36,362					258.85	38,303	495.35	157,534
17	3.10	824	1.06	170	49.23	7,637					53.39	8,631	145.78	54,877
18					27.30	4,419					27.30	4,419	107.70	41,084
19	0.82	109			21.70	3,429					22.52	3,538	136.42	60,348
20上	0.02	5	0.23	31	5.51	826			3.54	528	9.30	1,390	79.97	36,619
合計	44.12	11,484	1,291.00	152,767	1,926.02	286,685			17.20	2,681	3,278.34	453,617	11,986.17	4,161,622

伐採跡地		未立木地		更新困難地		竹林		特殊林		その他計		総合計	
面積	蓄積	面積	蓄積	面積	蓄積	面積	蓄積(束)	面積	蓄積	面積	蓄積	面積	蓄積
0.96		100.35		24.57		409.00	429,293	0.32		535.20		12,521.37	4,161,622

齡級別林種樹種別森林資源構成表

森林計画区		地域		市町村		単位 面積:ha 蓄積:m³(竹:束)													
白川・菊池川		菊池		合志市															
林種	人工林																		
樹種	スギ		ヒノキ		マツ		クスギ		その他針葉樹		その他広葉樹		計						
齡級	面積	蓄積	面積	蓄積	面積	蓄積	面積	蓄積	面積	蓄積	面積	蓄積	面積	蓄積					
1																			
2	0.31										0.33	12	0.64	12					
3			0.24	7									0.24	7					
4							0.08	8					0.08	8					
5																			
6																			
7			0.80	219									0.80	219					
8			0.21	74									0.21	74					
9	1.16	507	0.50	201									1.66	708					
10	4.65	2,187	0.81	344									5.46	2,531					
11	5.93	2,825	1.38	635			0.53	78					7.84	3,538					
12	6.39	2,975	1.36	643			0.41	62					8.16	3,680					
13	6.27	3,065	1.39	668	0.10	26	0.82	108					8.58	3,867					
14	4.71	2,304	1.66	780	0.04	11	4.54	479					10.95	3,574					
15	2.46	1,238	0.86	419									3.32	1,657					
16	5.40	2,391	2.28	1,078									7.68	3,469					
17	2.03	1,041	3.03	1,488									5.06	2,529					
18	1.60	759	1.37	675									2.97	1,434					
19	1.76	902	0.04	20									1.80	922					
20上	0.77	395	0.09	45	0.04	10							0.90	450					
合計	43.44	20,589	16.02	7,296	0.18	47	6.38	735			0.33	12	66.35	28,679					

林種	天然林												人天合計	
樹種	マツ		クスギ		広葉樹		その他針葉樹		その他広葉樹		計		合計	
齡級	面積	蓄積	面積	蓄積	面積	蓄積	面積	蓄積	面積	蓄積	面積	蓄積	面積	蓄積
1														
2			0.79	47							0.79	47	1.43	59
3													0.24	7
4													0.08	8
5														
6														
7													0.80	219
8					0.09	12					0.09	12	0.30	86
9			1.62	225	1.58	230					3.20	455	4.86	1,163
10			14.79	2,148	3.80	601					18.59	2,749	24.05	5,280
11			39.11	5,671	14.01	2,149					53.12	7,820	60.96	11,358
12			26.89	4,086	11.46	1,823					38.35	5,909	46.51	9,589
13			15.44	2,366	27.30	4,129					42.74	6,495	51.32	10,362
14			3.75	575	51.00	7,776					54.75	8,351	65.70	11,925
15	0.25	66	2.87	451	21.83	3,195					24.95	3,712	28.27	5,369
16					5.67	752					5.67	752	13.35	4,221
17					0.78	86					0.78	86	5.84	2,615
18					2.45	397					2.45	397	5.42	1,831
19					0.09	15					0.09	15	1.89	937
20上													0.90	450
合計	0.25	66	105.26	15,569	140.06	21,165					245.57	36,800	311.92	65,479

伐採跡地		未立木地		更新困難地		竹林		特殊林		その他計		総合計	
面積	蓄積	面積	蓄積	面積	蓄積	面積	蓄積(束)	面積	蓄積	面積	蓄積	面積	蓄積
3.24		3.25				130.17	134,599			136.66		448.58	65,479

齡級別林種樹種別森林資源構成表

森林計画区		地域		市町村		単位 面積:ha 蓄積:m³(竹:束)													
白川・菊池川		菊池		大津町															
林種	人工林																		
樹種	スギ		ヒノキ		マツ		クスギ		その他針葉樹		その他広葉樹		計						
齡級	面積	蓄積	面積	蓄積	面積	蓄積	面積	蓄積	面積	蓄積	面積	蓄積	面積	蓄積					
1	4.31		16.12				2.05						22.48						
2	4.38		75.10				2.20	92			1.03	31	82.71	123					
3	4.17	170	5.64	189			20.64	1,631			1.21	71	31.66	2,061					
4	0.44	39	18.88	1,260							54.74	3,911	74.06	5,210					
5	0.71	112	2.74	336			4.53	512					7.98	960					
6	1.60	305	29.03	5,508			3.18	379			32.19	3,395	66.00	9,587					
7	3.37	1,075	120.33	32,803			1.25	166			29.48	3,625	154.43	37,669					
8	1.00	367	41.61	14,488			3.35	458					45.96	15,313					
9	6.37	2,542	73.57	29,531			2.45	344					82.39	32,417					
10	9.80	4,527	71.64	32,143			10.70	1,556					92.14	38,226					
11	27.76	13,288	177.21	81,322			20.60	3,039					225.57	97,649					
12	101.70	49,222	364.28	170,988	0.47	121	13.95	2,115					480.40	222,446					
13	173.68	87,022	313.19	145,459	1.91	500	1.89	293					490.67	233,274					
14	195.77	99,485	250.27	119,847	1.32	350	1.19	186					448.55	219,868					
15	78.20	39,609	75.28	36,421	3.41	905							156.89	76,935					
16	21.87	11,219	63.16	30,614	0.88	228							85.91	42,061					
17	20.49	10,461	56.61	27,757	0.42	112							77.52	38,330					
18	24.11	12,377	54.21	26,580									78.32	38,957					
19	6.84	3,448	32.88	16,182									39.72	19,630					
20上	12.84	6,607	28.09	13,735									40.93	20,342					
合計	699.41	341,875	1,869.84	785,163	8.41	2,216	87.98	10,771			118.65	11,033	2,784.29	1,151,058					

林種	天然林												人天合計	
樹種	マツ		クスギ		広葉樹		その他針葉樹		その他広葉樹		計		合計	
齡級	面積	蓄積	面積	蓄積	面積	蓄積	面積	蓄積	面積	蓄積	面積	蓄積	面積	蓄積
1			12.05								12.05		34.53	
2			9.72	360							9.72	360	92.43	483
3			18.20	1,448	0.23	13					18.43	1,461	50.09	3,522
4			4.76	454	1.84	132					6.60	586	80.66	5,796
5			0.38	41							0.38	41	8.36	1,001
6			4.64	461	0.40	44					5.04	505	71.04	10,092
7			4.60	532	0.18	22					4.78	554	159.21	38,223
8			3.74	473							3.74	473	49.70	15,786
9			1.85	263	1.06	160					2.91	423	85.30	32,840
10			53.47	7,746	38.89	5,233					92.36	12,979	184.50	51,205
11			112.28	16,081	27.82	4,127					140.10	20,208	365.67	117,857
12			90.59	13,145	58.01	9,042					148.60	22,187	629.00	244,633
13	0.56	146	23.89	3,644	108.11	16,431			0.07	11	132.63	20,232	623.30	253,506
14	0.09	24	0.12	18	145.34	21,968					145.55	22,010	594.10	241,878
15					65.95	10,512					65.95	10,512	222.84	87,447
16	0.35	93	0.53	85	94.81	13,155			0.27		95.96	13,333	181.87	55,394
17					15.53	2,447					15.53	2,447	93.05	40,777
18			0.13	21	3.48	516					3.61	537	81.93	39,494
19					0.53	85					0.53	85	40.25	19,715
20上					0.19	30					0.19	30	41.12	20,372
合計	1.00	263	340.95	44,772	562.37	83,917			0.34	11	904.66	128,963	3,688.95	1,280,021

伐採跡地		未立木地		更新困難地		竹林		特殊林		その他計		総合計	
面積	蓄積	面積	蓄積	面積	蓄積	面積	蓄積(束)	面積	蓄積	面積	蓄積	面積	蓄積
8.72		267.87		5.83		55.31	52,650			337.73		4,026.68	1,280,021

齡級別林種樹種別森林資源構成表

森林計画区		地域	市町村		単位 面積:ha 蓄積:m³(竹:束)									
白川・菊池川		菊池	菊陽町											
林種	人工林													
樹種	スギ		ヒノキ		マツ		クスギ		その他針葉樹		その他広葉樹		計	
齡級	面積	蓄積	面積	蓄積	面積	蓄積	面積	蓄積	面積	蓄積	面積	蓄積	面積	蓄積
1											0.39		0.39	
2							0.54	16			0.32	8	0.86	24
3			0.27	8									0.27	8
4	0.08	5	0.18	10									0.26	15
5	1.09	171	0.55	71									1.64	242
6														
7			0.86	228									0.86	228
8			0.44	137			0.08	11					0.52	148
9	0.36	152	2.78	1,083			0.14	20					3.28	1,255
10	0.04	19	0.50	221			0.84	121					1.38	361
11	1.77	812	0.99	450	0.33	83	0.05	6					3.14	1,351
12	3.04	1,512	5.53	2,604			0.05	9					8.62	4,125
13	10.07	4,875	4.06	1,852									14.13	6,727
14	6.50	3,315	5.48	2,614									11.98	5,929
15	1.29	661	0.89	434	0.09	24							2.27	1,119
16	0.23	118	1.05	513									1.28	631
17			1.12	548									1.12	548
18			0.47	233									0.47	233
19			0.09	44									0.09	44
20上	1.65	847	0.61	193									2.26	1,040
合計	26.12	12,487	25.87	11,243	0.42	107	1.70	183			0.71	8	54.82	24,028

林種	天然林												人天合計	
樹種	マツ		クスギ		広葉樹		その他針葉樹		その他広葉樹		計		合計	
齡級	面積	蓄積	面積	蓄積	面積	蓄積	面積	蓄積	面積	蓄積	面積	蓄積	面積	蓄積
1			0.14								0.14		0.53	
2													0.86	24
3			0.39	26							0.39	26	0.66	34
4													0.26	15
5													1.64	242
6														
7													0.86	228
8													0.52	148
9													3.28	1,255
10			9.79	1,420	0.78	123					10.57	1,543	11.95	1,904
11			38.63	5,640	4.19	581					42.82	6,221	45.96	7,572
12			24.94	3,778	11.64	1,601					36.58	5,379	45.20	9,504
13			33.40	5,095	35.22	5,143					68.62	10,238	82.75	16,965
14			0.29	45	27.50	4,207					27.79	4,252	39.77	10,181
15			0.40	63	3.97	596					4.37	659	6.64	1,778
16					1.09	176					1.09	176	2.37	807
17					0.18	30					0.18	30	1.30	578
18													0.47	233
19													0.09	44
20上													2.26	1,040
合計			107.98	16,067	84.57	12,457					192.55	28,524	247.37	52,552

伐採跡地		未立木地		更新困難地		竹林		特殊林		その他計		総合計	
面積	蓄積	面積	蓄積	面積	蓄積	面積	蓄積(束)	面積	蓄積	面積	蓄積	面積	蓄積
		1.17				29.76	32,484			30.93		278.30	52,552

齡級別林種樹種別森林資源構成表

森林計画区		地域		市町村		単位 面積:ha 蓄積:m³(竹:束)													
白川・菊池川		阿蘇		***															
林種	人工林																		
樹種	スギ		ヒノキ		マツ		クスギ		その他針葉樹		その他広葉樹		計						
齡級	面積	蓄積	面積	蓄積	面積	蓄積	面積	蓄積	面積	蓄積	面積	蓄積	面積	蓄積					
1	280.21		20.27				17.55				18.47		336.50						
2	592.01		76.17		0.02		62.30	3,314	1.05		81.24	1,958	812.79	5,272					
3	424.75	18,391	244.16	8,692			39.65	3,944	0.46	12	129.42	6,903	838.44	37,942					
4	386.61	38,901	387.67	27,471	0.21	16	36.80	4,598	6.54	537	134.42	11,682	952.25	83,205					
5	137.59	23,733	272.91	32,080	0.19	16	19.01	2,578			126.11	12,478	555.81	70,885					
6	116.21	26,164	261.46	49,224			16.49	2,922	0.28	36	30.38	3,472	424.82	81,818					
7	142.59	45,936	470.23	117,079			98.62	16,956	1.21	208	79.81	12,068	792.46	192,247					
8	276.54	103,712	372.21	114,728	0.92	93	248.45	47,764			5.06	689	903.18	266,986					
9	822.21	379,328	307.79	113,601	1.86	447	132.58	24,079			3.60	675	1,268.04	518,130					
10	2,123.52	1,084,589	814.32	322,218	3.75	970	228.34	43,752			0.08	17	3,170.01	1,451,546					
11	3,368.85	1,871,909	1,033.47	443,403	15.37	4,029	95.43	18,275					4,513.12	2,337,616					
12	5,223.75	3,121,675	787.82	353,376	40.09	10,551	37.66	7,049			0.03	6	6,089.35	3,492,657					
13	6,307.30	3,882,636	709.16	332,275	80.24	23,563	17.99	3,160			0.74	167	7,115.43	4,241,801					
14	5,605.12	3,728,303	445.29	215,781	37.93	11,342	8.57	1,630			0.01	2	6,096.92	3,957,058					
15	2,689.08	1,893,943	97.49	50,157	10.79	3,254	1.29	285					2,798.65	1,947,639					
16	1,140.21	840,309	72.79	38,275	2.55	797	1.63	331					1,217.18	879,712					
17	782.95	599,485	84.75	46,350	7.28	2,423							874.98	648,258					
18	598.08	482,418	49.58	28,485	0.70	208	0.25	50			0.65	156	649.26	511,317					
19	524.95	433,638	100.60	58,660	1.87	528							627.42	492,826					
20上	701.38	577,655	112.76	70,047	4.61	1,616							818.75	649,318					
合計	32,243.91	19,152,725	6,720.90	2,421,902	208.38	59,853	1,062.61	180,687	9.54	793	610.02	50,273	40,855.36	21,866,233					

林種	天然林												人天合計	
樹種	マツ		クスギ		広葉樹		その他針葉樹		その他広葉樹		計		合計	
齡級	面積	蓄積	面積	蓄積	面積	蓄積	面積	蓄積	面積	蓄積	面積	蓄積	面積	蓄積
1			0.13		2.54				3.90		6.57		343.07	
2					5.80	143			0.22	3	6.02	146	818.81	5,418
3			10.39	698	21.50	1,248					31.89	1,946	870.33	39,888
4			60.67	5,222	56.22	5,175			0.31	31	117.20	10,428	1,069.45	93,633
5			15.52	1,927	108.15	12,788			0.06	7	123.73	14,722	679.54	85,607
6			1.95	308	13.71	1,093					15.66	1,401	440.48	83,219
7			29.34	5,779	0.17	22			1.50	195	31.01	5,996	823.47	198,243
8			64.14	12,001	5.78	948					69.92	12,949	973.10	279,935
9			63.16	11,594	21.93	4,104					85.09	15,698	1,353.13	533,828
10	1.25	325	210.76	32,212	71.19	11,906			0.04		283.24	44,443	3,453.25	1,495,989
11	14.47	3,929	976.05	146,892	311.47	57,718					1,301.99	208,539	5,815.11	2,546,155
12	25.84	7,249	1,354.68	209,142	614.64	117,978					1,995.16	334,369	8,084.51	3,827,026
13	48.85	13,866	1,114.21	189,794	960.80	192,639			0.10	21	2,123.96	396,320	9,239.39	4,638,121
14	31.06	8,595	434.33	73,136	836.48	170,817			1.33	258	1,303.20	252,806	7,400.12	4,209,864
15	7.00	2,263	152.57	27,038	818.68	172,351			6.19	1,479	984.44	203,131	3,783.09	2,150,770
16	7.55	2,372	26.85	4,729	403.62	86,843			0.07	12	438.09	93,956	1,655.27	973,668
17	1.38	419	12.52	2,170	612.59	140,077			0.25	62	626.74	142,728	1,501.72	790,986
18	5.76	1,520	8.33	2,056	336.97	77,585					351.06	81,161	1,000.32	592,478
19	5.90	1,704	1.10	277	207.11	49,444					214.11	51,425	841.53	544,251
20上	20.37	4,695	0.44	89	178.89	36,323			0.18	31	199.88	41,138	1,018.63	690,456
合計	169.43	46,937	4,537.14	725,064	5,588.24	1,139,202			14.15	2,099	10,308.96	1,913,302	51,164.32	23,779,535

伐採跡地		未立木地		更新困難地		竹林		特殊林		その他計		総合計	
面積	蓄積	面積	蓄積	面積	蓄積	面積	蓄積(束)	面積	蓄積	面積	蓄積	面積	蓄積
396.48		12,883.07		1,234.33		597.56	472,180	0.33		15,111.77		66,276.09	23,779,535

齡級別林種樹種別森林資源構成表

森林計画区		地域		市町村		単位 面積:ha 蓄積:m³(竹:束)													
白川・菊池川		阿蘇		阿蘇市		人工林													
林種	人工林																		
樹種	スギ		ヒノキ		マツ		クスギ		その他針葉樹		その他広葉樹		計						
齡級	面積	蓄積	面積	蓄積	面積	蓄積	面積	蓄積	面積	蓄積	面積	蓄積	面積	蓄積					
1	57.77		2.95				2.07				2.11		64.90						
2	125.29		24.24				19.84	1,485	0.95		8.47	255	178.79	1,740					
3	114.74	2,948	41.05	998			7.79	921	0.07	1	13.27	776	176.92	5,644					
4	20.70	1,487	38.04	2,676			5.35	812			29.48	2,668	93.57	7,643					
5	16.42	2,328	79.07	8,553	0.04	4	0.63	120			22.01	2,477	118.17	13,482					
6	24.78	5,109	76.74	14,360			2.75	547			2.13	299	106.40	20,315					
7	37.85	11,233	108.50	27,127			13.94	2,886	1.05	177	2.21	357	163.55	41,780					
8	73.27	25,513	117.45	35,603			28.67	6,261			0.80	136	220.19	67,513					
9	154.03	62,630	128.78	46,447			15.85	3,593					298.66	112,670					
10	502.05	227,395	215.78	80,867	0.65	169	4.75	1,008			0.08	17	723.31	309,456					
11	804.92	396,185	159.96	67,771	0.35	96	8.07	1,853					973.30	465,905					
12	1,468.63	768,904	188.57	80,996	10.73	2,988	2.30	536					1,670.23	853,424					
13	1,965.53	1,063,632	159.60	75,110	19.57	5,957							2,144.70	1,144,699					
14	1,803.84	1,107,121	126.05	59,621	6.65	2,100	0.81	97					1,937.35	1,168,939					
15	778.19	504,536	24.88	12,590	3.38	1,042	0.44	107					806.89	518,275					
16	273.95	180,435	10.66	5,634	0.40	143							285.01	186,212					
17	171.58	114,424	49.39	26,213	2.90	1,064							223.87	141,701					
18	89.41	61,560	18.62	10,229									108.03	71,789					
19	105.75	73,042	47.11	25,960									152.86	99,002					
20上	191.63	136,336	50.05	27,595	0.89	342							242.57	164,273					
合計	8,780.33	4,744,818	1,667.49	608,350	45.56	13,905	113.26	20,226	2.07	178	80.56	6,985	10,689.27	5,394,462					

林種	天然林												人天合計	
樹種	マツ		クスギ		広葉樹		その他針葉樹		その他広葉樹		計		合計	
齡級	面積	蓄積	面積	蓄積	面積	蓄積	面積	蓄積	面積	蓄積	面積	蓄積	面積	蓄積
1			0.13								0.13		65.03	
2													178.79	1,740
3					1.67	77					1.67	77	178.59	5,721
4					8.56	912					8.56	912	102.13	8,555
5			0.12	22	11.20	1,436					11.32	1,458	129.49	14,940
6					0.85	125					0.85	125	107.25	20,440
7			1.97	406							1.97	406	165.52	42,186
8					4.54	770					4.54	770	224.73	68,283
9					0.32	57					0.32	57	298.98	112,727
10			11.34	2,678	5.99	1,197					17.33	3,875	740.64	313,331
11			97.21	20,743	49.64	10,141					146.85	30,884	1,120.15	496,789
12	1.11	321	69.45	13,088	99.36	20,964					169.92	34,373	1,840.15	887,797
13	6.16	1,860	37.19	9,893	214.91	45,079					258.26	56,832	2,402.96	1,201,531
14	5.03	1,615	27.02	3,527	237.71	52,803					269.76	57,945	2,207.11	1,226,884
15	2.76	944	0.06	17	151.14	32,573			6.00	1,434	159.96	34,968	966.85	553,243
16	0.34	121	0.17	42	67.85	15,623					68.36	15,786	353.37	201,998
17	0.28	103			109.81	26,766					110.09	26,869	333.96	168,570
18	0.71	265	1.73	484	17.78	4,322					20.22	5,071	128.25	76,860
19	0.30	116			49.53	12,289					49.83	12,405	202.69	111,407
20上	1.22	484			47.25	12,014					48.47	12,498	291.04	176,771
合計	17.91	5,829	246.39	50,900	1,078.11	237,148			6.00	1,434	1,348.41	295,311	12,037.68	5,689,773

伐採跡地		未立木地		更新困難地		竹林		特殊林		その他計		総合計	
面積	蓄積	面積	蓄積	面積	蓄積	面積	蓄積(束)	面積	蓄積	面積	蓄積	面積	蓄積
104.51		6,750.00		668.66		83.74	68,856			7,606.91		19,644.59	5,689,773

齡級別林種樹種別森林資源構成表

森林計画区		地域		市町村		単位 面積:ha 蓄積:m³(竹:束)													
白川・菊池川		阿蘇		南小国町															
林種	人工林																		
樹種	スギ		ヒノキ		マツ		クスギ		その他針葉樹		その他広葉樹		計						
齡級	面積	蓄積	面積	蓄積	面積	蓄積	面積	蓄積	面積	蓄積	面積	蓄積	面積	蓄積					
1	19.37		2.70				5.17				5.02		32.26						
2	46.79		8.67				6.37	124			11.27	128	73.10	252					
3	31.38	2,765	25.23	1,168			3.42	245	0.14	5	1.38	70	61.55	4,253					
4	35.85	4,955	27.65	1,927	0.21	16	0.59	57	0.17	13	5.46	438	69.93	7,406					
5	15.80	3,530	18.04	2,466			5.90	689			4.88	473	44.62	7,158					
6	8.15	2,262	22.70	3,817			0.41	57			1.98	212	33.24	6,348					
7	11.91	4,517	17.95	4,512			32.96	4,853	0.16	31	4.36	539	67.34	14,452					
8	25.47	11,441	19.07	6,209			49.58	8,070			0.70	92	94.82	25,812					
9	133.03	71,055	32.12	12,914			43.49	7,456					208.64	91,425					
10	292.97	170,111	14.23	6,565			27.21	4,786					334.41	181,462					
11	329.91	214,597	9.45	5,085	0.31	85	6.23	1,135					345.90	220,902					
12	597.51	418,995	14.81	8,562	0.47	133	17.90	3,105					630.69	430,795					
13	1,085.31	811,968	30.53	19,596	5.29	1,514	8.80	1,410					1,129.93	834,488					
14	811.00	632,685	14.17	9,675			4.81	928					829.98	643,288					
15	413.57	339,319	3.93	2,825			0.07	14					417.57	342,158					
16	227.79	193,111	1.98	1,483			0.43	85					230.20	194,679					
17	209.55	178,905	3.51	2,717	0.18	54							213.24	181,676					
18	221.18	195,830	5.83	4,236	0.14	42							227.15	200,108					
19	184.21	166,187	6.59	5,340	0.82	248							191.62	171,775					
20上	213.34	194,195	6.77	5,497	1.21	318							221.32	200,010					
合計	4,914.09	3,616,428	285.93	104,594	8.63	2,410	213.34	33,014	0.47	49	35.05	1,952	5,457.51	3,758,447					

林種	天然林												人天合計	
樹種	マツ		クスギ		広葉樹		その他針葉樹		その他広葉樹		計		合計	
齡級	面積	蓄積	面積	蓄積	面積	蓄積	面積	蓄積	面積	蓄積	面積	蓄積	面積	蓄積
1													32.26	
2					2.37	59			0.22	3	2.59	62	75.69	314
3													61.55	4,253
4					4.42	283					4.42	283	74.35	7,689
5					16.46	1,636					16.46	1,636	61.08	8,794
6					11.52	783					11.52	783	44.76	7,131
7					0.17	22			1.50	195	1.67	217	69.01	14,669
8			0.22	35	0.31	41					0.53	76	95.35	25,888
9			5.40	901							5.40	901	214.04	92,326
10			42.27	3,820	5.55	834			0.04		47.86	4,654	382.27	186,116
11			169.55	18,000	7.27	1,095					176.82	19,095	522.72	239,997
12	0.07	20	407.70	54,312	25.40	3,825					433.17	58,157	1,063.86	488,952
13			528.85	83,398	29.43	4,680					558.28	88,078	1,688.21	922,566
14	0.20	58	206.21	33,313	56.79	9,366			0.78	129	263.98	42,866	1,093.96	686,154
15	0.29	85	99.20	17,230	46.15	7,617					145.64	24,932	563.21	367,090
16			11.81	2,159	31.83	5,339					43.64	7,498	273.84	202,177
17	0.13	39	0.72	121	27.09	3,524					27.94	3,684	241.18	185,360
18	3.70	800	0.83	166	28.47	4,564					33.00	5,530	260.15	205,638
19	0.06	18	0.08	16	4.09	707					4.23	741	195.85	172,516
20上	8.73	1,175			49.33	8,199					58.06	9,374	279.38	209,384
合計	13.18	2,195	1,472.84	213,471	346.65	52,574			2.54	327	1,835.21	268,567	7,292.72	4,027,014

伐採跡地		未立木地		更新困難地		竹林		特殊林		その他計		総合計	
面積	蓄積	面積	蓄積	面積	蓄積	面積	蓄積(束)	面積	蓄積	面積	蓄積	面積	蓄積
10.44		1,598.62		4.36		84.83	75,710			1,698.25		8,990.97	4,027,014

齡級別林種樹種別森林資源構成表

森林計画区		地域		市町村		単位 面積:ha 蓄積:m³(竹:束)													
白川・菊池川		阿蘇		小国町															
林種	人工林																		
樹種	スギ		ヒノキ		マツ		クスギ		その他針葉樹		その他広葉樹		計						
齡級	面積	蓄積	面積	蓄積	面積	蓄積	面積	蓄積	面積	蓄積	面積	蓄積	面積	蓄積					
1	38.11		0.11				3.47				2.07		43.76						
2	52.25		0.35				14.42	609			13.56	192	80.58	801					
3	83.45	7,056	125.60	5,281			11.13	767			0.94	54	221.12	13,158					
4	108.77	16,257	149.47	10,802			16.09	1,587	6.28	520	18.18	1,412	298.79	30,578					
5	41.41	8,788	50.60	5,892			6.01	707			46.14	4,237	144.16	19,624					
6	25.67	7,004	21.33	3,704			1.94	261			6.55	714	55.49	11,683					
7	29.65	11,652	23.80	6,404			8.77	1,269			0.38	49	62.60	19,374					
8	71.83	32,104	27.59	8,621			49.84	8,116			0.77	103	150.03	48,944					
9	155.75	82,454	17.32	7,011	1.12	282	51.31	8,243					225.50	97,990					
10	554.11	319,458	45.24	21,915	2.17	572	81.06	13,203					682.58	355,148					
11	800.15	514,818	80.60	43,367	0.73	201	30.26	4,818					911.74	563,204					
12	1,343.71	933,285	41.48	24,431	1.75	491	8.97	1,501					1,395.91	959,708					
13	1,015.77	747,901	24.00	14,966	1.44	412	6.26	1,092					1,047.47	764,371					
14	787.09	616,886	9.49	6,482			2.45	469					799.03	623,837					
15	517.60	421,770	3.63	2,610			0.29	57					521.52	424,437					
16	276.08	232,414	2.74	2,052			1.00	197					279.82	234,663					
17	222.85	191,718	3.17	2,453	2.62	786							228.64	194,957					
18	159.42	140,603	1.94	1,542			0.25	50					161.61	142,195					
19	162.64	144,786	3.99	3,106									166.63	147,892					
20上	204.54	184,966	27.10	21,373	0.07	11							231.71	206,350					
合計	6,650.85	4,613,920	659.55	192,012	9.90	2,755	293.52	42,946	6.28	520	88.59	6,761	7,708.69	4,858,914					

林種	天然林												人天合計	
樹種	マツ		クスギ		広葉樹		その他針葉樹		その他広葉樹		計		合計	
齡級	面積	蓄積	面積	蓄積	面積	蓄積	面積	蓄積	面積	蓄積	面積	蓄積	面積	蓄積
1													43.76	
2													80.58	801
3			10.18	674	5.27	268					15.45	942	236.57	14,100
4			39.71	3,088	2.17	170					41.88	3,258	340.67	33,836
5			2.67	326	6.11	548					8.78	874	152.94	20,498
6													55.49	11,683
7			1.92	298							1.92	298	64.52	19,672
8			2.40	384							2.40	384	152.43	49,328
9			10.60	1,436							10.60	1,436	236.10	99,426
10	1.25	325	74.02	11,974	3.01	355					78.28	12,654	760.86	367,802
11	4.37	1,195	312.09	47,410	12.25	1,767					328.71	50,372	1,240.45	613,576
12	16.67	4,682	534.18	85,629	33.89	5,201					584.74	95,512	1,980.65	1,055,220
13	34.83	9,763	322.95	55,938	83.98	13,328					441.76	79,029	1,489.23	843,400
14	13.04	3,296	124.40	21,387	60.26	9,679					197.70	34,362	996.73	658,199
15	0.99	291	31.59	5,423	53.92	8,688					86.50	14,402	608.02	438,839
16	5.42	1,611	6.86	777	36.17	5,964			0.07	12	48.52	8,364	328.34	243,027
17	0.95	270	8.19	1,247	26.57	3,412					35.71	4,929	264.35	199,886
18	0.71	214	0.81	162	16.54	2,847					18.06	3,223	179.67	145,418
19	4.15	1,206			20.63	3,229					24.78	4,435	191.41	152,327
20上	10.21	2,952	0.17	34	48.58	8,066			0.18	31	59.14	11,083	290.85	217,433
合計	92.59	25,805	1,482.74	236,187	409.35	63,522			0.25	43	1,984.93	325,557	9,693.62	5,184,471

伐採跡地		未立木地		更新困難地		竹林		特殊林		その他計		総合計	
面積	蓄積	面積	蓄積	面積	蓄積	面積	蓄積(束)	面積	蓄積	面積	蓄積	面積	蓄積
6.09		447.59		0.92		47.08	51,440			501.68		10,195.30	5,184,471

齡級別林種樹種別森林資源構成表

森林計画区		地域		市町村		単位 面積:ha 蓄積:m³(竹:束)													
白川・菊池川		阿蘇		産山村															
林種	人工林																		
樹種	スギ		ヒノキ		マツ		クスギ		その他針葉樹		その他広葉樹		計						
齡級	面積	蓄積	面積	蓄積	面積	蓄積	面積	蓄積	面積	蓄積	面積	蓄積	面積	蓄積					
1	9.76		1.30				0.09				0.28		11.43						
2	34.16		3.69		0.02		3.71	271	0.10		3.94	100	45.62	371					
3	11.12	353	5.56	200			3.59	417			1.70	92	21.97	1,062					
4	18.87	1,431	32.34	2,213			4.04	606			5.08	421	60.33	4,671					
5	4.94	692	9.23	1,240			3.66	552			2.83	323	20.66	2,807					
6	8.31	1,814	23.33	4,690			2.21	433			0.11	16	33.96	6,953					
7	2.30	693	19.17	5,099			5.52	1,139					26.99	6,931					
8	3.64	1,354	9.41	3,215			63.58	13,365					76.63	17,934					
9	21.51	9,805	19.01	7,697			7.11	1,525					47.63	19,027					
10	111.73	55,231	39.55	17,860			51.08	9,959					202.36	83,050					
11	223.55	121,737	19.41	9,451			14.69	2,327					257.65	133,515					
12	334.61	197,197	19.92	10,217	1.55	448	1.93	388					358.01	208,250					
13	312.27	194,331	12.51	6,693	4.10	1,222	1.13	266					330.01	202,512					
14	406.24	264,507	20.93	11,482									427.17	275,989					
15	197.16	133,362	7.24	4,129			0.23	56					204.63	137,547					
16	36.39	25,247	0.70	407									37.09	25,654					
17	19.49	13,616	6.48	3,837									25.97	17,453					
18	17.41	12,586	2.88	1,733									20.29	14,319					
19	6.76	4,878	17.88	10,908									24.64	15,786					
20上	3.59	2,533	1.16	712									4.75	3,245					
合計	1,783.81	1,041,367	271.70	101,783	5.67	1,670	162.57	31,304	0.10		13.94	952	2,237.79	1,177,076					

林種	天然林												人天合計	
樹種	マツ		クスギ		広葉樹		その他針葉樹		その他広葉樹		計		合計	
齡級	面積	蓄積	面積	蓄積	面積	蓄積	面積	蓄積	面積	蓄積	面積	蓄積	面積	蓄積
1														11.43
2					0.70	22					0.70	22	46.32	393
3			0.21	24	7.84	514					8.05	538	30.02	1,600
4			16.97	1,617	1.08	88					18.05	1,705	78.38	6,376
5			6.90	589							6.90	589	27.56	3,396
6													33.96	6,953
7			10.57	2,128							10.57	2,128	37.56	9,059
8			46.12	9,203							46.12	9,203	122.75	27,137
9			11.84	2,308	0.20	38					12.04	2,346	59.67	21,373
10			48.09	7,290	6.83	843					54.92	8,133	257.28	91,183
11			282.64	37,948	79.93	13,740					362.57	51,688	620.22	185,203
12			190.61	27,331	80.03	14,897					270.64	42,228	628.65	250,478
13	0.46	137	97.50	15,771	101.75	19,623					199.71	35,531	529.72	238,043
14			23.34	3,869	37.12	7,921					60.46	11,790	487.63	287,779
15			2.16	374	25.25	5,508					27.41	5,882	232.04	143,429
16					25.83	5,649					25.83	5,649	62.92	31,303
17					15.27	3,416					15.27	3,416	41.24	20,869
18					7.95	1,729					7.95	1,729	28.24	16,048
19					2.55	502					2.55	502	27.19	16,288
20上					0.10	23					0.10	23	4.85	3,268
合計	0.46	137	736.95	108,452	392.43	74,513					1,129.84	183,102	3,367.63	1,360,178

伐採跡地		未立木地		更新困難地		竹林		特殊林		その他計		総合計	
面積	蓄積	面積	蓄積	面積	蓄積	面積	蓄積(束)	面積	蓄積	面積	蓄積	面積	蓄積
26.86		743.60		1.31		18.15	15,066			789.92		4,157.55	1,360,178

齡級別林種樹種別森林資源構成表

森林計画区		地域		市町村		単位 面積:ha 蓄積:m³(竹:束)													
白川・菊池川		阿蘇		高森町															
林種	人工林																		
樹種	スギ		ヒノキ		マツ		クスギ		その他針葉樹		その他広葉樹		計						
齡級	面積	蓄積	面積	蓄積	面積	蓄積	面積	蓄積	面積	蓄積	面積	蓄積	面積	蓄積					
1	153.37		6.07				4.00				7.45		170.89						
2	328.62		36.48				6.43	373			3.73	114	375.26	487					
3	176.97	5,047	35.32	865			10.51	1,204			7.04	375	229.84	7,491					
4	200.91	14,664	101.50	7,279			4.08	660	0.09	4	43.53	4,105	350.11	26,712					
5	54.24	7,802	71.69	8,994	0.15	12	2.26	414			0.15	18	128.49	17,240					
6	45.96	9,307	102.43	20,031			3.05	611	0.24	31	3.89	532	155.57	30,512					
7	55.07	16,263	124.72	33,149			16.93	3,497			25.10	4,200	221.82	57,109					
8	80.51	29,319	108.13	34,612			47.56	10,046			0.58	106	236.78	74,083					
9	308.92	134,546	24.66	9,823			4.19	901					337.77	145,270					
10	520.49	252,032	37.47	16,996			22.12	4,805					580.08	273,833					
11	1,005.13	531,981	136.55	65,153	4.47	1,003	20.00	4,439					1,166.15	602,476					
12	1,027.34	583,297	70.42	34,638	20.58	5,581	5.23	1,204			0.03	6	1,123.60	624,726					
13	1,095.14	649,655	59.44	30,398	28.01	8,094	0.88	209			0.15	32	1,183.62	688,388					
14	1,027.56	655,823	37.57	20,322	18.48	5,526	0.47	130			0.01	2	1,084.09	681,803					
15	484.77	315,644	14.10	7,438	4.05	1,213							502.92	324,295					
16	192.18	128,789	19.03	10,414	1.21	364	0.20	49					212.62	139,616					
17	88.43	57,452	9.33	4,636									97.76	62,088					
18	66.79	44,141	8.85	4,859	0.02	8					0.65	156	76.31	49,164					
19	35.92	25,249	6.14	3,495	0.16	54							42.22	28,798					
20上	51.07	34,682	6.43	3,608	0.82	302							58.32	38,592					
合計	6,999.39	3,495,593	1,016.33	316,710	77.95	22,157	147.91	28,542	0.33	35	92.31	9,646	8,334.22	3,872,683					

林種	天然林												人天合計	
樹種	マツ		クスギ		広葉樹		その他針葉樹		その他広葉樹		計		合計	
齡級	面積	蓄積	面積	蓄積	面積	蓄積	面積	蓄積	面積	蓄積	面積	蓄積	面積	蓄積
1					2.31				0.38		2.69		173.58	
2					2.73	62					2.73	62	377.99	549
3					1.05	73					1.05	73	230.89	7,564
4					31.09	2,955					31.09	2,955	381.20	29,667
5					5.24	921	61.85	7,750			67.09	8,671	195.58	25,911
6					0.16	32					0.16	32	155.73	30,544
7					0.70	142					0.70	142	222.52	57,251
8													236.78	74,083
9					11.14	2,257	16.28	3,058			27.42	5,315	365.19	150,585
10					6.46	1,235	46.24	7,994			52.70	9,229	632.78	283,062
11	0.78	142	38.78	7,331	134.13	25,560					173.69	33,033	1,339.84	635,509
12	1.79	394	32.88	5,861	281.27	54,960					315.94	61,215	1,439.54	685,941
13	3.97	1,101	10.44	2,153	399.07	82,025			0.10	21	413.58	85,300	1,597.20	773,688
14	7.88	2,120	6.48	1,466	325.72	66,217					340.08	69,803	1,424.17	751,606
15	1.79	574			340.04	72,648			0.19	45	342.02	73,267	844.94	397,562
16	0.75	269	1.12	222	165.29	36,847					167.16	37,338	379.78	176,954
17			0.21	53	142.86	31,848					143.07	31,901	240.83	93,989
18	0.41	155			136.65	31,849					137.06	32,004	213.37	81,168
19	1.12	259	1.02	261	36.57	8,498					38.71	9,018	80.93	37,816
20上					16.66	3,816					16.66	3,816	74.98	42,408
合計	18.49	5,014	114.63	21,934	2,139.81	436,160			0.67	66	2,273.60	463,174	10,607.82	4,335,857

伐採跡地		未立木地		更新困難地		竹林		特殊林		その他計		総合計	
面積	蓄積	面積	蓄積	面積	蓄積	面積	蓄積(束)	面積	蓄積	面積	蓄積	面積	蓄積
237.19		1,545.48		21.51		145.05	94,764			1,949.23		12,557.05	4,335,857

齡級別林種樹種別森林資源構成表

森林計画区		地域		市町村		単位 面積:ha 蓄積:m³(竹:束)													
白川・菊池川		阿蘇		西原村															
林種	人工林																		
樹種	スギ		ヒノキ		マツ		クスギ		その他針葉樹		その他広葉樹		計						
齡級	面積	蓄積	面積	蓄積	面積	蓄積	面積	蓄積	面積	蓄積	面積	蓄積	面積	蓄積					
1			1.71				2.30				0.14		4.15						
2	2.04		1.56				9.66	434			26.38	755	39.64	1,189					
3	0.13	5	0.14	4			0.29	29			64.19	3,185	64.75	3,223					
4	0.13	12	0.37	26			3.09	331			20.75	1,503	24.34	1,872					
5	0.07	10	0.70	74							49.48	4,880	50.25	4,964					
6			6.16	1,021			2.91	387			15.67	1,692	24.74	3,100					
7	0.88	236	46.39	11,129			15.50	2,263			12.87	1,705	75.64	15,333					
8	2.37	787	46.43	13,694			1.74	274					50.54	14,755					
9	4.51	1,741	39.84	13,616			1.36	223					45.71	15,580					
10	44.40	19,041	384.64	149,792	0.44	99	0.70	121					430.18	169,053					
11	41.67	18,828	421.91	170,701			2.01	360					465.59	189,889					
12	100.95	48,057	252.72	107,275	2.23	526	0.36	66					356.26	155,924					
13	205.40	101,286	271.86	117,278	6.11	1,472	0.52	97					483.89	220,133					
14	263.39	133,997	184.35	82,810	5.39	1,292	0.03	6					453.16	218,105					
15	89.76	46,339	24.93	11,325	1.58	389	0.26	51					116.53	58,104					
16	53.75	27,932	19.68	9,091	0.45	115							73.88	37,138					
17	26.31	13,843	4.73	2,201									31.04	16,044					
18	9.10	4,640	2.90	1,353									12.00	5,993					
19	2.93	1,466	6.13	2,874									9.06	4,340					
20上	3.77	2,040	3.68	1,735									7.45	3,775					
合計	851.56	420,260	1,720.83	695,999	16.20	3,893	40.73	4,642			189.48	13,720	2,818.80	1,138,514					

林種	天然林												人天合計	
樹種	マツ		クスギ		広葉樹		その他針葉樹		その他広葉樹		計		合計	
齡級	面積	蓄積	面積	蓄積	面積	蓄積	面積	蓄積	面積	蓄積	面積	蓄積	面積	蓄積
1									3.35		3.35		7.50	
2													39.64	1,189
3					1.32	51					1.32	51	66.07	3,274
4			2.50	278							2.50	278	26.84	2,150
5			0.53	58	0.12	13					0.65	71	50.90	5,035
6			1.24	170	0.44	53					1.68	223	26.42	3,323
7			3.22	470							3.22	470	78.86	15,803
8			15.40	2,379	0.93	137					16.33	2,516	66.87	17,271
9			12.35	2,025	0.35	54					12.70	2,079	58.41	17,659
10			18.95	3,194	0.07	12					19.02	3,206	449.20	172,259
11			19.57	3,375	6.58	1,081					26.15	4,456	491.74	194,345
12	0.16	38	58.19	10,137	22.20	3,903					80.55	14,078	436.81	170,002
13	0.93	225	71.17	12,891	31.83	5,747					103.93	18,863	587.82	238,996
14	1.22	298	37.73	7,070	35.03	6,500					73.98	13,868	527.14	231,973
15	0.32	78	11.87	2,153	59.29	11,335					71.48	13,566	188.01	71,670
16			4.76	934	23.04	4,387					27.80	5,321	101.68	42,459
17			2.57	509	23.37	4,656					25.94	5,165	56.98	21,209
18			1.39	278	2.74	553					4.13	831	16.13	6,824
19					1.12	227					1.12	227	10.18	4,567
20上			0.27	55	2.05	404					2.32	459	9.77	4,234
合計	2.63	639	261.71	45,976	210.48	39,113			3.35		478.17	85,728	3,296.97	1,224,242

伐採跡地		未立木地		更新困難地		竹林		特殊林		その他計		総合計	
面積	蓄積	面積	蓄積	面積	蓄積	面積	蓄積(束)	面積	蓄積	面積	蓄積	面積	蓄積
0.26		617.66		0.89		45.00	50,524	0.33		664.14		3,961.11	1,224,242

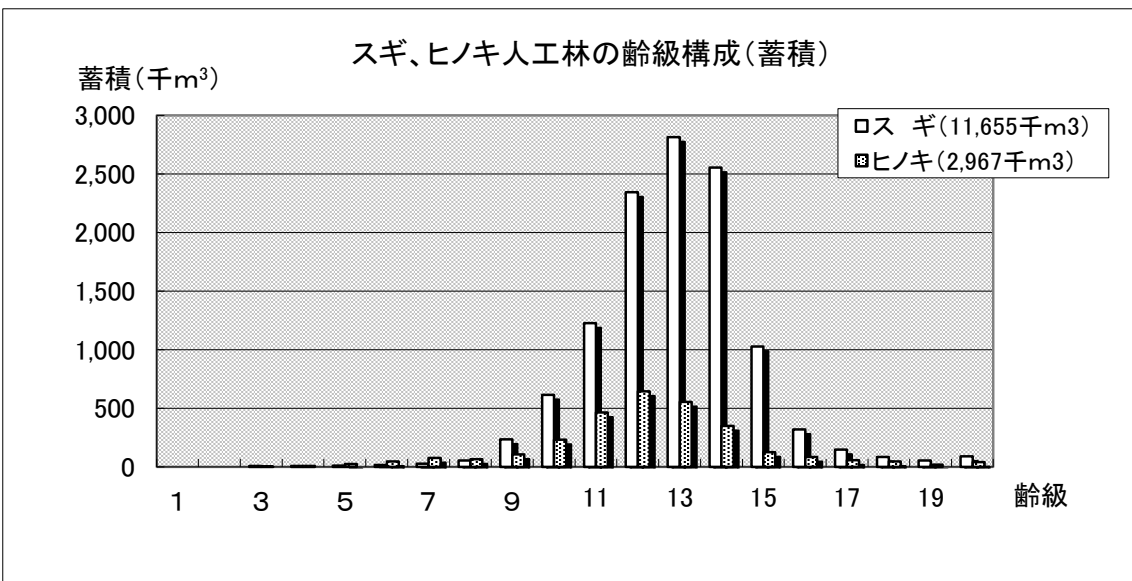
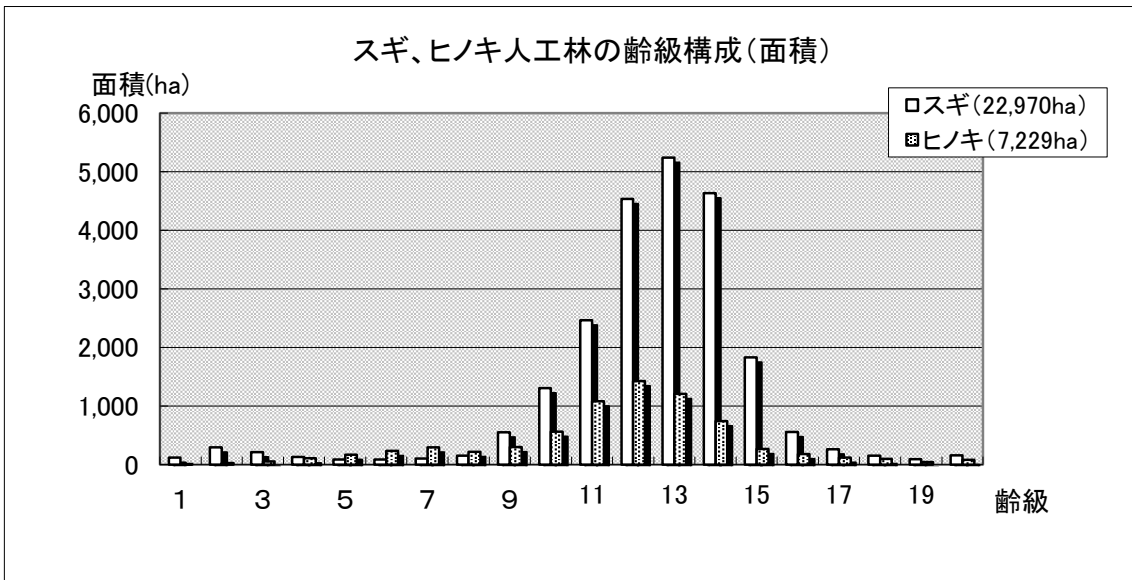
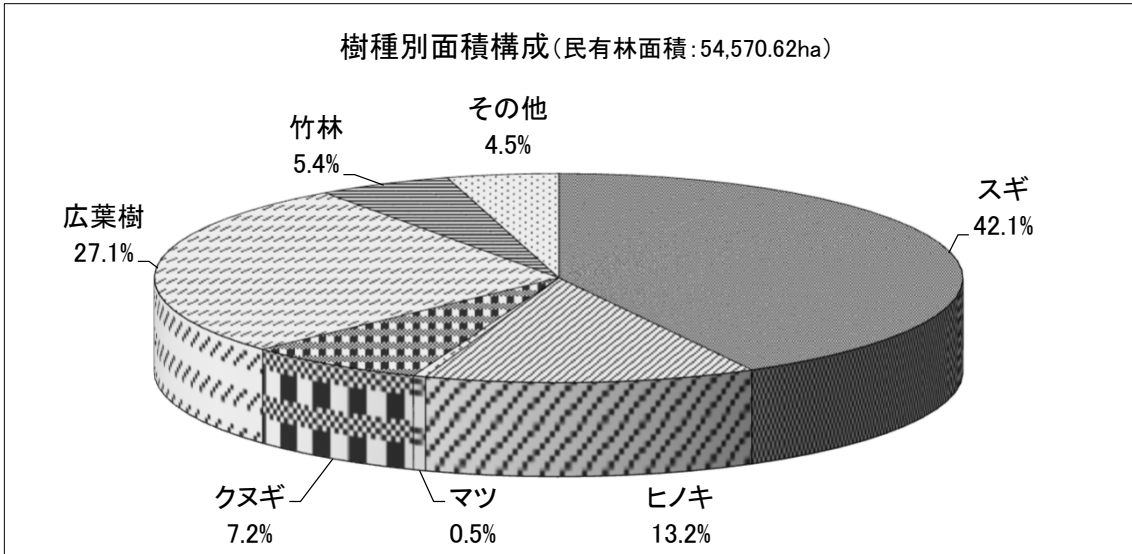
齡級別林種樹種別森林資源構成表

森林計画区		地域		市町村		単位 面積:ha 蓄積:m³(竹:束)													
白川・菊池川		阿蘇		南阿蘇村															
林種	人工林																		
樹種	スギ		ヒノキ		マツ		クスギ		その他針葉樹		その他広葉樹		計						
齡級	面積	蓄積	面積	蓄積	面積	蓄積	面積	蓄積	面積	蓄積	面積	蓄積	面積	蓄積					
1	1.83		5.43				0.45				1.40		9.11						
2	2.86		1.18				1.87	18			13.89	414	19.80	432					
3	6.96	217	11.26	176			2.92	361	0.25	6	40.90	2,351	62.29	3,111					
4	1.38	95	38.30	2,548			3.56	545			11.94	1,135	55.18	4,323					
5	4.71	583	43.58	4,861			0.55	96			0.62	70	49.46	5,610					
6	3.34	668	8.77	1,601			3.22	626	0.04	5	0.05	7	15.42	2,907					
7	4.93	1,342	129.70	29,659			5.00	1,049			34.89	5,218	174.52	37,268					
8	19.45	3,194	44.13	12,774	0.92	93	7.48	1,632			2.21	252	74.19	17,945					
9	44.46	17,097	46.06	16,093	0.74	165	9.27	2,138			3.60	675	104.13	36,168					
10	97.77	41,321	77.41	28,223	0.49	130	41.42	9,870					217.09	79,544					
11	163.52	73,863	205.59	81,875	9.51	2,644	14.17	3,343					392.79	161,725					
12	351.00	171,940	199.90	87,257	2.78	384	0.97	249					554.65	259,830					
13	627.88	313,863	151.22	68,234	15.72	4,892	0.40	86			0.59	135	795.81	387,210					
14	506.00	317,284	52.73	25,389	7.41	2,424							566.14	345,097					
15	208.03	132,973	18.78	9,240	1.78	610							228.59	142,823					
16	80.07	52,381	18.00	9,194	0.49	175							98.56	61,750					
17	44.74	29,527	8.14	4,293	1.58	519							54.46	34,339					
18	34.77	23,058	8.56	4,533	0.54	158							43.87	27,749					
19	26.74	18,030	12.76	6,977	0.89	226							40.39	25,233					
20上	33.44	22,903	17.57	9,527	1.62	643							52.63	33,073					
合計	2,263.88	1,220,339	1,099.07	402,454	44.47	13,063	91.28	20,013	0.29	11	110.09	10,257	3,609.08	1,666,137					

林種	天然林												人天合計	
樹種	マツ		クスギ		広葉樹		その他針葉樹		その他広葉樹		計		合計	
齡級	面積	蓄積	面積	蓄積	面積	蓄積	面積	蓄積	面積	蓄積	面積	蓄積	面積	蓄積
1					0.23				0.17		0.40		9.51	
2													19.80	432
3					4.35	265					4.35	265	66.64	3,376
4			1.49	239	8.90	767			0.31	31	10.70	1,037	65.88	5,360
5			0.06	11	12.41	1,405			0.06	7	12.53	1,423	61.99	7,033
6			0.55	106	0.90	132					1.45	238	16.87	3,145
7			10.96	2,335							10.96	2,335	185.48	39,603
8													74.19	17,945
9			11.83	2,667	4.78	897					16.61	3,564	120.74	39,732
10			9.63	2,021	3.50	671					13.13	2,692	230.22	82,236
11	9.32	2,592	56.21	12,085	21.67	4,334					87.20	19,011	479.99	180,736
12	6.04	1,794	61.67	12,784	72.49	14,228					140.20	28,806	694.85	288,636
13	2.50	780	46.11	9,750	99.83	22,157					148.44	32,687	944.25	419,897
14	3.69	1,208	9.15	2,504	83.85	18,331			0.55	129	97.24	22,172	663.38	367,269
15	0.85	291	7.69	1,841	142.89	33,982					151.43	36,114	380.02	178,937
16	1.04	371	2.13	595	53.61	13,034					56.78	14,000	155.34	75,750
17	0.02	7	0.83	240	267.62	66,455			0.25	62	268.72	66,764	323.18	101,103
18	0.23	86	3.57	966	126.84	31,721					130.64	32,773	174.51	60,522
19	0.27	105			92.62	23,992					92.89	24,097	133.28	49,330
20上	0.21	84			14.92	3,801					15.13	3,885	67.76	36,958
合計	24.17	7,318	221.88	48,144	1,011.41	236,172			1.34	229	1,258.80	291,863	4,867.88	1,958,000

伐採跡地		未立木地		更新困難地		竹林		特殊林		その他計		総合計	
面積	蓄積	面積	蓄積	面積	蓄積	面積	蓄積(束)	面積	蓄積	面積	蓄積	面積	蓄積
11.13		1,180.12		536.68		173.71	115,820			1,901.64		6,769.52	1,958,000

緑川森林計画区



齡級別林種樹種別森林資源構成表

森林計画区		地域		市町村		単位 面積:ha 蓄積:m³(竹:束)													
緑川		***		***															
林種	人工林																		
樹種	スギ		ヒノキ		マツ		クスギ		その他針葉樹		その他広葉樹		計						
齡級	面積	蓄積	面積	蓄積	面積	蓄積	面積	蓄積	面積	蓄積	面積	蓄積	面積	蓄積					
1	119.69		9.85				13.20		0.03		2.94		145.71						
2	292.68		25.94				19.06	1,067	0.02		6.59	171	344.29	1,238					
3	211.65	8,030	54.11	1,917			26.38	2,752	1.04	32	60.89	3,161	354.07	15,892					
4	130.55	10,309	110.98	8,280			25.24	3,126			26.79	1,903	293.56	23,618					
5	86.83	11,932	166.26	25,050			31.79	3,742			35.21	3,167	320.09	43,891					
6	87.85	18,235	237.10	46,792			72.91	10,764	1.00	130	27.80	3,092	426.66	79,013					
7	102.43	29,117	296.82	77,524	0.18	35	146.66	24,389			30.89	3,834	576.98	134,899					
8	152.97	56,170	217.78	66,118			305.01	54,764			0.53	74	676.29	177,126					
9	552.90	235,599	298.66	107,981	0.26	60	197.27	35,345			0.19	27	1,049.28	379,012					
10	1,303.37	615,685	564.12	234,238	5.01	853	230.90	37,930			0.46	74	2,103.86	888,780					
11	2,465.28	1,226,728	1,081.54	465,400	9.47	2,311	249.19	41,833	2.08		1.78	279	3,809.34	1,736,551					
12	4,534.41	2,344,911	1,427.84	645,657	28.43	6,952	60.89	9,609			0.27	45	6,051.84	3,007,174					
13	5,240.71	2,815,774	1,209.20	556,239	54.19	12,604	36.42	5,379			0.57	92	6,541.09	3,390,088					
14	4,635.97	2,554,912	742.77	349,580	20.45	4,747	18.23	2,900			0.61	97	5,418.03	2,912,236					
15	1,829.49	1,027,263	266.34	127,468	6.08	1,411	13.71	2,089			0.78	129	2,116.40	1,158,360					
16	558.63	319,868	178.74	86,537	1.88	544	3.83	618					743.08	407,567					
17	260.34	148,602	119.70	59,080	1.23	293	0.47	75					381.74	208,050					
18	152.38	85,957	95.32	46,544	0.54	143	0.85	173					249.09	132,817					
19	94.54	55,160	43.71	21,575									138.25	76,735					
20上	156.88	90,352	81.71	40,832	1.68	389							240.27	131,573					
合計	22,969.55	11,654,604	7,228.49	2,966,812	129.40	30,342	1,452.01	236,555	4.17	162	196.30	16,145	31,979.92	14,904,620					

林種	天然林												人天合計	
樹種	マツ		クスギ		広葉樹		その他針葉樹		その他広葉樹		計		合計	
齡級	面積	蓄積	面積	蓄積	面積	蓄積	面積	蓄積	面積	蓄積	面積	蓄積	面積	蓄積
1			1.02								1.02		146.73	
2			11.31	645	13.86	380			4.02	56	29.19	1,081	373.48	2,319
3			11.58	1,011	1.35	69					12.93	1,080	367.00	16,972
4			41.60	4,889	37.10	2,710					78.70	7,599	372.26	31,217
5			34.55	4,026	53.98	5,043			0.25	23	88.78	9,092	408.87	52,983
6			41.84	5,549	24.83	2,528			0.70	71	67.37	8,148	494.03	87,161
7			67.60	10,318	12.67	1,636					80.27	11,954	657.25	146,853
8			128.98	20,634	15.78	2,403					144.76	23,037	821.05	200,163
9			229.80	37,827	87.50	12,879			0.18	25	317.48	50,731	1,366.76	429,743
10	2.21	546	683.51	108,812	280.62	45,032			0.58	90	966.92	154,480	3,070.78	1,043,260
11	7.80	1,970	704.63	114,677	736.71	117,467			2.24	360	1,451.38	234,474	5,260.72	1,971,025
12	37.74	9,362	339.84	55,248	1,711.08	272,296			0.94	151	2,089.60	337,057	8,141.44	3,344,231
13	47.11	10,869	87.28	14,377	3,204.43	496,810			0.79	131	3,339.61	522,187	9,880.70	3,912,275
14	30.84	7,735	68.60	10,622	3,889.07	604,982			5.35	868	3,993.86	624,207	9,411.89	3,536,443
15	14.42	3,458	19.29	3,071	2,655.75	409,896			0.45	72	2,689.91	416,497	4,806.31	1,574,857
16	4.43	1,153	6.40	1,014	1,142.27	178,425					1,153.10	180,592	1,896.18	588,159
17	0.21	42	1.38	195	465.61	74,309			5.45	921	472.65	75,467	854.39	283,517
18	0.48	93	0.59	108	306.59	49,324					307.66	49,525	556.75	182,342
19	0.34	90			105.51	17,222					105.85	17,312	244.10	94,047
20上	2.38	613	0.21	32	49.61	9,028			3.60	620	55.80	10,293	296.07	141,866
合計	147.96	35,931	2,480.01	393,055	14,794.32	2,302,439			24.55	3,388	17,446.84	2,734,813	49,426.76	17,639,433

伐採跡地		未立木地		更新困難地		竹林		特殊林		その他計		総合計	
面積	蓄積	面積	蓄積	面積	蓄積	面積	蓄積(束)	面積	蓄積	面積	蓄積	面積	蓄積
297.92		1,815.98		88.17		2,934.76	3,078,375	7.03		5,143.86		54,570.62	17,639,433

齡級別林種樹種別森林資源構成表

森林計画区		地域		市町村		単位 面積:ha 蓄積:m³(竹:束)													
緑川		宇城		***															
林種	人工林																		
樹種	スギ		ヒノキ		マツ		クスギ		その他針葉樹		その他広葉樹		計						
齡級	面積	蓄積	面積	蓄積	面積	蓄積	面積	蓄積	面積	蓄積	面積	蓄積	面積	蓄積					
1	13.00													13.00					
2	44.25		1.35				7.85	436						53.45 436					
3	42.04	2,023	4.49	229			11.00	1,077			2.54	148		60.07 3,477					
4	20.68	2,274	11.87	1,212			7.76	953			8.42	630		48.73 5,069					
5	33.20	4,314	70.50	12,647			10.54	1,475			4.26	383		118.50 18,819					
6	20.59	4,117	73.05	14,690			4.23	660	0.33	37	14.75	1,587		112.95 21,091					
7	30.56	8,067	67.25	15,679			7.41	1,167			19.24	2,372		124.46 27,285					
8	53.10	18,460	106.92	28,369			12.45	2,095						172.47 48,924					
9	219.79	91,470	109.51	32,129			2.35	352						331.65 123,951					
10	282.00	133,027	196.24	69,731			4.51	784			0.46	74		483.21 203,616					
11	695.24	352,320	379.78	141,640	0.53	89	1.58	246	2.08		1.69	265		1,080.90 494,560					
12	1,261.42	674,642	392.22	153,941	4.74	830	1.32	205			0.24	40		1,659.94 829,658					
13	1,725.18	982,028	414.40	173,833	14.95	2,573	2.59	395						2,157.12 1,158,829					
14	1,403.50	837,056	265.03	117,107	8.54	1,569	3.35	569						1,680.42 956,301					
15	598.39	372,073	123.91	57,157	2.70	506	8.09	1,193			0.59	98		733.68 431,027					
16	178.60	113,431	79.49	37,838	0.17	33	2.88	467						261.14 151,769					
17	77.04	47,936	48.70	23,734	0.52	104	0.47	75						126.73 71,849					
18	42.77	27,393	43.51	20,895			0.13	23						86.41 48,311					
19	27.56	17,260	12.78	6,359										40.34 23,619					
20上	32.81	22,004	18.84	9,844										51.65 31,848					
合計	6,801.72	3,709,895	2,419.84	917,034	32.15	5,704	88.51	12,172	2.41	37	52.19	5,597		9,396.82 4,650,439					

林種	天然林												人天合計	
樹種	マツ		クスギ		広葉樹		その他針葉樹		その他広葉樹		計		合計	
齡級	面積	蓄積	面積	蓄積	面積	蓄積	面積	蓄積	面積	蓄積	面積	蓄積	面積	蓄積
1														13.00
2					0.06	2					0.06	2		53.51 438
3					0.09	4					0.09	4		60.16 3,481
4					0.29	17					0.29	17		49.02 5,086
5			0.10	9	10.66	933			0.25	23	11.01	965		129.51 19,784
6					13.72	1,315					13.72	1,315		126.67 22,406
7			0.19	20	2.02	238					2.21	258		126.67 27,543
8			0.06	6	2.77	361					2.83	367		175.30 49,291
9			1.84	271	18.13	2,580					19.97	2,851		351.62 126,802
10			2.66	386	36.28	5,013					38.94	5,399		522.15 209,015
11			6.00	883	131.72	17,798					137.72	18,681		1,218.62 513,241
12	4.75	659	9.13	1,225	644.85	90,946					658.73	92,830		2,318.67 922,488
13	13.06	1,684	16.06	2,323	1,765.35	251,774					1,794.47	255,781		3,951.59 1,414,610
14	7.90	1,383	17.99	2,743	1,685.31	242,180			5.07	823	1,716.27	247,129		3,396.69 1,203,430
15	4.79	837	12.26	1,969	1,125.97	162,566			0.07	10	1,143.09	165,382		1,876.77 596,409
16	1.23	227	4.52	714	468.93	67,251					474.68	68,192		735.82 219,961
17	0.21	42	1.15	158	192.58	28,829			5.45	921	199.39	29,950		326.12 101,799
18	0.32	58	0.59	108	107.35	16,104					108.26	16,270		194.67 64,581
19					9.90	1,331					9.90	1,331		50.24 24,950
20上	0.58	126	0.13	19	4.47	699			3.60	620	8.78	1,464		60.43 33,312
合計	32.84	5,016	72.68	10,834	6,220.45	889,941			14.44	2,397	6,340.41	908,188		15,737.23 5,558,627

伐採跡地		未立木地		更新困難地		竹林		特殊林		その他計		総合計	
面積	蓄積	面積	蓄積	面積	蓄積	面積	蓄積(束)	面積	蓄積	面積	蓄積	面積	蓄積
78.70		184.55		9.98		536.00	564,522	6.48		815.71		16,552.94	5,558,627

齡級別林種樹種別森林資源構成表

森林計画区		地域	市町村		単位 面積:ha 蓄積:m³(竹:束)									
緑川		宇城	宇土市											
林種	人工林													
樹種	スギ		ヒノキ		マツ		クスギ		その他針葉樹		その他広葉樹		計	
齡級	面積	蓄積	面積	蓄積	面積	蓄積	面積	蓄積	面積	蓄積	面積	蓄積	面積	蓄積
1														
2														
3														
4	0.15	9	1.10	44									1.25	53
5	15.20	1,445	19.09	1,597			5.88	804			1.39	125	41.56	3,971
6	1.20	154	4.23	515			2.42	371					7.85	1,040
7	6.00	1,160	18.44	3,341			0.53	88			0.32	40	25.29	4,629
8	8.17	1,892	28.67	6,530			3.21	548					40.05	8,970
9	15.52	4,184	11.68	3,101			0.73	106					27.93	7,391
10	22.19	6,693	31.31	9,070									53.50	15,763
11	50.85	16,659	84.17	26,153									135.02	42,812
12	116.83	41,059	83.07	27,028							0.24	40	200.14	68,127
13	115.88	42,895	47.58	16,167	0.22	24							163.68	59,086
14	74.59	28,796	20.22	7,100			0.15	20					94.96	35,916
15	31.33	12,463	10.52	3,761									41.85	16,224
16	13.03	5,377	6.82	2,490			0.33	67					20.18	7,934
17	8.39	3,273	3.35	1,189									11.74	4,462
18	0.91	389	1.95	700									2.86	1,089
19	2.75	1,161	1.46	558									4.21	1,719
20上	1.30	520	0.32	110									1.62	630
合計	484.29	168,129	373.98	109,454	0.22	24	13.25	2,004			1.95	205	873.69	279,816

林種	天然林												人天合計	
樹種	マツ		クスギ		広葉樹		その他針葉樹		その他広葉樹		計		合計	
齡級	面積	蓄積	面積	蓄積	面積	蓄積	面積	蓄積	面積	蓄積	面積	蓄積	面積	蓄積
1														
2														
3														
4					0.26	15					0.26	15	1.51	68
5					4.18	355			0.25	23	4.43	378	45.99	4,349
6													7.85	1,040
7													25.29	4,629
8					0.50	67					0.50	67	40.55	9,037
9					2.74	407					2.74	407	30.67	7,798
10					4.25	584					4.25	584	57.75	16,347
11			0.05	6	17.98	2,566					18.03	2,572	153.05	45,384
12	0.24	33	0.08	10	179.91	25,846					180.23	25,889	380.37	94,016
13	2.25	251	1.86	256	390.17	54,560					394.28	55,067	557.96	114,153
14	0.32	35	2.33	322	415.78	59,678					418.43	60,035	513.39	95,951
15			3.20	486	249.64	35,850					252.84	36,336	294.69	52,560
16			0.97	140	65.87	9,580					66.84	9,720	87.02	17,654
17			0.15	26	51.22	7,719					51.37	7,745	63.11	12,207
18					7.34	1,114					7.34	1,114	10.20	2,203
19					1.29	113					1.29	113	5.50	1,832
20上					0.99	151					0.99	151	2.61	781
合計	2.81	319	8.64	1,246	1,392.12	198,605			0.25	23	1,403.82	200,193	2,277.51	480,009

伐採跡地		未立木地		更新困難地		竹林		特殊林		その他計		総合計	
面積	蓄積	面積	蓄積	面積	蓄積	面積	蓄積(束)	面積	蓄積	面積	蓄積	面積	蓄積
6.92		22.66		0.11		124.66	129,804			154.35		2,431.86	480,009

齡級別林種樹種別森林資源構成表

森林計画区		地域		市町村		単位 面積:ha 蓄積:m³(竹:束)													
緑川		宇城		宇城市															
林種	人工林																		
樹種	スギ		ヒノキ		マツ		クスギ		その他針葉樹		その他広葉樹		計						
齡級	面積	蓄積	面積	蓄積	面積	蓄積	面積	蓄積	面積	蓄積	面積	蓄積	面積	蓄積					
1																			
2	4.88												4.88						
3	2.62	121					3.48	324			2.54	148	8.64	593					
4	0.51	63	1.08	83			0.67	90					2.26	236					
5	4.79	644	17.92	3,423			2.94	421			0.47	44	26.12	4,532					
6	1.74	395	2.13	369			1.16	187	0.33	37			5.36	988					
7	3.62	783	15.42	3,386			3.91	653			18.19	2,242	41.14	7,064					
8	10.38	3,110	34.76	8,564			7.03	1,170					52.17	12,844					
9	38.29	15,441	64.12	17,769			1.02	147					103.43	33,357					
10	60.16	28,350	87.44	32,136			3.33	598			0.46	74	151.39	61,158					
11	115.66	51,289	101.76	38,561			0.59	80	2.08		1.56	244	221.65	90,174					
12	177.37	84,823	119.34	47,595	2.58	439	1.02	148					300.31	133,005					
13	302.48	160,169	147.24	61,888	13.09	2,253	2.00	279					464.81	224,589					
14	360.17	207,023	103.84	45,615	6.01	1,099	3.00	511					473.02	254,248					
15	140.62	83,746	45.42	20,992	2.16	405	7.95	1,165			0.59	98	196.74	106,406					
16	50.71	32,005	40.37	19,489	0.17	33	2.55	400					93.80	51,927					
17	28.62	17,976	27.98	13,840	0.52	104	0.47	75					57.59	31,995					
18	12.13	7,677	20.44	9,862			0.13	23					32.70	17,562					
19	13.08	7,869	8.83	4,523									21.91	12,392					
20上	14.56	10,212	9.39	5,003									23.95	15,215					
合計	1,342.39	711,696	847.48	333,098	24.53	4,333	41.25	6,271	2.41	37	23.81	2,850	2,281.87	1,058,285					

林種	天然林												人天合計	
樹種	マツ		クスギ		広葉樹		その他針葉樹		その他広葉樹		計		合計	
齡級	面積	蓄積	面積	蓄積	面積	蓄積	面積	蓄積	面積	蓄積	面積	蓄積	面積	蓄積
1														
2					0.06	2					0.06	2	4.94	2
3					0.07	3					0.07	3	8.71	596
4													2.26	236
5					1.64	141					1.64	141	27.76	4,673
6					0.13	14					0.13	14	5.49	1,002
7					1.24	144					1.24	144	42.38	7,208
8			0.06	6	0.10	12					0.16	18	52.33	12,862
9			1.28	189	14.06	1,992					15.34	2,181	118.77	35,538
10			1.46	216	16.26	2,190					17.72	2,406	169.11	63,564
11			1.16	178	76.83	9,921					77.99	10,099	299.64	100,273
12	1.77	262	1.90	257	250.67	33,965					254.34	34,484	554.65	167,489
13	3.60	539	4.25	647	775.54	109,896					783.39	111,082	1,248.20	335,671
14	2.37	414	8.95	1,435	893.93	127,267					905.25	129,116	1,378.27	383,364
15	2.99	552	6.20	1,030	599.15	86,288					608.34	87,870	805.08	194,276
16	0.92	182	1.48	219	230.76	32,661					233.16	33,062	326.96	84,989
17	0.21	42	0.78	94	81.37	12,158					82.36	12,294	139.95	44,289
18	0.04	8	0.35	62	26.78	4,052					27.17	4,122	59.87	21,684
19					7.17	995					7.17	995	29.08	13,387
20上	0.58	126			2.13	337					2.71	463	26.66	15,678
合計	12.48	2,125	27.87	4,333	2,977.89	422,038					3,018.24	428,496	5,300.11	1,486,781

伐採跡地		未立木地		更新困難地		竹林		特殊林		その他計		総合計	
面積	蓄積	面積	蓄積	面積	蓄積	面積	蓄積(束)	面積	蓄積	面積	蓄積	面積	蓄積
0.31		63.93		3.75		246.19	255,915	5.28		319.46		5,619.57	1,486,781

齡級別林種樹種別森林資源構成表

森林計画区		地域	市町村		単位 面積:ha 蓄積:m³(竹:束)									
緑川		宇城	美里町											
林種	人工林													
樹種	スギ		ヒノキ		マツ		クスギ		その他針葉樹		その他広葉樹		計	
齡級	面積	蓄積	面積	蓄積	面積	蓄積	面積	蓄積	面積	蓄積	面積	蓄積	面積	蓄積
1	13.00												13.00	
2	39.37		1.35				7.85	436					48.57	436
3	39.42	1,902	4.49	229			7.52	753					51.43	2,884
4	20.02	2,202	9.69	1,085			7.09	863			8.42	630	45.22	4,780
5	13.21	2,225	33.49	7,627			1.72	250			2.40	214	50.82	10,316
6	17.65	3,568	66.69	13,806			0.65	102			14.75	1,587	99.74	19,063
7	20.94	6,124	33.39	8,952			2.97	426			0.73	90	58.03	15,592
8	34.55	13,458	43.49	13,275			2.21	377					80.25	27,110
9	165.98	71,845	33.71	11,259			0.60	99					200.29	83,203
10	199.65	97,984	77.49	28,525			1.18	186					278.32	126,695
11	528.73	284,372	193.85	76,926	0.53	89	0.99	166			0.13	21	724.23	361,574
12	967.22	548,760	189.81	79,318	2.16	391	0.30	57					1,159.49	628,526
13	1,306.82	778,964	219.58	95,778	1.64	296	0.59	116					1,528.63	875,154
14	968.74	601,237	140.97	64,392	2.53	470	0.20	38					1,112.44	666,137
15	426.44	275,864	67.97	32,404	0.54	101	0.14	28					495.09	308,397
16	114.86	76,049	32.30	15,859									147.16	91,908
17	40.03	26,687	17.37	8,705									57.40	35,392
18	29.73	19,327	21.12	10,333									50.85	29,660
19	11.73	8,230	2.49	1,278									14.22	9,508
20上	16.95	11,272	9.13	4,731									26.08	16,003
合計	4,975.04	2,830,070	1,198.38	474,482	7.40	1,347	34.01	3,897			26.43	2,542	6,241.26	3,312,338

林種	天然林												人天合計	
樹種	マツ		クスギ		広葉樹		その他針葉樹		その他広葉樹		計		合計	
齡級	面積	蓄積	面積	蓄積	面積	蓄積	面積	蓄積	面積	蓄積	面積	蓄積	面積	蓄積
1													13.00	
2													48.57	436
3					0.02	1					0.02	1	51.45	2,885
4					0.03	2					0.03	2	45.25	4,782
5			0.10	9	4.84	437					4.94	446	55.76	10,762
6					13.59	1,301					13.59	1,301	113.33	20,364
7			0.19	20	0.78	94					0.97	114	59.00	15,706
8					2.17	282					2.17	282	82.42	27,392
9			0.56	82	1.33	181					1.89	263	202.18	83,466
10			1.20	170	15.77	2,239					16.97	2,409	295.29	129,104
11			4.79	699	36.91	5,311					41.70	6,010	765.93	367,584
12	2.74	364	7.15	958	214.27	31,135					224.16	32,457	1,383.65	660,983
13	7.21	894	9.95	1,420	599.64	87,318					616.80	89,632	2,145.43	964,786
14	5.21	934	6.71	986	375.60	55,235			5.07	823	392.59	57,978	1,505.03	724,115
15	1.80	285	2.86	453	277.18	40,428			0.07	10	281.91	41,176	777.00	349,573
16	0.31	45	2.07	355	172.30	25,010					174.68	25,410	321.84	117,318
17			0.22	38	59.99	8,952			5.45	921	65.66	9,911	123.06	45,303
18	0.28	50	0.24	46	73.23	10,938					73.75	11,034	124.60	40,694
19					1.44	223					1.44	223	15.66	9,731
20上			0.13	19	1.35	211			3.60	620	5.08	850	31.16	16,853
合計	17.55	2,572	36.17	5,255	1,850.44	269,298			14.19	2,374	1,918.35	279,499	8,159.61	3,591,837

伐採跡地		未立木地		更新困難地		竹林		特殊林		その他計		総合計	
面積	蓄積	面積	蓄積	面積	蓄積	面積	蓄積(束)	面積	蓄積	面積	蓄積	面積	蓄積
71.47		97.96		6.12		165.15	178,803	1.20		341.90		8,501.51	3,591,837

齡級別林種樹種別森林資源構成表

森林計画区		地域		市町村		単位 面積:ha 蓄積:m³(竹:束)													
緑川		上益城		***															
林種	人工林																		
	スギ		ヒノキ		マツ		クスギ		その他針葉樹		その他広葉樹		計						
樹種	面積	蓄積	面積	蓄積	面積	蓄積	面積	蓄積	面積	蓄積	面積	蓄積	面積	蓄積					
齡級	面積	蓄積	面積	蓄積	面積	蓄積	面積	蓄積	面積	蓄積	面積	蓄積	面積	蓄積					
1	106.69		9.85				13.20		0.03		2.94		132.71						
2	248.43		24.59				11.21	631	0.02		6.59	171	290.84	802					
3	169.61	6,007	49.62	1,688			15.38	1,675	1.04	32	58.35	3,013	294.00	12,415					
4	109.87	8,035	99.11	7,068			17.48	2,173			18.37	1,273	244.83	18,549					
5	53.63	7,618	95.76	12,403			21.25	2,267			30.95	2,784	201.59	25,072					
6	67.26	14,118	164.05	32,102			68.68	10,104	0.67	93	13.05	1,505	313.71	57,922					
7	71.87	21,050	229.57	61,845	0.18	35	139.25	23,222			11.65	1,462	452.52	107,614					
8	99.87	37,710	110.86	37,749			292.56	52,669			0.53	74	503.82	128,202					
9	333.11	144,129	189.15	75,852	0.26	60	194.92	34,993			0.19	27	717.63	255,061					
10	1,021.37	482,658	367.88	164,507	5.01	853	226.39	37,146					1,620.65	685,164					
11	1,770.04	874,408	701.76	323,760	8.94	2,222	247.61	41,587			0.09	14	2,728.44	1,241,991					
12	3,272.99	1,670,269	1,035.62	491,716	23.69	6,122	59.57	9,404			0.03	5	4,391.90	2,177,516					
13	3,515.53	1,833,746	794.80	382,406	39.24	10,031	33.83	4,984			0.57	92	4,383.97	2,231,259					
14	3,232.47	1,717,856	477.74	232,473	11.91	3,178	14.88	2,331			0.61	97	3,737.61	1,955,935					
15	1,231.10	655,190	142.43	70,311	3.38	905	5.62	896			0.19	31	1,382.72	727,333					
16	380.03	206,437	99.25	48,699	1.71	511	0.95	151					481.94	255,798					
17	183.30	100,666	71.00	35,346	0.71	189							255.01	136,201					
18	109.61	58,564	51.81	25,649	0.54	143	0.72	150					162.68	84,506					
19	66.98	37,900	30.93	15,216									97.91	53,116					
20上	124.07	68,348	62.87	30,988	1.68	389							188.62	99,725					
合計	16,167.83	7,944,709	4,808.65	2,049,778	97.25	24,638	1,363.50	224,383	1.76	125	144.11	10,548	22,583.10	10,254,181					

林種	天然林												人天合計	
	マツ		クスギ		広葉樹		その他針葉樹		その他広葉樹		計		合計	
樹種	面積	蓄積	面積	蓄積	面積	蓄積	面積	蓄積	面積	蓄積	面積	蓄積	面積	蓄積
齡級	面積	蓄積	面積	蓄積	面積	蓄積	面積	蓄積	面積	蓄積	面積	蓄積	面積	蓄積
1			1.02								1.02		133.73	
2			11.31	645	13.80	378			4.02	56	29.13	1,079	319.97	1,881
3			11.58	1,011	1.26	65					12.84	1,076	306.84	13,491
4			41.60	4,889	36.81	2,693					78.41	7,582	323.24	26,131
5			34.45	4,017	43.32	4,110					77.77	8,127	279.36	33,199
6			41.84	5,549	11.11	1,213			0.70	71	53.65	6,833	367.36	64,755
7			67.41	10,298	10.65	1,398					78.06	11,696	530.58	119,310
8			128.92	20,628	13.01	2,042					141.93	22,670	645.75	150,872
9			227.96	37,556	69.37	10,299			0.18	25	297.51	47,880	1,015.14	302,941
10	2.21	546	680.85	108,426	244.34	40,019			0.58	90	927.98	149,081	2,548.63	834,245
11	7.80	1,970	698.63	113,794	604.99	99,669			2.24	360	1,313.66	215,793	4,042.10	1,457,784
12	32.99	8,703	330.71	54,023	1,066.23	181,350			0.94	151	1,430.87	244,227	5,822.77	2,421,743
13	34.05	9,185	71.22	12,054	1,439.08	245,036			0.79	131	1,545.14	266,406	5,929.11	2,497,665
14	22.94	6,352	50.61	7,879	2,203.76	362,802			0.28	45	2,277.59	377,078	6,015.20	2,333,013
15	9.63	2,621	7.03	1,102	1,529.78	247,330			0.38	62	1,546.82	251,115	2,929.54	978,448
16	3.20	926	1.88	300	673.34	111,174					678.42	112,400	1,160.36	368,198
17			0.23	37	273.03	45,480					273.26	45,517	528.27	181,718
18	0.16	35			199.24	33,220					199.40	33,255	362.08	117,761
19	0.34	90			95.61	15,891					95.95	15,981	193.86	69,097
20上	1.80	487	0.08	13	45.14	8,329					47.02	8,829	235.64	108,554
合計	115.12	30,915	2,407.33	382,221	8,573.87	1,412,498			10.11	991	11,106.43	1,826,625	33,689.53	12,080,806

伐採跡地		未立木地		更新困難地		竹林		特殊林		その他計		総合計	
面積	蓄積	面積	蓄積	面積	蓄積	面積	蓄積(束)	面積	蓄積	面積	蓄積	面積	蓄積
219.22		1,631.43		78.19		2,398.76	2,513,853	0.55		4,328.15		38,017.68	12,080,806

齡級別林種樹種別森林資源構成表

森林計画区		地域		市町村		単位 面積:ha 蓄積:m³(竹:束)													
緑川		上益城		御船町															
林種	人工林																		
樹種	スギ		ヒノキ		マツ		クスギ		その他針葉樹		その他広葉樹		計						
齡級	面積	蓄積	面積	蓄積	面積	蓄積	面積	蓄積	面積	蓄積	面積	蓄積	面積	蓄積					
1	0.25												0.25						
2	0.07		3.36										3.43						
3	0.36	16											0.36	16					
4	1.96	147	2.02	156							3.30	217	7.28	520					
5	1.72	247	2.50	332									4.22	579					
6	1.48	325	13.34	2,590			1.31	164					16.13	3,079					
7	12.55	3,630	35.80	9,533			5.82	767					54.17	13,930					
8	2.37	869	18.47	6,151			12.12	1,654					32.96	8,674					
9	19.31	8,368	48.05	19,005			12.04	1,688					79.40	29,061					
10	58.75	27,241	71.32	31,762			10.68	1,559					140.75	60,562					
11	36.74	17,375	130.51	59,774	0.82	206	6.26	927					174.33	78,282					
12	285.66	140,760	324.03	151,282	0.10	26	5.88	888					615.67	292,956					
13	440.60	220,730	247.33	117,528	0.45	118	2.75	422					691.13	338,798					
14	402.65	205,091	153.08	73,047	0.95	250	2.23	346					558.91	278,734					
15	123.56	63,277	42.91	20,686			1.16	182					167.63	84,145					
16	35.05	18,053	17.82	8,621			0.29	46					53.16	26,720					
17	23.60	12,149	9.80	4,802									33.40	16,951					
18	9.08	4,677	7.58	3,729									16.66	8,406					
19			8.95	4,404									8.95	4,404					
20上	1.24	638	10.44	5,066									11.68	5,704					
合計	1,457.00	723,593	1,147.31	518,468	2.32	600	60.54	8,643			3.30	217	2,670.47	1,251,521					

林種	天然林												人天合計	
樹種	マツ		クスギ		広葉樹		その他針葉樹		その他広葉樹		計		合計	
齡級	面積	蓄積	面積	蓄積	面積	蓄積	面積	蓄積	面積	蓄積	面積	蓄積	面積	蓄積
1													0.25	
2													3.43	
3													0.36	16
4													7.28	520
5					20.86	1,848					20.86	1,848	25.08	2,427
6					2.32	254					2.32	254	18.45	3,333
7			0.22	29							0.22	29	54.39	13,959
8			4.46	597							4.46	597	37.42	9,271
9					7.83	1,116					7.83	1,116	87.23	30,177
10			10.29	1,501	11.33	1,762					21.62	3,263	162.37	63,825
11			40.60	6,012	28.35	4,445					68.95	10,457	243.28	88,739
12	0.21	54	6.71	1,015	115.17	17,957					122.09	19,026	737.76	311,982
13	0.12	31	2.37	302	227.32	35,918					229.81	36,251	920.94	375,049
14	1.38	364	7.29	1,129	551.73	87,828					560.40	89,321	1,119.31	368,055
15	0.88	233	2.35	369	390.02	62,407					393.25	63,009	560.88	147,154
16			0.70	112	123.69	19,861					124.39	19,973	177.55	46,693
17			0.23	37	16.79	2,463					17.02	2,500	50.42	19,451
18					5.28	838					5.28	838	21.94	9,244
19					0.18	29					0.18	29	9.13	4,433
20上			0.08	13							0.08	13	11.76	5,717
合計	2.59	682	75.30	11,116	1,500.87	236,726					1,578.76	248,524	4,249.23	1,500,045

伐採跡地		未立木地		更新困難地		竹林		特殊林		その他計		総合計	
面積	蓄積	面積	蓄積	面積	蓄積	面積	蓄積(束)	面積	蓄積	面積	蓄積	面積	蓄積
1.17		141.45		4.96		760.17	810,796			907.75		5,156.98	1,500,045

齡級別林種樹種別森林資源構成表

森林計画区		地域		市町村		単位 面積:ha 蓄積:m³(竹:束)													
緑川		上益城		益城町															
林種	人工林																		
樹種	スギ		ヒノキ		マツ		クスギ		その他針葉樹		その他広葉樹		計						
齡級	面積	蓄積	面積	蓄積	面積	蓄積	面積	蓄積	面積	蓄積	面積	蓄積	面積	蓄積					
1											0.14		0.14						
2	0.52		0.50										1.02						
3																			
4			0.59	32									0.59	32					
5							0.32	37					0.32	37					
6	0.42	84	2.90	607			0.12	15					3.44	706					
7	0.22	67	4.27	1,161			0.18	23					4.67	1,251					
8	0.22	86	5.15	1,721			0.99	133					6.36	1,940					
9	3.08	1,331	3.63	1,448			0.68	95					7.39	2,874					
10	10.14	4,699	42.94	19,191			1.35	193					54.43	24,083					
11	4.07	1,874	73.87	33,860			1.49	219					79.43	35,953					
12	63.61	31,306	164.99	77,630	1.42	353	7.75	1,174					237.77	110,463					
13	95.41	47,244	120.25	57,063	1.16	304	2.62	403					219.44	105,014					
14	118.16	59,464	78.42	37,770	1.57	414	0.72	113			0.01		198.88	97,761					
15	23.63	11,983	10.76	5,192	1.72	457	0.09	14					36.20	17,646					
16	26.35	13,538	26.33	12,785	0.41	109	0.30	47					53.39	26,479					
17	6.88	3,505	5.68	2,746	0.71	189							13.27	6,440					
18	1.88	940	2.10	1,033									3.98	1,973					
19	3.81	1,961	2.00	984									5.81	2,945					
20上	4.28	2,169	2.93	1,441									7.21	3,610					
合計	362.68	180,251	547.31	254,664	6.99	1,826	16.61	2,466			0.15		933.74	439,207					

林種	天然林												人天合計	
樹種	マツ		クスギ		広葉樹		その他針葉樹		その他広葉樹		計		合計	
齡級	面積	蓄積	面積	蓄積	面積	蓄積	面積	蓄積	面積	蓄積	面積	蓄積	面積	蓄積
1													0.14	
2			1.10	67							1.10	67	2.12	67
3														
4					1.23	93					1.23	93	1.82	125
5					1.95	178					1.95	178	2.27	215
6													3.44	706
7					8.66	1,101					8.66	1,101	13.33	2,352
8					1.21	163					1.21	163	7.57	2,103
9			0.99	138	2.14	307					3.13	445	10.52	3,319
10			39.59	5,819	5.66	878					45.25	6,697	99.68	30,780
11			32.18	4,749	6.00	934					38.18	5,683	117.61	41,636
12			39.85	6,041	43.99	6,749					83.84	12,790	321.61	123,253
13	0.37	97	9.55	1,462	77.35	11,685					87.27	13,244	306.71	118,258
14	0.32	85	5.67	879	180.10	28,489					186.09	29,453	384.97	127,214
15	0.83	220	2.01	316	99.94	16,054					102.78	16,590	138.98	34,236
16	1.29	344			40.07	6,489					41.36	6,833	94.75	33,312
17					18.99	3,041					18.99	3,041	32.26	9,481
18					0.53	86					0.53	86	4.51	2,059
19	0.12	32			4.55	710					4.67	742	10.48	3,687
20上					0.78	120					0.78	120	7.99	3,730
合計	2.93	778	130.94	19,471	493.15	77,077					627.02	97,326	1,560.76	536,533

伐採跡地		未立木地		更新困難地		竹林		特殊林		その他計		総合計	
面積	蓄積	面積	蓄積	面積	蓄積	面積	蓄積(束)	面積	蓄積	面積	蓄積	面積	蓄積
32.38		5.16		6.50		132.93	135,766	0.29		177.26		1,738.02	536,533

齡級別林種樹種別森林資源構成表

森林計画区		地域		市町村		単位 面積:ha 蓄積:m³(竹:束)													
緑川		上益城		甲佐町															
林種	人工林																		
樹種	スギ		ヒノキ		マツ		クスギ		その他針葉樹		その他広葉樹		計						
齡級	面積	蓄積	面積	蓄積	面積	蓄積	面積	蓄積	面積	蓄積	面積	蓄積	面積	蓄積					
1											0.55		0.55						
2											0.05	1	0.05	1					
3	0.34	15	0.45	18			1.01	85			1.98	107	3.78	225					
4			2.20	139									2.20	139					
5			1.91	272			1.32	152					3.23	424					
6	1.38	318	4.20	806			0.93	115	0.42	65	1.98	220	8.91	1,524					
7	3.48	1,098	11.29	3,316			2.91	382			9.32	1,176	27.00	5,972					
8	6.76	2,487	8.68	2,960			4.16	569					19.60	6,016					
9	7.63	3,266	28.71	11,683			3.44	487					39.78	15,436					
10	58.53	26,975	65.85	29,237			1.19	173					125.57	56,385					
11	28.16	13,488	95.38	43,713			0.19	28			0.09	14	123.82	57,243					
12	138.83	68,866	174.15	82,046							0.03	5	313.01	150,917					
13	204.69	102,613	157.46	75,109	0.54	142					0.19	30	362.88	177,894					
14	182.14	92,900	121.34	58,704	0.57	151					0.51	82	304.56	151,837					
15	63.63	32,641	32.10	15,598	0.31	82					0.19	31	96.23	48,352					
16	24.22	12,471	19.72	9,628									43.94	22,099					
17	4.02	2,070	12.20	5,984									16.22	8,054					
18	2.87	1,429	2.67	1,316									5.54	2,745					
19	1.15	492	1.11	546									2.26	1,038					
20上	4.19	2,126	3.31	1,632									7.50	3,758					
合計	732.02	363,255	742.73	342,707	1.42	375	15.15	1,991	0.42	65	14.89	1,666	1,506.63	710,059					

林種	天然林												人天合計	
樹種	マツ		クスギ		広葉樹		その他針葉樹		その他広葉樹		計		合計	
齡級	面積	蓄積	面積	蓄積	面積	蓄積	面積	蓄積	面積	蓄積	面積	蓄積	面積	蓄積
1													0.55	
2													0.05	1
3													3.78	225
4					1.29	88					1.29	88	3.49	227
5			0.01	1	1.82	173					1.83	174	5.06	598
6					0.41	41			0.70	71	1.11	112	10.02	1,636
7													27.00	5,972
8					0.08	11					0.08	11	19.68	6,027
9					2.86	418					2.86	418	42.64	15,854
10			7.58	1,085	4.02	619					11.60	1,704	137.17	58,089
11			24.27	3,561	16.04	2,529					40.31	6,090	164.13	63,333
12	0.03	8	5.43	830	43.66	6,985					49.12	7,823	362.13	158,740
13	0.05	13	0.47	72	120.04	19,383			0.17	28	120.73	19,496	483.61	197,390
14			4.19	648	314.96	50,570					319.15	51,218	623.71	203,055
15					232.53	37,561					232.53	37,561	328.76	85,913
16					79.80	12,919					79.80	12,919	123.74	35,018
17					25.34	4,106					25.34	4,106	41.56	12,160
18					1.32	215					1.32	215	6.86	2,960
19	0.08	21									0.08	21	2.34	1,059
20上													7.50	3,758
合計	0.16	42	41.95	6,197	844.17	135,618			0.87	99	887.15	141,956	2,393.78	852,015

伐採跡地		未立木地		更新困難地		竹林		特殊林		その他計		総合計	
面積	蓄積	面積	蓄積	面積	蓄積	面積	蓄積(束)	面積	蓄積	面積	蓄積	面積	蓄積
0.19		17.44		2.53		143.23	159,130			163.39		2,557.17	852,015

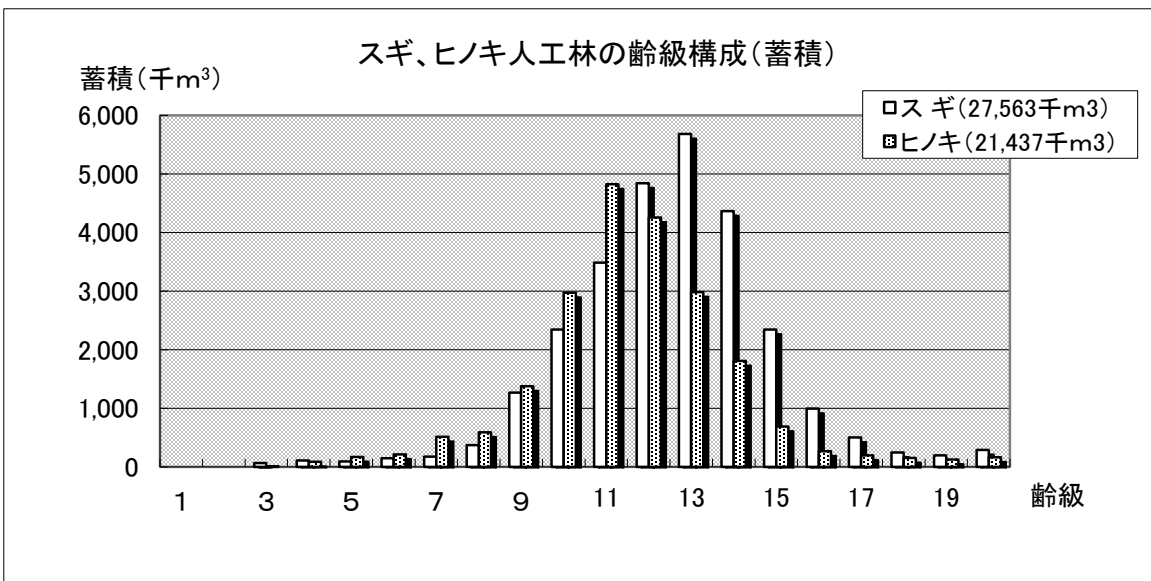
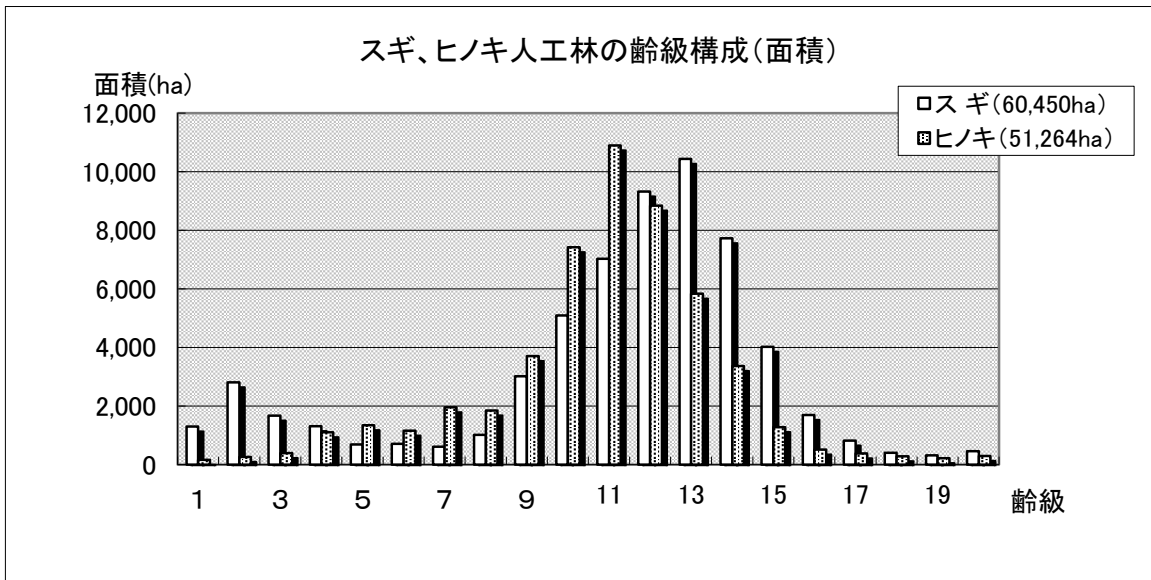
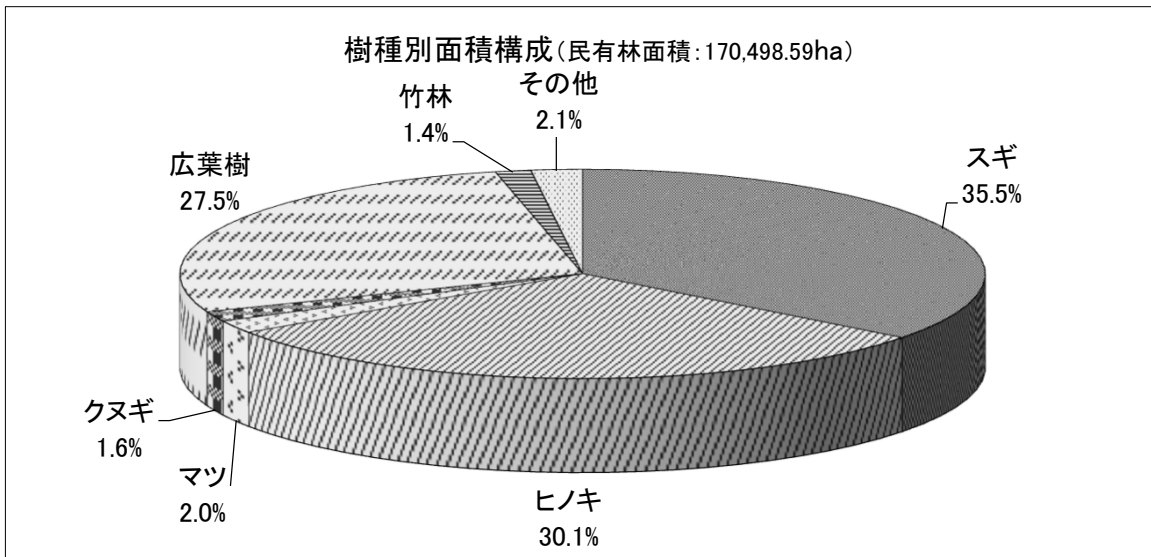
齡級別林種樹種別森林資源構成表

森林計画区		地域		市町村		単位 面積:ha 蓄積:m³(竹:束)													
緑川		上益城		山都町															
林種	人工林																		
	スギ		ヒノキ		マツ		クスギ		その他針葉樹		その他広葉樹		計						
樹種	面積	蓄積	面積	蓄積	面積	蓄積	面積	蓄積	面積	蓄積	面積	蓄積	面積	蓄積					
齡級	面積	蓄積	面積	蓄積	面積	蓄積	面積	蓄積	面積	蓄積	面積	蓄積	面積	蓄積					
1	106.44		9.85				13.20		0.03		2.25		131.77						
2	247.84		20.73				11.21	631	0.02		6.54	170	286.34	801					
3	168.91	5,976	49.17	1,670			14.37	1,590	1.04	32	56.37	2,906	289.86	12,174					
4	107.91	7,888	94.30	6,741			17.48	2,173			15.07	1,056	234.76	17,858					
5	51.91	7,371	91.35	11,799			19.61	2,078			30.95	2,784	193.82	24,032					
6	63.98	13,391	143.61	28,099			66.32	9,810	0.25	28	11.07	1,285	285.23	52,613					
7	55.62	16,255	178.21	47,835	0.18	35	130.34	22,050			2.33	286	366.68	86,461					
8	90.52	34,268	78.56	26,917			275.29	50,313			0.53	74	444.90	111,572					
9	303.09	131,164	108.76	43,716	0.26	60	178.76	32,723			0.19	27	591.06	207,690					
10	893.95	423,743	187.77	84,317	5.01	853	213.17	35,221					1,299.90	544,134					
11	1,701.07	841,671	402.00	186,413	8.12	2,016	239.67	40,413					2,350.86	1,070,513					
12	2,784.89	1,429,337	372.45	180,758	22.17	5,743	45.94	7,342					3,225.45	1,623,180					
13	2,774.83	1,463,159	269.76	132,706	37.09	9,467	28.46	4,159			0.38	62	3,110.52	1,609,553					
14	2,529.52	1,360,401	124.90	62,952	8.82	2,363	11.93	1,872			0.09	15	2,675.26	1,427,603					
15	1,020.28	547,289	56.66	28,835	1.35	366	4.37	700					1,082.66	577,190					
16	294.41	162,375	35.38	17,665	1.30	402	0.36	58					331.45	180,500					
17	148.80	82,942	43.32	21,814									192.12	104,756					
18	95.78	51,518	39.46	19,571	0.54	143	0.72	150					136.50	71,382					
19	62.02	35,447	18.87	9,282									80.89	44,729					
20上	114.36	63,415	46.19	22,849	1.68	389							162.23	86,653					
合計	13,616.13	6,677,610	2,371.30	933,939	86.52	21,837	1,271.20	211,283	1.34	60	125.77	8,665	17,472.26	7,853,394					

林種	天然林												人天合計	
	マツ		クスギ		広葉樹		その他針葉樹		その他広葉樹		計		合計	
樹種	面積	蓄積	面積	蓄積	面積	蓄積	面積	蓄積	面積	蓄積	面積	蓄積	面積	蓄積
齡級	面積	蓄積	面積	蓄積	面積	蓄積	面積	蓄積	面積	蓄積	面積	蓄積	面積	蓄積
1			1.02								1.02		132.79	
2			10.21	578	13.80	378			4.02	56	28.03	1,012	314.37	1,813
3			11.58	1,011	1.26	65					12.84	1,076	302.70	13,250
4			41.60	4,889	34.29	2,512					75.89	7,401	310.65	25,259
5			34.44	4,016	18.69	1,911					53.13	5,927	246.95	29,959
6			41.84	5,549	8.38	918					50.22	6,467	335.45	59,080
7			67.19	10,269	1.99	297					69.18	10,566	435.86	97,027
8			124.46	20,031	11.72	1,868					136.18	21,899	581.08	133,471
9			226.97	37,418	56.54	8,458			0.18	25	283.69	45,901	874.75	253,591
10	2.21	546	623.39	100,021	223.33	36,760			0.58	90	849.51	137,417	2,149.41	681,551
11	7.80	1,970	601.58	99,472	554.60	91,761			2.24	360	1,166.22	193,563	3,517.08	1,264,076
12	32.75	8,641	278.72	46,137	863.41	149,659			0.94	151	1,175.82	204,588	4,401.27	1,827,768
13	33.51	9,044	58.83	10,218	1,014.37	178,050			0.62	103	1,107.33	197,415	4,217.85	1,806,968
14	21.24	5,903	33.46	5,223	1,156.97	195,915			0.28	45	1,211.95	207,086	3,887.21	1,634,689
15	7.92	2,168	2.67	417	807.29	131,308			0.38	62	818.26	133,955	1,900.92	711,145
16	1.91	582	1.18	188	429.78	71,905					432.87	72,675	764.32	253,175
17					211.91	35,870					211.91	35,870	404.03	140,626
18	0.16	35			192.11	32,081					192.27	32,116	328.77	103,498
19	0.14	37			90.88	15,152					91.02	15,189	171.91	59,918
20上	1.80	487			44.36	8,209					46.16	8,696	208.39	95,349
合計	109.44	29,413	2,159.14	345,437	5,735.68	963,077			9.24	892	8,013.50	1,338,819	25,485.76	9,192,213

伐採跡地		未立木地		更新困難地		竹林		特殊林		その他計		総合計	
面積	蓄積	面積	蓄積	面積	蓄積	面積	蓄積(束)	面積	蓄積	面積	蓄積	面積	蓄積
185.48		1,467.38		64.20		1,362.43	1,408,161	0.26		3,079.75		28,565.51	9,192,213

球磨川森林計画区



齡級別林種樹種別森林資源構成表

森林計画区		地域		市町村		単位 面積:ha 蓄積:m³(竹:束)													
球磨川		***		***															
林種	人工林																		
樹種	スギ		ヒノキ		マツ		クスギ		その他針葉樹		その他広葉樹		計						
齡級	面積	蓄積	面積	蓄積	面積	蓄積	面積	蓄積	面積	蓄積	面積	蓄積	面積	蓄積					
1	1,298.19		160.99		0.22		19.03		2.33		73.80		1,554.56						
2	2,806.89		265.99				26.66	1,588	1.06		114.32	3,128	3,214.92	4,716					
3	1,673.22	65,890	390.60	15,332	0.18	9	41.57	4,099	2.80	130	176.00	9,368	2,284.37	94,828					
4	1,312.46	110,080	1,107.00	87,297	6.78	604	81.39	11,012	3.21	247	154.10	13,731	2,664.94	222,971					
5	682.00	96,162	1,344.37	169,243	15.59	1,971	106.42	14,273	6.60	782	226.45	25,784	2,381.43	308,215					
6	713.56	149,199	1,161.55	215,142	3.79	578	93.46	14,223	12.44	2,025	178.33	23,499	2,163.13	404,666					
7	615.48	179,384	1,950.69	514,962	0.36	69	120.99	23,188	8.70	1,636	116.55	18,331	2,812.77	737,570					
8	1,018.56	374,311	1,841.71	589,758	2.15	396	559.41	116,568	0.01	3	20.96	3,550	3,442.80	1,084,586					
9	3,015.43	1,268,280	3,703.08	1,380,632	1.12	267	485.25	106,161			16.96	3,072	7,221.84	2,758,412					
10	5,091.38	2,343,796	7,422.67	2,974,186	3.02	687	323.06	73,766			21.52	2,841	12,861.65	5,395,276					
11	7,028.21	3,488,182	10,898.62	4,824,723	59.77	15,283	214.37	50,580			22.22	3,622	18,223.19	8,382,390					
12	9,316.33	4,845,557	8,844.28	4,260,353	431.07	113,498	167.36	39,753			7.07	1,382	18,766.11	9,260,543					
13	10,438.35	5,686,666	5,833.20	2,985,952	1,519.18	420,721	113.73	27,384	3.72	1,025	0.93	163	17,909.11	9,121,911					
14	7,727.91	4,367,146	3,369.87	1,808,463	573.07	162,014	59.92	14,371	2.05	586	2.20	492	11,735.02	6,353,072					
15	4,025.72	2,348,908	1,276.10	690,205	254.80	75,002	31.83	7,941			2.39	425	5,590.84	3,122,481					
16	1,687.45	996,694	512.91	272,658	41.91	12,100	20.97	5,337			2.70	483	2,265.94	1,287,272					
17	820.09	504,490	381.44	199,590	16.95	4,777	11.83	3,034			0.62	114	1,230.93	712,005					
18	399.96	249,184	285.55	154,656	9.25	2,775	9.19	2,388	0.40	116	20.32	4,937	724.67	414,056					
19	315.77	196,369	220.67	126,181	5.20	1,397	3.52	921	1.15	367	1.15	283	547.46	325,518					
20上	462.73	292,818	292.87	167,978	24.80	8,013	0.57	151			61.51	15,314	842.48	484,274					
合計	60,449.69	27,563,116	51,264.16	21,437,311	2,969.21	820,161	2,490.53	516,738	44.47	6,917	1,220.10	130,519	118,438.16	50,474,762					

林種	天然林												人天合計	
樹種	マツ		クスギ		広葉樹		その他針葉樹		その他広葉樹		計		合計	
齡級	面積	蓄積	面積	蓄積	面積	蓄積	面積	蓄積	面積	蓄積	面積	蓄積	面積	蓄積
1			0.10		19.90				3.60		23.60		1,578.16	
2			5.63	202	197.68	7,008			13.22	126	216.53	7,336	3,431.45	12,052
3			7.70	824	507.17	26,787			0.43	27	515.30	27,638	2,799.67	122,466
4			6.34	807	698.43	65,734			2.54	237	707.31	66,778	3,372.25	289,749
5	0.13	21	2.07	352	673.19	79,032			29.40	3,400	704.79	82,805	3,086.22	391,020
6	1.24	181	2.60	479	418.87	55,216			70.13	9,362	492.84	65,238	2,655.97	469,904
7			26.12	5,522	245.15	36,105			0.15	21	271.42	41,648	3,084.19	779,218
8	3.00	771	14.53	3,145	1,126.19	169,451			0.65	113	1,144.37	173,480	4,587.17	1,258,066
9	1.25	286	5.76	1,244	765.82	124,057			10.96	1,870	783.79	127,457	8,005.63	2,885,869
10	2.16	482	9.76	1,979	1,089.85	186,956			0.83	170	1,102.60	189,587	13,964.25	5,584,863
11	1.10	187	14.55	3,178	2,433.19	459,459			2.90	472	2,451.74	463,296	20,674.93	8,845,686
12	31.88	7,780	11.66	2,509	4,163.32	792,557	1.97	530	0.01	2	4,208.84	803,378	22,974.95	10,063,921
13	41.60	11,454	15.63	3,223	8,345.18	1,616,905	0.40	112	4.77	985	8,407.58	1,632,679	26,316.69	10,754,590
14	96.50	27,658	13.37	2,913	8,907.49	1,770,703	0.41	118	12.17	2,662	9,029.94	1,804,054	20,764.96	8,157,126
15	32.43	9,573	11.67	2,422	6,734.43	1,393,229	1.78	532	8.99	1,901	6,789.30	1,407,657	12,380.14	4,530,138
16	45.25	13,299	3.14	769	3,579.61	763,914	0.54	145	3.19	709	3,631.73	778,836	5,897.67	2,066,108
17	25.00	7,724	4.40	1,089	2,544.35	552,775	5.32	1,644	1.77	421	2,580.84	563,653	3,811.77	1,275,658
18	34.13	10,552	3.87	1,006	1,966.61	451,439			0.95	231	2,005.56	463,228	2,730.23	877,284
19	24.54	7,324	0.32	83	941.00	210,782	1.13	361	0.27	66	967.26	218,616	1,514.72	544,134
20上	77.11	24,985			1,448.74	321,512	24.68	7,996	2.47	459	1,553.00	354,952	2,395.48	839,226
合計	417.32	122,277	159.22	31,746	46,806.17	9,083,621	36.23	11,438	169.40	23,234	47,588.34	9,272,316	166,026.50	59,747,078

伐採跡地		未立木地		更新困難地		竹林		特殊林		その他計		総合計	
面積	蓄積	面積	蓄積	面積	蓄積	面積	蓄積(束)	面積	蓄積	面積	蓄積	面積	蓄積
487.71		978.87		530.67		2,422.64	2,170,460	52.20		4,472.09		170,498.59	59,747,078

齡級別林種樹種別森林資源構成表

森林計画区		地域		市町村		単位 面積:ha 蓄積:m³(竹:束)													
球磨川		八代		***															
林種	人工林																		
樹種	スギ		ヒノキ		マツ		クスギ		その他針葉樹		その他広葉樹		計						
齡級	面積	蓄積	面積	蓄積	面積	蓄積	面積	蓄積	面積	蓄積	面積	蓄積	面積	蓄積					
1	188.87		7.01				0.38				1.03		197.29						
2	419.47		17.38				8.48	401			17.12	350	462.45	751					
3	283.18	11,193	85.15	3,101			20.88	1,581			3.50	157	392.71	16,032					
4	195.81	16,119	88.07	6,009			14.67	1,432			19.97	1,639	318.52	25,199					
5	129.84	16,910	118.89	12,455			54.39	6,110	2.96	343	34.83	3,710	340.91	39,528					
6	134.85	25,818	188.84	30,126			23.97	2,896			30.68	3,742	378.34	62,582					
7	93.31	24,353	306.35	71,549			13.16	1,758	0.13	25	11.74	1,617	424.69	99,302					
8	144.10	48,027	259.70	76,768			53.52	7,572			1.72	246	459.04	132,613					
9	478.36	182,705	604.27	214,844			20.50	3,001					1,103.13	400,550					
10	1,026.65	433,957	1,147.36	452,138			8.28	1,277			1.37	218	2,183.66	887,590					
11	2,023.98	920,053	2,219.13	923,832	12.05	2,995	7.16	1,124			21.71	3,539	4,284.03	1,851,543					
12	2,960.92	1,422,207	1,723.80	771,712	59.68	15,434	4.66	707			2.68	447	4,751.74	2,210,507					
13	3,800.23	1,891,812	1,128.29	531,472	136.63	35,924	3.75	610	2.93	803	0.09	15	5,071.92	2,460,636					
14	2,790.45	1,430,659	585.44	285,513	86.21	23,085	1.43	235	0.69	193			3,464.22	1,739,685					
15	1,505.62	788,313	222.96	108,739	39.17	10,963					2.34	414	1,770.09	908,429					
16	693.84	366,859	155.36	76,258	12.39	3,490					2.70	483	864.29	447,090					
17	264.46	140,600	103.34	50,716	1.67	458					0.60	109	370.07	191,883					
18	122.41	65,791	69.01	34,508	0.57	166			0.40	116			192.39	100,581					
19	80.63	43,357	35.98	17,305	0.06	18							116.67	60,680					
20上	92.30	49,583	55.03	26,464									147.33	76,047					
合計	17,429.28	7,878,316	9,121.36	3,693,509	348.43	92,533	235.23	28,704	7.11	1,480	152.08	16,686	27,293.49	11,711,228					

林種	天然林												人天合計	
樹種	マツ		クスギ		広葉樹		その他針葉樹		その他広葉樹		計		合計	
齡級	面積	蓄積	面積	蓄積	面積	蓄積	面積	蓄積	面積	蓄積	面積	蓄積	面積	蓄積
1													197.29	
2			5.36	177	20.61	680					25.97	857	488.42	1,608
3					27.62	1,402			0.06	3	27.68	1,405	420.39	17,437
4					61.81	5,392					61.81	5,392	380.33	30,591
5					44.90	4,744			29.03	3,357	73.93	8,101	414.84	47,629
6	1.24	181	0.14	17	38.10	4,715					39.48	4,913	417.82	67,495
7					3.09	417			0.15	21	3.24	438	427.93	99,740
8			0.26	37	648.26	93,953					648.52	93,990	1,107.56	226,603
9			0.80	117	269.83	41,552			6.47	998	277.10	42,667	1,380.23	443,217
10			2.12	327	245.26	38,988					247.38	39,315	2,431.04	926,905
11			1.04	165	708.99	115,681			2.90	472	712.93	116,318	4,996.96	1,967,861
12	2.37	632	1.45	234	947.38	157,495					951.20	158,361	5,702.94	2,368,868
13	0.49	79	5.42	886	2,617.77	441,043			1.08	184	2,624.76	442,192	7,696.68	2,902,828
14	0.14	39	3.21	467	2,292.37	393,485			0.50	60	2,296.22	394,051	5,760.44	2,133,736
15	0.36	41	1.59	201	1,720.33	301,791			2.75	478	1,725.03	302,511	3,495.12	1,210,940
16	0.70	200	0.37	62	833.66	145,269			0.64	114	835.37	145,645	1,699.66	592,735
17			0.45	75	662.60	118,443					663.05	118,518	1,033.12	310,401
18					302.16	53,366					302.16	53,366	494.55	153,947
19					295.37	53,989					295.37	53,989	412.04	114,669
20上					509.21	90,309					509.21	90,309	656.54	166,356
合計	5.30	1,172	22.21	2,765	12,249.32	2,062,714			43.58	5,687	12,320.41	2,072,338	39,613.90	13,783,566

伐採跡地		未立木地		更新困難地		竹林		特殊林		その他計		総合計	
面積	蓄積	面積	蓄積	面積	蓄積	面積	蓄積(束)	面積	蓄積	面積	蓄積	面積	蓄積
70.87		141.34		99.06		324.08	337,867	9.27		644.62		40,258.52	13,783,566

齡級別林種樹種別森林資源構成表

森林計画区		地域	市町村		単位 面積:ha 蓄積:m³(竹:束)									
球磨川		八代	八代市											
林種	人工林													
樹種	スギ		ヒノキ		マツ		クスギ		その他針葉樹		その他広葉樹		計	
齡級	面積	蓄積	面積	蓄積	面積	蓄積	面積	蓄積	面積	蓄積	面積	蓄積	面積	蓄積
1	188.87		7.01				0.38				1.03		197.29	
2	419.47		17.38				8.48	401			17.12	350	462.45	751
3	283.18	11,193	85.15	3,101			20.88	1,581			3.50	157	392.71	16,032
4	195.81	16,119	88.07	6,009			14.67	1,432			19.97	1,639	318.52	25,199
5	128.59	16,747	118.89	12,455			54.09	6,076	2.96	343	34.54	3,677	339.07	39,298
6	134.85	25,818	188.69	30,100			23.97	2,896			30.68	3,742	378.19	62,556
7	93.31	24,353	306.35	71,549			13.16	1,758	0.13	25	11.74	1,617	424.69	99,302
8	142.49	47,469	259.06	76,597			53.52	7,572			1.72	246	456.79	131,884
9	478.21	182,645	604.27	214,844			20.50	3,001					1,102.98	400,490
10	1,025.47	433,460	1,144.52	451,267			8.28	1,277			1.37	218	2,179.64	886,222
11	2,018.88	917,722	2,208.83	920,429	12.05	2,995	7.16	1,124			21.71	3,539	4,268.63	1,845,809
12	2,952.09	1,417,949	1,715.15	768,724	59.68	15,434	4.66	707			2.68	447	4,734.26	2,203,261
13	3,780.42	1,881,967	1,118.23	527,871	136.63	35,924	3.75	610	2.93	803	0.09	15	5,042.05	2,447,190
14	2,772.01	1,421,269	580.87	283,836	86.21	23,085	1.43	235	0.69	193			3,441.21	1,728,618
15	1,495.73	783,155	220.03	107,648	39.17	10,963					2.34	414	1,757.27	902,180
16	684.11	361,758	152.97	75,365	12.39	3,490					2.70	483	852.17	441,096
17	259.35	138,215	100.66	49,701	1.67	458					0.60	109	362.28	188,483
18	121.51	65,307	68.04	34,139	0.57	166			0.40	116			190.52	99,728
19	80.63	43,357	35.87	17,263	0.06	18							116.56	60,638
20上	91.68	49,257	54.87	26,403									146.55	75,660
合計	17,346.66	7,837,760	9,074.91	3,677,301	348.43	92,533	234.93	28,670	7.11	1,480	151.79	16,653	27,163.83	11,654,397

林種	天然林												人天合計	
樹種	マツ		クスギ		広葉樹		その他針葉樹		その他広葉樹		計		合計	
齡級	面積	蓄積	面積	蓄積	面積	蓄積	面積	蓄積	面積	蓄積	面積	蓄積	面積	蓄積
1													197.29	
2			5.36	177	20.61	680					25.97	857	488.42	1,608
3					27.62	1,402			0.06	3	27.68	1,405	420.39	17,437
4					60.94	5,311					60.94	5,311	379.46	30,510
5					44.90	4,744			28.22	3,271	73.12	8,015	412.19	47,313
6	1.24	181	0.14	17	38.10	4,715					39.48	4,913	417.67	67,469
7					3.09	417			0.15	21	3.24	438	427.93	99,740
8			0.26	37	648.26	93,953					648.52	93,990	1,105.31	225,874
9			0.80	117	269.53	41,520			6.47	998	276.80	42,635	1,379.78	443,125
10			2.12	327	245.26	38,988					247.38	39,315	2,427.02	925,537
11			0.52	82	707.70	115,468			2.90	472	711.12	116,022	4,979.75	1,961,831
12	2.37	632	1.45	234	941.92	156,584					945.74	157,450	5,680.00	2,360,711
13	0.49	79	5.26	860	2,591.00	436,895			1.08	184	2,597.83	438,018	7,639.88	2,885,208
14	0.14	39	3.12	451	2,259.19	388,084			0.50	60	2,262.95	388,634	5,704.16	2,117,252
15	0.36	41	1.59	201	1,706.02	299,345			2.75	478	1,710.72	300,065	3,467.99	1,202,245
16	0.70	200	0.37	62	827.89	144,317			0.64	114	829.60	144,693	1,681.77	585,789
17			0.45	75	659.86	117,947					660.31	118,022	1,022.59	306,505
18					301.38	53,224					301.38	53,224	491.90	152,952
19					294.97	53,915					294.97	53,915	411.53	114,553
20上					509.21	90,309					509.21	90,309	655.76	165,969
合計	5.30	1,172	21.44	2,640	12,157.45	2,047,818			42.77	5,601	12,226.96	2,057,231	39,390.79	13,711,628

伐採跡地		未立木地		更新困難地		竹林		特殊林		その他計		総合計	
面積	蓄積	面積	蓄積	面積	蓄積	面積	蓄積(束)	面積	蓄積	面積	蓄積	面積	蓄積
70.87		139.59		99.06		299.83	312,035	9.27		618.62		40,009.41	13,711,628

齡級別林種樹種別森林資源構成表

森林計画区		地域		市町村		単位 面積:ha 蓄積:m³(竹:束)													
球磨川		八代		氷川町															
林種	人工林																		
樹種	スギ		ヒノキ		マツ		クスギ		その他針葉樹		その他広葉樹		計						
齡級	面積	蓄積	面積	蓄積	面積	蓄積	面積	蓄積	面積	蓄積	面積	蓄積	面積	蓄積					
1																			
2																			
3																			
4																			
5	1.25	163					0.30	34			0.29	33	1.84	230					
6			0.15	26									0.15	26					
7																			
8	1.61	558	0.64	171									2.25	729					
9	0.15	60											0.15	60					
10	1.18	497	2.84	871									4.02	1,368					
11	5.10	2,331	10.30	3,403									15.40	5,734					
12	8.83	4,258	8.65	2,988									17.48	7,246					
13	19.81	9,845	10.06	3,601									29.87	13,446					
14	18.44	9,390	4.57	1,677									23.01	11,067					
15	9.89	5,158	2.93	1,091									12.82	6,249					
16	9.73	5,101	2.39	893									12.12	5,994					
17	5.11	2,385	2.68	1,015									7.79	3,400					
18	0.90	484	0.97	369									1.87	853					
19			0.11	42									0.11	42					
20上	0.62	326	0.16	61									0.78	387					
合計	82.62	40,556	46.45	16,208			0.30	34			0.29	33	129.66	56,831					

林種	天然林												人天合計	
樹種	マツ		クスギ		広葉樹		その他針葉樹		その他広葉樹		計		合計	
齡級	面積	蓄積	面積	蓄積	面積	蓄積	面積	蓄積	面積	蓄積	面積	蓄積	面積	蓄積
1														
2														
3														
4					0.87	81					0.87	81	0.87	81
5									0.81	86	0.81	86	2.65	316
6													0.15	26
7														
8													2.25	729
9					0.30	32					0.30	32	0.45	92
10													4.02	1,368
11			0.52	83	1.29	213					1.81	296	17.21	6,030
12					5.46	911					5.46	911	22.94	8,157
13			0.16	26	26.77	4,148					26.93	4,174	56.80	17,620
14			0.09	16	33.18	5,401					33.27	5,417	56.28	16,484
15					14.31	2,446					14.31	2,446	27.13	8,695
16					5.77	952					5.77	952	17.89	6,946
17					2.74	496					2.74	496	10.53	3,896
18					0.78	142					0.78	142	2.65	995
19					0.40	74					0.40	74	0.51	116
20上													0.78	387
合計			0.77	125	91.87	14,896			0.81	86	93.45	15,107	223.11	71,938

伐採跡地		未立木地		更新困難地		竹林		特殊林		その他計		総合計	
面積	蓄積	面積	蓄積	面積	蓄積	面積	蓄積(束)	面積	蓄積	面積	蓄積	面積	蓄積
		1.75				24.25	25,832			26.00		249.11	71,938

齡級別林種樹種別森林資源構成表

森林計画区		地域		市町村		単位 面積:ha 蓄積:m³(竹:束)													
球磨川		芦北		***															
林種	人工林																		
樹種	スギ		ヒノキ		マツ		クスギ		その他針葉樹		その他広葉樹		計						
齡級	面積	蓄積	面積	蓄積	面積	蓄積	面積	蓄積	面積	蓄積	面積	蓄積	面積	蓄積					
1	278.70		68.55				12.60		1.85		30.55		392.25						
2	330.98		58.74				5.92	213	0.08		5.66	153	401.38	366					
3	106.78	4,535	25.76	1,431			1.33	96			12.59	580	146.46	6,642					
4	164.74	16,961	102.99	10,100	5.84	522	16.10	1,522	0.81	75	10.91	991	301.39	30,171					
5	138.29	21,702	200.57	28,636	14.46	1,825	16.01	1,781	1.87	250	72.23	7,732	443.43	61,926					
6	139.39	30,006	282.96	54,222	0.34	67	23.14	2,866	0.37	77	17.06	2,122	463.26	89,360					
7	114.58	34,165	454.87	108,435			16.62	2,201	0.11	20	4.71	645	590.89	145,466					
8	130.79	48,569	456.63	122,008			43.99	6,096	0.01	3	1.12	161	632.54	176,837					
9	374.36	160,645	941.31	287,428	0.26	67	47.84	7,015			2.21	298	1,365.98	455,453					
10	754.13	358,544	2,703.12	908,986	1.29	268	23.49	3,558			13.51	1,284	3,495.54	1,272,640					
11	959.84	499,046	2,670.76	978,584	0.68	177	6.91	1,062			0.51	83	3,638.70	1,478,952					
12	1,426.31	784,002	1,713.29	677,218	7.88	2,097	5.96	940					3,153.44	1,464,257					
13	1,456.40	848,237	1,101.50	470,241	27.44	8,045	2.19	357	0.02	7	0.71	120	2,588.26	1,327,007					
14	1,358.59	816,782	596.63	265,078	21.93	5,456	5.12	795					1,982.27	1,088,111					
15	843.14	530,603	335.60	154,838	10.07	3,137	0.99	164					1,189.80	688,742					
16	384.95	247,708	151.97	71,015	2.28	574	0.16	27					539.36	319,324					
17	270.25	181,505	168.52	80,767	1.62	448	0.07	12					440.46	262,732					
18	172.88	115,944	105.95	50,936	1.07	373							279.90	167,253					
19	84.51	54,980	50.86	24,657	0.06	23							135.43	79,660					
20上	122.80	81,150	65.71	31,957									188.51	113,107					
合計	9,612.41	4,835,084	12,256.29	4,326,537	95.22	23,079	228.44	28,705	5.12	432	171.77	14,169	22,369.25	9,228,006					

林種	天然林												人天合計	
樹種	マツ		クスギ		広葉樹		その他針葉樹		その他広葉樹		計		合計	
齡級	面積	蓄積	面積	蓄積	面積	蓄積	面積	蓄積	面積	蓄積	面積	蓄積	面積	蓄積
1			0.10		4.33				0.52		4.95		397.20	
2					37.47	1,238			0.38	6	37.85	1,244	439.23	1,610
3					124.75	6,225					124.75	6,225	271.21	12,867
4			3.13	319	86.20	7,838					89.33	8,157	390.72	38,328
5	0.13	21			131.64	14,228			0.36	42	132.13	14,291	575.56	76,217
6					120.15	14,908					120.15	14,908	583.41	104,268
7					127.47	17,129					127.47	17,129	718.36	162,595
8	3.00	771	0.51	73	222.41	31,126					225.92	31,970	858.46	208,807
9			0.34	51	305.05	46,569					305.39	46,620	1,671.37	502,073
10	0.40	118	1.96	302	396.99	61,916					399.35	62,336	3,894.89	1,334,976
11			2.94	454	209.10	31,396					212.04	31,850	3,850.74	1,510,802
12			2.69	432	706.44	109,468			0.01	2	709.14	109,902	3,862.58	1,574,159
13	0.92	316	2.18	356	894.04	140,826			0.07	12	897.21	141,510	3,485.47	1,468,517
14	0.39	137	1.16	186	940.21	154,836					941.76	155,159	2,924.03	1,243,270
15			3.46	553	533.00	89,954					536.46	90,507	1,726.26	779,249
16					224.03	39,318					224.03	39,318	763.39	358,642
17					128.43	22,656					128.43	22,656	568.89	285,388
18					53.85	9,215					53.85	9,215	333.75	176,468
19					19.08	3,355					19.08	3,355	154.51	83,015
20上					10.12	1,803			2.47	459	12.59	2,262	201.10	115,369
合計	4.84	1,363	18.47	2,726	5,274.76	804,004			3.81	521	5,301.88	808,614	27,671.13	10,036,620

伐採跡地		未立木地		更新困難地		竹林		特殊林		その他計		総合計	
面積	蓄積	面積	蓄積	面積	蓄積	面積	蓄積(束)	面積	蓄積	面積	蓄積	面積	蓄積
105.16		105.49		23.96		297.52	319,356	3.91		536.04		28,207.17	10,036,620

齡級別林種樹種別森林資源構成表

森林計画区		地域	市町村		単位 面積:ha 蓄積:m³(竹:束)													
球磨川		芦北	水俣市		人工林													
林種	人工林																	
樹種	スギ		ヒノキ		マツ		クスギ		その他針葉樹		その他広葉樹		計					
齡級	面積	蓄積	面積	蓄積	面積	蓄積	面積	蓄積	面積	蓄積	面積	蓄積	面積	蓄積				
1	209.58		59.61				0.60		1.85		6.52		278.16					
2	218.25		48.94				1.00	32	0.08		1.18	19	269.45	51				
3	67.48	3,418	24.47	1,370			1.33	96			0.76	51	94.04	4,935				
4	123.46	13,320	58.04	6,072	0.05	5	15.05	1,416	0.81	75	5.23	456	202.64	21,344				
5	55.86	8,976	93.44	13,658			7.88	869	1.84	246	41.15	4,388	200.17	28,137				
6	45.56	10,639	95.34	20,810			13.21	1,631	0.37	77	8.30	1,056	162.78	34,213				
7	30.45	9,696	97.39	25,567			3.29	430			1.36	188	132.49	35,881				
8	43.96	18,029	76.99	23,683			7.02	978	0.01	3	0.99	142	128.97	42,835				
9	134.83	63,947	173.78	60,157			7.49	1,084					316.10	125,188				
10	288.66	150,941	541.21	201,165			0.95	147			13.49	1,281	844.31	353,534				
11	377.24	210,885	588.98	235,216	0.03	10	0.01	2					966.26	446,113				
12	629.03	374,981	704.76	299,682	2.47	732	0.73	118					1,336.99	675,513				
13	691.59	433,500	753.84	336,402	15.78	4,914	0.09	15	0.02	7			1,461.32	774,838				
14	644.28	419,428	374.44	174,269	7.75	2,628	0.64	105					1,027.11	596,430				
15	426.35	286,407	213.32	102,917	6.41	2,267							646.08	391,591				
16	179.37	123,648	87.57	43,544	1.13	416							268.07	167,608				
17	150.78	106,552	107.75	54,701	1.19	358							259.72	161,611				
18	83.14	59,520	50.83	26,178									133.97	85,698				
19	24.65	17,762	17.59	9,112	0.06	23							42.30	26,897				
20上	40.07	29,172	26.31	13,787									66.38	42,959				
合計	4,464.59	2,340,821	4,194.60	1,648,290	34.87	11,353	59.29	6,923	4.98	408	78.98	7,581	8,837.31	4,015,376				

林種	天然林												人天合計	
樹種	マツ		クスギ		広葉樹		その他針葉樹		その他広葉樹		計		合計	
齡級	面積	蓄積	面積	蓄積	面積	蓄積	面積	蓄積	面積	蓄積	面積	蓄積	面積	蓄積
1			0.10		3.25				0.18		3.53		281.69	
2					25.10	825			0.38	6	25.48	831	294.93	882
3					110.25	5,524					110.25	5,524	204.29	10,459
4					58.05	5,303					58.05	5,303	260.69	26,647
5					57.86	6,310			0.36	42	58.22	6,352	258.39	34,489
6					91.33	11,391					91.33	11,391	254.11	45,604
7					116.68	15,622					116.68	15,622	249.17	51,503
8	3.00	771	0.51	73	68.75	9,903					72.26	10,747	201.23	53,582
9					17.08	2,634					17.08	2,634	333.18	127,822
10			1.51	232	33.61	5,282					35.12	5,514	879.43	359,048
11			0.94	148	8.10	1,313					9.04	1,461	975.30	447,574
12			2.46	395	54.20	9,021					56.66	9,416	1,393.65	684,929
13	0.92	316	0.09	15	165.36	27,914					166.37	28,245	1,627.69	803,083
14	0.39	137			181.03	31,144					181.42	31,281	1,208.53	627,711
15					116.35	20,065					116.35	20,065	762.43	411,656
16					43.86	7,858					43.86	7,858	311.93	175,466
17					18.73	3,392					18.73	3,392	278.45	165,003
18					5.40	989					5.40	989	139.37	86,687
19					5.78	1,070					5.78	1,070	48.08	27,967
20上					3.03	563					3.03	563	69.41	43,522
合計	4.31	1,224	5.61	863	1,183.80	166,123			0.92	48	1,194.64	168,258	10,031.95	4,183,634

伐採跡地		未立木地		更新困難地		竹林		特殊林		その他計		総合計	
面積	蓄積	面積	蓄積	面積	蓄積	面積	蓄積(束)	面積	蓄積	面積	蓄積	面積	蓄積
74.51		28.89		14.19		149.15	159,406	1.04		267.78		10,299.73	4,183,634

齡級別林種樹種別森林資源構成表

森林計画区		地域		市町村		単位 面積:ha 蓄積:m³(竹:束)													
球磨川		芦北		芦北町															
林種	人工林																		
樹種	スギ		ヒノキ		マツ		クスギ		その他針葉樹		その他広葉樹		計						
齡級	面積	蓄積	面積	蓄積	面積	蓄積	面積	蓄積	面積	蓄積	面積	蓄積	面積	蓄積					
1	65.50		8.94				11.32				24.03		109.79						
2	102.23		9.80				4.92	181			4.48	134	121.43	315					
3	39.30	1,117	1.29	61							11.83	529	52.42	1,707					
4	40.33	3,519	42.48	3,738	5.79	517	1.05	106			4.13	385	93.78	8,265					
5	55.87	8,243	63.63	8,287	14.45	1,824	5.26	586			20.31	2,209	159.52	21,149					
6	76.77	15,299	173.91	30,453	0.34	67	5.80	719			8.51	1,056	265.33	47,594					
7	62.88	17,612	333.96	76,607			9.07	1,203			2.98	408	408.89	95,830					
8	77.53	26,602	369.03	94,971			36.41	5,038			0.13	19	483.10	126,630					
9	232.43	93,321	760.96	224,975	0.26	67	39.74	5,840			0.77	120	1,034.16	324,323					
10	407.32	177,198	2,005.39	648,465	1.29	268	22.54	3,411			0.02	3	2,436.56	829,345					
11	481.71	231,773	1,756.76	613,372	0.65	167	6.90	1,060			0.51	83	2,246.53	846,455					
12	707.67	355,576	889.43	326,977	4.96	1,216	5.22	820					1,607.28	684,589					
13	637.79	335,116	307.07	115,697	10.33	2,676	2.10	342			0.71	120	958.00	453,951					
14	621.82	337,220	194.98	78,112	14.18	2,828	4.48	690					835.46	418,850					
15	335.71	189,712	88.19	35,462	2.83	660	0.99	164					427.72	225,998					
16	145.36	82,446	56.37	23,523	1.15	158	0.16	27					203.04	106,154					
17	86.17	51,418	55.10	23,188	0.27	30	0.07	12					141.61	74,648					
18	69.98	42,282	51.78	23,039	0.36	105							122.12	65,426					
19	50.99	30,804	30.69	14,204									81.68	45,008					
20上	62.26	37,075	33.47	15,072									95.73	52,147					
合計	4,359.62	2,036,333	7,233.23	2,356,203	56.86	10,583	156.03	20,199			78.41	5,066	11,884.15	4,428,384					

林種	天然林												人天合計	
樹種	マツ		クスギ		広葉樹		その他針葉樹		その他広葉樹		計		合計	
齡級	面積	蓄積	面積	蓄積	面積	蓄積	面積	蓄積	面積	蓄積	面積	蓄積	面積	蓄積
1					1.08				0.34		1.42		111.21	
2					12.15	407					12.15	407	133.58	722
3					14.50	701					14.50	701	66.92	2,408
4			3.13	319	28.15	2,535					31.28	2,854	125.06	11,119
5					73.78	7,918					73.78	7,918	233.30	29,067
6					28.53	3,488					28.53	3,488	293.86	51,082
7					10.79	1,507					10.79	1,507	419.68	97,337
8					153.66	21,223					153.66	21,223	636.76	147,853
9			0.34	51	42.44	6,519					42.78	6,570	1,076.94	330,893
10	0.40	118	0.45	70	357.98	55,860					358.83	56,048	2,795.39	885,393
11			1.60	252	178.24	26,956					179.84	27,208	2,426.37	873,663
12			0.23	37	593.45	92,332			0.01	2	593.69	92,371	2,200.97	776,960
13			2.09	341	686.39	106,533			0.07	12	688.55	106,886	1,646.55	560,837
14			1.16	186	720.82	117,418					721.98	117,604	1,557.44	536,454
15			3.46	553	379.75	63,630					383.21	64,183	810.93	290,181
16					160.75	28,039					160.75	28,039	363.79	134,193
17					94.23	16,464					94.23	16,464	235.84	91,112
18					41.12	6,901					41.12	6,901	163.24	72,327
19					11.22	1,910					11.22	1,910	92.90	46,918
20上					6.16	1,067			2.47	459	8.63	1,526	104.36	53,673
合計	0.40	118	12.46	1,809	3,595.19	561,408			2.89	473	3,610.94	563,808	15,495.09	4,992,192

伐採跡地		未立木地		更新困難地		竹林		特殊林		その他計		総合計	
面積	蓄積	面積	蓄積	面積	蓄積	面積	蓄積(束)	面積	蓄積	面積	蓄積	面積	蓄積
30.65		68.38		8.12		144.21	155,567	1.96		253.32		15,748.41	4,992,192

齡級別林種樹種別森林資源構成表

森林計画区		地域		市町村		単位 面積:ha 蓄積:m³(竹:束)													
球磨川		芦北		津奈木町															
林種	人工林																		
樹種	スギ		ヒノキ		マツ		クスギ		その他針葉樹		その他広葉樹		計						
齡級	面積	蓄積	面積	蓄積	面積	蓄積	面積	蓄積	面積	蓄積	面積	蓄積	面積	蓄積					
1	3.62						0.68							4.30					
2	10.50													10.50					
3																			
4	0.95	122	2.47	290							1.55	150	4.97	562					
5	26.56	4,483	43.50	6,691	0.01	1	2.87	326	0.03	4	10.77	1,135	83.74	12,640					
6	17.06	4,068	13.71	2,959			4.13	516			0.25	10	35.15	7,553					
7	21.25	6,857	23.52	6,261			4.26	568	0.11	20	0.37	49	49.51	13,755					
8	9.30	3,938	10.61	3,354			0.56	80					20.47	7,372					
9	7.10	3,377	6.57	2,296			0.61	91			1.44	178	15.72	5,942					
10	58.15	30,405	156.52	59,356									214.67	89,761					
11	100.89	56,388	325.02	129,996									425.91	186,384					
12	89.61	53,445	119.10	50,559	0.45	149	0.01	2					209.17	104,155					
13	127.02	79,621	40.59	18,142	1.33	455							168.94	98,218					
14	92.49	60,134	27.21	12,697									119.70	72,831					
15	81.08	54,484	34.09	16,459	0.83	210							116.00	71,153					
16	60.22	41,614	8.03	3,948									68.25	45,562					
17	33.30	23,535	5.67	2,878	0.16	60							39.13	26,473					
18	19.76	14,142	3.34	1,719	0.71	268							23.81	16,129					
19	8.87	6,414	2.58	1,341									11.45	7,755					
20上	20.47	14,903	5.93	3,098									26.40	18,001					
合計	788.20	457,930	828.46	322,044	3.49	1,143	13.12	1,583	0.14	24	14.38	1,522	1,647.79	784,246					

林種	天然林												人天合計	
樹種	マツ		クスギ		広葉樹		その他針葉樹		その他広葉樹		計		合計	
齡級	面積	蓄積	面積	蓄積	面積	蓄積	面積	蓄積	面積	蓄積	面積	蓄積	面積	蓄積
1														4.30
2					0.22	6					0.22	6	10.72	6
3														
4													4.97	562
5	0.13	21									0.13	21	83.87	12,661
6					0.29	29					0.29	29	35.44	7,582
7													49.51	13,755
8													20.47	7,372
9					245.53	37,416					245.53	37,416	261.25	43,358
10					5.40	774					5.40	774	220.07	90,535
11			0.40	54	22.76	3,127					23.16	3,181	449.07	189,565
12					58.79	8,115					58.79	8,115	267.96	112,270
13					42.29	6,379					42.29	6,379	211.23	104,597
14					38.36	6,274					38.36	6,274	158.06	79,105
15					36.90	6,259					36.90	6,259	152.90	77,412
16					19.42	3,421					19.42	3,421	87.67	48,983
17					15.47	2,800					15.47	2,800	54.60	29,273
18					7.33	1,325					7.33	1,325	31.14	17,454
19					2.08	375					2.08	375	13.53	8,130
20上					0.93	173					0.93	173	27.33	18,174
合計	0.13	21	0.40	54	495.77	76,473					496.30	76,548	2,144.09	860,794

伐採跡地		未立木地		更新困難地		竹林		特殊林		その他計		総合計	
面積	蓄積	面積	蓄積	面積	蓄積	面積	蓄積(束)	面積	蓄積	面積	蓄積	面積	蓄積
		8.22		1.65		4.16	4,383	0.91		14.94		2,159.03	860,794

齡級別林種樹種別森林資源構成表

森林計画区		地域	市町村		単位 面積:ha 蓄積:m³(竹:束)									
球磨川		球磨	***											
林種	人工林													
樹種	スギ		ヒノキ		マツ		クスギ		その他針葉樹		その他広葉樹		計	
齡級	面積	蓄積	面積	蓄積	面積	蓄積	面積	蓄積	面積	蓄積	面積	蓄積	面積	蓄積
1	830.62		85.43		0.22		6.05		0.48		42.22		965.02	
2	2,056.44		189.87				12.26	974	0.98		91.54	2,625	2,351.09	3,599
3	1,283.26	50,162	279.69	10,800	0.18	9	19.36	2,422	2.80	130	159.91	8,631	1,745.20	72,154
4	951.91	77,000	915.94	71,188	0.94	82	50.62	8,058	2.40	172	123.22	11,101	2,045.03	167,601
5	413.87	57,550	1,024.91	128,152	1.13	146	36.02	6,382	1.77	189	119.39	14,342	1,597.09	206,761
6	439.32	93,375	689.75	130,794	3.45	511	46.35	8,461	12.07	1,948	130.59	17,635	1,321.53	252,724
7	407.59	120,866	1,189.47	334,978	0.36	69	91.21	19,229	8.46	1,591	100.10	16,069	1,797.19	492,802
8	743.67	277,715	1,125.38	390,982	2.15	396	461.90	102,900			18.12	3,143	2,351.22	775,136
9	2,162.71	924,930	2,157.50	878,360	0.86	200	416.91	96,145			14.75	2,774	4,752.73	1,902,409
10	3,310.60	1,551,295	3,572.19	1,613,062	1.73	419	291.29	68,931			6.64	1,339	7,182.45	3,235,046
11	4,044.39	2,069,083	6,008.73	2,922,307	47.04	12,111	200.30	48,394					10,300.46	5,051,895
12	4,929.10	2,639,348	5,407.19	2,811,423	363.51	95,967	156.74	38,106			4.39	935	10,860.93	5,585,779
13	5,181.72	2,946,617	3,603.41	1,984,239	1,355.11	376,752	107.79	26,417	0.77	215	0.13	28	10,248.93	5,334,268
14	3,578.87	2,119,705	2,187.80	1,257,872	464.93	133,473	53.37	13,341	1.36	393	2.20	492	6,288.53	3,525,276
15	1,676.96	1,029,992	717.54	426,628	205.56	60,902	30.84	7,777			0.05	11	2,630.95	1,525,310
16	608.66	382,127	205.58	125,385	27.24	8,036	20.81	5,310					862.29	520,858
17	285.38	182,385	109.58	68,107	13.66	3,871	11.76	3,022			0.02	5	420.40	257,390
18	104.67	67,449	110.59	69,212	7.61	2,236	9.19	2,388			20.32	4,937	252.38	146,222
19	150.63	98,032	133.83	84,219	5.08	1,356	3.52	921	1.15	367	1.15	283	295.36	185,178
20上	247.63	162,085	172.13	109,557	24.80	8,013	0.57	151			61.51	15,314	506.64	295,120
合計	33,408.00	14,849,716	29,886.51	13,417,265	2,525.56	704,549	2,026.86	459,329	32.24	5,005	896.25	99,664	68,775.42	29,535,528

林種	天然林												人天合計	
樹種	マツ		クスギ		広葉樹		その他針葉樹		その他広葉樹		計		合計	
齡級	面積	蓄積	面積	蓄積	面積	蓄積	面積	蓄積	面積	蓄積	面積	蓄積	面積	蓄積
1					15.57				3.08		18.65		983.67	
2			0.27	25	139.60	5,090			12.84	120	152.71	5,235	2,503.80	8,834
3			7.70	824	354.80	19,160			0.37	24	362.87	20,008	2,108.07	92,162
4			3.21	488	550.42	52,504			2.54	237	556.17	53,229	2,601.20	220,830
5			2.07	352	496.65	60,060			0.01	1	498.73	60,413	2,095.82	267,174
6			2.46	462	260.62	35,593			70.13	9,362	333.21	45,417	1,654.74	298,141
7			26.12	5,522	114.59	18,559					140.71	24,081	1,937.90	516,883
8			13.76	3,035	255.52	44,372			0.65	113	269.93	47,520	2,621.15	822,656
9	1.25	286	4.62	1,076	190.94	35,936			4.49	872	201.30	38,170	4,954.03	1,940,579
10	1.76	364	5.68	1,350	447.60	86,052			0.83	170	455.87	87,936	7,638.32	3,322,982
11	1.10	187	10.57	2,559	1,515.10	312,382					1,526.77	315,128	11,827.23	5,367,023
12	29.51	7,148	7.52	1,843	2,509.50	525,594	1.97	530			2,548.50	535,115	13,409.43	6,120,894
13	40.19	11,059	8.03	1,981	4,833.37	1,035,036	0.40	112	3.62	789	4,885.61	1,048,977	15,134.54	6,383,245
14	95.97	27,482	9.00	2,260	5,674.91	1,222,382	0.41	118	11.67	2,602	5,791.96	1,254,844	12,080.49	4,780,120
15	32.07	9,532	6.62	1,668	4,481.10	1,001,484	1.78	532	6.24	1,423	4,527.81	1,014,639	7,158.76	2,539,949
16	44.55	13,099	2.77	707	2,521.92	579,327	0.54	145	2.55	595	2,572.33	593,873	3,434.62	1,114,731
17	25.00	7,724	3.95	1,014	1,753.32	411,676	5.32	1,644	1.77	421	1,789.36	422,479	2,209.76	679,869
18	34.13	10,552	3.87	1,006	1,610.60	388,858			0.95	231	1,649.55	400,647	1,901.93	546,869
19	24.54	7,324	0.32	83	626.55	153,438	1.13	361	0.27	66	652.81	161,272	948.17	346,450
20上	77.11	24,985			929.41	229,400	24.68	7,996			1,031.20	262,381	1,537.84	557,501
合計	407.18	119,742	118.54	26,255	29,282.09	6,216,903	36.23	11,438	122.01	17,026	29,966.05	6,391,364	98,741.47	35,926,892

伐採跡地		未立木地		更新困難地		竹林		特殊林		その他計		総合計	
面積	蓄積	面積	蓄積	面積	蓄積	面積	蓄積(束)	面積	蓄積	面積	蓄積	面積	蓄積
311.68		732.04		407.65		1,801.04	1,513,237	39.02		3,291.43		102,032.90	35,926,892

齡級別林種樹種別森林資源構成表

森林計画区		地域		市町村		単位 面積:ha 蓄積:m³(竹:束)													
球磨川		球磨		人吉市															
林種	人工林																		
樹種	スギ		ヒノキ		マツ		クスギ		その他針葉樹		その他広葉樹		計						
齡級	面積	蓄積	面積	蓄積	面積	蓄積	面積	蓄積	面積	蓄積	面積	蓄積	面積	蓄積					
1	79.73		7.03		0.22		0.09				4.69		91.76						
2	373.58		18.01								12.68	329	404.27	329					
3	130.42	5,156	23.08	867					2.01	105	1.35	98	156.86	6,226					
4	236.49	20,465	132.89	10,618			5.94	973			6.56	637	381.88	32,693					
5	167.28	22,959	154.66	18,854			6.26	1,113			77.36	9,401	405.56	52,327					
6	84.91	16,931	97.15	18,444			13.82	2,685	0.43	63	74.11	10,074	270.42	48,197					
7	22.75	6,902	130.73	36,519	0.31	60	17.82	3,751	4.71	916	10.44	1,695	186.76	49,843					
8	53.91	20,231	70.92	24,231			51.24	11,433			0.31	53	176.38	55,948					
9	157.25	66,670	171.57	70,011			64.10	14,858					392.92	151,539					
10	225.72	105,418	315.87	142,582			55.70	13,175					597.29	261,175					
11	201.99	102,172	603.08	293,636	2.88	746	39.97	9,673					847.92	406,227					
12	413.54	223,564	651.80	339,692	58.28	15,675	31.29	7,666					1,154.91	586,597					
13	498.47	284,376	617.27	340,286	103.63	28,915	8.75	2,159					1,228.12	655,736					
14	379.60	225,391	420.07	240,101	27.04	7,791	8.68	2,173	1.36	393			836.75	475,849					
15	119.67	73,707	94.75	56,584	3.29	985	1.08	273			0.05	11	218.84	131,560					
16	64.04	40,054	45.15	27,619	1.05	318	1.49	381					111.73	68,372					
17	38.44	24,598	9.90	6,135	0.48	148	0.87	223			0.02	5	49.71	31,109					
18	14.51	9,371	10.43	6,540	0.27	85	0.26	67					25.47	16,063					
19	13.00	8,438	13.00	7,937	0.31	99							26.31	16,474					
20上	28.24	18,526	19.07	12,145	0.10	32	0.57	151					47.98	30,854					
合計	3,303.54	1,274,929	3,606.43	1,652,801	197.86	54,854	307.93	70,754	8.51	1,477	187.57	22,303	7,611.84	3,077,118					

林種	天然林												人天合計	
樹種	マツ		クスギ		広葉樹		その他針葉樹		その他広葉樹		計		合計	
齡級	面積	蓄積	面積	蓄積	面積	蓄積	面積	蓄積	面積	蓄積	面積	蓄積	面積	蓄積
1					4.07						4.07		95.83	
2					0.61	22					0.61	22	404.88	351
3					71.83	3,570					71.83	3,570	228.69	9,796
4					11.62	1,069					11.62	1,069	393.50	33,762
5				1.91	324	16.71	2,046				18.62	2,370	424.18	54,697
6					2.97	412					2.97	412	273.39	48,609
7				11.38	2,459	9.74	1,530				21.12	3,989	207.88	53,832
8				3.90	874	2.00	348				5.90	1,222	182.28	57,170
9					1.50	290					1.50	290	394.42	151,829
10				0.11	26	41.79	8,468				41.90	8,494	639.19	269,669
11				1.49	361	147.01	30,571				148.50	30,932	996.42	437,159
12	0.53	143	1.52	372	200.45	42,287					202.50	42,802	1,357.41	629,399
13	0.76	212	0.46	114	401.18	87,239					402.40	87,565	1,630.52	743,301
14					549.54	119,942			2.32	517	551.86	120,459	1,388.61	596,308
15	0.07	21	0.17	43	315.55	69,993					315.79	70,057	534.63	201,617
16	0.24	73			101.27	23,243					101.51	23,316	213.24	91,688
17	0.33	101			36.40	8,667					36.73	8,768	86.44	39,877
18					37.38	8,204					37.38	8,204	62.85	24,267
19					14.83	3,646					14.83	3,646	41.14	20,120
20上	2.22	721			41.93	10,386	9.66	3,130			53.81	14,237	101.79	45,091
合計	4.15	1,271	20.94	4,573	2,008.38	421,933	9.66	3,130	2.32	517	2,045.45	431,424	9,657.29	3,508,542

伐採跡地		未立木地		更新困難地		竹林		特殊林		その他計		総合計	
面積	蓄積	面積	蓄積	面積	蓄積	面積	蓄積(束)	面積	蓄積	面積	蓄積	面積	蓄積
55.59		72.98		29.12		263.25	248,453			420.94		10,078.23	3,508,542

齡級別林種樹種別森林資源構成表

森林計画区		地域		市町村		単位 面積:ha 蓄積:m³(竹:束)													
球磨川		球磨		錦町															
林種	人工林																		
樹種	スギ		ヒノキ		マツ		クスギ		その他針葉樹		その他広葉樹		計						
齡級	面積	蓄積	面積	蓄積	面積	蓄積	面積	蓄積	面積	蓄積	面積	蓄積	面積	蓄積					
1	1.57		1.12										2.69						
2	28.61										0.82	32	29.43	32					
3	4.65	131	3.62	161							4.86	356	13.13	648					
4	1.26	105	0.99	67			2.53	397			0.53	49	5.31	618					
5	0.46	71											0.46	71					
6	2.09	408	0.78	140							0.35	48	3.22	596					
7	1.11	327	32.86	9,090			4.36	905	0.88	160			39.21	10,482					
8	5.62	2,091	27.30	9,500			2.39	535					35.31	12,126					
9	81.38	34,665	97.77	39,675							0.43	82	179.58	74,422					
10	54.58	25,728	123.07	55,850			0.30	72					177.95	81,650					
11	45.16	22,771	252.06	122,763			0.56	136					297.78	145,670					
12	148.15	79,891	200.86	104,786	1.88	500	0.36	88					351.25	185,265					
13	205.67	117,401	237.98	131,397	56.30	15,706							499.95	264,504					
14	206.94	123,077	393.65	227,141	33.38	9,649							633.97	359,867					
15	61.96	37,798	54.75	32,317	6.22	1,866							122.93	71,981					
16	28.00	17,251	20.76	12,640	0.94	283							49.70	30,174					
17	10.44	6,646	6.74	4,192	0.32	98							17.50	10,936					
18	1.48	955	6.61	4,147	0.34	108							8.43	5,210					
19	1.48	968	5.51	3,481	0.04	12							7.03	4,461					
20上	8.11	5,323	9.71	6,181	1.05	340							18.87	11,844					
合計	898.72	475,607	1,476.14	763,528	100.47	28,562	10.50	2,133	0.88	160	6.99	567	2,493.70	1,270,557					

林種	天然林												人天合計	
樹種	マツ		クスギ		広葉樹		その他針葉樹		その他広葉樹		計		合計	
齡級	面積	蓄積	面積	蓄積	面積	蓄積	面積	蓄積	面積	蓄積	面積	蓄積	面積	蓄積
1													2.69	
2					1.37	43					1.37	43	30.80	75
3					3.32	183					3.32	183	16.45	831
4					6.10	568					6.10	568	11.41	1,186
5					1.72	211					1.72	211	2.18	282
6													3.22	596
7													39.21	10,482
8					3.79	648					3.79	648	39.10	12,774
9													179.58	74,422
10			0.11	26	7.07	1,419					7.18	1,445	185.13	83,095
11					15.04	3,125					15.04	3,125	312.82	148,795
12	0.32	86	0.15	37	27.61	5,847					28.08	5,970	379.33	191,235
13	0.55	153	0.87	213	71.37	15,536					72.79	15,902	572.74	280,406
14	2.21	640	0.20	52	73.06	16,230					75.47	16,922	709.44	376,789
15	1.08	323			200.81	45,384					201.89	45,707	324.82	117,688
16	0.15	46			53.54	12,256					53.69	12,302	103.39	42,476
17			0.20	51	23.29	5,542					23.49	5,593	40.99	16,529
18					13.87	3,340					13.87	3,340	22.30	8,550
19					8.99	2,209					8.99	2,209	16.02	6,670
20上					8.93	2,064					8.93	2,064	27.80	13,908
合計	4.31	1,248	1.53	379	519.88	114,605					525.72	116,232	3,019.42	1,386,789

伐採跡地		未立木地		更新困難地		竹林		特殊林		その他計		総合計	
面積	蓄積	面積	蓄積	面積	蓄積	面積	蓄積(束)	面積	蓄積	面積	蓄積	面積	蓄積
9.88		15.42		1.62		45.87	44,373	0.18		72.97		3,092.39	1,386,789

齡級別林種樹種別森林資源構成表

森林計画区		地域		市町村		単位 面積:ha 蓄積:m³(竹:束)													
球磨川		球磨		多良木町															
林種	人工林																		
樹種	スギ		ヒノキ		マツ		クスギ		その他針葉樹		その他広葉樹		計						
齡級	面積	蓄積	面積	蓄積	面積	蓄積	面積	蓄積	面積	蓄積	面積	蓄積	面積	蓄積					
1	43.70		10.62						0.48		2.71		57.51						
2	124.37		46.48				0.46	37	0.74		19.50	715	191.55	752					
3	169.25	6,320	21.14	631			2.60	296			33.40	1,645	226.39	8,892					
4	71.11	5,898	75.59	5,979			1.27	192	1.78	123	7.24	609	156.99	12,801					
5	22.05	2,997	90.47	11,697							4.35	526	116.87	15,220					
6	56.16	12,054	113.80	21,693			6.97	1,321			9.10	1,247	186.03	36,315					
7	57.58	17,388	184.99	52,611			6.06	1,270			4.24	669	252.87	71,938					
8	81.69	30,212	152.93	53,023	1.41	235	19.59	4,187			1.10	191	256.72	87,848					
9	180.82	78,084	169.40	69,290			15.46	3,266			3.45	662	369.13	151,302					
10	442.66	206,795	593.34	267,497			19.12	4,550			0.67	133	1,055.79	478,975					
11	498.00	251,309	956.07	464,791	4.28	1,035	37.83	9,073					1,496.18	726,208					
12	521.44	281,958	920.80	479,913	50.16	13,401	26.25	6,437			0.40	85	1,519.05	781,794					
13	371.41	211,755	394.88	217,750	232.32	64,043	38.93	9,617					1,037.54	503,165					
14	343.05	203,327	193.02	111,302	154.70	44,098	24.89	6,230					715.66	364,957					
15	152.65	92,964	47.24	28,218	26.65	7,501	11.05	2,785					237.59	131,468					
16	51.23	32,214	5.74	3,514	5.84	1,570	13.90	3,546					76.71	40,844					
17	47.74	30,593	7.98	4,943	6.05	1,518	4.83	1,241					66.60	38,295					
18	10.68	6,861	12.82	8,038	1.91	565	8.75	2,275					34.16	17,739					
19	52.59	34,236	34.89	22,050			3.52	921					91.00	57,207					
20上	40.76	26,737	28.52	18,165	0.27	70							69.55	44,972					
合計	3,338.94	1,531,702	4,060.72	1,841,105	483.59	134,036	241.48	57,244	3.00	123	86.16	6,482	8,213.89	3,570,692					

林種	天然林												人天合計	
樹種	マツ		クスギ		広葉樹		その他針葉樹		その他広葉樹		計		合計	
齡級	面積	蓄積	面積	蓄積	面積	蓄積	面積	蓄積	面積	蓄積	面積	蓄積	面積	蓄積
1					6.77				3.08		9.85		67.36	
2					14.43	518					14.43	518	205.98	1,270
3			4.94	506	14.94	946					19.88	1,452	246.27	10,344
4			0.65	98	122.51	11,682					123.16	11,780	280.15	24,581
5					48.36	5,815					48.36	5,815	165.23	21,035
6					21.37	2,844			7.05	1,022	28.42	3,866	214.45	40,181
7					0.44	74					0.44	74	253.31	72,012
8									0.20	36	0.20	36	256.92	87,884
9	0.49	115			12.29	2,151			4.49	872	17.27	3,138	386.40	154,440
10	0.19	24	0.88	210	16.75	3,280					17.82	3,514	1,073.61	482,489
11	1.10	187	6.60	1,597	133.19	27,494					140.89	29,278	1,637.07	755,486
12	13.46	2,829	0.77	189	151.63	31,012					165.86	34,030	1,684.91	815,824
13	6.95	1,812	2.16	534	410.23	88,303					419.34	90,649	1,456.88	593,814
14	48.75	13,844	2.80	702	299.99	65,134					351.54	79,680	1,067.20	444,637
15	2.96	857	1.99	500	233.43	53,078					238.38	54,435	475.97	185,903
16	5.83	1,591			167.02	38,706					172.85	40,297	249.56	81,141
17			3.29	845	125.90	29,941					129.19	30,786	195.79	69,081
18	0.10	31	3.53	918	312.12	75,466					315.75	76,415	349.91	94,154
19	0.52	166			210.22	51,716					210.74	51,882	301.74	109,089
20上					116.22	28,626					116.22	28,626	185.77	73,598
合計	80.35	21,456	27.61	6,099	2,417.81	516,786			14.82	1,930	2,540.59	546,271	10,754.48	4,116,963

伐採跡地		未立木地		更新困難地		竹林		特殊林		その他計		総合計	
面積	蓄積	面積	蓄積	面積	蓄積	面積	蓄積(束)	面積	蓄積	面積	蓄積	面積	蓄積
11.13		114.21		41.21		95.28	88,648			261.83		11,016.31	4,116,963

齡級別林種樹種別森林資源構成表

森林計画区		地域		市町村		単位 面積:ha 蓄積:m³(竹:束)													
球磨川		球磨		湯前町															
林種	人工林																		
樹種	スギ		ヒノキ		マツ		クスギ		その他針葉樹		その他広葉樹		計						
齡級	面積	蓄積	面積	蓄積	面積	蓄積	面積	蓄積	面積	蓄積	面積	蓄積	面積	蓄積					
1	33.49		1.24								0.72		35.45						
2	71.32		3.37				0.39	19			3.37	99	78.45	118					
3	24.04	753	2.69	74							3.84	200	30.57	1,027					
4	3.41	248	6.35	534	0.54	42	0.21	33	0.62	49	4.37	392	15.50	1,298					
5	5.76	701	24.91	3,331									30.67	4,032					
6	2.69	563	7.76	1,425							9.37	1,370	19.82	3,358					
7	7.60	2,303	13.44	3,819			0.90	191			20.19	3,187	42.13	9,500					
8	4.72	1,851	28.82	10,214			21.28	4,745			0.41	73	55.23	16,883					
9	4.16	1,770	39.63	16,068	0.31	72	4.87	1,135			1.06	202	50.03	19,247					
10	32.11	15,313	27.60	12,492			0.46	109			3.52	711	63.69	28,625					
11	58.71	29,695	152.03	74,040	0.70	182	2.32	561					213.76	104,478					
12	97.89	52,519	141.98	73,043	3.04	819	0.86	211					243.77	126,592					
13	74.75	41,093	60.22	33,257	8.51	2,376							143.48	76,726					
14	81.35	48,468	54.68	31,558			0.08	21					136.11	80,047					
15	45.00	27,654	18.04	10,700									63.04	38,354					
16	24.81	15,652	8.16	4,992	0.48	145							33.45	20,789					
17	2.41	1,546	2.19	1,361									4.60	2,907					
18	4.27	2,759	0.22	138									4.49	2,897					
19			0.59	373									0.59	373					
20上	3.26	2,141	0.80	509							0.20	50	4.26	2,700					
合計	581.75	245,029	594.72	277,928	13.58	3,636	31.37	7,025	0.62	49	47.05	6,284	1,269.09	539,951					

林種	天然林												人天合計	
樹種	マツ		クスギ		広葉樹		その他針葉樹		その他広葉樹		計		合計	
齡級	面積	蓄積	面積	蓄積	面積	蓄積	面積	蓄積	面積	蓄積	面積	蓄積	面積	蓄積
1													35.45	
2			0.27	25							0.27	25	78.72	143
3					0.07	4					0.07	4	30.64	1,031
4					0.49	51					0.49	51	15.99	1,349
5					2.89	337					2.89	337	33.56	4,369
6													19.82	3,358
7													42.13	9,500
8													55.23	16,883
9													50.03	19,247
10					1.04	207					1.04	207	64.73	28,832
11					15.21	3,147					15.21	3,147	228.97	107,625
12					30.74	6,496					30.74	6,496	274.51	133,088
13	0.87	243			7.77	1,638	0.40	112			9.04	1,993	152.52	78,719
14			0.64	162	11.82	2,617					12.46	2,779	148.57	82,826
15					6.18	1,407					6.18	1,407	69.22	39,761
16					4.04	891					4.04	891	37.49	21,680
17					17.48	4,158					17.48	4,158	22.08	7,065
18					0.15	37					0.15	37	4.64	2,934
19					1.96	482					1.96	482	2.55	855
20上													4.26	2,700
合計	0.87	243	0.91	187	99.84	21,472	0.40	112			102.02	22,014	1,371.11	561,965

伐採跡地		未立木地		更新困難地		竹林		特殊林		その他計		総合計	
面積	蓄積	面積	蓄積	面積	蓄積	面積	蓄積(束)	面積	蓄積	面積	蓄積	面積	蓄積
11.74		4.54		0.58		12.69	9,924			29.55		1,400.66	561,965

齡級別林種樹種別森林資源構成表

森林計画区		地域		市町村		単位 面積:ha 蓄積:m³(竹:束)													
球磨川		球磨		水上村															
林種	人工林																		
樹種	スギ		ヒノキ		マツ		クスギ		その他針葉樹		その他広葉樹		計						
齡級	面積	蓄積	面積	蓄積	面積	蓄積	面積	蓄積	面積	蓄積	面積	蓄積	面積	蓄積					
1	133.59		6.63								16.68		156.90						
2	332.83		20.11				0.70	45	0.24		28.93	728	382.81	773					
3	192.13	7,846	32.98	1,375			6.96	885			23.88	1,239	255.95	11,345					
4	189.11	15,228	144.75	11,498			10.00	1,523			18.32	1,809	362.18	30,058					
5	35.79	5,004	204.04	26,173	0.32	39	6.83	1,195			6.74	769	253.72	33,180					
6	104.35	22,959	53.53	10,505			2.60	514			6.57	936	167.05	34,914					
7	73.18	21,937	146.35	40,742			4.02	838	1.98	350	24.00	3,903	249.53	67,770					
8	210.19	78,379	156.34	54,365			41.62	9,311			2.38	414	410.53	142,469					
9	503.48	214,755	322.44	131,324			47.23	10,954					873.15	357,033					
10	664.79	311,242	459.46	207,784			33.58	7,961					1,157.83	526,987					
11	586.41	296,490	755.36	367,775	7.02	1,819	18.13	4,387					1,366.92	670,471					
12	626.47	330,357	722.28	375,935	91.06	24,291	14.56	3,568			1.35	288	1,455.72	734,439					
13	759.92	433,122	420.09	231,336	143.91	40,155	9.10	2,248	0.77	215			1,333.79	707,076					
14	649.99	387,324	157.20	90,545	43.36	12,529	2.50	628			1.83	409	854.88	491,435					
15	382.18	235,387	63.98	38,199	41.24	12,333	0.06	15					487.46	285,934					
16	131.17	82,565	15.15	8,974	1.92	583	1.61	410					149.85	92,532					
17	53.70	34,426	24.99	15,542	0.12	38	0.18	46					78.99	50,052					
18	17.49	11,298	19.57	12,201	1.75	550	0.12	31			12.57	3,054	51.50	27,134					
19	62.17	40,479	55.90	35,327	0.51	163							118.58	75,969					
20上	93.07	61,051	54.01	34,405	1.05	340					44.96	11,195	193.09	106,991					
合計	5,802.01	2,589,849	3,835.16	1,694,005	332.26	92,840	199.80	44,559	2.99	565	188.21	24,744	10,360.43	4,446,562					

林種	天然林												人天合計	
樹種	マツ		クスギ		広葉樹		その他針葉樹		その他広葉樹		計		合計	
齡級	面積	蓄積	面積	蓄積	面積	蓄積	面積	蓄積	面積	蓄積	面積	蓄積	面積	蓄積
1					0.56						0.56		157.46	
2					19.22	652					19.22	652	402.03	1,425
3					99.31	5,456					99.31	5,456	355.26	16,801
4					92.75	8,939					92.75	8,939	454.93	38,997
5					125.20	14,943					125.20	14,943	378.92	48,123
6					3.94	569			47.01	6,253	50.95	6,822	218.00	41,736
7													249.53	67,770
8					48.43	8,281					48.43	8,281	458.96	150,750
9			0.26	60	51.77	9,848					52.03	9,908	925.18	366,941
10			0.33	78	70.30	14,187			0.83	170	71.46	14,435	1,229.29	541,422
11					226.13	46,743					226.13	46,743	1,593.05	717,214
12	4.22	1,135	1.31	321	298.63	63,513					304.16	64,969	1,759.88	799,408
13	0.92	256	1.42	350	377.13	81,592			1.37	299	380.84	82,497	1,714.63	789,573
14	0.64	185	3.76	941	517.14	110,043					521.54	111,169	1,376.42	602,604
15	2.33	696	1.14	288	364.80	82,055	1.78	532			370.05	83,571	857.51	369,505
16	3.62	1,102	1.04	265	247.84	57,607			1.35	315	253.85	59,289	403.70	151,821
17	5.55	1,714			723.13	172,110					728.68	173,824	807.67	223,876
18	15.38	4,664			756.19	183,737					771.57	188,401	823.07	215,535
19	10.78	3,440			199.25	49,011					210.03	52,451	328.61	128,420
20上	19.43	6,295			373.94	92,934	1.00	324			394.37	99,553	587.46	206,544
合計	62.87	19,487	9.26	2,303	4,595.66	1,002,220	2.78	856	50.56	7,037	4,721.13	1,031,903	15,081.56	5,478,465

伐採跡地		未立木地		更新困難地		竹林		特殊林		その他計		総合計	
面積	蓄積	面積	蓄積	面積	蓄積	面積	蓄積(束)	面積	蓄積	面積	蓄積	面積	蓄積
57.31		42.08		68.40		260.16	198,676	0.75		428.70		15,510.26	5,478,465

齡級別林種樹種別森林資源構成表

森林計画区		地域		市町村		単位 面積:ha 蓄積:m³(竹:束)													
球磨川		球磨		相良村															
林種	人工林																		
樹種	スギ		ヒノキ		マツ		クスギ		その他針葉樹		その他広葉樹		計						
齡級	面積	蓄積	面積	蓄積	面積	蓄積	面積	蓄積	面積	蓄積	面積	蓄積	面積	蓄積					
1	63.48		2.62								1.54		67.64						
2	79.27		6.68				0.20	14			1.77	39	87.92	53					
3	44.64	1,933	46.85	1,949							4.58	328	96.07	4,210					
4	38.87	3,013	134.85	10,080	0.22	22	0.75	122			17.28	1,405	191.97	14,642					
5	41.39	6,062	52.30	6,731			0.44	77			0.85	104	94.98	12,974					
6	31.72	6,568	95.08	18,120			0.91	180			5.78	806	133.49	25,674					
7	24.67	7,232	143.82	41,438			3.06	649					171.55	49,319					
8	39.20	14,752	118.22	40,776			37.17	8,299					194.59	63,827					
9	102.46	43,921	189.09	76,817			21.39	4,942					312.94	125,680					
10	160.44	75,324	194.50	88,387			3.18	751					358.12	164,462					
11	212.10	107,312	394.90	192,305			3.83	927					610.83	300,544					
12	316.12	169,762	305.17	159,051	12.26	3,297	4.37	1,071			2.47	526	640.39	333,707					
13	151.72	86,374	180.63	99,273	74.43	20,751	4.36	1,076					411.14	207,474					
14	122.65	72,451	122.79	70,354	18.31	5,293	1.19	299					264.94	148,397					
15	60.13	36,756	78.45	46,291	7.70	2,304	1.78	450					148.06	85,801					
16	19.07	12,034	29.64	18,125	0.73	222	0.78	200					50.22	30,581					
17	6.04	3,871	8.69	5,404	0.54	167	0.65	167					15.92	9,609					
18	17.06	11,022	9.34	5,857	1.01	317							27.41	17,196					
19	1.55	1,011	1.29	733									2.84	1,744					
20上	1.75	1,147	0.87	552									2.62	1,699					
合計	1,534.33	660,545	2,115.78	882,243	115.20	32,373	84.06	19,224			34.27	3,208	3,883.64	1,597,593					

林種	天然林												人天合計	
樹種	マツ		クスギ		広葉樹		その他針葉樹		その他広葉樹		計		合計	
齡級	面積	蓄積	面積	蓄積	面積	蓄積	面積	蓄積	面積	蓄積	面積	蓄積	面積	蓄積
1														67.64
2					3.71	131					3.71	131	91.63	184
3					6.46	407					6.46	407	102.53	4,617
4					17.48	1,739					17.48	1,739	209.45	16,381
5					9.01	1,094					9.01	1,094	103.99	14,068
6					7.52	1,096					7.52	1,096	141.01	26,770
7					11.74	1,931					11.74	1,931	183.29	51,250
8					89.06	15,646					89.06	15,646	283.65	79,473
9			0.62	144	18.99	3,533					19.61	3,677	332.55	129,357
10					7.33	1,476					7.33	1,476	365.45	165,938
11					34.22	7,019					34.22	7,019	645.05	307,563
12			0.99	242	148.41	31,228					149.40	31,470	789.79	365,177
13	0.43	120	1.67	412	396.05	85,598					398.15	86,130	809.29	293,604
14	0.67	194	0.12	31	368.00	81,447					368.79	81,672	633.73	230,069
15					344.09	75,652					344.09	75,652	492.15	161,453
16					128.62	29,290					128.62	29,290	178.84	59,871
17	0.09	28			32.56	7,331					32.65	7,359	48.57	16,968
18					19.49	4,735					19.49	4,735	46.90	21,931
19			0.32	83	1.05	258					1.37	341	4.21	2,085
20上					1.25	311					1.25	311	3.87	2,010
合計	1.19	342	3.72	912	1,645.04	349,922					1,649.95	351,176	5,533.59	1,948,769

伐採跡地		未立木地		更新困難地		竹林		特殊林		その他計		総合計	
面積	蓄積	面積	蓄積	面積	蓄積	面積	蓄積(束)	面積	蓄積	面積	蓄積	面積	蓄積
1.22		23.92		21.54		57.72	44,598			104.40		5,637.99	1,948,769

齡級別林種樹種別森林資源構成表

森林計画区		地域		市町村		単位 面積:ha 蓄積:m³(竹:束)													
球磨川		球磨		五木村															
林種	人工林																		
樹種	スギ		ヒノキ		マツ		クスギ		その他針葉樹		その他広葉樹		計						
齡級	面積	蓄積	面積	蓄積	面積	蓄積	面積	蓄積	面積	蓄積	面積	蓄積	面積	蓄積					
1	130.41		4.27				5.18				0.89		140.75						
2	258.39		9.23				1.43	84			0.57	13	269.62	97					
3	180.06	6,850	39.64	1,307			0.29	39			3.93	215	223.92	8,411					
4	87.14	6,574	130.84	9,728	0.18	18	1.18	190			13.28	1,231	232.62	17,741					
5	32.16	4,488	88.56	10,684			4.51	797			8.91	1,057	134.14	17,026					
6	79.26	17,230	163.55	30,082			5.34	465			13.66	1,516	261.81	49,293					
7	60.98	17,718	209.77	57,967			9.74	2,043	0.13	25	21.21	3,398	301.83	81,151					
8	155.58	58,218	195.07	68,609			176.60	39,482			8.97	1,555	536.22	167,864					
9	449.77	190,921	395.59	160,821			160.42	37,086			9.47	1,762	1,015.25	390,590					
10	669.97	314,286	663.00	298,727			113.74	26,845					1,446.71	639,858					
11	1,130.60	567,064	1,203.80	583,472	28.80	7,459	35.38	8,563					2,398.58	1,166,558					
12	1,461.32	776,163	790.83	407,383	94.20	25,345	5.63	1,379			0.17	36	2,352.15	1,210,306					
13	1,366.58	773,470	388.30	212,229	511.12	142,590	9.09	2,245					2,275.09	1,130,534					
14	509.65	299,979	151.12	87,193	103.46	29,903	3.94	987					768.17	418,062					
15	289.54	177,864	57.74	34,448	37.46	11,205	1.65	415					386.39	223,932					
16	117.51	73,455	10.89	6,663	3.17	963	0.81	207					132.38	81,288					
17	63.31	40,186	8.07	5,020	1.34	414	5.05	1,298					77.77	46,918					
18	15.69	10,058	21.31	13,361	0.61	192					7.75	1,883	45.36	25,494					
19	2.95	1,924	0.17	108	0.22	70			1.15	367	1.15	283	5.64	2,752					
20上	2.91	1,910	3.81	2,427	20.96	6,792					16.15	4,020	43.83	15,149					
合計	7,063.78	3,338,358	4,535.56	1,990,229	801.52	224,951	539.98	122,125	1.28	392	106.11	16,969	13,048.23	5,693,024					

林種	天然林												人天合計	
樹種	マツ		クスギ		広葉樹		その他針葉樹		その他広葉樹		計		合計	
齡級	面積	蓄積	面積	蓄積	面積	蓄積	面積	蓄積	面積	蓄積	面積	蓄積	面積	蓄積
1													140.75	
2					3.52	137					3.52	137	273.14	234
3			2.76	318	10.03	589					12.79	907	236.71	9,318
4			2.56	390	54.75	5,046					57.31	5,436	289.93	23,177
5			0.16	28	27.20	3,095					27.36	3,123	161.50	20,149
6					71.32	9,543					71.32	9,543	333.13	58,836
7			11.43	2,358	24.10	3,864					35.53	6,222	337.36	87,373
8			8.35	1,820	73.82	12,694					82.17	14,514	618.39	182,378
9			0.16	37	50.58	9,416					50.74	9,453	1,065.99	400,043
10			2.68	637	51.06	10,416					53.74	11,053	1,500.45	650,911
11			1.84	446	273.51	56,554					275.35	57,000	2,673.93	1,223,558
12			1.25	306	691.15	146,828	1.97	530			694.37	147,664	3,046.52	1,357,970
13	4.53	1,264	0.13	32	1,149.08	247,687					1,153.74	248,983	3,428.83	1,379,517
14	3.61	1,043			1,528.47	329,201	0.41	118	2.97	663	1,535.46	331,025	2,303.63	749,087
15	7.05	2,109	0.70	176	1,393.03	310,166			5.75	1,311	1,406.53	313,762	1,792.92	537,694
16	3.57	1,086	0.35	89	1,153.35	264,170	0.17	52	1.05	245	1,158.49	265,642	1,290.87	346,930
17	7.11	2,198	0.23	59	454.26	104,422	5.32	1,644	0.35	83	467.27	108,406	545.04	155,324
18	4.51	1,417	0.18	47	297.44	72,259			0.95	231	303.08	73,954	348.44	99,448
19	3.79	1,209			59.98	14,758	1.13	361	0.27	66	65.17	16,394	70.81	19,146
20上	38.57	12,497			225.50	56,142	13.90	4,503			277.97	73,142	321.80	88,291
合計	72.74	22,823	32.78	6,743	7,592.15	1,656,987	22.90	7,208	11.34	2,599	7,731.91	1,696,360	20,780.14	7,389,384

伐採跡地		未立木地		更新困難地		竹林		特殊林		その他計		総合計	
面積	蓄積	面積	蓄積	面積	蓄積	面積	蓄積(束)	面積	蓄積	面積	蓄積	面積	蓄積
15.81		164.34		142.10		172.22	134,061	36.05		530.52		21,310.66	7,389,384

齡級別林種樹種別森林資源構成表

森林計画区		地域		市町村		単位 面積:ha 蓄積:m³(竹:束)													
球磨川		球磨		山江村															
林種	人工林																		
樹種	スギ		ヒノキ		マツ		クスギ		その他針葉樹		その他広葉樹		計						
齡級	面積	蓄積	面積	蓄積	面積	蓄積	面積	蓄積	面積	蓄積	面積	蓄積	面積	蓄積					
1	42.74										0.21		42.95						
2	83.43		3.74				6.26	570			0.22	3	93.65	573					
3	39.19	1,778	8.25	347					0.79	25	16.39	1,134	64.62	3,284					
4	43.21	3,228	27.50	2,148			3.24	530			16.11	1,438	90.06	7,344					
5	17.56	2,411	4.67	632			6.66	1,212			3.65	417	32.54	4,672					
6	8.43	1,814	15.74	3,152	3.05	446	5.56	1,077	11.64	1,885	3.93	548	48.35	8,922					
7	22.81	6,780	84.16	24,223			23.90	5,068	0.39	71	3.08	507	134.34	36,649					
8	72.86	27,090	154.49	53,300			40.59	8,993			2.13	367	270.07	89,750					
9	267.54	114,977	261.03	105,710			32.85	7,637					561.42	228,324					
10	341.47	159,550	406.13	183,182	0.32	79	29.65	7,049					777.57	349,860					
11	389.74	197,197	453.80	220,989	0.27	70	28.31	6,851					872.12	425,107					
12	470.83	254,391	374.69	194,668	23.51	4,836	25.67	6,065					894.70	459,960					
13	480.48	273,788	257.48	141,720	67.02	18,654	14.12	3,477					819.10	437,639					
14	221.80	130,695	72.07	41,191	19.56	5,581	5.30	1,329			0.17	38	318.90	178,834					
15	96.04	58,799	26.12	15,601	27.98	8,369	2.63	663					152.77	83,432					
16	36.69	23,162	9.68	5,921	0.88	266	1.18	300					48.43	29,649					
17	14.91	9,557	3.51	2,184									18.42	11,741					
18	8.93	5,771	1.18	677									10.11	6,448					
19	2.81	1,831	0.29	184									3.10	2,015					
20上	0.92	603	5.64	3,592									6.56	4,195					
合計	2,662.39	1,273,422	2,170.17	999,421	142.59	38,301	225.92	50,821	12.82	1,981	45.89	4,452	5,259.78	2,368,398					

林種	天然林												人天合計	
樹種	マツ		クスギ		広葉樹		その他針葉樹		その他広葉樹		計		合計	
齡級	面積	蓄積	面積	蓄積	面積	蓄積	面積	蓄積	面積	蓄積	面積	蓄積	面積	蓄積
1					3.93						3.93		46.88	
2					33.84	1,306			2.80	48	36.64	1,354	130.29	1,927
3					30.89	1,657			0.37	24	31.26	1,681	95.88	4,965
4					10.26	935					10.26	935	100.32	8,279
5					32.01	4,075			0.01	1	32.02	4,076	64.56	8,748
6					29.43	3,916					29.43	3,916	77.78	12,838
7					40.64	6,733					40.64	6,733	174.98	43,382
8					8.17	1,409					8.17	1,409	278.24	91,159
9					16.78	3,232					16.78	3,232	578.20	231,556
10					83.61	16,162					83.61	16,162	861.18	366,022
11			0.35	85	329.21	68,240					329.56	68,325	1,201.68	493,432
12			0.22	54	473.24	96,960					473.46	97,014	1,368.16	556,974
13	0.26	73			716.17	154,820					716.43	154,893	1,535.53	592,532
14	0.68	196			929.79	204,269			0.10	22	930.57	204,487	1,249.47	383,321
15	0.25	75			621.82	141,544					622.07	141,619	774.84	225,051
16					68.99	16,076					68.99	16,076	117.42	45,725
17					29.56	7,032					29.56	7,032	47.98	18,773
18					5.13	1,144					5.13	1,144	15.24	7,592
19	1.64	523			35.08	8,416					36.72	8,939	39.82	10,954
20上					14.25	3,548					14.25	3,548	20.81	7,743
合計	2.83	867	0.57	139	3,512.80	741,474			3.28	95	3,519.48	742,575	8,779.26	3,110,973

伐採跡地		未立木地		更新困難地		竹林		特殊林		その他計		総合計	
面積	蓄積	面積	蓄積	面積	蓄積	面積	蓄積(束)	面積	蓄積	面積	蓄積	面積	蓄積
17.51		53.92		92.41		381.53	260,395	1.70		547.07		9,326.33	3,110,973

齡級別林種樹種別森林資源構成表

森林計画区		地域		市町村		単位 面積:ha 蓄積:m³(竹:束)													
球磨川		球磨		球磨村															
林種	人工林																		
樹種	スギ		ヒノキ		マツ		クスギ		その他針葉樹		その他広葉樹		計						
齡級	面積	蓄積	面積	蓄積	面積	蓄積	面積	蓄積	面積	蓄積	面積	蓄積	面積	蓄積					
1	268.52		25.67				0.78				7.73		302.70						
2	623.68		74.70				1.93	124			15.04	464	715.35	588					
3	423.44	16,368	70.13	2,851			7.01	894			60.11	2,939	560.69	23,052					
4	229.18	18,210	194.48	15,200			4.67	737			14.29	1,233	442.62	35,380					
5	79.61	11,319	380.25	47,121			5.05	899			6.76	766	471.67	60,105					
6	62.78	13,430	129.37	25,055	0.07	10	6.85	1,364			3.68	518	202.75	40,377					
7	111.57	32,712	176.35	49,199	0.05	9	7.39	1,568			3.21	532	298.57	84,020					
8	80.61	30,154	143.73	49,726	0.74	161	37.06	8,250			1.85	322	263.99	88,613					
9	273.15	117,382	191.44	78,240	0.55	128	38.46	8,823					503.60	204,573					
10	531.56	248,899	457.70	206,832	0.86	206	25.39	6,005			1.91	393	1,017.42	462,335					
11	640.53	352,892	723.12	351,953	0.63	162	12.33	2,986					1,376.61	707,993					
12	650.08	350,178	742.29	386,803	9.35	2,515	17.62	4,243					1,419.34	743,739					
13	1,001.62	570,531	719.73	396,894	79.75	22,135	16.22	3,810					1,817.32	993,370					
14	759.47	449,973	426.48	245,371	25.21	7,289	5.67	1,394					1,216.83	704,027					
15	294.85	181,275	103.95	61,547	31.23	9,345	11.80	2,976					441.83	255,143					
16	89.03	56,187	25.08	15,318	2.40	727	0.75	192					117.26	72,424					
17	28.51	18,278	14.47	8,998	2.87	888							45.85	28,164					
18	8.83	5,652	19.55	12,259	0.47	148							28.85	18,059					
19	5.70	3,711	5.71	3,607	1.00	319							12.41	7,637					
20上	38.96	25,192	9.49	5,964	0.08	21							48.53	31,177					
合計	6,201.68	2,502,343	4,633.69	1,962,938	155.26	44,063	198.98	44,265			114.58	7,167	11,304.19	4,560,776					

林種	天然林												人天合計	
樹種	マツ		クスギ		広葉樹		その他針葉樹		その他広葉樹		計		合計	
齡級	面積	蓄積	面積	蓄積	面積	蓄積	面積	蓄積	面積	蓄積	面積	蓄積	面積	蓄積
1					0.24						0.24		302.94	
2					57.31	2,101			10.04	72	67.35	2,173	782.70	2,761
3					90.82	4,734					90.82	4,734	651.51	27,786
4					175.59	16,881			2.54	237	178.13	17,118	620.75	52,498
5					153.78	18,635					153.78	18,635	625.45	78,740
6					80.07	11,071					80.07	11,071	282.82	51,448
7			3.31	705	18.68	2,959					21.99	3,664	320.56	87,684
8					26.32	4,655			0.45	77	26.77	4,732	290.76	93,345
9	0.76	171			19.62	3,753					20.38	3,924	523.98	208,497
10	1.14	276	0.96	229	139.69	25,108					141.79	25,613	1,159.21	487,948
11					157.86	32,134					157.86	32,134	1,534.47	740,127
12	0.57	154	1.20	295	308.20	63,879					309.97	64,328	1,729.31	808,067
13	1.21	339	0.81	200	1,021.67	212,032			2.25	490	1,025.94	213,061	2,843.26	1,206,431
14	1.57	455	0.48	120	1,018.97	210,892			6.28	1,400	1,027.30	212,867	2,244.13	916,894
15	0.41	123	2.21	557	670.35	147,798					672.97	148,478	1,114.80	403,621
16			0.54	138	300.39	68,245			0.15	35	301.08	68,418	418.34	140,842
17			0.23	59	103.02	23,134					103.25	23,193	149.10	51,357
18			0.16	41	58.53	13,182					58.69	13,223	87.54	31,282
19					12.62	2,938					12.62	2,938	25.03	10,575
20上					19.73	4,787					19.73	4,787	68.26	35,964
合計	5.66	1,518	9.90	2,344	4,433.46	868,918			21.71	2,311	4,470.73	875,091	15,774.92	5,435,867

伐採跡地		未立木地		更新困難地		竹林		特殊林		その他計		総合計	
面積	蓄積	面積	蓄積	面積	蓄積	面積	蓄積(束)	面積	蓄積	面積	蓄積	面積	蓄積
110.99		194.33		4.30		422.50	404,142	0.29		732.41		16,507.33	5,435,867

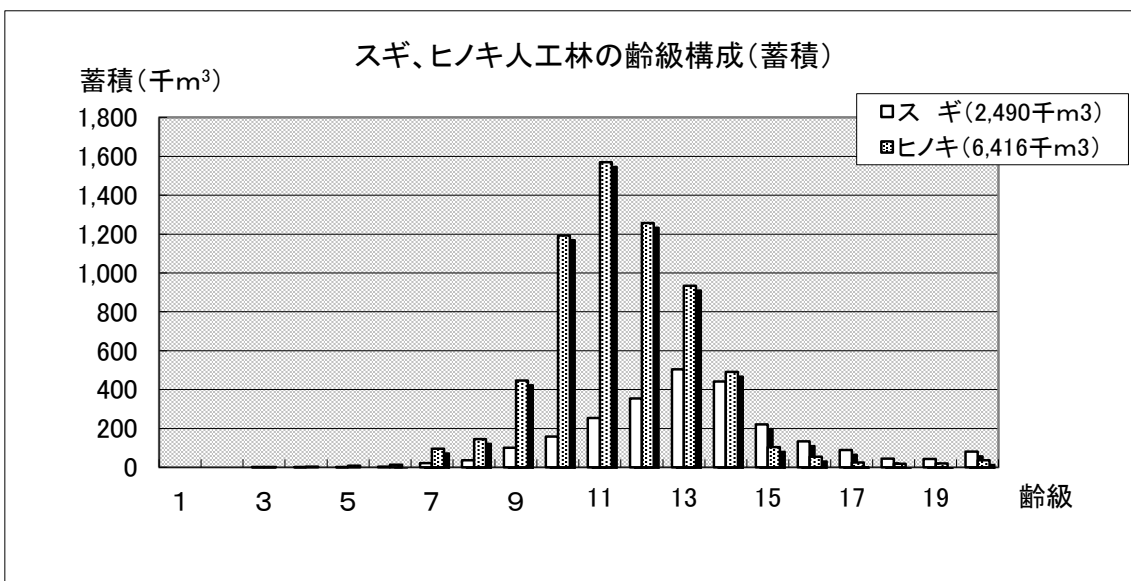
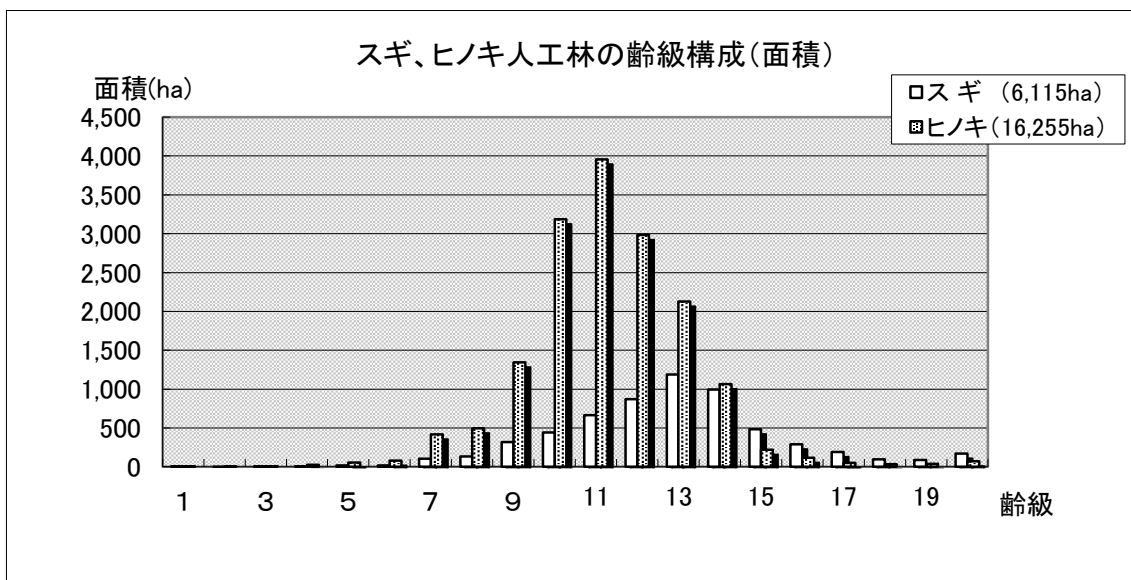
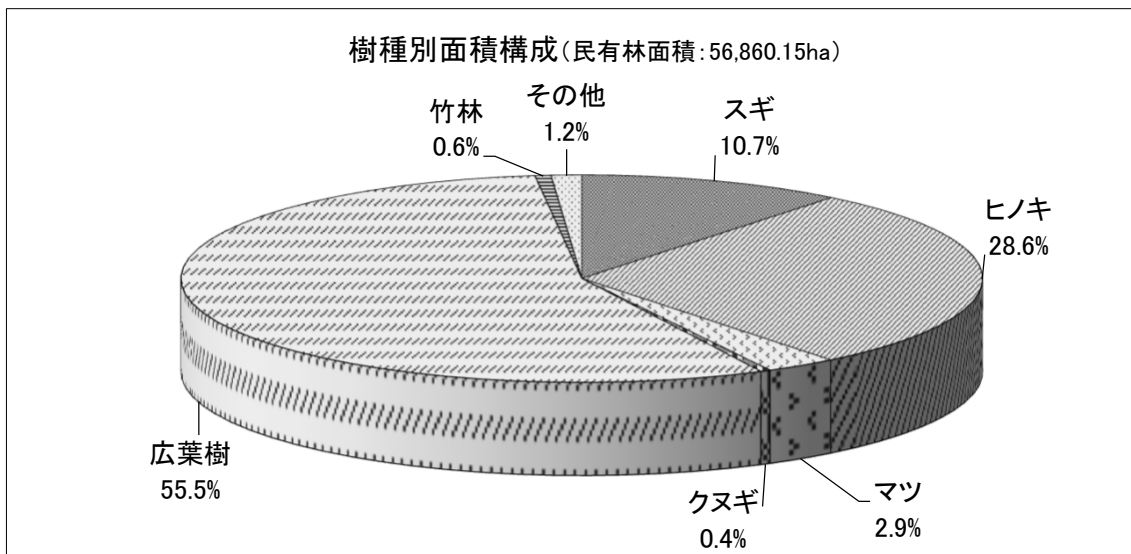
齡級別林種樹種別森林資源構成表

森林計画区		地域		市町村		単位 面積:ha 蓄積:m³(竹:束)													
球磨川		球磨		あさぎり町															
林種	人工林																		
樹種	スギ		ヒノキ		マツ		クスギ		その他針葉樹		その他広葉樹		計						
齡級	面積	蓄積	面積	蓄積	面積	蓄積	面積	蓄積	面積	蓄積	面積	蓄積	面積	蓄積					
1	33.39		26.23								7.05		66.67						
2	80.96		7.55				0.89	81			8.64	203	98.04	284					
3	75.44	3,027	31.31	1,238	0.18	9	2.50	308			7.57	477	117.00	5,059					
4	52.13	4,031	67.70	5,336			20.83	3,361			25.24	2,298	165.90	15,026					
5	11.81	1,538	25.05	2,929	0.81	107	6.27	1,089	1.77	189	10.77	1,302	56.48	7,154					
6	6.93	1,418	12.99	2,178	0.33	55	4.30	855			4.04	572	28.59	5,078					
7	25.34	7,567	67.00	19,370			13.96	2,946	0.37	69	13.73	2,178	120.40	32,130					
8	39.29	14,737	77.56	27,238			34.36	7,665			0.97	168	152.18	49,808					
9	142.70	61,785	319.54	130,404			32.13	7,444			0.34	66	494.71	199,699					
10	187.30	88,740	331.52	149,729	0.55	134	10.17	2,414			0.54	102	530.08	241,119					
11	281.15	142,181	514.51	250,583	2.46	638	21.64	5,237					819.76	398,639					
12	223.26	120,565	556.49	290,149	19.77	5,288	30.13	7,378					829.65	423,380					
13	271.10	154,707	326.83	180,097	78.12	21,427	7.22	1,785			0.13	28	683.40	358,044					
14	304.37	179,020	196.72	113,116	39.91	11,340	1.12	280			0.20	45	542.32	303,801					
15	174.94	107,788	172.52	102,723	23.79	6,994	0.79	200					372.04	217,705					
16	47.11	29,553	35.33	21,619	9.83	2,959	0.29	74					92.56	54,205					
17	19.88	12,684	23.04	14,328	1.94	600	0.18	47					45.04	27,659					
18	5.73	3,702	9.56	5,994	1.25	271	0.06	15					16.60	9,982					
19	8.38	5,434	16.48	10,419	3.00	693							27.86	16,546					
20上	29.65	19,455	40.21	25,617	1.29	418					0.20	49	71.35	45,539					
合計	2,020.86	957,932	2,858.14	1,353,067	183.23	50,933	186.84	41,179	2.14	258	79.42	7,488	5,330.63	2,410,857					

林種	天然林												人天合計	
樹種	マツ		クスギ		広葉樹		その他針葉樹		その他広葉樹		計		合計	
齡級	面積	蓄積	面積	蓄積	面積	蓄積	面積	蓄積	面積	蓄積	面積	蓄積	面積	蓄積
1														66.67
2					5.59	180					5.59	180	103.63	464
3					27.13	1,614					27.13	1,614	144.13	6,673
4					58.87	5,594					58.87	5,594	224.77	20,620
5					79.77	9,809					79.77	9,809	136.25	16,963
6			2.46	462	44.00	6,142			16.07	2,087	62.53	8,691	91.12	13,769
7					9.25	1,468					9.25	1,468	129.65	33,598
8			1.51	341	3.93	691					5.44	1,032	157.62	50,840
9			3.58	835	19.41	3,713					22.99	4,548	517.70	204,247
10	0.43	64	0.61	144	28.96	5,329					30.00	5,537	560.08	246,656
11			0.29	70	183.72	37,355					184.01	37,425	1,003.77	436,064
12	10.41	2,801	0.11	27	179.44	37,544					189.96	40,372	1,019.61	463,752
13	23.71	6,587	0.51	126	282.72	60,591					306.94	67,304	990.34	425,348
14	37.84	10,925	1.00	252	378.13	82,607					416.97	93,784	959.29	397,585
15	17.92	5,328	0.41	104	331.04	74,407			0.49	112	349.86	79,951	721.90	297,656
16	31.14	9,201	0.84	215	296.86	68,843	0.37	93			329.21	78,352	421.77	132,557
17	11.92	3,683			207.72	49,339			1.42	338	221.06	53,360	266.10	81,019
18	14.14	4,440			110.30	26,754					124.44	31,194	141.04	41,176
19	7.81	1,986			82.57	20,004					90.38	21,990	118.24	38,536
20上	16.89	5,472			127.66	30,602	0.12	39			144.67	36,113	216.02	81,652
合計	172.21	50,487	11.32	2,576	2,457.07	522,586	0.49	132	17.98	2,537	2,659.07	578,318	7,989.70	2,989,175

伐採跡地		未立木地		更新困難地		竹林		特殊林		その他計		総合計	
面積	蓄積	面積	蓄積	面積	蓄積	面積	蓄積(束)	面積	蓄積	面積	蓄積	面積	蓄積
20.50		46.30		6.37		89.82	79,967	0.05		163.04		8,152.74	2,989,175

天草森林計画区



齡級別林種樹種別森林資源構成表

森林計画区		地域		市町村		単位 面積:ha 蓄積:m³(竹:束)													
天草		***		***															
林種	人工林																		
樹種	スギ		ヒノキ		マツ		クスギ		その他針葉樹		その他広葉樹		計						
齡級	面積	蓄積	面積	蓄積	面積	蓄積	面積	蓄積	面積	蓄積	面積	蓄積	面積	蓄積					
1	0.10		0.81				1.14				1.22		3.27						
2	4.53		3.71				1.03	44			1.68	46	10.95	90					
3	1.64	58	1.20	74	0.91	50	0.70	55			9.50	601	13.95	838					
4	4.61	344	27.90	2,990	10.50	778	2.13	280			49.63	4,363	94.77	8,755					
5	19.11	2,227	57.28	8,532	14.00	1,482	13.24	1,896	0.21	28	20.07	2,069	123.91	16,234					
6	20.63	3,327	81.12	13,720	5.41	736	6.68	980	0.38	51	7.20	925	121.42	19,739					
7	105.01	21,857	417.81	95,444			13.70	2,120			3.35	488	539.87	119,909					
8	132.95	36,072	496.10	145,840	2.07	399	55.43	9,093	0.12	30	5.87	914	692.54	192,348					
9	319.66	100,868	1,343.55	447,024	0.03	5	80.66	13,290			0.95	156	1,744.85	561,343					
10	443.17	157,942	3,185.20	1,192,485	3.63	592	14.34	2,535					3,646.34	1,353,554					
11	664.77	253,673	3,954.05	1,569,708	18.80	3,576	4.64	804			0.54	87	4,642.80	1,827,848					
12	873.41	354,160	2,984.65	1,257,328	57.41	11,144	10.48	1,993			0.18	22	3,926.13	1,624,647					
13	1,188.44	503,524	2,126.27	934,252	180.25	38,870	0.32	49					3,495.28	1,476,695					
14	996.57	442,497	1,067.06	490,296	70.18	14,731	0.15	25					2,133.96	947,549					
15	483.39	221,045	219.90	103,818	18.89	3,776							722.18	328,639					
16	289.84	133,919	115.81	55,148	5.38	873					0.10	18	411.13	189,958					
17	191.46	88,876	51.13	24,598	0.15	18							242.74	113,492					
18	97.72	45,331	37.44	18,042									135.16	63,373					
19	90.05	42,466	41.30	20,694									131.35	63,160					
20上	173.18	81,348	71.58	35,873	1.14	106							245.90	117,327					
合計	6,100.24	2,489,534	16,283.87	6,415,866	388.75	77,136	204.64	33,164	0.71	109	100.29	9,689	23,078.50	9,025,498					

林種	天然林												人天合計	
樹種	マツ		クスギ		広葉樹		その他針葉樹		その他広葉樹		計		合計	
齡級	面積	蓄積	面積	蓄積	面積	蓄積	面積	蓄積	面積	蓄積	面積	蓄積	面積	蓄積
1													3.27	
2					2.34	72					2.34	72	13.29	162
3	0.03	1			36.46	1,649					36.49	1,650	50.44	2,488
4					14.21	1,121			0.01	1	14.22	1,122	108.99	9,877
5					5.27	793	59.85	5,270			65.12	6,063	189.03	22,297
6	0.21	23			31.12	3,433					31.33	3,456	152.75	23,195
7	0.14	22	2.79	403	109.02	13,403					111.95	13,828	651.82	133,737
8	1.63	334	0.83	141	201.99	27,872					204.45	28,347	896.99	220,695
9	9.00	1,607	0.54	90	1,039.94	148,679			0.09	13	1,049.57	150,389	2,794.42	711,732
10	5.92	942	0.43	64	1,288.18	182,297					1,294.53	183,303	4,940.87	1,536,857
11	47.17	7,414	1.82	235	1,824.89	260,623			0.13	20	1,874.01	268,292	6,516.81	2,096,140
12	177.90	31,869	2.05	323	3,785.98	557,554			0.91	144	3,966.84	589,890	7,892.97	2,214,537
13	414.13	75,970	8.46	1,314	7,507.28	1,135,766					7,929.87	1,213,050	11,425.15	2,689,745
14	441.81	84,760	2.72	434	8,012.48	1,253,357			0.27	46	8,457.28	1,338,597	10,591.24	2,286,146
15	121.78	23,980	0.03	5	4,739.00	747,100					4,860.81	771,085	5,582.99	1,099,724
16	23.08	4,429			2,007.70	320,650					2,030.78	325,079	2,441.91	515,037
17	1.47	264			580.77	95,143					582.24	95,407	824.98	208,899
18	1.06	204			197.73	32,167					198.79	32,371	333.95	95,744
19	0.31	29			57.57	9,308					57.88	9,337	189.23	72,497
20上					51.86	9,036					51.86	9,036	297.76	126,363
合計	1,245.64	231,848	24.94	3,802	31,548.37	4,804,500			1.41	224	32,820.36	5,040,374	55,898.86	14,065,872

伐採跡地		未立木地		更新困難地		竹林		特殊林		その他計		総合計	
面積	蓄積	面積	蓄積	面積	蓄積	面積	蓄積(束)	面積	蓄積	面積	蓄積	面積	蓄積
17.36		333.00		88.86		364.55	373,513	157.52		961.29		56,860.15	14,065,872

齡級別林種樹種別森林資源構成表

森林計画区		地域		市町村		単位 面積:ha 蓄積:m³(竹:束)													
天草		天草		***															
林種	人工林																		
	スギ		ヒノキ		マツ		クスギ		その他針葉樹		その他広葉樹		計						
樹種	面積	蓄積	面積	蓄積	面積	蓄積	面積	蓄積	面積	蓄積	面積	蓄積	面積	蓄積					
齡級	面積	蓄積	面積	蓄積	面積	蓄積	面積	蓄積	面積	蓄積	面積	蓄積	面積	蓄積					
1	0.10		0.81				1.14				1.22		3.27						
2	4.53		3.71				1.03	44			1.68	46	10.95	90					
3	1.64	58	1.20	74	0.91	50	0.70	55			9.50	601	13.95	838					
4	4.61	344	27.90	2,990	10.50	778	2.13	280			49.63	4,363	94.77	8,755					
5	19.11	2,227	57.28	8,532	14.00	1,482	13.24	1,896	0.21	28	20.07	2,069	123.91	16,234					
6	20.63	3,327	81.12	13,720	5.41	736	6.68	980	0.38	51	7.20	925	121.42	19,739					
7	105.01	21,857	417.81	95,444			13.70	2,120			3.35	488	539.87	119,909					
8	132.95	36,072	496.10	145,840	2.07	399	55.43	9,093	0.12	30	5.87	914	692.54	192,348					
9	319.66	100,868	1,343.55	447,024	0.03	5	80.66	13,290			0.95	156	1,744.85	561,343					
10	443.17	157,942	3,185.20	1,192,485	3.63	592	14.34	2,535					3,646.34	1,353,554					
11	664.77	253,673	3,954.05	1,569,708	18.80	3,576	4.64	804			0.54	87	4,642.80	1,827,848					
12	873.41	354,160	2,984.65	1,257,328	57.41	11,144	10.48	1,993			0.18	22	3,926.13	1,624,647					
13	1,188.44	503,524	2,126.27	934,252	180.25	38,870	0.32	49					3,495.28	1,476,695					
14	996.57	442,497	1,067.06	490,296	70.18	14,731	0.15	25					2,133.96	947,549					
15	483.39	221,045	219.90	103,818	18.89	3,776							722.18	328,639					
16	289.84	133,919	115.81	55,148	5.38	873					0.10	18	411.13	189,958					
17	191.46	88,876	51.13	24,598	0.15	18							242.74	113,492					
18	97.72	45,331	37.44	18,042									135.16	63,373					
19	90.05	42,466	41.30	20,694									131.35	63,160					
20上	173.18	81,348	71.58	35,873	1.14	106							245.90	117,327					
合計	6,100.24	2,489,534	16,283.87	6,415,866	388.75	77,136	204.64	33,164	0.71	109	100.29	9,689	23,078.50	9,025,498					

林種	天然林												人天合計	
	マツ		クスギ		広葉樹		その他針葉樹		その他広葉樹		計		合計	
樹種	面積	蓄積	面積	蓄積	面積	蓄積	面積	蓄積	面積	蓄積	面積	蓄積	面積	蓄積
齡級	面積	蓄積	面積	蓄積	面積	蓄積	面積	蓄積	面積	蓄積	面積	蓄積	面積	蓄積
1													3.27	
2					2.34	72					2.34	72	13.29	162
3	0.03	1			36.46	1,649					36.49	1,650	50.44	2,488
4					14.21	1,121			0.01	1	14.22	1,122	108.99	9,877
5					5.27	793					65.12	6,063	189.03	22,297
6	0.21	23			31.12	3,433					31.33	3,456	152.75	23,195
7	0.14	22	2.79	403	109.02	13,403					111.95	13,828	651.82	133,737
8	1.63	334	0.83	141	201.99	27,872					204.45	28,347	896.99	220,695
9	9.00	1,607	0.54	90	1,039.94	148,679			0.09	13	1,049.57	150,389	2,794.42	711,732
10	5.92	942	0.43	64	1,288.18	182,297					1,294.53	183,303	4,940.87	1,536,857
11	47.17	7,414	1.82	235	1,824.89	260,623			0.13	20	1,874.01	268,292	6,516.81	2,096,140
12	177.90	31,869	2.05	323	3,785.98	557,554			0.91	144	3,966.84	589,890	7,892.97	2,214,537
13	414.13	75,970	8.46	1,314	7,507.28	1,135,766					7,929.87	1,213,050	11,425.15	2,689,745
14	441.81	84,760	2.72	434	8,012.48	1,253,357			0.27	46	8,457.28	1,338,597	10,591.24	2,286,146
15	121.78	23,980	0.03	5	4,739.00	747,100					4,860.81	771,085	5,582.99	1,099,724
16	23.08	4,429			2,007.70	320,650					2,030.78	325,079	2,441.91	515,037
17	1.47	264			580.77	95,143					582.24	95,407	824.98	208,899
18	1.06	204			197.73	32,167					198.79	32,371	333.95	95,744
19	0.31	29			57.57	9,308					57.88	9,337	189.23	72,497
20上					51.86	9,036					51.86	9,036	297.76	126,363
合計	1,245.64	231,848	24.94	3,802	31,548.37	4,804,500			1.41	224	32,820.36	5,040,374	55,898.86	14,065,872

伐採跡地		未立木地		更新困難地		竹林		特殊林		その他計		総合計	
面積	蓄積	面積	蓄積	面積	蓄積	面積	蓄積(束)	面積	蓄積	面積	蓄積	面積	蓄積
17.36		333.00		88.86		364.55	373,513	157.52		961.29		56,860.15	14,065,872

齡級別林種樹種別森林資源構成表

森林計画区		地域		市町村		単位 面積:ha 蓄積:m³(竹:束)													
天草		天草		天草市															
林種	人工林																		
樹種	スギ		ヒノキ		マツ		クスギ		その他針葉樹		その他広葉樹		計						
齡級	面積	蓄積	面積	蓄積	面積	蓄積	面積	蓄積	面積	蓄積	面積	蓄積	面積	蓄積					
1	0.10		0.81				1.14				0.69		2.74						
2	4.53		3.71				1.03	44			1.68	46	10.95	90					
3	0.90	39	0.97	57			0.46	31			5.29	324	7.62	451					
4	3.83	291	24.63	2,594	2.99	225	1.80	236			36.08	3,343	69.33	6,689					
5	15.15	1,835	42.41	6,537	6.74	798	3.52	511	0.21	28	5.33	589	73.36	10,298					
6	20.59	3,321	74.33	12,682	3.12	450	3.70	571			3.46	476	105.20	17,500					
7	84.07	17,438	365.05	83,237			10.19	1,588			3.34	487	462.65	102,750					
8	116.12	31,521	424.16	125,166	2.07	399	30.30	5,016	0.12	30	2.70	415	575.47	162,547					
9	295.80	93,263	1,092.36	362,138	0.03	5	59.22	9,572			0.95	156	1,448.36	465,134					
10	412.19	146,895	2,721.52	1,018,458	1.25	254	12.37	2,189					3,147.33	1,167,796					
11	525.22	201,477	3,239.09	1,287,185	14.64	2,848	4.64	804			0.54	87	3,784.13	1,492,401					
12	714.69	290,084	2,540.16	1,071,557	40.05	8,599	9.82	1,868			0.18	22	3,304.90	1,372,130					
13	1,057.11	448,000	1,928.53	848,373	102.93	23,248	0.18	29					3,088.75	1,319,650					
14	900.18	399,653	979.79	450,311	21.71	4,482	0.15	25					1,901.83	854,471					
15	438.69	200,985	196.59	93,436	4.32	698							639.60	295,119					
16	272.67	126,191	94.29	45,487	0.91	186					0.10	18	367.97	171,882					
17	179.42	83,079	44.25	21,153	0.15	18							223.82	104,250					
18	94.67	43,961	30.94	14,698									125.61	58,659					
19	78.40	36,582	27.33	13,469									105.73	50,051					
20上	166.14	77,889	66.97	33,447	1.14	106							234.25	111,442					
合計	5,380.47	2,202,504	13,897.89	5,489,985	202.05	42,316	138.52	22,484	0.33	58	60.34	5,963	19,679.60	7,763,310					

林種	天然林												人天合計	
樹種	マツ		クスギ		広葉樹		その他針葉樹		その他広葉樹		計		合計	
齡級	面積	蓄積	面積	蓄積	面積	蓄積	面積	蓄積	面積	蓄積	面積	蓄積	面積	蓄積
1													2.74	
2					2.34	72					2.34	72	13.29	162
3					35.03	1,598					35.03	1,598	42.65	2,049
4					13.95	1,100					13.95	1,100	83.28	7,789
5			5.27	793	59.85	5,270					65.12	6,063	138.48	16,361
6	0.21	23			29.63	3,277					29.84	3,300	135.04	20,800
7	0.14	22			100.31	12,303					100.45	12,325	563.10	115,075
8	1.58	326	0.83	141	153.84	21,246					156.25	21,713	731.72	184,260
9	3.98	789	0.54	90	857.97	122,262			0.09	13	862.58	123,154	2,310.94	588,288
10	3.83	643	0.43	64	988.53	138,613					992.79	139,320	4,140.12	1,307,116
11	16.80	3,006	1.38	168	1,394.33	198,899					1,412.51	202,073	5,196.64	1,694,474
12	73.74	13,436	0.34	50	2,962.05	433,790			0.14	22	3,036.27	447,298	6,341.17	1,819,428
13	60.16	11,187	3.38	504	5,935.80	890,104					5,999.34	901,795	9,088.09	2,221,445
14	42.53	7,884	0.12	18	6,137.80	951,059			0.21	36	6,180.66	958,997	8,082.49	1,813,468
15	7.81	1,387			3,816.95	594,968					3,824.76	596,355	4,464.36	891,474
16	5.65	967			1,521.41	241,348					1,527.06	242,315	1,895.03	414,197
17	0.16	21			438.06	71,009					438.22	71,030	662.04	175,280
18	0.14	13			172.63	28,148					172.77	28,161	298.38	86,820
19	0.31	29			48.90	7,779					49.21	7,808	154.94	57,859
20上					48.87	8,509					48.87	8,509	283.12	119,951
合計	217.04	39,733	12.29	1,828	24,718.25	3,731,354			0.44	71	24,948.02	3,772,986	44,627.62	11,536,296

伐採跡地		未立木地		更新困難地		竹林		特殊林		その他計		総合計	
面積	蓄積	面積	蓄積	面積	蓄積	面積	蓄積(束)	面積	蓄積	面積	蓄積	面積	蓄積
17.36		242.16		72.75		309.30	326,654	107.42		748.99		45,376.61	11,536,296

齡級別林種樹種別森林資源構成表

森林計画区		地域	市町村											
天草		天草	上天草市		単位 面積:ha 蓄積:m³(竹:束)									
林種	人工林													
樹種	スギ		ヒノキ		マツ		クスギ		その他針葉樹		その他広葉樹		計	
齡級	面積	蓄積	面積	蓄積	面積	蓄積	面積	蓄積	面積	蓄積	面積	蓄積	面積	蓄積
1											0.22		0.22	
2														
3					0.91	50					2.64	186	3.55	236
4	0.78	53	3.27	396	6.62	474	0.33	44			10.36	711	21.36	1,678
5	0.19	19	11.46	1,648	5.43	505	9.66	1,376			9.88	979	36.62	4,527
6			4.22	559							1.15	156	5.37	715
7	12.27	2,615	26.44	5,802			2.59	393			0.01	1	41.31	8,811
8	9.51	2,649	39.80	11,558			20.29	3,281			3.17	499	72.77	17,987
9	10.52	3,352	137.30	47,181			16.76	2,908					164.58	53,441
10	11.07	3,969	208.20	77,839									219.27	81,808
11	44.73	17,141	152.53	60,812	1.69	306							198.95	78,259
12	50.82	20,750	112.06	47,467	9.22	1,786							172.10	70,003
13	49.42	21,093	115.99	50,870	61.77	13,121	0.07	12					227.25	85,096
14	41.11	18,360	50.60	23,145	44.78	9,921							136.49	51,426
15	12.82	5,913	12.49	5,603	11.16	2,583							36.47	14,099
16	7.59	3,604	14.85	6,452	2.34	494							24.78	10,550
17	8.03	3,909	5.61	2,837									13.64	6,746
18	0.65	325	6.21	3,205									6.86	3,530
19	10.22	5,176	13.27	6,888									23.49	12,064
20上	5.22	2,594	3.36	1,785									8.58	4,379
合計	274.95	111,522	917.66	354,047	143.92	29,240	49.70	8,014			27.43	2,532	1,413.66	505,355

林種	天然林												人天合計	
樹種	マツ		クスギ		広葉樹		その他針葉樹		その他広葉樹		計		合計	
齡級	面積	蓄積	面積	蓄積	面積	蓄積	面積	蓄積	面積	蓄積	面積	蓄積	面積	蓄積
1													0.22	
2														
3	0.03	1									0.03	1	3.58	237
4													21.36	1,678
5													36.62	4,527
6					1.21	125					1.21	125	6.58	840
7			2.79	403	4.79	594					7.58	997	48.89	9,808
8					3.11	442					3.11	442	75.88	18,429
9					113.60	16,671					113.60	16,671	278.18	70,112
10	0.26	41			173.79	25,797					174.05	25,838	393.32	107,646
11	21.24	3,187	0.31	47	155.53	22,821			0.13	20	177.21	26,075	376.16	104,334
12	101.25	18,076	1.71	273	452.49	69,944			0.77	122	556.22	88,415	728.32	158,418
13	353.92	64,773	5.08	810	1,195.92	190,008					1,554.92	255,591	1,782.17	340,687
14	399.28	76,876	2.60	416	1,565.99	255,475			0.06	10	1,967.93	332,777	2,104.42	384,203
15	113.97	22,593	0.03	5	725.17	121,874					839.17	144,472	875.64	158,571
16	17.22	3,445			339.61	57,650					356.83	61,095	381.61	71,645
17	1.00	205			48.69	8,454					49.69	8,659	63.33	15,405
18	0.92	191			6.55	1,166					7.47	1,357	14.33	4,887
19					5.52	995					5.52	995	29.01	13,059
20上					2.42	440					2.42	440	11.00	4,819
合計	1,009.09	189,388	12.52	1,954	4,794.39	772,456			0.96	152	5,816.96	963,950	7,230.62	1,469,305

伐採跡地		未立木地		更新困難地		竹林		特殊林		その他計		総合計	
面積	蓄積	面積	蓄積	面積	蓄積	面積	蓄積(束)	面積	蓄積	面積	蓄積	面積	蓄積
		59.26		15.99		23.93	21,174	19.63		118.81		7,349.43	1,469,305

齡級別林種樹種別森林資源構成表

森林計画区		地域		市町村		単位 面積:ha 蓄積:m³(竹:束)													
天草		天草		苓北町															
林種	人工林																		
	スギ		ヒノキ		マツ		クスギ		その他針葉樹		その他広葉樹		計						
樹種	面積	蓄積	面積	蓄積	面積	蓄積	面積	蓄積	面積	蓄積	面積	蓄積	面積	蓄積					
齡級	面積	蓄積	面積	蓄積	面積	蓄積	面積	蓄積	面積	蓄積	面積	蓄積	面積	蓄積					
1											0.31		0.31						
2																			
3	0.74	19	0.23	17			0.24	24			1.57	91	2.78	151					
4					0.89	79					3.19	309	4.08	388					
5	3.77	373	3.41	347	1.83	179	0.06	9			4.86	501	13.93	1,409					
6	0.04	6	2.57	479	2.29	286	2.98	409	0.38	51	2.59	293	10.85	1,524					
7	8.67	1,804	26.32	6,405			0.92	139					35.91	8,348					
8	7.32	1,902	32.14	9,116			4.84	796					44.30	11,814					
9	13.34	4,253	113.89	37,705			4.68	810					131.91	42,768					
10	19.91	7,078	255.48	96,188	2.38	338	1.97	346					279.74	103,950					
11	94.82	35,055	562.43	221,711	2.47	422							659.72	257,188					
12	107.90	43,326	332.43	138,304	8.14	759	0.66	125					449.13	182,514					
13	81.91	34,431	81.75	35,009	15.55	2,501	0.07	8					179.28	71,949					
14	55.28	24,484	36.67	16,840	3.69	328							95.64	41,652					
15	31.88	14,147	10.82	4,779	3.41	495							46.11	19,421					
16	9.58	4,124	6.67	3,209	2.13	193							18.38	7,526					
17	4.01	1,888	1.27	608									5.28	2,496					
18	2.40	1,045	0.29	139									2.69	1,184					
19	1.43	708	0.70	337									2.13	1,045					
20上	1.82	865	1.25	641									3.07	1,506					
合計	444.82	175,508	1,468.32	571,834	42.78	5,580	16.42	2,666	0.38	51	12.52	1,194	1,985.24	756,833					

林種	天然林												人天合計	
	マツ		クスギ		広葉樹		その他針葉樹		その他広葉樹		計		合計	
樹種	面積	蓄積	面積	蓄積	面積	蓄積	面積	蓄積	面積	蓄積	面積	蓄積	面積	蓄積
齡級	面積	蓄積	面積	蓄積	面積	蓄積	面積	蓄積	面積	蓄積	面積	蓄積	面積	蓄積
1													0.31	
2														
3					1.43	51					1.43	51	4.21	202
4					0.26	21			0.01	1	0.27	22	4.35	410
5													13.93	1,409
6					0.28	31					0.28	31	11.13	1,555
7					3.92	506					3.92	506	39.83	8,854
8	0.05	8			45.04	6,184					45.09	6,192	89.39	18,006
9	5.02	818			68.37	9,746					73.39	10,564	205.30	53,332
10	1.83	258			125.86	17,887					127.69	18,145	407.43	122,095
11	9.13	1,221	0.13	20	275.03	38,903					284.29	40,144	944.01	297,332
12	2.91	357			371.44	53,820					374.35	54,177	823.48	236,691
13	0.05	10			375.56	55,654					375.61	55,664	554.89	127,613
14					308.69	46,823					308.69	46,823	404.33	88,475
15					196.88	30,258					196.88	30,258	242.99	49,679
16	0.21	17			146.68	21,652					146.89	21,669	165.27	29,195
17	0.31	38			94.02	15,680					94.33	15,718	99.61	18,214
18					18.55	2,853					18.55	2,853	21.24	4,037
19					3.15	534					3.15	534	5.28	1,579
20上					0.57	87					0.57	87	3.64	1,593
合計	19.51	2,727	0.13	20	2,035.73	300,690			0.01	1	2,055.38	303,438	4,040.62	1,060,271

伐採跡地		未立木地		更新困難地		竹林		特殊林		その他計		総合計	
面積	蓄積	面積	蓄積	面積	蓄積	面積	蓄積(束)	面積	蓄積	面積	蓄積	面積	蓄積
		31.58		0.12		31.32	25,685	30.47		93.49		4,134.11	1,060,271

普制別樹種別齡級別森林資源構成表

所有區分別林種別施業方法別面積蓄積表

普制別樹種別齡級別森林資源構成表

(9葉中1番)

単位 面積:ha 蓄積・成長量:m

森林計画区		地域	市町村										
全県		***	***										
普制別	伐採種	人天別	針広別	樹種	1 齡級			2 齡級			3 齡級		
					面積	蓄積	成長量	面積	蓄積	成長量	面積	蓄積	成長量
普通	皆	人工林	針葉樹	スギ	991.34			2,256.43			1,322.13	55,702	11,929
				ヒノキ	100.28			275.74			486.48	18,683	3,311
				マツ				0.02			0.85	48	6
				その他	1.81			2.58			4.05	168	29
				計	1,093.43			2,534.77			1,813.51	74,601	15,275
			広葉樹	91.08			200.64	7,720	1,243	254.52	18,560	1,616	
		針広計	1,184.51			2,735.41	7,720	1,243	2,068.03	93,161	16,891		
		針葉樹											
		天然林	広葉樹	クヌギ	30.39			140.90	6,199	1,113	169.02	13,223	892
				広葉樹	0.42			130.58	4,638	678	409.82	21,231	2,605
				その他	0.20			0.03	1		4.34	212	20
				計	31.01			271.51	10,838	1,791	583.18	34,666	3,517
			針広計	31.01			271.51	10,838	1,791	583.18	34,666	3,517	
		普通林計	1,215.52			3,006.92	18,558	3,034	2,651.21	127,827	20,408		
制限	皆	人工林	針葉樹	スギ	772.91			1,594.62			1,104.83	40,756	9,092
				ヒノキ	116.81			192.35			241.45	8,629	1,693
				マツ	0.22						0.18	9	1
				その他	0.55			0.10			0.31	9	2
				計	890.49			1,787.07			1,346.77	49,403	10,788
			広葉樹	102.54			132.62	4,195	743	263.16	14,816	1,721	
		針広計	993.03			1,919.69	4,195	743	1,609.93	64,219	12,509		
		針葉樹											
		天然林	広葉樹	クヌギ	1.02			31.32	1,337	230	47.46	3,636	253
				広葉樹	24.86			89.09	2,965	507	167.15	9,093	1,143
				その他	7.31			17.43	184	58	2.40	134	13
				計	33.19			137.84	4,486	795	217.01	12,863	1,409
			針広計	33.19			137.84	4,486	795	217.01	12,863	1,409	
		制限林皆伐計	1,026.22			2,057.53	8,681	1,538	1,826.94	77,082	13,918		
非	皆	人工林	針葉樹	スギ	0.14			2.88			1.10	49	9
				ヒノキ							1.65	63	12
				マツ							0.06	2	
				その他									
				計	0.14			2.88			2.81	114	21
			広葉樹	0.37			0.84	33	5	3.05	214	20	
		針広計	0.51			3.72	33	5	5.86	328	41		
		針葉樹							0.03	1			
		天然林	広葉樹	クヌギ				0.33	15	3			
				広葉樹				0.01			1.68	77	11
				その他							0.24	12	1
				計				0.34	15	3	1.92	89	12
			針広計				0.34	15	3	1.95	90	12	
		制限林皆伐計	0.51			4.06	48	8	7.81	418	53		
制限林計	1,026.73			2,061.59	8,729	1,546	1,834.75	77,500	13,971				
総計	皆	人工林	針葉樹	スギ	1,764.39			3,853.93			2,428.06	96,507	21,030
				ヒノキ	217.09			468.09			729.58	27,375	5,016
				マツ	0.22			0.02			1.09	59	7
				その他	2.36			2.68			4.36	177	31
				計	1,984.06			4,324.72			3,163.09	124,118	26,084
			広葉樹	193.99			334.10	11,948	1,991	520.73	33,590	3,357	
		針広計	2,178.05			4,658.82	11,948	1,991	3,683.82	157,708	29,441		
		針葉樹							0.03	1			
		天然林	広葉樹	クヌギ	31.41			172.55	7,551	1,346	216.48	16,859	1,145
				広葉樹	25.28			219.68	7,603	1,185	578.65	30,401	3,759
				その他	7.51			17.46	185	58	6.98	358	34
				計	64.20			409.69	15,339	2,589	802.11	47,618	4,938
			針広計	64.20			409.69	15,339	2,589	802.14	47,619	4,938	
		合計	2,242.25			5,068.51	27,287	4,580	4,485.96	205,327	34,379		

普制別樹種別齡級別森林資源構成表

(9葉中2番)

単位 面積:ha 蓄積・成長量:m

森林計画区		地域	市町村										
全県		***	***										
普制別	伐採種	人天別	針広別	樹種	4 齡級			5 齡級			6 齡級		
					面積	蓄積	成長量	面積	蓄積	成長量	面積	蓄積	成長量
普通	皆	人工林	針葉樹	スギ	1,170.87	104,816	11,973	713.50	105,524	8,913	672.02	141,676	10,093
				ヒノキ	868.96	67,119	7,776	980.65	128,355	11,067	1,161.98	218,193	15,355
				マツ	6.63	551	60	8.38	996	60	3.73	533	25
				その他	4.62	352	41	5.15	634	40	13.36	2,117	78
				計	2,051.08	172,838	19,850	1,707.68	235,509	20,080	1,851.09	362,519	25,551
			広葉樹	282.63	26,957	1,196	386.59	44,168	1,293	407.17	54,662	1,015	
		針広計	2,333.71	199,795	21,046	2,094.27	279,677	21,373	2,258.26	417,181	26,566		
		針葉樹				0.13	21	1	1.45	204	7		
		天然林	広葉樹	クヌギ	129.99	13,024	443	69.77	8,112	127	81.67	10,475	129
				広葉樹	468.25	43,561	2,596	588.64	66,338	2,323	310.72	39,124	1,045
				その他	0.18	12	1	19.74	2,281	57	19.03	2,429	70
				計	598.42	56,597	3,040	678.15	76,731	2,507	411.42	52,028	1,244
			針広計	598.42	56,597	3,040	678.28	76,752	2,508	412.87	52,232	1,251	
		普通林計					2,932.13	256,392	24,086	2,772.55	356,429	23,881	2,671.13
制限	皆	人工林	針葉樹	スギ	750.70	61,964	7,108	296.28	40,724	3,753	320.31	66,238	4,997
				ヒノキ	939.51	72,805	8,600	1,059.95	132,538	12,373	761.46	141,507	10,639
				マツ	8.60	699	57	21.54	2,492	129	2.85	440	17
				その他	5.13	432	41	1.77	189	14	0.74	125	5
				計	1,703.94	135,900	15,806	1,379.54	175,943	16,269	1,085.36	208,310	15,658
			広葉樹	328.34	31,490	1,580	245.36	27,223	864	103.12	14,101	300	
		針広計	2,032.28	167,390	17,386	1,624.90	203,166	17,133	1,188.48	222,411	15,958		
		針葉樹											
		天然林	広葉樹	クヌギ	23.86	2,312	89	23.22	2,808	56	13.91	1,729	28
				広葉樹	358.91	32,698	2,031	315.26	36,103	1,455	179.12	23,249	635
				その他	2.54	237	16	9.54	1,099	27	51.80	7,004	206
			計	385.31	35,247	2,136	348.02	40,010	1,538	244.83	31,982	869	
		針広計	385.31	35,247	2,136	348.02	40,010	1,538	244.83	31,982	869		
		制限林皆伐計					2,417.59	202,637	19,522	1,972.92	243,176	18,671	1,433.31
非	皆	人工林	針葉樹	スギ	1.50	155	18	1.23	182	17	3.23	709	49
				ヒノキ	1.14	83	8	2.80	348	26	3.17	596	44
				マツ	2.35	155	14				3.03	375	12
				その他									
			計	4.99	393	40	4.03	530	43	9.43	1,680	105	
		広葉樹	24.30	1,977	102	10.65	1,071	35	8.79	1,049	21		
		針広計	29.29	2,370	142	14.68	1,601	78	18.22	2,729	126		
		針葉樹											
		天然林	広葉樹	クヌギ	2.53	235	12	5.27	793	15	1.16	145	2
				広葉樹	1.41	114	10	11.63	1,087	41	3.18	366	6
その他	0.31			31	2	0.43	50	1					
計	4.25		380	24	17.33	1,930	57	4.34	511	8			
針広計	4.25	380	24	17.33	1,930	57	4.34	511	8				
制限林皆伐計					33.54	2,750	166	32.01	3,531	135	22.56	3,240	134
制限林計					2,451.13	205,387	19,688	2,004.93	246,707	18,806	1,455.87	257,633	16,961
総計	皆	人工林	針葉樹	スギ	1,923.07	166,935	19,099	1,011.01	146,430	12,683	995.56	208,623	15,139
				ヒノキ	1,809.61	140,007	16,384	2,043.40	261,241	23,466	1,926.61	360,296	26,038
				マツ	17.58	1,405	131	29.92	3,488	189	9.61	1,348	54
				その他	9.75	784	82	6.92	823	54	14.10	2,242	83
				計	3,760.01	309,131	35,696	3,091.25	411,982	36,392	2,945.88	572,509	41,314
			広葉樹	635.27	60,424	2,878	642.60	72,462	2,192	519.08	69,812	1,336	
		針広計	4,395.28	369,555	38,574	3,733.85	484,444	38,584	3,464.96	642,321	42,650		
		針葉樹				0.13	21	1	1.45	204	7		
		天然林	広葉樹	クヌギ	156.38	15,571	544	98.26	11,713	198	96.74	12,349	159
				広葉樹	828.57	76,373	4,637	915.53	103,528	3,819	493.02	62,739	1,686
				その他	3.03	280	19	29.71	3,430	85	70.83	9,433	276
				計	987.98	92,224	5,200	1,043.50	118,671	4,102	660.59	84,521	2,121
			針広計	987.98	92,224	5,200	1,043.63	118,692	4,103	662.04	84,725	2,128	
		合計					5,383.26	461,779	43,774	4,777.48	603,136	42,687	4,127.00

普制別樹種別齡級別森林資源構成表

(9葉中3番)

単位 面積:ha 蓄積・成長量:m

森林計画区		地域	市町村												
全県		***	***												
普制別	伐採種	人天別	針広別	樹種	7 齡級			8 齡級			9 齡級				
					面積	蓄積	成長量	面積	蓄積	成長量	面積	蓄積	成長量		
普通	皆	人工林	針葉樹	スギ	700.16	199,036	10,875	924.14	335,859	11,806	2,917.00	1,232,308	28,907		
				ヒノキ	1,935.75	490,931	26,017	1,703.63	522,183	17,299	3,595.76	1,264,601	28,579		
				マツ	0.23	44	1	3.65	667	14	1.09	258	3		
				その他	2.03	372	9	0.13	33	1					
				計	2,638.17	690,383	36,902	2,631.55	858,742	29,120	6,513.85	2,497,167	57,489		
				広葉樹	521.40	82,108	847	845.92	159,395	890	743.66	140,875	669		
				針広計	3,159.57	772,491	37,749	3,477.47	1,018,137	30,010	7,257.51	2,638,042	58,158		
				針葉樹	0.04	7		4.63	1,105	16	7.60	1,381	17		
				天然林	広葉樹	クヌギ	146.51	23,475	160	210.29	34,831	138	328.02	53,339	167
						広葉樹	273.36	36,697	684	696.17	100,106	1,269	1,413.08	209,835	989
						その他	0.82			0.65	113	2	8.88	1,459	8
						計	420.69	60,172	844	907.11	135,050	1,409	1,749.98	264,633	1,164
					針広計	420.73	60,179	844	911.74	136,155	1,425	1,757.58	266,014	1,181	
					普通林計	3,580.30	832,670	38,593	4,389.21	1,154,292	31,435	9,015.09	2,904,056	59,339	
制限	皆	人工林	針葉樹	スギ	325.59	95,206	5,200	667.12	242,250	8,634	1,978.26	830,590	19,336		
				ヒノキ	1,439.25	380,257	21,750	1,294.56	419,996	14,985	2,351.37	908,041	23,183		
				マツ				0.80	177	3	1.43	354	4		
				その他	3.44	622	18								
				計	1,768.28	476,085	26,968	1,962.48	662,423	23,622	4,331.06	1,738,985	42,523		
				広葉樹	198.52	32,854	506	405.25	79,836	672	228.25	47,436	248		
				針広計	1,966.80	508,939	27,474	2,367.73	742,259	24,294	4,559.31	1,786,421	42,771		
				針葉樹	2.09	328	8				2.65	512	6		
				天然林	広葉樹	クヌギ	31.10	5,245	45	30.02	5,301	29	29.41	5,559	28
						広葉樹	102.38	15,556	307	592.65	90,591	1,345	296.16	48,140	362
						その他	1.55	203	2				2.35	449	4
						計	135.03	21,004	354	622.67	95,892	1,374	327.92	54,148	394
					針広計	137.12	21,332	362	622.67	95,892	1,374	330.57	54,660	400	
					制限林皆伐計	2,103.92	530,271	27,836	2,990.40	838,151	25,668	4,889.88	1,841,081	43,171	
制限	非	人工林	針葉樹	スギ	14.11	3,681	196	27.07	5,918	217	35.63	13,960	334		
				ヒノキ	65.38	16,683	844	76.58	24,342	845	143.75	50,489	1,019		
				マツ	0.52	80	3	0.94	97	3	1.08	215	4		
				その他	4.44	850	20								
				計	84.45	21,294	1,063	104.59	30,357	1,065	180.46	64,664	1,357		
				広葉樹	17.05	2,220	37	27.21	4,723	37	62.01	10,726	72		
				針広計	101.50	23,514	1,100	131.80	35,080	1,102	242.47	75,390	1,429		
				針葉樹	0.10	15									
				天然林	広葉樹	クヌギ	6.35	869	4	2.27	363	5	4.35	659	2
						広葉樹	7.51	896	12	74.34	11,816	132	238.81	36,595	310
						その他	0.10	13							
						計	13.96	1,778	16	76.61	12,179	137	243.16	37,254	312
					針広計	14.06	1,793	16	76.61	12,179	137	243.16	37,254	312	
					制限林皆伐計	115.56	25,307	1,116	208.41	47,259	1,239	485.63	112,644	1,741	
			制限林計	2,219.48	555,578	28,952	3,198.81	885,410	26,907	5,375.51	1,953,725	44,912			
総計	皆	人工林	針葉樹	スギ	1,039.86	297,923	16,271	1,618.33	584,027	20,657	4,930.89	2,076,858	48,577		
				ヒノキ	3,440.38	887,871	48,611	3,074.77	966,521	33,129	6,090.88	2,223,131	52,781		
				マツ	0.75	124	4	5.39	941	20	3.60	827	11		
				その他	9.91	1,844	47	0.13	33	1					
				計	4,490.90	1,187,762	64,933	4,698.62	1,551,522	53,807	11,025.37	4,300,816	101,369		
				広葉樹	736.97	117,182	1,390	1,278.38	243,954	1,599	1,033.92	199,037	989		
				針広計	5,227.87	1,304,944	66,323	5,977.00	1,795,476	55,406	12,059.29	4,499,853	102,358		
				針葉樹	2.23	350	8	4.63	1,105	16	10.25	1,893	23		
				天然林	広葉樹	クヌギ	183.96	29,589	209	242.58	40,495	172	361.78	59,557	197
						広葉樹	383.25	53,149	1,003	1,363.16	202,513	2,746	1,948.05	294,570	1,661
						その他	2.47	216	2	0.65	113	2	11.23	1,908	12
						計	569.68	82,954	1,214	1,606.39	243,121	2,920	2,321.06	356,035	1,870
					針広計	571.91	83,304	1,222	1,611.02	244,226	2,936	2,331.31	357,928	1,893	
					合計	5,799.78	1,388,248	67,545	7,588.02	2,039,702	58,342	14,390.60	4,857,781	104,251	

普制別樹種別齡級別森林資源構成表

(9葉中4番)

単位 面積:ha 蓄積・成長量:m

森林計画区		地域	市町村												
全県		***	***												
普制別	伐採種	人天別	針広別	樹種	10 齡級			11 齡級			12 齡級				
					面積	蓄積	成長量	面積	蓄積	成長量	面積	蓄積	成長量		
普通	皆	人工林	針葉樹	スギ	6,260.01	2,970,909	52,011	9,614.59	4,872,236	63,044	15,513.28	8,273,415	78,873		
				ヒノキ	8,304.14	3,185,957	52,303	10,938.89	4,553,354	56,715	9,984.36	4,526,243	44,317		
				マツ	11.98	2,470	25	54.32	12,661	75	247.93	60,623	303		
				その他				2.08							
				計	14,576.13	6,159,336	104,339	20,609.88	9,438,251	119,834	25,745.57	12,860,281	123,493		
				広葉樹	702.89	128,053	387	593.99	106,094	261	388.26	69,152	113		
				針広計	15,279.02	6,287,389	104,726	21,203.87	9,544,345	120,095	26,133.83	12,929,433	123,606		
				天然林	針葉樹	針葉樹	6.97	1,403	9	45.47	8,730	24	191.35	40,378	103
						クヌギ	1,027.19	159,571	422	1,881.50	287,568	792	1,792.87	276,945	826
						広葉樹	2,118.98	325,738	1,363	3,888.15	635,032	2,430	8,069.89	1,312,837	3,775
						その他	0.58	90		2.37	380		1.08	173	
						計	3,146.75	485,399	1,785	5,772.02	922,980	3,222	9,863.84	1,589,955	4,601
					針広計	3,153.72	486,802	1,794	5,817.49	931,710	3,246	10,055.19	1,630,333	4,704	
					普通林計	18,432.74	6,774,191	106,520	27,021.36	10,476,055	123,341	36,189.02	14,559,766	128,310	
		制限	皆	人工林	針葉樹	スギ	3,190.05	1,459,326	25,517	5,253.17	2,603,597	34,431	7,320.03	3,776,200	38,170
ヒノキ	3,856.61					1,636,293	30,661	6,624.73	3,041,690	41,386	5,082.73	2,479,448	27,212		
マツ	3.44					634	6	49.39	12,802	115	304.67	81,751	547		
その他								1.75	334	3					
計	7,050.10					3,096,253	56,184	11,929.04	5,658,423	75,935	12,707.43	6,337,399	65,929		
				広葉樹	233.01	49,688	199	162.35	32,715	80	99.33	20,831	40		
				針広計	7,283.11	3,145,941	56,383	12,091.39	5,691,138	76,015	12,806.76	6,358,230	65,969		
				天然林	針葉樹	針葉樹	4.44	885	6	4.84	905	1	35.92	7,723	35
						クヌギ	80.00	12,434	52	191.24	33,029	165	202.89	31,028	124
						広葉樹	618.96	101,463	656	1,458.44	265,086	1,477	2,711.43	501,977	2,654
						その他	3.18	537	3	11.14	1,765	10	2.59	415	1
						計	702.14	114,434	711	1,660.82	299,880	1,652	2,916.91	533,420	2,779
					針広計	706.58	115,319	717	1,665.66	300,785	1,653	2,952.83	541,143	2,814	
					制限林皆伐計	7,989.69	3,261,260	57,100	13,757.05	5,991,923	77,668	15,759.59	6,899,373	68,783	
制限	非			人工林	針葉樹	スギ	214.25	96,275	1,685	261.11	123,963	1,652	558.79	305,618	3,330
		ヒノキ	424.86			165,329	2,556	475.81	193,239	2,193	418.27	183,927	1,585		
		マツ						2.33	396	1	34.34	6,520	19		
		その他									0.28	50			
		計	639.11			261,604	4,241	739.25	317,598	3,846	1,011.68	496,115	4,934		
				広葉樹	38.42	5,665	24	23.89	4,468	25	17.42	2,669	10		
				針広計	677.53	267,269	4,265	763.14	322,066	3,871	1,029.10	498,784	4,944		
				天然林	針葉樹	針葉樹	0.23	32		21.44	4,125	38	52.50	9,666	28
						クヌギ	7.73	1,134	6	89.75	11,122	49	105.37	16,768	79
						広葉樹	156.60	23,030	82	268.76	39,489	115	571.87	88,507	269
						その他	0.04						0.77	122	
						計	164.37	24,164	88	358.51	50,611	164	678.01	105,397	348
					針広計	164.60	24,196	88	379.95	54,736	202	730.51	115,063	376	
					制限林皆伐計	842.13	291,465	4,353	1,143.09	376,802	4,073	1,759.61	613,847	5,320	
					制限林計	8,831.82	3,552,725	61,453	14,900.14	6,368,725	81,741	17,519.20	7,513,220	74,103	
総計	皆	人工林	針葉樹	スギ	9,664.31	4,526,510	79,213	15,128.87	7,599,796	99,127	23,392.10	12,355,233	120,373		
				ヒノキ	12,585.61	4,987,579	85,520	18,039.43	7,788,283	100,294	15,485.36	7,189,618	73,114		
				マツ	15.42	3,104	31	106.04	25,859	191	586.94	148,894	869		
				その他				3.83	334	3	0.28	50			
				計	22,265.34	9,517,193	164,764	33,278.17	15,414,272	199,615	39,464.68	19,693,795	194,356		
				広葉樹	974.32	183,406	610	780.23	143,277	366	505.01	92,652	163		
				針広計	23,239.66	9,700,599	165,374	34,058.40	15,557,549	199,981	39,969.69	19,786,447	194,519		
				天然林	針葉樹	針葉樹	11.64	2,320	15	71.75	13,760	63	279.77	57,767	166
						クヌギ	1,114.92	173,139	480	2,162.49	331,719	1,006	2,101.13	324,741	1,029
						広葉樹	2,894.54	450,231	2,101	5,615.35	939,607	4,022	11,353.19	1,903,321	6,698
						その他	3.80	627	3	13.51	2,145	10	4.44	710	1
						計	4,013.26	623,997	2,584	7,791.35	1,273,471	5,038	13,458.76	2,228,772	7,728
					針広計	4,024.90	626,317	2,599	7,863.10	1,287,231	5,101	13,738.53	2,286,539	7,894	
					合計	27,264.56	10,326,916	167,973	41,921.50	16,844,780	205,082	53,708.22	22,072,986	202,413	

普制別樹種別齡級別森林資源構成表

(9葉中5番)

単位 面積:ha 蓄積・成長量:m

森林計画区		地域	市町村												
全県		***	***												
普制別	伐採種	人天別	針広別	樹種	13 齡 級			14 齡 級			15 齡 級				
					面積	蓄積	成長量	面積	蓄積	成長量	面積	蓄積	成長量		
普通	皆	人工林	針葉樹	スギ	18,971.55	10,486,893	78,457	15,731.18	9,074,504	51,129	7,816.69	4,667,222	19,068		
				ヒノキ	7,841.00	3,740,021	28,035	4,547.58	2,263,238	12,156	1,564.76	792,802	3,034		
				マツ	886.88	236,573	1,250	507.67	137,908	641	203.98	58,019	115		
				その他				1.36	393	3					
				計	27,699.43	14,463,487	107,742	20,787.79	11,476,043	63,929	9,585.43	5,518,043	22,217		
				広葉樹	165.97	31,710	33	85.43	15,617	13	35.85	7,135	6		
				針広計	27,865.40	14,495,197	107,775	20,873.22	11,491,660	63,942	9,621.28	5,525,178	22,223		
				天然林	針葉樹	スギ	331.99	70,923	182	316.89	69,909	170	94.43	21,564	26
						クヌギ	1,173.68	195,497	626	502.40	82,684	228	213.69	36,651	99
						広葉樹	16,171.38	2,677,147	6,480	18,347.18	3,107,707	6,482	11,526.68	1,979,700	3,481
						その他	1.18	202		9.08	1,632	8	3.61	631	1
					計	17,346.24	2,872,846	7,106	18,858.66	3,192,023	6,718	11,743.98	2,016,982	3,581	
					針広計	17,678.23	2,943,769	7,288	19,175.55	3,261,932	6,888	11,838.41	2,038,546	3,607	
					普通林計	45,543.63	17,438,966	115,063	40,048.77	14,753,592	70,830	21,459.69	7,563,724	25,830	
制限	皆	人工林	針葉樹	スギ	8,024.84	4,299,664	32,161	5,973.01	3,370,623	18,349	2,632.70	1,535,361	5,980		
				ヒノキ	3,373.47	1,702,625	13,079	1,790.24	942,543	5,642	493.16	270,717	1,179		
				マツ	1,011.65	276,556	1,795	232.43	65,495	379	104.74	30,578	79		
				その他	3.72	1,025	6	0.69	193	1					
				計	12,413.68	6,279,870	47,041	7,996.37	4,378,854	24,371	3,230.60	1,836,656	7,238		
				広葉樹	43.76	10,196	12	38.28	8,695	14	17.39	4,214	5		
				針広計	12,457.44	6,290,066	47,053	8,034.65	4,387,549	24,385	3,247.99	1,840,870	7,243		
				天然林	針葉樹	スギ	95.77	21,650	79	113.19	26,424	102	39.82	10,120	20
						クヌギ	183.20	30,835	136	71.48	11,667	47	12.52	2,217	6
						広葉樹	5,017.91	936,409	4,096	5,360.90	1,001,903	3,238	4,957.57	969,896	3,210
						その他	4.55	946	6	7.34	1,578	8	6.24	1,423	8
					計	5,205.66	968,190	4,238	5,439.72	1,015,148	3,293	4,976.33	973,536	3,224	
					針広計	5,301.43	989,840	4,317	5,552.91	1,041,572	3,395	5,016.15	983,656	3,244	
					制限林皆伐計	17,758.87	7,279,906	51,370	13,587.56	5,429,121	27,780	8,264.14	2,824,526	10,487	
制限	皆	人工林	針葉樹	スギ	559.77	290,158	2,340	452.00	267,095	1,432	211.79	123,425	453		
				ヒノキ	277.92	126,105	925	156.94	75,444	367	67.76	35,111	163		
				マツ	44.43	10,463	40	36.66	8,822	26	13.37	2,774	3		
				その他				0.05	7						
				計	882.12	426,726	3,305	645.65	351,368	1,825	292.92	161,310	619		
				広葉樹	6.15	898		2.35	327		2.82	375			
				針広計	888.27	427,624	3,305	648.00	351,695	1,825	295.74	161,685	619		
				天然林	針葉樹	スギ	164.01	29,567	74	184.81	35,729	54	55.99	11,167	19
						クヌギ	75.00	13,315	63	24.97	4,682	18	11.87	2,133	5
						広葉樹	1,419.78	225,105	601	2,392.92	372,973	705	1,454.52	236,633	386
						その他	1.10	144		3.31	723	3	6.59	1,512	6
					計	1,495.88	238,564	664	2,421.20	378,378	726	1,472.98	240,278	397	
					針広計	1,659.89	268,131	738	2,606.01	414,107	780	1,528.97	251,445	416	
					制限林皆伐計	2,548.16	695,755	4,043	3,254.01	765,802	2,605	1,824.71	413,130	1,035	
			制限林計	20,307.03	7,975,661	55,413	16,841.57	6,194,923	30,385	10,088.85	3,237,656	11,522			
総計	皆	人工林	針葉樹	スギ	27,556.16	15,076,715	112,958	22,156.19	12,712,222	70,910	10,661.18	6,326,008	25,501		
				ヒノキ	11,492.39	5,568,751	42,039	6,494.76	3,281,225	18,165	2,125.68	1,098,630	4,376		
				マツ	1,942.96	523,592	3,085	776.76	212,225	1,046	322.09	91,371	197		
				その他	3.72	1,025	6	2.10	593	4					
				計	40,995.23	21,170,083	158,088	29,429.81	16,206,265	90,125	13,108.95	7,516,009	30,074		
				広葉樹	215.88	42,804	45	126.06	24,639	27	56.06	11,724	11		
				針広計	41,211.11	21,212,887	158,133	29,555.87	16,230,904	90,152	13,165.01	7,527,733	30,085		
				天然林	針葉樹	スギ	591.77	122,140	335	614.89	132,062	326	190.24	42,851	65
						クヌギ	1,431.88	239,647	825	598.85	99,033	293	238.08	41,001	110
						広葉樹	22,609.07	3,838,661	11,177	26,101.00	4,482,583	10,425	17,938.77	3,186,229	7,077
						その他	6.83	1,292	6	19.73	3,933	19	16.44	3,566	15
					計	24,047.78	4,079,600	12,008	26,719.58	4,585,549	10,737	18,193.29	3,230,796	7,202	
					針広計	24,639.55	4,201,740	12,343	27,334.47	4,717,611	11,063	18,383.53	3,273,647	7,267	
					合計	65,850.66	25,414,627	170,476	56,890.34	20,948,515	101,215	31,548.54	10,801,380	37,352	

普制別樹種別齡級別森林資源構成表

(9葉中6番)

単位 面積:ha 蓄積・成長量:m

森林計画区		地域	市町村										
全県		***	***										
普制別	伐採種	人天別	針広別	樹種	16 齡級			17 齡級			18 齡級		
					面積	蓄積	成長量	面積	蓄積	成長量	面積	蓄積	成長量
普通	皆	人工林	針葉樹	スギ	3,139.40	1,929,471	6,253	1,818.94	1,174,555	3,007	1,088.90	742,941	1,285
				ヒノキ	811.23	408,800	931	600.15	302,585	547	438.13	225,351	307
				マツ	41.23	11,418	10	22.04	6,064	5	7.11	2,054	3
				その他									
				計	3,991.86	2,349,689	7,194	2,441.13	1,483,204	3,559	1,534.14	970,346	1,595
				広葉樹	14.85	3,114	1	4.17	962	1	2.44	557	
				針広計	4,006.71	2,352,803	7,195	2,445.30	1,484,166	3,560	1,536.58	970,903	1,595
		天然林	針葉樹	針葉樹	30.18	7,981	13	10.86	2,993	2	8.73	2,332	4
				クヌギ	50.55	8,645	4	21.92	3,951	2	11.53	2,913	3
				広葉樹	5,271.21	924,435	1,274	2,320.23	426,624	678	1,306.10	260,631	450
				その他	2.18	406	1	1.77	421	1	0.95	231	
				計	5,323.94	933,486	1,279	2,343.92	430,996	681	1,318.58	263,775	453
				針広計	5,354.12	941,467	1,292	2,354.78	433,989	683	1,327.31	266,107	457
				普通林計	9,360.83	3,294,270	8,487	4,800.08	1,918,155	4,243	2,863.89	1,237,010	2,052
制限	皆	人工林	針葉樹	スギ	1,062.40	619,180	1,524	482.47	286,905	479	261.33	164,144	238
				ヒノキ	221.45	116,779	231	169.92	90,912	176	159.92	85,437	127
				マツ	18.54	5,074	7	5.14	1,484	1	18.52	5,100	3
				その他	0.92	192					0.40	116	
				計	1,303.31	741,225	1,762	657.53	379,301	656	440.17	254,797	368
				広葉樹	16.91	4,047	6	9.35	2,358	3	30.66	7,389	19
				針広計	1,320.22	745,272	1,768	666.88	381,659	659	470.83	262,186	387
		天然林	針葉樹	針葉樹	43.26	12,328	28	27.29	8,305	23	33.11	10,128	26
				クヌギ	3.38	630		0.40	116		1.39	278	1
				広葉樹	2,586.97	514,414	1,373	2,134.52	469,476	1,496	1,604.74	364,499	989
				その他	1.35	315	1	5.70	983	6			
				計	2,591.70	515,359	1,374	2,140.62	470,575	1,502	1,606.13	364,777	990
				針広計	2,634.96	527,687	1,402	2,167.91	478,880	1,525	1,639.24	374,905	1,016
				制限林皆伐計	3,955.18	1,272,959	3,170	2,834.79	860,539	2,184	2,110.07	637,091	1,403
非	皆	人工林	針葉樹	スギ	78.62	48,880	160	51.39	32,390	82	49.31	32,779	39
				ヒノキ	42.31	19,171	51	15.04	7,800	16	14.52	6,806	8
				マツ	7.42	1,823	2	4.37	1,536	6			
				その他									
				計	128.35	69,874	213	70.80	41,726	104	63.83	39,585	47
				広葉樹	0.44	77				3.82	503		
				針広計	128.79	69,951	213	70.80	41,726	104	67.65	40,088	47
		天然林	針葉樹	針葉樹	14.81	2,901	2	2.26	625	2	1.18	273	
				クヌギ				0.26	75				
				広葉樹	841.19	146,414	245	256.95	44,820	84	78.95	13,281	18
				その他									
				計	841.19	146,414	245	257.21	44,895	84	78.95	13,281	18
				針広計	856.00	149,315	247	259.47	45,520	86	80.13	13,554	18
				制限林皆伐計	984.79	219,266	460	330.27	87,246	190	147.78	53,642	65
		制限林計	4,939.97	1,492,225	3,630	3,165.06	947,785	2,374	2,257.85	690,733	1,468		
総計	皆	人工林	針葉樹	スギ	4,280.42	2,597,531	7,937	2,352.80	1,493,850	3,568	1,399.54	939,864	1,562
				ヒノキ	1,074.99	544,750	1,213	785.11	401,297	739	612.57	317,594	442
				マツ	67.19	18,315	19	31.55	9,084	12	25.63	7,154	6
				その他	0.92	192					0.40	116	
				計	5,423.52	3,160,788	9,169	3,169.46	1,904,231	4,319	2,038.14	1,264,728	2,010
				広葉樹	32.20	7,238	7	13.52	3,320	4	36.92	8,449	19
				針広計	5,455.72	3,168,026	9,176	3,182.98	1,907,551	4,323	2,075.06	1,273,177	2,029
		天然林	針葉樹	針葉樹	88.25	23,210	43	40.41	11,923	27	43.02	12,733	30
				クヌギ	53.93	9,275	4	22.58	4,142	2	12.92	3,191	4
				広葉樹	8,699.37	1,585,263	2,892	4,711.70	940,920	2,258	2,989.79	638,411	1,457
				その他	3.53	721	2	7.47	1,404	7	0.95	231	
				計	8,756.83	1,595,259	2,898	4,741.75	946,466	2,267	3,003.66	641,833	1,461
				針広計	8,845.08	1,618,469	2,941	4,782.16	958,389	2,294	3,046.68	654,566	1,491
				合計	14,300.80	4,786,495	12,117	7,965.14	2,865,940	6,617	5,121.74	1,927,743	3,520

普制別樹種別齡級別森林資源構成表

(9葉中7番)

森林計画区		地域	市町村									
全県		***	***	単位 面積:ha 蓄積・成長量:m								
普制別	伐採種	人天別	針広別	樹種	19 齡 級			20 齡 級				
					面積	蓄積	成長量	面積	蓄積	成長量		
普通	皆	人工林	針葉樹	スギ	808.77	569,559	715	1,292.46	883,651	541		
				ヒノキ	344.52	187,302	234	481.08	259,070	267		
				マツ	4.68	1,364	2	7.78	2,079	2		
				その他								
				計	1,157.97	758,225	951	1,781.32	1,144,800	810		
		広葉樹	2.08	544	1	0.62	159					
		針広計	1,160.05	758,769	952	1,781.94	1,144,959	810				
		天然林	針葉樹	スギ	5.93	1,608	1	50.33	15,608	37		
				クヌギ	1.42	360		0.88	152			
				広葉樹	505.56	102,406	136	551.63	112,771	119		
				その他	0.27	66		3.72	559			
				計	507.25	102,832	136	556.23	113,482	119		
		針広計	513.18	104,440	137	606.56	129,090	156				
		普通林計					1,673.23	863,209	1,089	2,388.50	1,274,049	966
		制限	皆	人工林	針葉樹	スギ	285.30	185,570	236	364.86	236,580	242
ヒノキ	212.21					113,042	143	190.68	109,232	174		
マツ	3.20					777		23.33	7,556	21		
その他	1.15					367	1					
計	501.86					299,756	380	578.87	353,368	437		
広葉樹	2.59			660	1	66.87	16,182	31				
針広計	504.45			300,416	381	645.74	369,550	468				
天然林	針葉樹			スギ	26.02	7,661	19	73.41	22,405	52		
				クヌギ								
				広葉樹	832.46	184,680	348	1,080.09	239,567	370		
				その他				3.60	620	4		
				計	832.46	184,680	348	1,083.69	240,187	374		
針広計	858.48			192,341	367	1,157.10	262,592	426				
制限林皆伐計					1,362.93	492,757	748	1,802.84	632,142	894		
非	皆			人工林	針葉樹	スギ	64.93	40,124	27	57.36	34,010	15
		ヒノキ	36.89			18,274	7	29.63	14,104	16		
		マツ						1.46	579	4		
		その他										
		計	101.82			58,398	34	88.45	48,693	35		
		広葉樹				0.14	16					
		針広計	101.82	58,398	34	88.59	48,709	35				
		天然林	針葉樹	スギ	1.09	348	1	0.82	281			
				クヌギ								
				広葉樹	63.43	13,414	34	170.98	34,395	43		
その他						2.47	459					
計	63.43			13,414	34	173.45	34,854	43				
針広計	64.52	13,762	35	174.27	35,135	43						
制限林皆伐計					166.34	72,160	69	262.86	83,844	78		
制限林計					1,529.27	564,917	817	2,065.70	715,986	972		
総計	皆	人工林	針葉樹	スギ	1,159.00	795,253	978	1,714.68	1,154,241	798		
				ヒノキ	593.62	318,618	384	701.39	382,406	457		
				マツ	7.88	2,141	2	32.57	10,214	27		
				その他	1.15	367	1					
				計	1,761.65	1,116,379	1,365	2,448.64	1,546,861	1,282		
		広葉樹	4.67	1,204	2	67.63	16,357	31				
		針広計	1,766.32	1,117,583	1,367	2,516.27	1,563,218	1,313				
		天然林	針葉樹	スギ	33.04	9,617	21	124.56	38,294	89		
				クヌギ	1.42	360		0.88	152			
				広葉樹	1,401.45	300,500	518	1,802.70	386,733	532		
その他	0.27			66		9.79	1,638	4				
計	1,403.14			300,926	518	1,813.37	388,523	536				
針広計	1,436.18	310,543	539	1,937.93	426,817	625						
合計					3,202.50	1,428,126	1,906	4,454.20	1,990,035	1,938		

普制別樹種別齡級別森林資源構成表

(9葉中8番)

単位 面積:ha 蓄積・成長量:m

森林計画区		地域	市町村									
全県		***	***									
普制別	伐採種	人天別	針広別	樹種	人工林・天然林合計 (立木地)			普制別	伐採種	無立木地		更新 困難地
					面積	蓄積	成長量			伐採跡地	未立木地	
普通 林	皆	人工林	針葉樹	スギ	93,723.36	47,820,277	448,879	普通 林	皆	762.30	10,505.61	234.17
				ヒノキ	56,965.07	23,154,788	308,250					
				マツ	2,020.18	534,330	2,600					
				その他	37.17	4,069	201					
				計	152,745.78	71,513,464	759,930					
		広葉樹	5,730.16	897,542	9,585							
		針広計	158,475.94	72,411,006	769,515							
		天然林	針葉樹	針葉樹	1,106.98	246,147	612					
				広葉樹	クヌギ	7,984.19	1,217,615			6,171		
					広葉樹	74,368.03	12,386,558			38,857		
	その他				80.66	11,298	169					
	計				82,432.88	13,615,471	45,197					
	針広計	83,539.86	13,861,618	45,809								
	普通林計		242,015.80	86,272,624	815,324	計	762.30	10,505.61	234.17			
制 限 林	皆	人工林	針葉樹	スギ	42,660.78	19,914,878	215,447	制 限 林	皆	457.78	3,683.78	529.57
				ヒノキ	30,571.83	12,652,491	213,233					
				マツ	1,810.67	491,978	3,164					
				その他	20.67	3,604	91					
				計	75,063.95	33,062,951	431,935					
		広葉樹	2,727.66	408,926	7,044							
		針広計	77,791.61	33,471,877	438,979							
		天然林	針葉樹	針葉樹	501.81	129,374	405					
				広葉樹	クヌギ	977.82	150,161			1,289		
					広葉樹	30,489.57	5,807,765			27,692		
	その他				140.61	17,892	373					
	計				31,608.00	5,975,818	29,354					
	針広計	32,109.81	6,105,192	29,759								
	制限林皆伐計		109,901.42	39,577,069	468,738	限計	457.78	3,683.78	529.57			
非 皆 伐	人工林	針葉樹	スギ	2,646.21	1,419,371	12,055	非 皆 伐	1.11	2,441.35	1,243.58		
			ヒノキ	2,254.42	937,914	10,685						
			マツ	152.36	33,837	137						
			その他	4.77	907	20						
			計	5,057.76	2,392,029	22,897						
	広葉樹	249.72	37,011	388								
	針広計	5,307.48	2,429,040	23,285								
	天然林	針葉樹	針葉樹	499.27	94,730	218						
			広葉樹	クヌギ	337.21	52,308		263				
				広葉樹	8,014.52	1,289,012		3,104				
その他				15.36	3,066	13						
計				8,367.09	1,344,386	3,380						
針広計	8,866.36	1,439,116	3,598									
制限林皆伐計		14,173.84	3,868,156	26,883	制限林計	1.11	2,441.35	1,243.58				
制限林計		124,075.26	43,445,225	495,621	制限林計	458.89	6,125.13	1,773.15				
総 計	人工林	針葉樹	スギ	139,030.35	69,154,526	676,381	総 計					
			ヒノキ	89,791.32	36,745,193	532,168						
			マツ	3,983.21	1,060,145	5,901						
			その他	62.61	8,580	312						
			計	232,867.49	106,968,444	1,214,762						
		広葉樹	8,707.54	1,343,479	17,017							
		針広計	241,575.03	108,311,923	1,231,779							
		天然林	針葉樹	針葉樹	2,108.06	470,251					1,235	
				広葉樹	クヌギ	9,299.22					1,420,084	7,723
					広葉樹	112,872.12					19,483,335	69,653
	その他				236.63	32,256	555					
	計				122,407.97	20,935,675	77,931					
	針広計	124,516.03	21,405,926	79,166								
	合計		366,091.06	129,717,849	1,310,945	総合計	1,221.19	16,630.74	2,007.32			

(9葉中9番)

単位 面積:ha 蓄積・成長量:m³(竹:束)

竹 林			特 殊 林		民有林 面積計
種類	面積	蓄積	種類	面積	
モウソクチク	5,510.03	6,604,216	モリシマ	80.66	
マダケ	2,418.69	1,929,691	ク リ	7.31	
ハチク	330.24	198,090	ツバキ	1.35	
コサンチク	270.29	134,783	シュロ	0.00	
その他竹林	170.19	33,981	ハゼ	0.00	
	0.00	0	その他特殊林	17.64	
	8,699.44	8,900,761		106.96	262,324.28
モウソクチク	381.47	456,882	モリシマ	39.41	
マダケ	429.62	343,434	ク リ	0.00	
ハチク	171.65	102,990	ツバキ	10.37	
コサンチク	54.14	27,070	シュロ	0.00	
その他竹林	24.85	4,970	ハゼ	0.14	
	0.00	0	その他特殊林	32.55	
	1,061.73	935,346		82.47	115,716.75
モウソクチク	70.33	84,396	モリシマ	24.86	
マダケ	46.35	37,028	ク リ	0.00	
ハチク	1.61	966	ツバキ	2.01	
コサンチク	3.09	1,545	シュロ	0.00	
その他竹林	10.91	2,180	ハゼ	0.00	
	0.00	0	その他特殊林	3.89	
	132.29	126,115		30.76	12,715.45
	1,194.02	1,061,461		113.23	133,739.68
モウソクチク	5,961.83	7,145,494	モリシマ	144.93	
マダケ	2,894.66	2,310,153	ク リ	7.31	
ハチク	503.50	302,046	ツバキ	13.73	
コサンチク	327.52	163,398	シュロ	0.00	
その他竹林	205.95	41,131	ハゼ	0.14	
			その他特殊林	54.08	
	9,893.46	9,962,222		220.19	396,063.96

普制別樹種別齡級別森林資源構成表

森林計画区		地域		市町村								
白菊川												
普制別	伐採種	人天別	針広別	樹種	人工林・天然林合計 (立木地)			普制別	伐採種	無立木地		更新 困難地
					面積	蓄積	成長量			伐採跡地	未立木地	
普通 林	皆 伐	人工 林	針葉樹	スギ	35,580.83	20,235.201	181,234	普通 林	皆 伐	263.25	8,041.42	51.69
				ヒノキ	7,293.41	2,930.206	35,359					
				マツ	259.16	70,213	233					
				その他	3.85	211	14					
				計	43,137.25	23,235.831	216,840					
			広葉樹	2,100.90	288.090	3,672						
			針広計	45,238.15	23,523.921	220,512						
		天然 林	針葉樹	スギ	174.83	46,970	138					
				クヌギ	5,498.43	817,374	4,688					
				広葉樹	13,223.59	2,171,421	2,813					
				その他	10.20	948	21					
				計	18,732.22	2,989,743	7,522					
			針広計	18,907.05	3,036,713	7,660						
			普通林計	64,145.20	26,560.634	228,172	計			263.25	8,041.42	
制 限 林	皆 伐	人工 林	針葉樹	スギ	11,938.36	6,099,103	46,114	制 限 林	皆 伐	153.90	3,068.40	57.53
				ヒノキ	6,871.62	2,652,498	38,310					
				マツ	172.94	46,803	227					
				その他	8.33	998	47					
				計	18,991.25	8,799,402	84,698					
			広葉樹	794.30	90,522	2,393						
			針広計	19,785.55	8,889,924	87,091						
		天然 林	針葉樹	スギ	53.10	13,757	32					
				クヌギ	814.93	124,151	1,099					
				広葉樹	4,034.29	738,378	2,237					
				その他	21.74	2,559	26					
				計	4,870.96	865,088	3,362					
			針広計	4,924.06	878,845	3,394						
			制限林皆伐計	24,709.61	9,768,769	90,485	計			153.90	3,068.40	
林	非 皆 伐	人工 林	針葉樹	スギ	1,991.68	1,112,968	9,356	林	非 皆 伐	1.05	2,393.07	1190.40
				ヒノキ	849.77	342,500	4,153					
				マツ	63.75	15,490	51					
				その他	1.08	183	5					
				計	2,906.28	1,471,141	13,565					
			広葉樹	148.47	22,057	233						
			針広計	3,054.75	1,493,198	13,798						
		天然 林	針葉樹	スギ	30.89	7,702	57					
				クヌギ	321.69	49,956	246					
				広葉樹	2,467.47	383,304	495					
				その他	9.33	1,903	9					
				計	2,798.49	435,163	750					
			針広計	2,829.38	442,865	807						
			制限林皆伐計	5,884.13	1,936,063	14,605	制限林計			1.05	2,393.07	
制限林計	30,593.74	11,704,832	105,090	制限林計	154.95	5,461.47	1247.93					
総 計	皆 伐	人工 林	針葉樹	スギ	49,510.87	27,447,272	236,704	総 計	皆 伐			
				ヒノキ	15,014.80	5,925,204	77,822					
				マツ	495.85	132,506	511					
				その他	13.26	1,392	66					
				計	65,034.78	33,506,374	315,103					
			広葉樹	3,043.67	400,669	6,298						
			針広計	68,078.45	33,907,043	321,401						
		天然 林	針葉樹	スギ	258.82	68,429	227					
				クヌギ	6,635.05	991,481	6,033					
				広葉樹	19,725.35	3,293,103	5,545					
				その他	41.27	5,410	56					
				計	26,401.67	4,289,994	11,634					
			針広計	26,660.49	4,358,423	11,861						
			合計	94,738.94	38,265,466	333,262	総合計			418.20	13,502.89	

単位 面積:ha 蓄積・成長量:m³(竹:束)

竹 林			特 殊 林		民有林 面積計
種類	面積	蓄積	種類	面積	
モウソクチク	2,584.90	3,100.049	モリシマ		
マダケ	1,020.79	815.563	ク リ	2.12	
ハチク	43.16	25.883	ツバキ		
コサンチク	21.01	10,469	シュロ		
その他竹林	133.65	26,675	ハゼ		
			その他特殊林	0.40	
	3,803.51	3,978.639		2.52	76,307.59
モウソクチク	146.04	175,248	モリシマ	0.38	
マダケ	108.96	87,034	ク リ		
ハチク	7.99	4,794	ツバキ		
コサンチク	0.80	400	シュロ		
その他竹林	16.43	3,286	ハゼ		
			その他特殊林		
	280.22	270,762		0.38	28,270.04
モウソクチク	59.23	71,076	モリシマ	0.03	
マダケ	22.09	17,672	ク リ		
ハチク	0.52	312	ツバキ		
コサンチク	0.75	375	シュロ		
その他竹林	5.19	1,038	ハゼ		
			その他特殊林	0.51	
	87.78	90,473		0.54	6,502.22
	368.00	361,235		0.92	37,827.01
モウソクチク	2,790.17	3,346,373	モリシマ	0.41	
マダケ	1,151.84	920,269	ク リ	2.12	
ハチク	51.67	30,989	ツバキ		
コサンチク	22.56	11,244	シュロ		
その他竹林	155.27	30,999	ハゼ		
			その他特殊林	0.91	
	4,171.51	4,339,874		3.44	114,134.60

普制別樹種別齡級別森林資源構成表

森林計画区		地域		市町村								
緑川												
普制別	伐採種	人天別	針広別	樹種	人工林・天然林合計 (立木地)			普制別	伐採種	無立木地		更新 困難地
					面積	蓄積	成長量			伐採跡地	未立木地	
普通 林	皆 伐	人工 林	針 葉 樹	スギ	18,491.67	9,427.416	74.135	普通 林	皆 伐	218.05	1,621.35	34.97
				ヒノキ	6,134.68	2,525.662	26.637					
				マツ	116.00	27.052	67					
				その他	4.10	151	10					
				計	24,746.45	11,980.281	100,849					
			広葉樹	1,530.93	237.034	1,729						
		針広計	26,277.38	12,217.315	102,578							
		針葉樹	134.88	32.834	69							
		天然 林	広 葉 樹	クヌギ	2,357.68	374.690	1,305					
				広葉樹	12,732.78	1,981,402	3,417					
				その他	10.88	1,713	7					
			計	15,101.34	2,357.805	4,729						
		針広計	15,236.22	2,390.639	4,798							
		普通林計	41,513.60	14,607.954	107,376	計	218.05			1,621.35	34.97	
制 限 林	皆 伐	人工 林	針 葉 樹	スギ	4,424.09	2,198.111	17,398	制 限 林	皆 伐	79.87	193.96	51.56
				ヒノキ	1,072.82	431.361	5,464					
				マツ	12.73	3,118	11					
				その他	0.07	11						
				計	5,509.71	2,632.601	22,873					
			広葉樹	116.51	15,547	232						
		針広計	5,626.22	2,648,148	23,105							
		針葉樹	12.87	3,074	8							
		天然 林	広 葉 樹	クヌギ	121.03	18,180	98					
				広葉樹	1,913.10	299,291	727					
				その他	13.67	1,675	30					
			計	2,047.80	319,146	855						
		針広計	2,060.67	322,220	863							
		制限林皆伐計	7,686.89	2,970,368	23,968	計	79.87			193.96	51.56	
非 制 限 林	皆 伐	人工 林	針 葉 樹	スギ	53.79	29,077	269	非 制 限 林	非 皆 伐		0.67	1.64
				ヒノキ	20.99	9,789	71					
				マツ	0.67	172	1					
				その他								
				計	75.45	39,038	341					
			広葉樹	0.87	119							
		針広計	76.32	39,157	341							
		針葉樹	0.21	23								
		天然 林	広 葉 樹	クヌギ	1.30	185	1					
				広葉樹	148.44	21,746	75					
				その他								
			計	149.74	21,931	76						
		針広計	149.95	21,954	76							
		制限林皆伐計	226.27	61,111	417	制限林計						
制限林計	7,913.16	3,031,479	24,385	計	79.87	194.63	53.20					
総 計	皆 伐	人工 林	針 葉 樹	スギ	22,969.55	11,654.604	91,802	総 計	皆 伐			
				ヒノキ	7,228.49	2,966.812	32,172					
				マツ	129.40	30,342	79					
				その他	4.17	162	10					
				計	30,331.61	14,651,920	124,063					
			広葉樹	1,648.31	252,700	1,961						
		針広計	31,979.92	14,904,620	126,024							
		針葉樹	147.96	35,931	77							
		天然 林	広 葉 樹	クヌギ	2,480.01	393,055	1,404					
				広葉樹	14,794.32	2,302,439	4,219					
				その他	24.55	3,388	37					
			計	17,298.88	2,698,882	5,660						
		針広計	17,446.84	2,734,813	5,737							
		合計	49,426.76	17,639,433	131,761	総合計	297.92			1,815.98	88.17	

単位 面積:ha 蓄積・成長量:m(竹:束)

竹 林			特 殊 林		民有林 面積計
種類	面積	蓄積	種類	面積	
モウソクチク	1,867.48	2,239,044	モリシマ	5.17	
マダケ	668.59	534,182	ク リ	1.72	
ハチク	165.13	99,054	ツバキ		
コサンチク	16.89	8,445	シュロ		
その他竹林	12.06	2,412	ハゼ		
			その他特殊林		
	2,730.15	2,883,137		6.89	46,125.01
モウソクチク	95.52	114,420	モリシマ	0.14	
マダケ	63.74	50,864	ク リ		
ハチク	27.30	16,380	ツバキ		
コサンチク	0.40	200	シュロ		
その他竹林	3.45	690	ハゼ		
			その他特殊林		
	190.41	182,554		0.14	8,202.83
モウソクチク	3.46	4,152	モリシマ		
マダケ	10.44	8,352	ク リ		
ハチク	0.30	180	ツバキ		
コサンチク			シュロ		
その他竹林			ハゼ		
			その他特殊林		
	14.20	12,684			166.46
	204.61	195,238		0.14	8,445.61
モウソクチク	1,966.46	2,357,616	モリシマ	5.17	
マダケ	742.77	593,398	ク リ	1.72	
ハチク	192.73	115,614	ツバキ		
コサンチク	17.29	8,645	シュロ		
その他竹林	15.51	3,102	ハゼ	0.14	
			その他特殊林		
	2,934.76	3,078,375		7.03	54,570.62

普制別樹種別齡級別森林資源構成表

森林計画区		地域		市町村								
球磨川												
普制別	伐採種	人天別	針広別	樹種	人工林・天然林合計 (立木地)			普制別	伐採種	無立木地		更新 困難地
					面積	蓄積	成長量			伐採跡地	未立木地	
普通 林	皆 伐	人工 林	針 葉 樹	スギ	34,561.67	16,085.403	175,290	普通 林	皆 伐	271.19	615.33	118.57
				ヒノキ	30,608.34	12,595.248	188,204					
				マツ	1,466.09	401,903	2,121					
				その他	28.51	3,598	172					
				計	66,664.61	29,086.152	365,787					
			広葉樹	1,924.60	347,717	3,918						
		針広計	68,589.21	29,433.869	369,705							
		針葉樹	174.13	49,695	233							
		天然 林	広 葉 樹	クヌギ	116.70	23,811	178					
				広葉樹	26,297.90	4,913.253	24,040					
				その他	59.00	8,545	141					
			計	26,473.60	4,945.609	24,359						
		針広計	26,647.73	4,995.304	24,592							
		普通林計	95,236.94	34,429.173	394,297	計	271.19			615.33	118.57	
制 限 林	皆 伐	人工 林	針 葉 樹	スギ	25,611.78	11,334.949	149,560	制 限 林	皆 伐	216.52	358.63	395.59
				ヒノキ	20,340.71	8,686.346	158,429					
				マツ	1,494.57	415,973	2,753					
				その他	12.27	2,595	44					
				計	47,459.33	20,439.863	310,786					
			広葉樹	1,746.44	293,575	4,305						
		針広計	49,205.77	20,733.438	315,091							
		針葉樹	277.82	83,187	321							
		天然 林	広 葉 樹	クヌギ	41.39	7,749	92					
				広葉樹	19,883.26	4,042.989	23,020					
				その他	105.14	13,648	317					
			計	20,029.79	4,064.386	23,429						
		針広計	20,307.61	4,147.573	23,750							
		制限林皆伐計	69,513.38	24,881.011	338,841	計	216.52			358.63	395.59	
制 限 林	非 皆 伐	人工 林	針 葉 樹	スギ	276.24	142,764	1,373	制 限 林	非 皆 伐		4.91	16.51
				ヒノキ	315.11	155,717	1,918					
				マツ	8.55	2,285	17					
				その他	3.69	724	15					
				計	603.59	301,490	3,323					
			広葉樹	39.59	5,965	69						
		針広計	643.18	307,455	3,392							
		針葉樹	3.69	1,161	3							
		天然 林	広 葉 樹	クヌギ	1.13	186						
				広葉樹	622.92	127,051	541					
				その他	5.26	1,041	4					
			計	629.31	128,278	545						
		針広計	633.00	129,439	548							
		制限林皆伐計	1,276.18	436.894	3,940	制限林計				4.91	16.51	
制限林計	70,789.56	25,317.905	342,781	制限林計	216.52	363.54	412.10					
総 計	皆 伐	人工 林	針 葉 樹	スギ	60,449.69	27,563.116	326,223	総 計	皆 伐			
				ヒノキ	51,264.16	21,437.311	348,551					
				マツ	2,969.21	820,161	4,891					
				その他	44.47	6,917	231					
				計	114,727.53	49,827.505	679,896					
			広葉樹	3,710.63	647,257	8,292						
		針広計	118,438.16	50,474.762	688,188							
		針葉樹	455.64	134,043	557							
		天然 林	広 葉 樹	クヌギ	159.22	31,746	270					
				広葉樹	46,804.08	9,083.293	47,601					
				その他	169.40	23,234	462					
			計	47,132.70	9,138.273	48,333						
		針広計	47,588.34	9,272.316	48,890							
		合計	166,026.50	59,747.078	737,078	総合計	487.71			978.87	530.67	

単位 面積:ha 蓄積・成長量:m³(竹:束)

竹 林			特 殊 林		民有林 面積計
種類	面積	蓄積	種類	面積	
モウソクチク	860.66	1,031,243	モリシマ	0.35	
マダケ	657.56	522,960	ク リ	3.47	
ハチク	113.54	68,124	ツバキ		
コサンチク	224.40	111,905	シュロ		
その他竹林	18.77	3,754	ハゼ		
			その他特殊林	3.28	
	1,874.93	1,737,986		7.10	98,124.06
モウソクチク	96.30	115,330	モリシマ	1.25	
マダケ	252.36	201,888	ク リ		
ハチク	132.66	79,596	ツバキ	10.37	
コサンチク	52.67	26,335	シュロ		
その他竹林	4.02	804	ハゼ		
			その他特殊林	30.10	
	538.01	423,953		41.72	71,063.85
モウソクチク	2.59	3,108	モリシマ		
マダケ	6.25	4,948	ク リ		
ハチク	0.35	210	ツバキ		
コサンチク	0.51	255	シュロ		
その他竹林			ハゼ		
			その他特殊林	3.38	
	9.70	8,521		3.38	667.50
	547.71	432,474		45.10	72,374.53
モウソクチク	959.55	1,149,681	モリシマ	1.60	
マダケ	916.17	729,796	ク リ	3.47	
ハチク	246.55	147,930	ツバキ	10.37	
コサンチク	277.58	138,495	シュロ		
その他竹林	22.79	4,558	ハゼ		
			その他特殊林	36.76	
	2,422.64	2,170,460		52.20	170,498.59

普制別樹種別齡級別森林資源構成表

森林計画区		地域		市町村								
天草												
普制別	伐採種	人天別	針広別	樹種	人工林・天然林合計 (立木地)			普制別	伐採種	無立木地		更新 困難地
					面積	蓄積	成長量			伐採跡地	未立木地	
普通 林	皆 伐	人工 林	針 葉 樹	スギ	5,089.19	2,072.257	18,220	普通 林	皆 伐	9.81	227.51	28.94
				ヒノキ	12,928.64	5,103.672	58,050					
				マツ	178.93	35.162	179					
				その他	0.71	109	5					
				計	18,197.47	7,211.200	76,454					
			広葉樹	173.73	24.701	266						
		針広計	18,371.20	7,235.901	76,720							
		針葉樹	623.14	116.648	172							
		天然 林	広 葉 樹	クヌギ	11.38	1,740						
				広葉樹	22,113.76	3,320.482	8,587					
				その他	0.58	92						
				計	22,125.72	3,322.314	8,587					
			針広計	22,748.86	3,438.962	8,759						
		普通林計					41,120.06			10,674.863	85,479	計
制 限 林	皆 伐	人工 林	針 葉 樹	スギ	686.55	282.715	2,375	制 限 林	皆 伐	7.49	62.79	24.89
				ヒノキ	2,286.68	882.286	11,030					
				マツ	130.43	26.084	173					
				その他								
				計	3,103.66	1,191.085	13,578					
			広葉樹	70.41	9.282	114						
		針広計	3,174.07	1,200.367	13,692							
		針葉樹	158.02	29.356	44							
		天然 林	広 葉 樹	クヌギ	0.47	81						
				広葉樹	4,658.92	727.107	1,708					
				その他	0.06	10						
				計	4,659.45	727.198	1,708					
			針広計	4,817.47	756.554	1,752						
		制限林皆伐計					7,991.54			1,956.921	15,444	限計
非 皆 伐	人工 林	針 葉 樹	スギ	324.50	134.562	1,057	非 皆 伐	非 皆 伐	0.06	42.70	35.03	
			ヒノキ	1,068.55	429.908	4,543						
			マツ	79.39	15.890	68						
			その他									
		計	1,472.44	580.360	5,668							
	広葉樹	60.79	8.870	86								
	針広計	1,533.23	589.230	5,754								
	針葉樹	464.48	85.844	158								
	天然 林	広 葉 樹	クヌギ	13.09	1,981	16						
			広葉樹	4,775.69	756.911	1,993						
その他			0.77	122								
計			4,789.55	759.014	2,009							
針広計		5,254.03	844.858	2,167								
制限林皆伐計					6,787.26	1,434.088	7,921	制限林計	0.06	42.70	35.03	
制限林計					14,778.80	3,391.009	23,365	制限林計	7.55	105.49	59.92	
総 計	皆 伐	人工 林	針 葉 樹	スギ	6,100.24	2,489.534	21,652	総 計	皆 伐			
				ヒノキ	16,283.87	6,415.866	73,623					
				マツ	388.75	77.136	420					
				その他	0.71	109	5					
				計	22,773.57	8,982.645	95,700					
			広葉樹	304.93	42.853	466						
		針広計	23,078.50	9,025.498	96,166							
		針葉樹	1,245.64	231.848	374							
		天然 林	広 葉 樹	クヌギ	24.94	3,802	16					
				広葉樹	31,548.37	4,804.500	12,288					
				その他	1.41	224						
				計	31,574.72	4,808.526	12,304					
			針広計	32,820.36	5,040.374	12,678						
		合計					55,898.86			14,065.872	108,844	総合計

単位 面積:ha 蓄積・成長量:m³(竹:束)

竹 林			特 殊 林		民有林 面積計
種類	面積	蓄積	種類	面積	
モウソクチク	196.99	233.880	モリシマ	75.14	
マダケ	71.75	56.986	ク リ		
ハチク	8.41	5.029	ツバキ	1.35	
コサンチク	7.99	3.964	シュロ		
その他竹林	5.71	1,140	ハゼ		
			その他特殊林	13.96	
	290.85	300.999		90.45	41,767.62
モウソクチク	43.61	51,884	モリシマ	37.78	
マダケ	4.56	3,648	ク リ		
ハチク	3.70	2,220	ツバキ		
コサンチク	0.27	135	シュロ		
その他竹林	0.95	190	ハゼ		
			その他特殊林	2.45	
	53.09	58,077		40.23	8,180.03
モウソクチク	5.05	6,060	モリシマ	24.83	
マダケ	7.57	6,056	ク リ		
ハチク	0.44	264	ツバキ	2.01	
コサンチク	1.83	915	シュロ		
その他竹林	5.72	1,142	ハゼ		
			その他特殊林		
	20.61	14,437		26.84	5,379.27
	73.70	72,514		67.07	15,092.53
モウソクチク	245.65	291,824	モリシマ	137.75	
マダケ	83.88	66,690	ク リ		
ハチク	12.55	7,513	ツバキ	3.36	
コサンチク	10.09	5,014	シュロ		
その他竹林	12.38	2,472	ハゼ		
			その他特殊林	16.41	
	364.55	373,513		157.52	56,860.15

所有区分別林種別施業方法別面積蓄積表

森林計画区		地域		市町村		人工林									
全県		***		***		育成単層林					育成複層林				
所有形態		針葉樹		広葉樹		針広計		針葉樹		広葉樹		針広計			
		面積	蓄積	面積	蓄積	面積	蓄積	面積	蓄積	面積	蓄積	面積	蓄積	面積	蓄積
私有林	個人所有林	135,442.33	63,658.474	4,436.21	702,099	139,878.54	64,360.573	1,474.25	499,952	95.57	8,417	1,569.82	508,369		
	共有林	21,477.16	10,327,221	940.34	164,215	22,417.50	10,491,436	236.74	80,949	7.87	805	244.61	81,754		
	会社所有林	15,461.42	6,590,629	460.34	58,696	15,921.76	6,649,325	119.34	41,352	14.66	776	134.00	42,128		
	団体所有林	671.50	340,607	68.06	9,086	739.56	349,693	19.38	4,163			19.38	4,163		
	社寺所有林	982.17	442,391	7.05	872	989.22	443,263	19.15	6,670	0.18	16	19.33	6,686		
	組合所有林	3,129.24	1,425,839	224.97	37,724	3,354.21	1,463,563	29.74	10,998	3.29	262	33.03	11,260		
	集落所有林	2,080.90	1,038,263	243.06	36,196	2,323.96	1,074,459	6.78	2,090	2.07	217	8.85	2,307		
	計	179,244.72	83,823,424	6,380.03	1,008,888	185,624.75	84,832,312	1,905.38	646,174	123.64	10,493	2,029.02	656,667		
県所有林	県所有林	4,449.76	2,132,170	202.22	40,220	4,651.98	2,172,390	39.85	15,409	12.20	2,573	52.05	17,982		
	県行造林	2,418.74	1,225,027	46.56	7,543	2,465.30	1,232,570								
	県立学校林	163.15	82,977	4.22	719	167.37	83,696								
	計	7,031.65	3,440,174	253.00	48,482	7,284.65	3,488,656	39.85	15,409	12.20	2,573	52.05	17,982		
市町村所有林	市町村所有林	19,801.13	9,226,498	1,498.28	222,987	21,299.41	9,449,485	104.18	37,414	7.43	897	111.61	38,311		
	市町村立学校林	169.24	102,522	3.56	383	172.80	102,905	2.78	844	0.35	24	3.13	868		
	計	19,970.37	9,329,020	1,501.84	223,370	21,472.21	9,552,390	106.96	38,258	7.78	921	114.74	39,179		
財産区所有林	2,188.54	976,718	94.21	19,970	2,282.75	996,688	34.36	15,093	4.07	416	38.43	15,509			
公社造林	8,213.37	3,199,260	42.01	7,082	8,255.38	3,206,342									
公園造林	13,142.69	5,030,784	277.34	20,066	13,420.03	5,050,850	31.13	5,741	0.25	11	31.38	5,752			
その他	948.52	443,625	10.99	1,182	959.51	444,807	9.95	4,764	0.18	25	10.13	4,789			
合計	230,739.86	106,243,005	8,559.42	1,329,040	239,299.28	107,572,045	2,127.63	725,439	148.12	14,439	2,275.75	739,878			

所有形態		天然林											
		育成単層林					育成複層林						
		針葉樹		広葉樹		針広計		針葉樹		広葉樹		針広計	
		面積	蓄積	面積	蓄積	面積	蓄積	面積	蓄積	面積	蓄積	面積	蓄積
私有林	個人所有林	28.95	7,490	7,631.66	1,204,047	7,660.61	1,211,537			54.67	4,209	54.67	4,209
	共有林	4.11	1,171	1,613.24	269,364	1,617.35	270,535			9.43	702	9.43	702
	会社所有林	13.05	3,038	776.19	121,253	789.24	124,291			6.12	259	6.12	259
	団体所有林	4.05	1,133	34.27	5,462	38.32	6,595						
	社寺所有林			39.09	6,191	39.09	6,191			0.15	28	0.15	28
	組合所有林	0.51	136	351.97	58,727	352.48	58,863			6.67	1,442	6.67	1,442
	集落所有林	2.30	657	490.09	76,352	492.39	77,009						
	計	52.97	13,625	10,936.51	1,741,396	10,989.48	1,755,021			77.04	6,640	77.04	6,640
県所有林	県所有林	8.48	2,612	153.76	32,782	162.24	35,394	0.76	243	52.43	12,697	53.19	12,940
	県行造林	0.42	136	10.58	1,757	11.00	1,893						
	県立学校林			0.34	60	0.34	60						
	計	8.90	2,748	164.68	34,599	173.58	37,347	0.76	243	52.43	12,697	53.19	12,940
市町村所有林	市町村所有林	40.51	11,396	2,115.28	323,435	2,155.79	334,831			4.88	380	4.88	380
	市町村立学校林	0.27	80	5.50	1,058	5.77	1,138						
	計	40.78	11,476	2,120.78	324,493	2,161.56	335,969			4.88	380	4.88	380
財産区所有林			64.08	10,693	64.08	10,693							
公社造林			10.36	1,850	10.36	1,850							
公園造林	0.24	75	181.50	20,132	181.74	20,207			14.09	605	14.09	605	
その他			79.26	13,083	79.26	13,083			0.95	30	0.95	30	
合計	102.89	27,924	13,557.17	2,146,246	13,660.06	2,174,170	0.76	243	149.39	20,352	150.15	20,595	

所有形態		人工林天然林計						無立木地		更新困難地	竹林		特殊林
		針葉樹		広葉樹		針広計		伐採跡地	未立木地		面積	蓄積(束)	
		面積	蓄積	面積	蓄積	面積	蓄積						
私有林	個人所有林	138,275.89	64,441,617	87,159.22	14,422,803	225,435.11	78,864,420	643.66	4,395.62	275.60	8,420.20	8,645,246	135.99
	共有林	21,875.52	10,443,266	15,294.01	2,855,858	37,169.53	13,299,124	163.91	2,663.40	44.29	1,015.45	902,796	15.67
	会社所有林	15,786.98	6,683,474	7,609.66	1,358,102	23,396.64	8,041,576	119.49	741.59	56.97	178.28	163,297	13.67
	団体所有林	698.52	346,778	322.90	51,330	1,021.42	398,108	0.15	13.80	0.26	4.40	3,912	
	社寺所有林	1,007.73	450,355	504.83	91,148	1,512.56	541,503	0.09	8.50	14.51	24.19	23,581	0.24
	組合所有林	3,178.71	1,440,972	1,553.12	294,279	4,731.83	1,735,251	7.00	948.26	81.07	19.44	16,740	
	集落所有林	2,119.39	1,047,710	1,968.66	313,665	4,088.05	1,361,375	15.43	672.41	34.26	58.46	52,398	0.80
	計	182,942.74	84,854,172	114,412.40	19,387,185	297,355.14	104,241,357	949.73	9,443.58	506.96	9,720.42	9,807,970	166.37
県所有林	県所有林	4,580.70	2,175,519	1,834.08	388,966	6,414.78	2,564,485	12.58	147.30	851.80	20.24	20,563	0.75
	県行造林	2,419.44	1,225,252	300.12	60,773	2,719.56	1,286,025	44.63	32.04	80.97	1.36	888	
	県立学校林	163.15	82,977	66.76	12,090	229.91	95,067		0.35		0.45	540	
	計	7,163.29	3,483,748	2,200.96	461,829	9,364.25	3,945,577	57.21	179.69	932.77	22.05	21,991	0.75
市町村所有林	市町村所有林	20,115.28	9,318,596	9,624.58	1,631,273	29,739.86	10,949,869	98.27	5,176.08	365.12	111.55	98,381	47.50
	市町村立学校林	172.29	103,446	39.74	8,018	212.03	111,464		3.02		1.04	1,000	
	計	20,287.57	9,422,042	9,664.32	1,639,291	29,951.89	11,061,333	98.27	5,179.10	365.12	112.59	99,381	47.50
財産区所有林	2,226.32	992,381	1,727.40	296,676	3,953.72	1,289,057		1,638.72	8.99	4.56	3,850	4.42	
公社造林	8,215.01	3,199,783	478.91	78,067	8,693.92	3,277,850	2.97	27.69	46.61	0.33	172		
公園造林	13,174.56	5,036,750	1,523.03	229,360	14,697.59	5,266,110	47.59	124.40	140.24	6.53	4,344		
その他	966.06	449,819	1,108.49	186,746	2,074.55	636,565	65.42	37.56	6.63	26.98	24,514	1.15	
合計	234,975.55	107,438,695	131,115.51	22,279,154	366,091.06	129,717,849	1,221.19	16,630.74	2,007.32	9,893.46	9,962,222	220.19	

単位 面積:ha 蓄積:m³(竹:束)

人工林計					
針葉樹		広葉樹		針広計	
面積	蓄積	面積	蓄積	面積	蓄積
136,916.58	64,158,426	4,531.78	710,516	141,448.36	64,868,942
21,713.90	10,408,170	948.21	165,020	22,662.11	10,573,190
15,580.76	6,631,981	475.00	59,472	16,055.76	6,691,453
690.88	344,770	68.06	9,086	758.94	353,856
1,001.32	449,061	7.23	888	1,008.55	449,949
3,158.98	1,436,837	228.26	37,986	3,387.24	1,474,823
2,087.68	1,040,353	245.13	36,413	2,332.81	1,076,766
181,150.10	84,469,598	6,503.67	1,019,381	187,653.77	85,488,979
4,489.61	2,147,579	214.42	42,793	4,704.03	2,190,372
2,418.74	1,225,027	46.56	7,543	2,465.30	1,232,570
163.15	82,977	4.22	719	167.37	83,696
7,071.50	3,455,583	265.20	51,055	7,336.70	3,506,638
19,905.31	9,263,912	1,505.71	223,884	21,411.02	9,487,796
172.02	103,366	3.91	407	175.93	103,773
20,077.33	9,367,278	1,509.62	224,291	21,586.95	9,591,569
2,222.90	991,811	98.28	20,386	2,321.18	1,012,197
8,213.37	3,199,260	42.01	7,082	8,255.38	3,206,342
13,173.82	5,036,525	277.59	20,077	13,451.41	5,056,602
958.47	448,389	11.17	1,207	969.64	449,596
232,867.49	106,968,444	8,707.54	1,343,479	241,575.03	108,311,923

天然生林						天然林計					
針葉樹		広葉樹		針広計		針葉樹		広葉樹		針広計	
面積	蓄積	面積	蓄積	面積	蓄積	面積	蓄積	面積	蓄積	面積	蓄積
1,330.36	275,701	74,941.11	12,504,031	76,271.47	12,779,732	1,359.31	283,191	82,627.44	13,712,287	83,986.75	13,995,478
157.51	33,925	12,723.13	2,420,772	12,880.64	2,454,697	161.62	35,096	14,345.80	2,690,838	14,507.42	2,725,934
193.17	48,455	6,352.35	1,177,118	6,545.52	1,225,573	206.22	51,493	7,134.66	1,298,630	7,340.88	1,350,123
3.59	875	220.57	36,782	224.16	37,657	7.64	2,008	254.84	42,244	262.48	44,252
6.41	1,294	458.36	84,041	464.77	85,335	6.41	1,294	497.60	90,260	504.01	91,554
19.22	3,999	966.22	196,124	985.44	200,123	19.73	4,135	1,324.86	256,293	1,344.59	260,428
29.41	6,700	1,233.44	200,900	1,262.85	207,600	31.71	7,357	1,723.53	277,252	1,755.24	284,609
1,739.67	370,949	96,895.18	16,619,768	98,634.85	16,990,717	1,792.64	384,574	107,908.73	18,367,804	109,701.37	18,752,378
81.85	25,085	1,413.47	300,694	1,495.32	325,779	91.09	27,940	1,619.66	346,173	1,710.75	374,113
0.28	89	242.98	51,473	243.26	51,562	0.70	225	253.56	53,230	254.26	53,455
		62.20	11,311	62.20	11,311			62.54	11,371	62.54	11,371
82.13	25,174	1,718.65	363,478	1,800.78	388,652	91.79	28,165	1,935.76	410,774	2,027.55	438,939
169.46	43,288	5,998.71	1,083,574	6,168.17	1,126,862	209.97	54,684	8,118.87	1,407,389	8,328.84	1,462,073
		30.33	6,553	30.33	6,553	0.27	80	35.83	7,611	36.10	7,691
169.46	43,288	6,029.04	1,090,127	6,198.50	1,133,415	210.24	54,764	8,154.70	1,415,000	8,364.94	1,469,764
3.42	570	1,565.04	265,597	1,568.46	266,167	3.42	570	1,629.12	276,290	1,632.54	276,860
1.64	523	426.54	69,135	428.18	69,658	1.64	523	436.90	70,985	438.54	71,508
0.50	150	1,049.85	188,546	1,050.35	188,696	0.74	225	1,245.44	209,283	1,246.18	209,508
7.59	1,430	1,017.11	172,426	1,024.70	173,856	7.59	1,430	1,097.32	185,539	1,104.91	186,969
2,004.41	442,084	108,701.41	18,769,077	110,705.82	19,211,161	2,108.06	470,251	122,407.97	20,935,675	124,516.03	21,405,926

総面積 合計
239,306.18
41,072.25
24,506.64
1,040.03
1,560.09
5,787.60
4,869.41
318,142.20
7,447.45
2,878.56
230.71
10,556.72
35,538.38
216.09
35,754.47
5,610.41
8,771.52
15,016.35
2,212.29
396,063.96

所有区分別林種別施業方法別面積蓄積表

		森林計画区	地域	市町村	人工林									
		白川菊池	***	***	育成単層林					育成複層林				
所有形態		針葉樹		広葉樹		針広計		針葉樹		広葉樹		針広計		
		面積	蓄積	面積	蓄積	面積	蓄積	面積	蓄積	面積	蓄積	面積	蓄積	
私有林	個人有林	42,018.21	22,262.303	1,427.82	193.923	43,446.03	22,456.226	713.71	217.713	38.11	3,533	751.82	221,246	
	共有林	6,239.82	3,454.886	321.12	44.784	6,560.94	3,499.670	148.79	47.280	3.94	360	152.73	47,640	
	会社有林	2,465.03	1,174.631	199.00	25.732	2,664.03	1,200.363	35.85	9.837	0.25	16	36.10	9,853	
	団体有林	285.17	153.322	40.49	4.949	325.66	158.271	19.38	4.163			19.38	4,163	
	社寺有林	210.88	117.018	3.17	391	214.05	117.409	2.66	888			2.66	888	
	組合有林	1,448.25	741.749	183.15	30.383	1,631.40	772.132	9.72	2,843	1.26	66	10.98	2,909	
	集落有林	925.89	494.475	68.90	10.267	994.79	504.742	2.39	654			2.39	654	
	計	53,593.25	28,398.384	2,243.65	310.429	55,836.90	28,708.813	932.50	283.378	43.56	3,975	976.06	287,353	
県有林	県有林	599.77	316,237	42.92	6,024	642.69	322,261	5.06	2,192	1.65	250	6.71	2,442	
	県行造林	742.01	389,521	20.35	3,045	762.36	392,566							
	県立学校林	69.68	37,458	2.71	388	72.39	37,846							
	計	1,411.46	743,216	65.98	9,457	1,477.44	752,673	5.06	2,192	1.65	250	6.71	2,442	
市町村有林	市町村有林	5,665.03	2,754,260	611.89	66,490	6,276.92	2,820,750	33.18	12,036	4.48	439	37.66	12,475	
	市町村立学校林	70.59	48,530	1.66	297	72.25	48,827	1.58	453			1.58	453	
	計	5,735.62	2,802,790	613.55	66,787	6,349.17	2,869,577	34.76	12,489	4.48	439	39.24	12,928	
財産区有林	417.65	199,127	6.09	674	423.74	199,801	0.35	125			0.35	125		
公社造林	609.84	222,382	13.01	2,703	622.85	225,085								
公園造林	2,200.67	796,099	46.25	5,347	2,246.92	801,446	4.02	669			4.02	669		
その他	89.38	45,454	5.45	608	94.83	46,062	0.22	69			0.22	69		
合計	64,057.87	33,207,452	2,993.98	396,005	67,051.85	33,603,457	976.91	298,922	49.69	4,664	1,026.60	303,586		

		天然林											
所有形態		育成単層林						育成複層林					
		針葉樹		広葉樹		針広計		針葉樹		広葉樹		針広計	
		面積	蓄積	面積	蓄積	面積	蓄積	面積	蓄積	面積	蓄積	面積	蓄積
私有林	個人有林	13.24	3,864	3,617.95	553,200	3,631.19	557,064			10.44	1,069	10.44	1,069
	共有林	2.71	818	882.83	140,135	885.54	140,953			0.41	46	0.41	46
	会社有林	3.31	961	308.46	46,688	311.77	47,649			0.46	73	0.46	73
	団体有林			23.35	3,703	23.35	3,703						
	社寺有林			26.46	4,777	26.46	4,777						
	組合有林	0.48	127	288.83	49,458	289.31	49,585						
	集落有林	0.36	96	235.57	37,288	235.93	37,384						
	計	20.10	5,866	5,383.45	835,249	5,403.55	841,115			11.31	1,188	11.31	1,188
県有林	県有林			17.27	2,621	17.27	2,621						
	県行造林			1.30	125	1.30	125						
	県立学校林												
	計			18.57	2,746	18.57	2,746						
市町村有林	市町村有林	0.03	9	1,887.10	283,383	1,887.13	283,392			4.81	373	4.81	373
	市町村立学校林			4.96	949	4.96	949						
	計	0.03	9	1,892.06	284,332	1,892.09	284,341			4.81	373	4.81	373
財産区有林			1.55	365	1.55	365							
公社造林													
公園造林	0.24	75	18.26	2,621	18.50	2,696			0.31		0.31		
その他			30.73	4,878	30.73	4,878							
合計	20.37	5,950	7,344.62	1,130,191	7,364.99	1,136,141			16.43	1,561	16.43	1,561	

所有形態		人工林天然林計						無立木地		更新困難地	竹林		特殊林
		針葉樹		広葉樹		針広計		伐採跡地	未立木地		面積	蓄積(束)	
		面積	蓄積	面積	蓄積	面積	蓄積						
私有林	個人有林	42,882.05	22,520,038	18,581.89	2,932,869	61,463.94	25,452,907	203.57	2,888.59	49.08	3,634.80	3,834,433	2.81
	共有林	6,415.77	3,509,914	2,646.38	425,000	9,062.15	3,934,914	39.26	2,242.88	8.41	282.26	270,598	
	会社有林	2,526.00	1,190,771	1,491.60	228,338	4,017.60	1,419,109	51.17	359.12	4.97	106.90	97,178	0.12
	団体有林	304.92	157,592	131.48	20,183	436.40	177,775	0.14	9.26		1.63	1,620	
	社寺有林	215.21	118,390	180.14	30,448	395.35	148,838		6.42	11.87	15.96	15,256	
	組合有林	1,459.12	744,913	1,130.83	220,610	2,589.95	965,523	0.93	850.91	71.96	8.43	6,906	
	集落有林	938.92	498,118	579.25	94,953	1,518.17	593,071	0.99	454.30	33.85	23.60	23,847	
	計	54,741.99	28,739,736	24,741.57	3,952,401	79,483.56	32,692,137	296.06	6,811.48	180.14	4,073.58	4,249,838	2.93
県有林	県有林	604.96	318,460	177.73	31,066	782.69	349,526	3.65	66.04	729.23	13.02	14,220	0.51
	県行造林	742.01	389,521	84.36	17,222	826.37	406,743	31.72	21.40	32.41			
	県立学校林	69.68	37,458	7.37	1,529	77.05	38,987		0.23		0.45	540	
	計	1,416.65	745,439	269.46	49,817	1,686.11	795,256	35.37	87.67	761.64	13.47	14,760	0.51
市町村有林	市町村有林	5,740.42	2,776,645	3,747.72	562,577	9,488.14	3,339,222	25.68	4,878.98	330.04	64.57	58,300	
	市町村立学校林	72.17	48,983	8.48	1,627	80.65	50,610		2.58		0.62	496	
	計	5,812.59	2,825,628	3,756.20	564,204	9,568.79	3,389,832	25.68	4,881.56	330.04	65.19	58,796	
財産区有林	418.00	199,252	90.98	19,000	508.98	218,252		1,612.38		0.77	664		
公社造林	609.84	222,382	14.20	2,896	624.04	225,278	0.26	8.28	1.04	0.01	12		
公園造林	2,204.93	796,843	355.21	67,128	2,560.14	863,971	8.89	67.01	25.24	1.14	684		
その他	89.60	45,523	217.72	35,217	307.32	80,740	51.94	34.51	1.52	17.35	15,120		
合計	65,293.60	33,574,803	29,445.34	4,690,663	94,738.94	38,265,466	418.20	13,502.89	1,299.62	4,171.51	4,339,874	3.44	

単位 面積:ha 蓄積:m³(竹:束)

人工林計					
針葉樹		広葉樹		針広計	
面積	蓄積	面積	蓄積	面積	蓄積
42,731.92	22,480,016	1,465.93	197,456	44,197.85	22,677,472
6,388.61	3,502,166	325.06	45,144	6,713.67	3,547,310
2,500.88	1,184,468	199.25	25,748	2,700.13	1,210,216
304.55	157,485	40.49	4,949	345.04	162,434
213.54	117,906	3.17	391	216.71	118,297
1,457.97	744,592	184.41	30,449	1,642.38	775,041
928.28	495,129	68.90	10,267	997.18	505,396
54,525.75	28,681,762	2,287.21	314,404	56,812.96	28,996,166
604.83	318,429	44.57	6,274	649.40	324,703
742.01	389,521	20.35	3,045	762.36	392,566
69.68	37,458	2.71	388	72.39	37,846
1,416.52	745,408	67.63	9,707	1,484.15	755,115
5,698.21	2,766,296	616.37	66,929	6,314.58	2,833,225
72.17	48,983	1.66	297	73.83	49,280
5,770.38	2,815,279	618.03	67,226	6,388.41	2,882,505
418.00	199,252	6.09	674	424.09	199,926
609.84	222,382	13.01	2,703	622.85	225,085
2,204.69	796,768	46.25	5,347	2,250.94	802,115
89.60	45,523	5.45	608	95.05	46,131
65,034.78	33,506,374	3,043.67	400,669	68,078.45	33,907,043

天然生林						天然林計					
針葉樹		広葉樹		針広計		針葉樹		広葉樹		針広計	
面積	蓄積	面積	蓄積	面積	蓄積	面積	蓄積	面積	蓄積	面積	蓄積
136.89	36,158	13,487.57	2,181,144	13,624.46	2,217,302	150.13	40,022	17,115.96	2,735,413	17,266.09	2,775,435
24.45	6,930	1,438.08	239,675	1,462.53	246,605	27.16	7,748	2,321.32	379,856	2,348.48	387,604
21.81	5,342	983.43	155,829	1,005.24	161,171	25.12	6,303	1,292.35	202,590	1,317.47	208,893
0.37	107	67.64	11,531	68.01	11,638	0.37	107	90.99	15,234	91.36	15,341
1.67	484	150.51	25,280	152.18	25,764	1.67	484	176.97	30,057	178.64	30,541
0.67	194	657.59	140,703	658.26	140,897	1.15	321	946.42	190,161	947.57	190,482
10.28	2,893	274.78	47,398	285.06	50,291	10.64	2,989	510.35	84,686	520.99	87,675
196.14	52,108	17,059.60	2,801,560	17,255.74	2,853,668	216.24	57,974	22,454.36	3,637,997	22,670.60	3,695,971
0.13	31	115.89	22,171	116.02	22,202	0.13	31	133.16	24,792	133.29	24,823
		62.71	14,052	62.71	14,052			64.01	14,177	64.01	14,177
		4.66	1,141	4.66	1,141			4.66	1,141	4.66	1,141
0.13	31	183.26	37,364	183.39	37,395	0.13	31	201.83	40,110	201.96	40,141
42.18	10,340	1,239.44	211,892	1,281.62	222,232	42.21	10,349	3,131.35	495,648	3,173.56	505,997
		1.86	381	1.86	381			6.82	1,330	6.82	1,330
42.18	10,340	1,241.30	212,273	1,283.48	222,613	42.21	10,349	3,138.17	496,978	3,180.38	507,327
		83.34	17,961	83.34	17,961			84.89	18,326	84.89	18,326
		1.19	193	1.19	193			1.19	193	1.19	193
		290.39	59,160	290.39	59,160	0.24	75	308.96	61,781	309.20	61,856
		181.54	29,731	181.54	29,731			212.27	34,609	212.27	34,609
238.45	62,479	19,040.62	3,158,242	19,279.07	3,220,721	258.82	68,429	26,401.67	4,289,994	26,660.49	4,358,423

総面積 合計
68,242.79
11,634.96
4,539.88
447.43
429.60
3,522.18
2,030.91
90,847.75
1,595.14
911.90
77.73
2,584.77
14,787.41
83.85
14,871.26
2,122.13
633.63
2,662.42
412.64
114,134.60

所有区分別林種別施業方法別面積蓄積表

		森林計画区	地域	市町村										
		白川菊池	熊本	***	人工林									
所有形態		育成単層林						育成複層林						
		針葉樹		広葉樹		針広計		針葉樹		広葉樹		針広計		
		面積	蓄積	面積	蓄積	面積	蓄積	面積	蓄積	面積	蓄積	面積	蓄積	
私有林	個人有林	879.42	416,949	4.49	629	883.91	417,578							
	共有林	41.06	19,223	0.44	26	41.50	19,249							
	会社有林	44.52	21,246	6.91	773	51.43	22,019							
	団体有林	8.34	2,430	6.96	758	15.30	3,188							
	社寺有林	6.05	2,745			6.05	2,745							
	組合有林	0.31	149	0.14	16	0.45	165							
	集落有林	21.04	8,959	1.04	138	22.08	9,097							
	計	1,000.74	471,701	19.98	2,340	1,020.72	474,041							
県有林	県有林	2.34	1,107			2.34	1,107							
	県行造林													
	県立学校林													
	計	2.34	1,107			2.34	1,107							
市町村有林	市町村有林	72.03	33,892	0.05	6	72.08	33,898							
	市町村立学校林	2.31	1,163			2.31	1,163							
	計	74.34	35,055	0.05	6	74.39	35,061							
財産区有林														
公社造林														
公園造林														
その他		1.77	902			1.77	902							
合計		1,079.19	508,765	20.03	2,346	1,099.22	511,111							

		天然林											
所有形態		育成単層林						育成複層林					
		針葉樹		広葉樹		針広計		針葉樹		広葉樹		針広計	
		面積	蓄積	面積	蓄積	面積	蓄積	面積	蓄積	面積	蓄積	面積	蓄積
私有林	個人有林			76.14	11,277	76.14	11,277						
	共有林			1.81	226	1.81	226						
	会社有林			3.77	495	3.77	495						
	団体有林			1.14	171	1.14	171						
	社寺有林			0.85	136	0.85	136						
	組合有林			0.03	5	0.03	5						
	集落有林			11.65	1,388	11.65	1,388						
	計			95.39	13,698	95.39	13,698						
県有林	県有林			0.04	7	0.04	7						
	県行造林												
	県立学校林												
	計			0.04	7	0.04	7						
市町村有林	市町村有林			2.12	307	2.12	307						
	市町村立学校林			0.47	73	0.47	73						
	計			2.59	380	2.59	380						
財産区有林													
公社造林													
公園造林													
その他				17.06	2,574	17.06	2,574						
合計				115.08	16,659	115.08	16,659						

所有形態		人工林天然林計						無立木地		更新困難地	竹林		特殊林
		針葉樹		広葉樹		針広計		伐採跡地	未立木地		面積	蓄積(束)	
		面積	蓄積	面積	蓄積	面積	蓄積						
私有林	個人有林	883.49	417,263	2,003.62	306,752	2,887.11	724,015	0.40	12.61	16.67	719.07	750,448	
	共有林	41.06	19,223	126.69	18,337	167.75	37,560		0.99	5.19	90.75	94,598	
	会社有林	45.03	21,283	81.78	11,284	126.81	32,567		11.30		12.95	13,966	
	団体有林	8.34	2,430	17.87	2,176	26.21	4,606				0.41	396	
	社寺有林	6.07	2,747	19.94	3,190	26.01	5,937				3.48	4,068	
	組合有林	0.31	149	1.26	180	1.57	329		0.04		0.10	120	
	集落有林	21.04	8,959	94.53	14,362	115.57	23,321			2.62	15.67	16,903	
	計	1,005.34	472,054	2,345.69	356,281	3,351.03	828,335	0.40	24.94	24.48	842.43	880,499	
県有林	県有林	2.34	1,107	21.34	3,289	23.68	4,396		0.03		4.49	5,380	0.51
	県行造林												
	県立学校林												
	計	2.34	1,107	21.34	3,289	23.68	4,396		0.03		4.49	5,380	0.51
市町村有林	市町村有林	72.09	33,897	22.18	3,100	94.27	36,997		0.01		2.59	2,890	
	市町村立学校林	2.31	1,163	0.73	115	3.04	1,278						
	計	74.40	35,060	22.91	3,215	97.31	38,275		0.01		2.59	2,890	
財産区有林													
公社造林													
公園造林													
その他		1.77	902	128.73	20,392	130.50	21,294		20.79	0.03	2.88	3,368	
合計		1,083.85	509,123	2,518.67	383,177	3,602.52	892,300	0.40	45.77	24.51	852.39	892,137	0.51

単位 面積:ha 蓄積:m³(竹:束)

人工林計					
針葉樹		広葉樹		針広計	
面積	蓄積	面積	蓄積	面積	蓄積
879.42	416,949	4.49	629	883.91	417,578
41.06	19,223	0.44	26	41.50	19,249
44.52	21,246	6.91	773	51.43	22,019
8.34	2,430	6.96	758	15.30	3,188
6.05	2,745			6.05	2,745
0.31	149	0.14	16	0.45	165
21.04	8,959	1.04	138	22.08	9,097
1,000.74	471,701	19.98	2,340	1,020.72	474,041
2.34	1,107			2.34	1,107
2.34	1,107			2.34	1,107
72.03	33,892	0.05	6	72.08	33,898
2.31	1,163			2.31	1,163
74.34	35,055	0.05	6	74.39	35,061
1.77	902			1.77	902
1,079.19	508,765	20.03	2,346	1,099.22	511,111

天然生林						天然林計					
針葉樹		広葉樹		針広計		針葉樹		広葉樹		針広計	
面積	蓄積	面積	蓄積	面積	蓄積	面積	蓄積	面積	蓄積	面積	蓄積
4.07	314	1,922.99	294,846	1,927.06	295,160	4.07	314	1,999.13	306,123	2,003.20	306,437
		124.44	18,085	124.44	18,085			126.25	18,311	126.25	18,311
0.51	37	71.10	10,016	71.61	10,053	0.51	37	74.87	10,511	75.38	10,548
		9.77	1,247	9.77	1,247			10.91	1,418	10.91	1,418
0.02	2	19.09	3,054	19.11	3,056	0.02	2	19.94	3,190	19.96	3,192
		1.09	159	1.09	159			1.12	164	1.12	164
		81.84	12,836	81.84	12,836			93.49	14,224	93.49	14,224
4.60	353	2,230.32	340,243	2,234.92	340,596	4.60	353	2,325.71	353,941	2,330.31	354,294
		21.30	3,282	21.30	3,282			21.34	3,289	21.34	3,289
		21.30	3,282	21.30	3,282			21.34	3,289	21.34	3,289
0.06	5	20.01	2,787	20.07	2,792	0.06	5	22.13	3,094	22.19	3,099
		0.26	42	0.26	42			0.73	115	0.73	115
0.06	5	20.27	2,829	20.33	2,834	0.06	5	22.86	3,209	22.92	3,214
		111.67	17,818	111.67	17,818			128.73	20,392	128.73	20,392
4.66	358	2,383.56	364,172	2,388.22	364,530	4.66	358	2,498.64	380,831	2,503.30	381,189

総面積 合計
3,635.86
264.68
151.06
26.62
29.49
1.71
133.86
4,243.28
28.71
28.71
96.87
3.04
99.91
154.20
4,526.10

所有区分別林種別施業方法別面積蓄積表

		森林計画区	地域	市町村										
		白川菊池	玉名	***										
所有形態		人工林												
		育成単層林					育成複層林							
		針葉樹		広葉樹		針広計		針葉樹		広葉樹		針広計		
		面積	蓄積	面積	蓄積	面積	蓄積	面積	蓄積	面積	蓄積	面積	蓄積	
私有林	個人有林	4,202.80	1,980,855	79.92	9,387	4,282.72	1,990,242	0.50	190	1.03	113	1.53	303	
	共有林	273.59	128,446	15.81	1,634	289.40	130,080	0.17	11			0.17	11	
	会社有林	235.15	113,589	19.35	2,316	254.50	115,905							
	団体有林	26.68	10,826	5.03	566	31.71	11,392							
	社寺有林	24.49	10,535	1.65	218	26.14	10,753							
	組合有林	9.69	3,449			9.69	3,449							
	集落有林	4.05	1,959			4.05	1,959							
	計	4,776.45	2,249,659	121.76	14,121	4,898.21	2,263,780	0.67	201	1.03	113	1.70	314	
県有林	県有林	35.30	13,020	1.12	116	36.42	13,136			1.04	149	1.04	149	
	県行造林													
	県立学校林													
	計	35.30	13,020	1.12	116	36.42	13,136			1.04	149	1.04	149	
市町村有林	市町村有林	74.19	31,265	3.89	443	78.08	31,708	4.31	1,522			4.31	1,522	
	市町村立学校林	0.21	95			0.21	95							
	計	74.40	31,360	3.89	443	78.29	31,803	4.31	1,522			4.31	1,522	
財産区有林		50.72	23,356	0.62	45	51.34	23,401							
公社造林														
公園造林														
その他		8.47	3,948	0.15	21	8.62	3,969							
合計		4,945.34	2,321,343	127.54	14,746	5,072.88	2,336,089	4.98	1,723	2.07	262	7.05	1,985	

		天然林											
所有形態		育成単層林					育成複層林						
		針葉樹		広葉樹		針広計		針葉樹		広葉樹		針広計	
		面積	蓄積	面積	蓄積	面積	蓄積	面積	蓄積	面積	蓄積	面積	蓄積
私有林	個人有林			148.57	22,000	148.57	22,000			0.71	86	0.71	86
	共有林			8.28	1,271	8.28	1,271			0.25	18	0.25	18
	会社有林			4.53	709	4.53	709						
	団体有林			4.79	636	4.79	636						
	社寺有林			0.36	59	0.36	59						
	組合有林			0.11	18	0.11	18						
	集落有林												
	計			166.64	24,693	166.64	24,693			0.96	104	0.96	104
県有林	県有林			0.24	38	0.24	38						
	県行造林												
	県立学校林												
	計			0.24	38	0.24	38						
市町村有林	市町村有林			3.29	531	3.29	531						
	市町村立学校林												
	計			3.29	531	3.29	531						
財産区有林				0.06	9	0.06	9						
公社造林													
公園造林													
その他				0.14	22	0.14	22						
合計				170.37	25,293	170.37	25,293			0.96	104	0.96	104

所有形態		人工林天然林計						無立木地		更新困難地	竹林		特殊林
		針葉樹		広葉樹		針広計		伐採跡地	未立木地		面積	蓄積(束)	
		面積	蓄積	面積	蓄積	面積	蓄積						
私有林	個人有林	4,224.36	1,985,902	5,037.27	760,502	9,261.63	2,746,404	0.09	25.63	4.83	1,080.37	1,191,393	1.68
	共有林	275.25	128,766	391.61	59,303	666.86	188,069		8.77	0.77	47.09	48,078	
	会社有林	235.47	113,654	437.04	67,497	672.51	181,151	0.24	15.82	0.04	39.35	40,974	
	団体有林	26.92	10,890	29.95	4,117	56.87	15,007		0.08		0.34	408	
	社寺有林	24.72	10,583	56.73	7,744	81.45	18,327		3.35		2.24	2,258	
	組合有林	9.69	3,449	9.03	1,312	18.72	4,761		0.07		0.25	300	
	集落有林	4.05	1,959	11.43	1,828	15.48	3,787				0.91	846	
	計	4,800.46	2,255,203	5,973.06	902,303	10,773.52	3,157,506	0.33	53.72	5.64	1,170.55	1,284,257	1.68
県有林	県有林	35.30	13,020	13.71	2,058	49.01	15,078		1.41		2.36	2,504	
	県行造林												
	県立学校林												
	計	35.30	13,020	13.71	2,058	49.01	15,078		1.41		2.36	2,504	
市町村有林	市町村有林	82.01	33,496	364.57	49,964	446.58	83,460	2.86	1.83		14.22	15,246	
	市町村立学校林	0.21	95			0.21	95						
	計	82.22	33,591	364.57	49,964	446.79	83,555	2.86	1.83		14.22	15,246	
財産区有林		50.72	23,356	5.41	815	56.13	24,171		2.58		0.77	664	
公社造林				0.31	50	0.31	50						
公園造林													
その他		8.47	3,948	25.64	3,971	34.11	7,919				1.93	1,986	
合計		4,977.17	2,329,118	6,382.70	959,161	11,359.87	3,288,279	3.19	59.54	5.64	1,189.83	1,304,657	1.68

単位 面積:ha 蓄積:m³(竹:束)

人工林計					
針葉樹		広葉樹		針広計	
面積	蓄積	面積	蓄積	面積	蓄積
4,203.30	1,981,045	80.95	9,500	4,284.25	1,990,545
273.76	128,457	15.81	1,634	289.57	130,091
235.15	113,589	19.35	2,316	254.50	115,905
26.68	10,826	5.03	566	31.71	11,392
24.49	10,535	1.65	218	26.14	10,753
9.69	3,449			9.69	3,449
4.05	1,959			4.05	1,959
4,777.12	2,249,860	122.79	14,234	4,899.91	2,264,094
35.30	13,020	2.16	265	37.46	13,285
35.30	13,020	2.16	265	37.46	13,285
78.50	32,787	3.89	443	82.39	33,230
0.21	95			0.21	95
78.71	32,882	3.89	443	82.60	33,325
50.72	23,356	0.62	45	51.34	23,401
8.47	3,948	0.15	21	8.62	3,969
4,950.32	2,323,066	129.61	15,008	5,079.93	2,338,074

天然生林						天然林計					
針葉樹		広葉樹		針広計		針葉樹		広葉樹		針広計	
面積	蓄積	面積	蓄積	面積	蓄積	面積	蓄積	面積	蓄積	面積	蓄積
21.06	4,857	4,807.04	728,916	4,828.10	733,773	21.06	4,857	4,956.32	751,002	4,977.38	755,859
1.49	309	367.27	56,380	368.76	56,689	1.49	309	375.80	57,669	377.29	57,978
0.32	65	413.16	64,472	413.48	64,537	0.32	65	417.69	65,181	418.01	65,246
0.24	64	20.13	2,915	20.37	2,979	0.24	64	24.92	3,551	25.16	3,615
0.23	48	54.72	7,467	54.95	7,515	0.23	48	55.08	7,526	55.31	7,574
		8.92	1,294	8.92	1,294			9.03	1,312	9.03	1,312
		11.43	1,828	11.43	1,828			11.43	1,828	11.43	1,828
23.34	5,343	5,682.67	863,272	5,706.01	868,615	23.34	5,343	5,850.27	888,069	5,873.61	893,412
		11.31	1,755	11.31	1,755			11.55	1,793	11.55	1,793
		11.31	1,755	11.31	1,755			11.55	1,793	11.55	1,793
3.51	709	357.39	48,990	360.90	49,699	3.51	709	360.68	49,521	364.19	50,230
3.51	709	357.39	48,990	360.90	49,699	3.51	709	360.68	49,521	364.19	50,230
		4.73	761	4.73	761			4.79	770	4.79	770
		0.31	50	0.31	50			0.31	50	0.31	50
		25.35	3,928	25.35	3,928			25.49	3,950	25.49	3,950
26.85	6,052	6,081.76	918,756	6,108.61	924,808	26.85	6,052	6,253.09	944,153	6,279.94	950,205

総面積 合計
10,374.23
723.49
727.96
57.29
87.04
19.04
16.39
12,005.44
52.78
52.78
465.49
0.21
465.70
59.48
0.31
36.04
12,619.75

所有区分別林種別施業方法別面積蓄積表

		森林計画区	地域	市町村										
		白川菊池	鹿本	***	人工林									
所有形態		育成単層林						育成複層林						
		針葉樹		広葉樹		針広計		針葉樹		広葉樹		針広計		
		面積	蓄積	面積	蓄積	面積	蓄積	面積	蓄積	面積	蓄積	面積	蓄積	
私有林	個人有林	6,120.97	2,904,950	225.96	30,004	6,346.93	2,934,954	6.59	1,489	0.78	75	7.37	1,564	
	共有林	986.63	473,640	110.46	15,442	1,097.09	489,082							
	会社有林	314.48	143,560	1.92	243	316.40	143,803	0.14	35	0.02		0.16	35	
	団体有林	108.58	53,959	18.97	2,695	127.55	56,654							
	社寺有林	45.31	21,898	0.04	3	45.35	21,901							
	組合有林	1.29	616			1.29	616							
	集落有林	87.88	36,595	1.45	207	89.33	36,802							
計	7,665.14	3,635,218	358.80	48,594	8,023.94	3,683,812	6.73	1,524	0.80	75	7.53	1,599		
県有林	県有林	74.20	32,555	8.29	1,161	82.49	33,716							
	県行造林													
	県立学校林	3.40	1,676			3.40	1,676							
	計	77.60	34,231	8.29	1,161	85.89	35,392							
市町村有林	市町村有林	748.82	329,637	29.24	3,907	778.06	333,544	2.15	827			2.15	827	
	市町村立学校林	2.09	1,047			2.09	1,047							
計	750.91	330,684	29.24	3,907	780.15	334,591	2.15	827			2.15	827		
財産区有林		185.85	85,891	5.35	611	191.20	86,502							
公社造林		206.32	79,278	0.43	60	206.75	79,338							
公園造林		106.39	46,137	0.16	23	106.55	46,160	3.14	669			3.14	669	
その他		23.25	10,955	0.10	10	23.35	10,965							
合計		9,015.46	4,222,394	402.37	54,366	9,417.83	4,276,760	12.02	3,020	0.80	75	12.82	3,095	

		天然林											
所有形態		育成単層林						育成複層林					
		針葉樹		広葉樹		針広計		針葉樹		広葉樹		針広計	
		面積	蓄積	面積	蓄積	面積	蓄積	面積	蓄積	面積	蓄積	面積	蓄積
私有林	個人有林			195.73	29,728	195.73	29,728			0.83	135	0.83	135
	共有林			39.17	5,693	39.17	5,693						
	会社有林			12.68	2,037	12.68	2,037						
	団体有林			3.80	594	3.80	594						
	社寺有林			0.33	54	0.33	54						
	組合有林												
	集落有林			0.24	37	0.24	37						
計			251.95	38,143	251.95	38,143			0.83	135	0.83	135	
県有林	県有林			2.29	362	2.29	362						
	県行造林												
	県立学校林												
計			2.29	362	2.29	362							
市町村有林	市町村有林			12.68	1,842	12.68	1,842						
	市町村立学校林												
計			12.68	1,842	12.68	1,842							
財産区有林				0.09	14	0.09	14						
公社造林													
公園造林				0.26	13	0.26	13						
その他				2.64	425	2.64	425						
合計				269.91	40,799	269.91	40,799			0.83	135	0.83	135

所有形態		人工林天然林計						無立木地		更新困難地	竹林		特殊林
		針葉樹		広葉樹		針広計		伐採跡地	未立木地		面積	蓄積(束)	
		面積	蓄積	面積	蓄積	面積	蓄積						
私有林	個人有林	6,136.17	2,908,682	2,485.14	385,774	8,621.31	3,294,456	4.88	58.59	4.02	822.98	929,698	0.48
	共有林	987.89	473,968	344.02	51,941	1,331.91	525,909	0.17	16.13	0.34	44.06	49,614	
	会社有林	314.72	143,621	210.80	33,780	525.52	177,401				19.03	19,278	0.12
	団体有林	108.58	53,959	38.99	5,902	147.57	59,861		0.18		0.65	600	
	社寺有林	45.31	21,898	32.17	5,196	77.48	27,094				1.10	1,176	
	組合有林	1.29	616	0.21	34	1.50	650		5.56		0.04	48	
	集落有林	87.88	36,595	26.37	4,127	114.25	40,722		0.34		0.07	72	
計	7,681.84	3,639,339	3,137.70	486,754	10,819.54	4,126,093	5.05	128.07	4.36	887.93	1,000,486	0.60	
県有林	県有林	74.20	32,555	28.58	4,238	102.78	36,793		0.03	0.03	3.84	3,916	
	県行造林												
	県立学校林	3.40	1,676			3.40	1,676						
計	77.60	34,231	28.58	4,238	106.18	38,469		0.03	0.03	3.84	3,916		
市町村有林	市町村有林	753.51	331,136	124.37	19,021	877.88	350,157	0.07	10.38		12.43	14,196	
	市町村立学校林	2.09	1,047			2.09	1,047						
計	755.60	332,183	124.37	19,021	879.97	351,204	0.07	10.38		12.43	14,196		
財産区有林		185.85	85,891	17.45	2,407	203.30	88,298		0.42				
公社造林		206.32	79,278	1.31	203	207.63	79,481	0.09	0.54	0.35	0.01	12	
公園造林		109.53	46,806	2.69	232	112.22	47,038		0.04				
その他		23.25	10,955	25.73	4,140	48.98	15,095		2.39		3.28	3,264	
合計		9,039.99	4,228,683	3,337.83	516,995	12,377.82	4,745,678	5.21	141.87	4.74	907.49	1,021,874	0.60

単位 面積:ha 蓄積:m³(竹:束)

人工林計					
針葉樹		広葉樹		針広計	
面積	蓄積	面積	蓄積	面積	蓄積
6,127.56	2,906,439	226.74	30,079	6,354.30	2,936,518
986.63	473,640	110.46	15,442	1,097.09	489,082
314.62	143,595	1.94	243	316.56	143,838
108.58	53,959	18.97	2,695	127.55	56,654
45.31	21,898	0.04	3	45.35	21,901
1.29	616			1.29	616
87.88	36,595	1.45	207	89.33	36,802
7,671.87	3,636,742	359.60	48,669	8,031.47	3,685,411
74.20	32,555	8.29	1,161	82.49	33,716
3.40	1,676			3.40	1,676
77.60	34,231	8.29	1,161	85.89	35,392
750.97	330,464	29.24	3,907	780.21	334,371
2.09	1,047			2.09	1,047
753.06	331,511	29.24	3,907	782.30	335,418
185.85	85,891	5.35	611	191.20	86,502
206.32	79,278	0.43	60	206.75	79,338
109.53	46,806	0.16	23	109.69	46,829
23.25	10,955	0.10	10	23.35	10,965
9,027.48	4,225,414	403.17	54,441	9,430.65	4,279,855

天然生林						天然林計					
針葉樹		広葉樹		針広計		針葉樹		広葉樹		針広計	
面積	蓄積	面積	蓄積	面積	蓄積	面積	蓄積	面積	蓄積	面積	蓄積
8.61	2,243	2,061.84	325,832	2,070.45	328,075	8.61	2,243	2,258.40	355,695	2,267.01	357,938
1.26	328	194.39	30,806	195.65	31,134	1.26	328	233.56	36,499	234.82	36,827
0.10	26	196.18	31,500	196.28	31,526	0.10	26	208.86	33,537	208.96	33,563
		16.22	2,613	16.22	2,613			20.02	3,207	20.02	3,207
		31.80	5,139	31.80	5,139			32.13	5,193	32.13	5,193
		0.21	34	0.21	34			0.21	34	0.21	34
		24.68	3,883	24.68	3,883			24.92	3,920	24.92	3,920
9.97	2,597	2,525.32	399,807	2,535.29	402,404	9.97	2,597	2,778.10	438,085	2,788.07	440,682
		18.00	2,715	18.00	2,715			20.29	3,077	20.29	3,077
		18.00	2,715	18.00	2,715			20.29	3,077	20.29	3,077
2.54	672	82.45	13,272	84.99	13,944	2.54	672	95.13	15,114	97.67	15,786
2.54	672	82.45	13,272	84.99	13,944	2.54	672	95.13	15,114	97.67	15,786
		12.01	1,782	12.01	1,782			12.10	1,796	12.10	1,796
		0.88	143	0.88	143			0.88	143	0.88	143
		2.27	196	2.27	196			2.53	209	2.53	209
		22.99	3,705	22.99	3,705			25.63	4,130	25.63	4,130
12.51	3,269	2,663.92	421,620	2,676.43	424,889	12.51	3,269	2,934.66	462,554	2,947.17	465,823

総面積 合計
9,512.26
1,392.61
591.94
148.40
78.58
7.10
114.66
11,845.55
106.68
3.40
110.08
900.76
2.09
902.85
203.72
208.62
112.26
54.65
13,437.73

所有区分別林種別施業方法別面積蓄積表

		森林計画区	地域	市町村										
		白川菊池	菊池	***	人工林									
所有形態		育成単層林						育成複層林						
		針葉樹		広葉樹		針広計		針葉樹		広葉樹		針広計		
		面積	蓄積	面積	蓄積	面積	蓄積	面積	蓄積	面積	蓄積	面積	蓄積	
私有林	個人有林	6,515.54	2,929,345	467.39	59,084	6,982.93	2,988,429	31.57	7,574	4.77	450	36.34	8,024	
	共有林	897.81	417,375	27.28	3,383	925.09	420,758	1.79	77	0.97	131	2.76	208	
	会社有林	747.30	341,898	98.82	13,393	846.12	355,291	2.50	497			2.50	497	
	団体有林	10.06	4,678	4.59	586	14.65	5,264	3.06	531			3.06	531	
	社寺有林	19.84	9,526	0.50	76	20.34	9,602							
	組合有林	108.07	38,955	42.48	3,933	150.55	42,888							
	集落有林	154.70	71,535	25.53	3,378	180.23	74,913							
	計	8,453.32	3,813,312	666.59	83,833	9,119.91	3,897,145	38.92	8,679	5.74	581	44.66	9,260	
県有林	県有林	88.53	42,165	17.66	2,390	106.19	44,555							
	県行造林	315.39	152,374	4.58	677	319.97	153,051							
	県立学校林	37.82	18,481	2.71	388	40.53	18,869							
	計	441.74	213,020	24.95	3,455	466.69	216,475							
市町村有林	市町村有林	1,638.35	701,653	103.06	9,492	1,741.41	711,145	5.37	1,331	0.14	8	5.51	1,339	
	市町村立学校林	1.12	554			1.12	554							
	計	1,639.47	702,207	103.06	9,492	1,742.53	711,699	5.37	1,331	0.14	8	5.51	1,339	
財産区有林														
公社造林		61.97	22,415			61.97	22,415							
公園造林		129.58	42,009	13.25	98	141.83	42,107	0.88				0.88		
その他		24.81	10,883	4.50	447	29.31	11,330							
合計		10,749.89	4,803,846	812.35	97,325	11,562.24	4,901,171	45.17	10,010	5.88	589	51.05	10,599	

		天然林											
所有形態		育成単層林						育成複層林					
		針葉樹		広葉樹		針広計		針葉樹		広葉樹		針広計	
		面積	蓄積	面積	蓄積	面積	蓄積	面積	蓄積	面積	蓄積	面積	蓄積
私有林	個人有林	3.31	874	1,520.21	203,057	1,523.52	203,931			4.89	466	4.89	466
	共有林			143.43	17,597	143.43	17,597						
	会社有林	1.48	388	151.73	22,133	153.21	22,521						
	団体有林			2.93	451	2.93	451						
	社寺有林			2.86	429	2.86	429						
	組合有林	0.48	127	72.78	9,124	73.26	9,251						
	集落有林	0.36	96	22.28	2,885	22.64	2,981						
	計	5.63	1,485	1,916.22	255,676	1,921.85	257,161			4.89	466	4.89	466
県有林	県有林			8.19	1,281	8.19	1,281						
	県行造林			0.67	105	0.67	105						
	県立学校林												
	計			8.86	1,386	8.86	1,386						
市町村有林	市町村有林			76.26	8,742	76.26	8,742			4.81	373	4.81	373
	市町村立学校林												
	計			76.26	8,742	76.26	8,742			4.81	373	4.81	373
財産区有林													
公社造林													
公園造林				2.40		2.40				0.31		0.31	
その他				7.98	1,258	7.98	1,258						
合計		5.63	1,485	2,011.72	267,062	2,017.35	268,547			10.01	839	10.01	839

所有形態		人工林天然林計						無立木地		更新困難地	竹林		特殊林
		針葉樹		広葉樹		針広計		伐採跡地	未立木地		面積	蓄積(束)	
		面積	蓄積	面積	蓄積	面積	蓄積						
私有林	個人有林	6,569.90	2,942,909	3,903.18	540,893	10,473.08	3,483,802	2.99	155.69	9.87	564.78	591,697	0.32
	共有林	900.51	417,693	344.88	42,313	1,245.39	460,006		19.04	1.20	31.84	31,738	
	会社有林	767.57	346,945	421.59	60,642	1,189.16	407,587	0.78	55.76	4.35	8.78	8,255	
	団体有林	13.12	5,209	9.53	1,357	22.65	6,566		0.22		0.18	156	
	社寺有林	19.84	9,526	9.84	1,453	29.68	10,979		0.32	0.06	1.49	1,644	
	組合有林	108.69	39,119	234.17	29,196	342.86	68,315	0.66	72.39		0.75	888	
	集落有林	157.46	72,265	112.24	16,345	269.70	88,610		11.74		1.68	1,940	
	計	8,537.09	3,833,666	5,035.43	692,199	13,572.52	4,525,865	4.43	315.16	15.48	609.50	636,318	0.32
県有林	県有林	88.53	42,165	44.07	6,443	132.60	48,608		7.24	2.61	1.99	2,116	
	県行造林	315.39	152,374	9.38	1,444	324.77	153,818	0.37	6.56	9.49			
	県立学校林	37.82	18,481	3.24	473	41.06	18,954		0.23		0.45	540	
	計	441.74	213,020	56.69	8,360	498.43	221,380	0.37	14.03	12.10	2.44	2,656	
市町村有林	市町村有林	1,644.24	703,122	257.65	29,854	1,901.89	732,976	1.48	36.13	2.82	4.44	4,544	
	市町村立学校林	1.12	554			1.12	554						
	計	1,645.36	703,676	257.65	29,854	1,903.01	733,530	1.48	36.13	2.82	4.44	4,544	
財産区有林													
公社造林		61.97	22,415			61.97	22,415						
公園造林		129.46	42,009	25.80	1,101	155.26	43,110		7.11		0.76	608	
その他		24.81	10,883	18.41	2,491	43.22	13,374	6.64	0.21		7.10	4,900	
合計		10,840.43	4,825,669	5,393.98	734,005	16,234.41	5,559,674	12.92	372.64	30.40	624.24	649,026	0.32

単位 面積:ha 蓄積:m³(竹:束)

人工林計					
針葉樹		広葉樹		針広計	
面積	蓄積	面積	蓄積	面積	蓄積
6,547.11	2,936,919	472.16	59,534	7,019.27	2,996,453
899.60	417,452	28.25	3,514	927.85	420,966
749.80	342,395	98.82	13,393	848.62	355,788
13.12	5,209	4.59	586	17.71	5,795
19.84	9,526	0.50	76	20.34	9,602
108.07	38,955	42.48	3,933	150.55	42,888
154.70	71,535	25.53	3,378	180.23	74,913
8,492.24	3,821,991	672.33	84,414	9,164.57	3,906,405
88.53	42,165	17.66	2,390	106.19	44,555
315.39	152,374	4.58	677	319.97	153,051
37.82	18,481	2.71	388	40.53	18,869
441.74	213,020	24.95	3,455	466.69	216,475
1,643.72	702,984	103.20	9,500	1,746.92	712,484
1.12	554			1.12	554
1,644.84	703,538	103.20	9,500	1,748.04	713,038
61.97	22,415			61.97	22,415
129.46	42,009	13.25	98	142.71	42,107
24.81	10,883	4.50	447	29.31	11,330
10,795.06	4,813,856	818.23	97,914	11,613.29	4,911,770

天然生林						天然林計					
針葉樹		広葉樹		針広計		針葉樹		広葉樹		針広計	
面積	蓄積	面積	蓄積	面積	蓄積	面積	蓄積	面積	蓄積	面積	蓄積
19.48	5,116	1,905.92	277,836	1,925.40	282,952	22.79	5,990	3,431.02	481,359	3,453.81	487,349
0.91	241	173.20	21,202	174.11	21,443	0.91	241	316.63	38,799	317.54	39,040
16.29	4,162	171.04	25,116	187.33	29,278	17.77	4,550	322.77	47,249	340.54	51,799
		2.01	320	2.01	320			4.94	771	4.94	771
		6.48	948	6.48	948			9.34	1,377	9.34	1,377
0.14	37	118.91	16,139	119.05	16,176	0.62	164	191.69	25,263	192.31	25,427
2.40	634	64.43	10,082	66.83	10,716	2.76	730	86.71	12,967	89.47	13,697
39.22	10,190	2,441.99	351,643	2,481.21	361,833	44.85	11,675	4,363.10	607,785	4,407.95	619,460
		18.22	2,772	18.22	2,772			26.41	4,053	26.41	4,053
		4.13	662	4.13	662			4.80	767	4.80	767
		0.53	85	0.53	85			0.53	85	0.53	85
		22.88	3,519	22.88	3,519			31.74	4,905	31.74	4,905
0.52	138	73.38	11,239	73.90	11,377	0.52	138	154.45	20,354	154.97	20,492
0.52	138	73.38	11,239	73.90	11,377	0.52	138	154.45	20,354	154.97	20,492
		9.84	1,003	9.84	1,003			12.55	1,003	12.55	1,003
		5.93	786	5.93	786			13.91	2,044	13.91	2,044
39.74	10,328	2,554.02	368,190	2,593.76	378,518	45.37	11,813	4,575.75	636,091	4,621.12	647,904

総面積 合計
11,206.73
1,297.47
1,258.83
23.05
31.55
416.66
283.12
14,517.41
144.44
341.19
41.74
527.37
1,946.76
1.12
1,947.88
61.97
163.13
57.17
17,274.93

所有区分別林種別施業方法別面積蓄積表

		森林計画区	地域	市町村										
		白川菊池	阿蘇	***	人工林									
所有形態		育成単層林						育成複層林						
		針葉樹		広葉樹		針広計		針葉樹		広葉樹		針広計		
		面積	蓄積	面積	蓄積	面積	蓄積	面積	蓄積	面積	蓄積	面積	蓄積	
私有林	個人有林	24,299.48	14,030.204	650.06	94.819	24,949.54	14,125.023	675.05	208.460	31.53	2,895	706.58	211.355	
	共有林	4,040.73	2,416.202	167.13	24.299	4,207.86	2,440.501	146.83	47.192	2.97	229	149.80	47.421	
	会社有林	1,123.58	554.338	72.00	9.007	1,195.58	563.345	33.21	9.305	0.23	16	33.44	9.321	
	団体有林	131.51	81,429	4.94	344	136.45	81,773	16.32	3,632			16.32	3,632	
	社寺有林	115.19	72,314	0.98	94	116.17	72,408	2.66	888			2.66	888	
	組合有林	1,328.89	698,580	140.53	26,434	1,469.42	725,014	9.72	2,843	1.26	66	10.98	2,909	
	集落有林	658.22	375,427	40.88	6,544	699.10	381,971	2.39	654			2.39	654	
	計	31,697.60	18,228.494	1,076.52	161,541	32,774.12	18,390,035	886.18	272,974	35.99	3,206	922.17	276,180	
県有林	県有林	399.40	227,390	15.85	2,357	415.25	229,747	5.06	2,192	0.61	101	5.67	2,293	
	県行造林	426.62	237,147	15.77	2,368	442.39	239,515							
	県立学校林	28.46	17,301			28.46	17,301							
	計	854.48	481,838	31.62	4,725	886.10	486,563	5.06	2,192	0.61	101	5.67	2,293	
市町村有林	市町村有林	3,131.64	1,657,813	475.65	52,642	3,607.29	1,710,455	21.35	8,356	4.34	431	25.69	8,787	
	市町村立学校林	64.86	45,671	1.66	297	66.52	45,968	1.58	453			1.58	453	
	計	3,196.50	1,703,484	477.31	52,939	3,673.81	1,756,423	22.93	8,809	4.34	431	27.27	9,240	
財産区有林	181.08	89,880	0.12	18	181.20	89,898	0.35	125			0.35	125		
公社造林	341.55	120,689	12.58	2,643	354.13	123,332								
公園造林	1,965.70	707,953	32.84	5,226	1,998.54	713,179								
その他	31.08	18,766	0.70	130	31.78	18,896	0.22	69			0.22	69		
合計	38,267.99	21,351,104	1,631.69	227,222	39,899.68	21,578,326	914.74	284,169	40.94	3,738	955.68	287,907		

		天然林											
所有形態		育成単層林						育成複層林					
		針葉樹		広葉樹		針広計		針葉樹		広葉樹		針広計	
		面積	蓄積	面積	蓄積	面積	蓄積	面積	蓄積	面積	蓄積	面積	蓄積
私有林	個人有林	9.93	2,990	1,677.30	287,138	1,687.23	290,128			4.01	382	4.01	382
	共有林	2.71	818	690.14	115,348	692.85	116,166			0.16	28	0.16	28
	会社有林	1.83	573	135.75	21,314	137.58	21,887			0.46	73	0.46	73
	団体有林			10.69	1,851	10.69	1,851						
	社寺有林			22.06	4,099	22.06	4,099						
	組合有林			215.91	40,311	215.91	40,311						
	集落有林			201.40	32,978	201.40	32,978						
	計	14.47	4,381	2,953.25	503,039	2,967.72	507,420			4.63	483	4.63	483
県有林	県有林			6.51	933	6.51	933						
	県行造林			0.63	20	0.63	20						
	県立学校林												
	計			7.14	953	7.14	953						
市町村有林	市町村有林	0.03	9	1,792.75	271,961	1,792.78	271,970						
	市町村立学校林			4.49	876	4.49	876						
	計	0.03	9	1,797.24	272,837	1,797.27	272,846						
財産区有林			1.40	342	1.40	342							
公社造林													
公園造林	0.24	75	15.60	2,608	15.84	2,683							
その他			2.91	599	2.91	599							
合計	14.74	4,465	4,777.54	780,378	4,792.28	784,843			4.63	483	4.63	483	

所有形態		人工林天然林計						無立木地		更新困難地	竹林		特殊林
		針葉樹		広葉樹		針広計		伐採跡地	未立木地		面積	蓄積(束)	
		面積	蓄積	面積	蓄積	面積	蓄積						
私有林	個人有林	25,068.13	14,265,282	5,152.68	938,948	30,220.81	15,204,230	195.21	2,636.07	13.69	447.60	371,197	0.33
	共有林	4,211.06	2,470,264	1,439.18	253,106	5,650.24	2,723,370	39.09	2,197.95	0.91	68.52	46,570	
	会社有林	1,163.21	565,268	340.39	55,135	1,503.60	620,403	50.15	228.97	0.58	26.79	14,705	
	団体有林	147.96	85,104	35.14	6,631	183.10	91,735	0.14	8.78		0.05	60	
	社寺有林	119.27	73,636	61.46	12,865	180.73	86,501		2.75	11.81	7.65	6,110	
	組合有林	1,339.14	701,580	886.16	189,888	2,225.30	891,468	0.27	772.85	71.96	7.29	5,550	
	集落有林	668.49	378,340	334.68	58,291	1,003.17	436,631	0.99	442.22	31.23	5.27	4,086	
	計	32,717.26	18,539,474	8,249.69	1,514,864	40,966.95	20,054,338	285.85	6,289.59	130.18	563.17	448,278	0.33
県有林	県有林	404.59	229,613	70.03	15,038	474.62	244,651	3.65	57.33	726.59	0.34	304	
	県行造林	426.62	237,147	74.98	15,778	501.60	252,925	31.35	14.84	22.92			
	県立学校林	28.46	17,301	4.13	1,056	32.59	18,357						
	計	859.67	484,061	149.14	31,872	1,008.81	515,933	35.00	72.17	749.51	0.34	304	
市町村有林	市町村有林	3,188.57	1,674,994	2,978.95	460,638	6,167.52	2,135,632	21.27	4,830.63	327.22	30.89	21,424	
	市町村立学校林	66.44	46,124	7.75	1,512	74.19	47,636		2.58		0.62	496	
	計	3,255.01	1,721,118	2,986.70	462,150	6,241.71	2,183,268	21.27	4,833.21	327.22	31.51	21,920	
財産区有林	181.43	90,005	68.12	15,778	249.55	105,783		1,609.38					
公社造林	341.55	120,689	12.58	2,643	354.13	123,332	0.17	7.74	0.69				
公園造林	1,965.94	708,028	326.72	65,795	2,292.66	773,823	8.89	59.86	25.24	0.38	76		
その他	31.30	18,835	19.21	4,223	50.51	23,058	45.30	11.12	1.49	2.16	1,602		
合計	39,352.16	21,682,210	11,812.16	2,097,325	51,164.32	23,779,535	396.48	12,883.07	1,234.33	597.56	472,180	0.33	

単位 面積:ha 蓄積:m³(竹:束)

人工林計					
針葉樹		広葉樹		針広計	
面積	蓄積	面積	蓄積	面積	蓄積
24,974.53	14,238,664	681.59	97,714	25,656.12	14,336,378
4,187.56	2,463,394	170.10	24,528	4,357.66	2,487,922
1,156.79	563,643	72.23	9,023	1,229.02	572,666
147.83	85,061	4.94	344	152.77	85,405
117.85	73,202	0.98	94	118.83	73,296
1,338.61	701,423	141.79	26,500	1,480.40	727,923
660.61	376,081	40.88	6,544	701.49	382,625
32,583.78	18,501,468	1,112.51	164,747	33,696.29	18,666,215
404.46	229,582	16.46	2,458	420.92	232,040
426.62	237,147	15.77	2,368	442.39	239,515
28.46	17,301			28.46	17,301
859.54	484,030	32.23	4,826	891.77	488,856
3,152.99	1,666,169	479.99	53,073	3,632.98	1,719,242
66.44	46,124	1.66	297	68.10	46,421
3,219.43	1,712,293	481.65	53,370	3,701.08	1,765,663
181.43	90,005	0.12	18	181.55	90,023
341.55	120,689	12.58	2,643	354.13	123,332
1,965.70	707,953	32.84	5,226	1,998.54	713,179
31.30	18,835	0.70	130	32.00	18,965
39,182.73	21,635,273	1,672.63	230,960	40,855.36	21,866,233

天然生林						天然林計					
針葉樹		広葉樹		針広計		針葉樹		広葉樹		針広計	
面積	蓄積	面積	蓄積	面積	蓄積	面積	蓄積	面積	蓄積	面積	蓄積
83.67	23,628	2,789.78	553,714	2,873.45	577,342	93.60	26,618	4,471.09	841,234	4,564.69	867,852
20.79	6,052	578.78	113,202	599.57	119,254	23.50	6,870	1,269.08	228,578	1,292.58	235,448
4.59	1,052	131.95	24,725	136.54	25,777	6.42	1,625	268.16	46,112	274.58	47,737
0.13	43	19.51	4,436	19.64	4,479	0.13	43	30.20	6,287	30.33	6,330
1.42	434	38.42	8,672	39.84	9,106	1.42	434	60.48	12,771	61.90	13,205
0.53	157	528.46	123,077	528.99	123,234	0.53	157	744.37	163,388	744.90	163,545
7.88	2,259	92.40	18,769	100.28	21,028	7.88	2,259	293.80	51,747	301.68	54,006
119.01	33,625	4,179.30	846,595	4,298.31	880,220	133.48	38,006	7,137.18	1,350,117	7,270.66	1,388,123
0.13	31	47.06	11,647	47.19	11,678	0.13	31	53.57	12,580	53.70	12,611
		58.58	13,390	58.58	13,390			59.21	13,410	59.21	13,410
		4.13	1,056	4.13	1,056			4.13	1,056	4.13	1,056
0.13	31	109.77	26,093	109.90	26,124	0.13	31	116.91	27,046	117.04	27,077
35.55	8,816	706.21	135,604	741.76	144,420	35.58	8,825	2,498.96	407,565	2,534.54	416,390
		1.60	339	1.60	339			6.09	1,215	6.09	1,215
35.55	8,816	707.81	135,943	743.36	144,759	35.58	8,825	2,505.05	408,780	2,540.63	417,605
		66.60	15,418	66.60	15,418			68.00	15,760	68.00	15,760
		278.28	57,961	278.28	57,961	0.24	75	293.88	60,569	294.12	60,644
		15.60	3,494	15.60	3,494			18.51	4,093	18.51	4,093
154.69	42,472	5,357.36	1,085,504	5,512.05	1,127,976	169.43	46,937	10,139.53	1,866,365	10,308.96	1,913,302

総面積 合計
33,513.71
7,956.71
1,810.09
192.07
202.94
3,077.67
1,482.88
48,236.07
1,262.53
570.71
32.59
1,865.83
11,377.53
77.39
11,454.92
1,858.93
362.73
2,387.03
110.58
66,276.09

所有区分別林種別施業方法別面積蓄積表

		森林計画区	地域	市町村										
		緑川	***	***	人工林									
所有形態		育成単層林						育成複層林						
		針葉樹		広葉樹		針広計		針葉樹		広葉樹		針広計		
		面積	蓄積	面積	蓄積	面積	蓄積	面積	蓄積	面積	蓄積	面積	蓄積	
私有林	個人有林	23,217.92	11,320.495	1,165.14	185,208	24,383.06	11,505.703	151.39	37,256	18.00	1,068	169.39	38,324	
	共有林	1,936.77	986.739	136.34	23,379	2,073.11	1,010,118	8.09	1,701	0.77	23	8.86	1,724	
	会社有林	814.66	385,272	41.53	5,137	856.19	390,409	12.82	4,849	13.96	698	26.78	5,547	
	団体有林	41.45	19,468	15.86	2,396	57.31	21,864							
	社寺有林	27.28	14,286	1.79	272	29.07	14,558	0.03	14			0.03	14	
	組合有林	108.89	52,631	9.77	1,281	118.66	53,912							
	集落有林	695.33	339,131	163.93	24,519	859.26	363,650							
計	26,842.30	13,118,022	1,534.36	242,192	28,376.66	13,360,214	172.33	43,820	32.73	1,789	205.06	45,609		
県有林	県有林	381.82	175,687	2.09	298	383.91	175,985							
	県行造林	184.38	95,981	10.90	1,823	195.28	97,804							
	県立学校林	31.44	15,814			31.44	15,814							
	計	597.64	287,482	12.99	2,121	610.63	289,603							
市町村有林	市町村有林	1,495.07	731,330	57.90	5,980	1,552.97	737,310	0.59	211	0.07	4	0.66	215	
	市町村立学校林	71.74	41,136			71.74	41,136	1.20	391	0.35	24	1.55	415	
計	1,566.81	772,466	57.90	5,980	1,624.71	778,446	1.79	602	0.42	28	2.21	630		
財産区有林		0.91	431			0.91	431							
公社造林		410.19	141,043	0.81	108	411.00	141,151							
公園造林		721.87	281,667	8.28	371	730.15	282,038	3.74				3.74		
その他		13.86	6,358	0.82	111	14.68	6,469	0.17	29			0.17	29	
合計		30,153.58	14,607,469	1,615.16	250,883	31,768.74	14,858,352	178.03	44,451	33.15	1,817	211.18	46,268	

		天然林											
所有形態		育成単層林						育成複層林					
		針葉樹		広葉樹		針広計		針葉樹		広葉樹		針広計	
		面積	蓄積	面積	蓄積	面積	蓄積	面積	蓄積	面積	蓄積	面積	蓄積
私有林	個人有林	4.23	998	2,077.25	334,075	2,081.48	335,073			0.81	126	0.81	126
	共有林	0.08	25	272.44	43,710	272.52	43,735			0.15	15	0.15	15
	会社有林	0.44	100	68.13	10,000	68.57	10,100						
	団体有林			3.89	739	3.89	739						
	社寺有林			1.60	88	1.60	88						
	組合有林			36.11	5,100	36.11	5,100						
	集落有林	1.94	561	237.06	35,762	239.00	36,323						
計	6.69	1,684	2,696.48	429,474	2,703.17	431,158			0.96	141	0.96	141	
県有林	県有林			1.75	289	1.75	289						
	県行造林												
	県立学校林			0.21	32	0.21	32						
	計			1.96	321	1.96	321						
市町村有林	市町村有林			51.56	8,011	51.56	8,011						
	市町村立学校林	0.27	80	0.39	74	0.66	154						
計	0.27	80	51.95	8,085	52.22	8,165							
財産区有林													
公社造林			0.86	135	0.86	135							
公園造林			22.87	1,292	22.87	1,292							
その他			2.01	285	2.01	285			0.01	2	0.01	2	
合計		6.96	1,764	2,776.13	439,592	2,783.09	441,356			0.97	143	0.97	143

所有形態		人工林天然林計						無立木地		更新困難地	竹林		特殊林
		針葉樹		広葉樹		針広計		伐採跡地	未立木地		面積	蓄積(束)	
		面積	蓄積	面積	蓄積	面積	蓄積						
私有林	個人有林	23,492.40	11,387,622	15,271.06	2,391,206	38,763.46	13,778,828	178.10	998.77	38.91	2,717.06	2,859,158	5.63
	共有林	1,955.42	990,950	1,489.03	237,070	3,444.45	1,228,020	17.48	246.16	3.49	144.46	150,188	0.71
	会社有林	829.95	390,621	475.57	68,943	1,305.52	459,564	23.51	98.91	0.77	22.29	22,530	0.34
	団体有林	41.55	19,499	49.88	7,597	91.43	27,096		2.98		0.25	244	
	社寺有林	27.31	14,300	25.14	3,699	52.45	17,999	0.09	1.37		3.40	3,660	0.24
	組合有林	108.89	52,631	55.10	7,732	163.99	60,363	1.20	69.41	0.20	6.26	5,855	
	集落有林	704.75	341,624	898.29	135,305	1,603.04	476,929	14.44	215.71	0.37	27.29	23,019	
計	27,160.27	13,197,247	18,264.07	2,851,552	45,424.34	16,048,799	234.82	1,633.31	43.74	2,921.01	3,064,654	6.92	
県有林	県有林	381.87	175,696	32.89	4,932	414.76	180,628		1.16	20.12	1.99	2,164	
	県行造林	184.38	95,981	34.96	5,726	219.34	101,707	10.92	1.76	18.81			
	県立学校林	31.44	15,814	1.78	286	33.22	16,100						
	計	597.69	287,491	69.63	10,944	667.32	298,435	10.92	2.92	38.93	1.99	2,164	
市町村有林	市町村有林	1,497.66	731,978	468.68	70,502	1,966.34	802,480	37.64	175.89	3.34	8.83	8,489	0.11
	市町村立学校林	73.21	41,607	8.72	1,628	81.93	43,235		0.27		0.42	504	
計	1,570.87	773,585	477.40	72,130	2,048.27	845,715	37.64	176.16	3.34	9.25	8,993	0.11	
財産区有林		0.91	431	0.99	155	1.90	586						
公社造林		410.19	141,043	1.95	286	412.14	141,329		0.99	1.12			
公園造林		725.61	281,667	104.83	12,250	830.44	293,917	5.08	1.58	1.01			
その他		14.03	6,387	28.32	4,265	42.35	10,652	9.46	1.02	0.03	2.51	2,564	
合計		30,479.57	14,687,851	18,947.19	2,951,582	49,426.76	17,639,433	297.92	1,815.98	88.17	2,934.76	3,078,375	7.03

単位 面積:ha 蓄積:m³(竹:束)

人工林計					
針葉樹		広葉樹		針広計	
面積	蓄積	面積	蓄積	面積	蓄積
23,369.31	11,357,751	1,183.14	186,276	24,552.45	11,544,027
1,944.86	988,440	137.11	23,402	2,081.97	1,011,842
827.48	390,121	55.49	5,835	882.97	395,956
41.45	19,468	15.86	2,396	57.31	21,864
27.31	14,300	1.79	272	29.10	14,572
108.89	52,631	9.77	1,281	118.66	53,912
695.33	339,131	163.93	24,519	859.26	363,650
27,014.63	13,161,842	1,567.09	243,981	28,581.72	13,405,823
381.82	175,687	2.09	298	383.91	175,985
184.38	95,981	10.90	1,823	195.28	97,804
31.44	15,814			31.44	15,814
597.64	287,482	12.99	2,121	610.63	289,603
1,495.66	731,541	57.97	5,984	1,553.63	737,525
72.94	41,527	0.35	24	73.29	41,551
1,568.60	773,068	58.32	6,008	1,626.92	779,076
0.91	431			0.91	431
410.19	141,043	0.81	108	411.00	141,151
725.61	281,667	8.28	371	733.89	282,038
14.03	6,387	0.82	111	14.85	6,498
30,331.61	14,651,920	1,648.31	252,700	31,979.92	14,904,620

天然生林						天然林計					
針葉樹		広葉樹		針広計		針葉樹		広葉樹		針広計	
面積	蓄積	面積	蓄積	面積	蓄積	面積	蓄積	面積	蓄積	面積	蓄積
118.86	28,873	12,009.86	1,870,729	12,128.72	1,899,602	123.09	29,871	14,087.92	2,204,930	14,211.01	2,234,801
10.48	2,485	1,079.33	169,943	1,089.81	172,428	10.56	2,510	1,351.92	213,668	1,362.48	216,178
2.03	400	351.95	53,108	353.98	53,508	2.47	500	420.08	63,108	422.55	63,608
0.10	31	30.13	4,462	30.23	4,493	0.10	31	34.02	5,201	34.12	5,232
		21.75	3,339	21.75	3,339			23.35	3,427	23.35	3,427
		9.22	1,351	9.22	1,351			45.33	6,451	45.33	6,451
7.48	1,932	497.30	75,024	504.78	76,956	9.42	2,493	734.36	110,786	743.78	113,279
138.95	33,721	13,999.54	2,177,956	14,138.49	2,211,677	145.64	35,405	16,696.98	2,607,571	16,842.62	2,642,976
0.05	9	29.05	4,345	29.10	4,354	0.05	9	30.80	4,634	30.85	4,643
		24.06	3,903	24.06	3,903			24.06	3,903	24.06	3,903
		1.57	254	1.57	254			1.78	286	1.78	286
0.05	9	54.68	8,502	54.73	8,511	0.05	9	56.64	8,823	56.69	8,832
2.00	437	359.15	56,507	361.15	56,944	2.00	437	410.71	64,518	412.71	64,955
		7.98	1,530	7.98	1,530	0.27	80	8.37	1,604	8.64	1,684
2.00	437	367.13	58,037	369.13	58,474	2.27	517	419.08	66,122	421.35	66,639
		0.99	155	0.99	155			0.99	155	0.99	155
		0.28	43	0.28	43			1.14	178	1.14	178
		73.68	10,587	73.68	10,587			96.55	11,879	96.55	11,879
		25.48	3,867	25.48	3,867			27.50	4,154	27.50	4,154
141.00	34,167	14,521.78	2,259,147	14,662.78	2,293,314	147.96	35,931	17,298.88	2,698,882	17,446.84	2,734,813

総面積 合計
42,701.93
3,856.75
1,451.34
94.66
57.55
241.06
1,860.85
50,264.14
438.03
250.83
33.22
722.08
2,192.15
82.62
2,274.77
1.90
414.25
838.11
55.37
54,570.62

所有区分別林種別施業方法別面積蓄積表

		森林計画区	地域	市町村											
		緑川	宇城	***	人工林										
所有形態		育成単層林						育成複層林							
		針葉樹		広葉樹		針広計		針葉樹		広葉樹		針広計			
		面積	蓄積	面積	蓄積	面積	蓄積	面積	蓄積	面積	蓄積	面積	蓄積		
私有林	個人有林	7,216.07	3,633,612	102.52	12,465	7,318.59	3,646,077								
	共有林	861.69	465,801	3.61	465	865.30	466,266								
	会社有林	432.36	217,933	19.12	2,504	451.48	220,437								
	団体有林	5.43	2,471			5.43	2,471								
	社寺有林	8.62	4,707	0.01	2	8.63	4,709								
	組合有林	7.05	3,672			7.05	3,672								
	集落有林	29.30	12,593	1.67	244	30.97	12,837								
計	8,560.52	4,340,789	126.93	15,680	8,687.45	4,356,469									
県有林	県有林	55.95	21,647	1.10	141	57.05	21,788								
	県行造林	91.14	49,100	9.85	1,667	100.99	50,767								
	県立学校林														
計	147.09	70,747	10.95	1,808	158.04	72,555									
市町村有林	市町村有林	277.62	152,082	2.82	281	280.44	152,363								
	市町村立学校林														
計	277.62	152,082	2.82	281	280.44	152,363									
財産区有林															
公社造林		163.32	42,514			163.32	42,514								
公園造林		102.45	24,297			102.45	24,297								
その他		5.12	2,241			5.12	2,241								
合計		9,256.12	4,632,670	140.70	17,769	9,396.82	4,650,439								

		天然林													
所有形態		育成単層林						育成複層林							
		針葉樹		広葉樹		針広計		針葉樹		広葉樹		針広計			
		面積	蓄積	面積	蓄積	面積	蓄積	面積	蓄積	面積	蓄積	面積	蓄積		
私有林	個人有林	1.42	228	172.81	26,510	174.23	26,738								
	共有林			24.50	3,925	24.50	3,925								
	会社有林	0.44	100	26.67	4,059	27.11	4,159								
	団体有林			0.11	16	0.11	16								
	社寺有林			0.29	49	0.29	49								
	組合有林														
	集落有林			3.31	545	3.31	545								
計	1.86	328	227.69	35,104	229.55	35,432									
県有林	県有林			0.36	59	0.36	59								
	県行造林														
	県立学校林														
計			0.36	59	0.36	59									
市町村有林	市町村有林			5.16	829	5.16	829								
	市町村立学校林														
計			5.16	829	5.16	829									
財産区有林															
公社造林															
公園造林															
その他				0.18	29	0.18	29								
合計		1.86	328	233.39	36,021	235.25	36,349								

所有形態		人工林天然林計						無立木地		更新困難地	竹林		特殊林
		針葉樹		広葉樹		針広計		伐採跡地	未立木地		面積	蓄積(束)	
		面積	蓄積	面積	蓄積	面積	蓄積						
私有林	個人有林	7,243.40	3,637,680	5,468.60	779,911	12,712.00	4,417,591	47.50	118.25	4.94	493.05	519,602	5.08
	共有林	863.86	466,111	447.48	64,924	1,311.34	531,035	2.92	17.80	0.32	28.14	29,824	0.71
	会社有林	434.70	218,399	258.86	36,284	693.56	254,683	12.58	39.74	0.42	7.03	6,826	0.34
	団体有林	5.43	2,471	25.61	3,734	31.04	6,205				0.11	132	
	社寺有林	8.62	4,707	11.99	1,732	20.61	6,439		0.04		0.95	904	0.24
	組合有林	7.05	3,672	1.50	213	8.55	3,885	1.20	0.15		0.24	211	
	集落有林	29.30	12,593	38.95	5,717	68.25	18,310		2.61		1.39	1,544	
計	8,592.36	4,345,633	6,252.99	892,515	14,845.35	5,238,148	64.20	178.59	5.68	530.91	559,043	6.37	
県有林	県有林	56.00	21,656	25.96	3,833	81.96	25,489		0.25	1.46	1.06	1,136	
	県行造林	91.14	49,100	16.28	2,738	107.42	51,838		1.55	2.13			
	県立学校林												
計	147.14	70,756	42.24	6,571	189.38	77,327		1.80	3.59	1.06	1,136		
市町村有林	市町村有林	278.57	152,245	127.77	18,466	406.34	170,711	0.21	3.59	0.08	3.00	3,403	0.11
	市町村立学校林			0.12	17	0.12	17						
計	278.57	152,245	127.89	18,483	406.46	170,728	0.21	3.59	0.08	3.00	3,403	0.11	
財産区有林													
公社造林		163.32	42,514	0.13	19	163.45	42,533		0.12	0.55			
公園造林		102.45	24,297	7.16	789	109.61	25,086	5.08	0.17	0.08			
その他		5.12	2,241	17.86	2,564	22.98	4,805	9.21	0.28		1.03	940	
合計		9,288.96	4,637,686	6,448.27	920,941	15,737.23	5,558,627	78.70	184.55	9.98	536.00	564,522	6.48

単位 面積:ha 蓄積:m³(竹:束)

人工林計					
針葉樹		広葉樹		針広計	
面積	蓄積	面積	蓄積	面積	蓄積
7,216.07	3,633,612	102.52	12,465	7,318.59	3,646,077
861.69	465,801	3.61	465	865.30	466,266
432.36	217,933	19.12	2,504	451.48	220,437
5.43	2,471			5.43	2,471
8.62	4,707	0.01	2	8.63	4,709
7.05	3,672			7.05	3,672
29.30	12,593	1.67	244	30.97	12,837
8,560.52	4,340,789	126.93	15,680	8,687.45	4,356,469
55.95	21,647	1.10	141	57.05	21,788
91.14	49,100	9.85	1,667	100.99	50,767
147.09	70,747	10.95	1,808	158.04	72,555
277.62	152,082	2.82	281	280.44	152,363
277.62	152,082	2.82	281	280.44	152,363
163.32	42,514			163.32	42,514
102.45	24,297			102.45	24,297
5.12	2,241			5.12	2,241
9,256.12	4,632,670	140.70	17,769	9,396.82	4,650,439

天然生林						天然林計					
針葉樹		広葉樹		針広計		針葉樹		広葉樹		針広計	
面積	蓄積	面積	蓄積	面積	蓄積	面積	蓄積	面積	蓄積	面積	蓄積
25.91	3,840	5,193.27	740,936	5,219.18	744,776	27.33	4,068	5,366.08	767,446	5,393.41	771,514
2.17	310	419.37	60,534	421.54	60,844	2.17	310	443.87	64,459	446.04	64,769
1.90	366	213.07	29,721	214.97	30,087	2.34	466	239.74	33,780	242.08	34,246
		25.50	3,718	25.50	3,718			25.61	3,734	25.61	3,734
		11.69	1,681	11.69	1,681			11.98	1,730	11.98	1,730
		1.50	213	1.50	213			1.50	213	1.50	213
		33.97	4,928	33.97	4,928			37.28	5,473	37.28	5,473
29.98	4,516	5,898.37	841,731	5,928.35	846,247	31.84	4,844	6,126.06	876,835	6,157.90	881,679
0.05	9	24.50	3,633	24.55	3,642	0.05	9	24.86	3,692	24.91	3,701
		6.43	1,071	6.43	1,071			6.43	1,071	6.43	1,071
0.05	9	30.93	4,704	30.98	4,713	0.05	9	31.29	4,763	31.34	4,772
0.95	163	119.79	17,356	120.74	17,519	0.95	163	124.95	18,185	125.90	18,348
		0.12	17	0.12	17			0.12	17	0.12	17
0.95	163	119.91	17,373	120.86	17,536	0.95	163	125.07	18,202	126.02	18,365
		0.13	19	0.13	19			0.13	19	0.13	19
		7.16	789	7.16	789			7.16	789	7.16	789
		17.68	2,535	17.68	2,535			17.86	2,564	17.86	2,564
30.98	4,688	6,074.18	867,151	6,105.16	871,839	32.84	5,016	6,307.57	903,172	6,340.41	908,188

総面積 合計
13,380.82
1,361.23
753.67
31.15
21.84
10.14
72.25
15,631.10
84.73
111.10
195.83
413.33
0.12
413.45
164.12
114.94
33.50
16,552.94

所有区分別林種別施業方法別面積蓄積表

		森林計画区	地域	市町村										
		緑川	上益城	***	人工林									
所有形態		育成単層林						育成複層林						
		針葉樹		広葉樹		針広計		針葉樹		広葉樹		針広計		
		面積	蓄積	面積	蓄積	面積	蓄積	面積	蓄積	面積	蓄積	面積	蓄積	
私有林	個人有林	16,001.85	7,686.883	1,062.62	172.743	17,064.47	7,859.626	151.39	37,256	18.00	1,068	169.39	38,324	
	共有林	1,075.08	520,938	132.73	22,914	1,207.81	543,852	8.09	1,701	0.77	23	8.86	1,724	
	会社有林	382.30	167,339	22.41	2,633	404.71	169,972	12.82	4,849	13.96	698	26.78	5,547	
	団体有林	36.02	16,997	15.86	2,396	51.88	19,393							
	社寺有林	18.66	9,579	1.78	270	20.44	9,849	0.03	14			0.03	14	
	組合有林	101.84	48,959	9.77	1,281	111.61	50,240							
	集落有林	666.03	326,538	162.26	24,275	828.29	350,813							
計	18,281.78	8,777,233	1,407.43	226,512	19,689.21	9,003,745	172.33	43,820	32.73	1,789	205.06	45,609		
県有林	県有林	325.87	154,040	0.99	157	326.86	154,197							
	県行造林	93.24	46,881	1.05	156	94.29	47,037							
	県立学校林	31.44	15,814			31.44	15,814							
	計	450.55	216,735	2.04	313	452.59	217,048							
市町村有林	市町村有林	1,217.45	579,248	55.08	5,699	1,272.53	584,947	0.59	211	0.07	4	0.66	215	
	市町村立学校林	71.74	41,136			71.74	41,136	1.20	391	0.35	24	1.55	415	
計	1,289.19	620,384	55.08	5,699	1,344.27	626,083	1.79	602	0.42	28	2.21	630		
財産区有林		0.91	431			0.91	431							
公社造林		246.87	98,529	0.81	108	247.68	98,637							
公園造林		619.42	257,370	8.28	371	627.70	257,741	3.74				3.74		
その他		8.74	4,117	0.82	111	9.56	4,228	0.17	29			0.17	29	
合計		20,897.46	9,974,799	1,474.46	233,114	22,371.92	10,207,913	178.03	44,451	33.15	1,817	211.18	46,268	

		天然林											
所有形態		育成単層林						育成複層林					
		針葉樹		広葉樹		針広計		針葉樹		広葉樹		針広計	
		面積	蓄積	面積	蓄積	面積	蓄積	面積	蓄積	面積	蓄積	面積	蓄積
私有林	個人有林	2.81	770	1,904.44	307,565	1,907.25	308,335			0.81	126	0.81	126
	共有林	0.08	25	247.94	39,785	248.02	39,810			0.15	15	0.15	15
	会社有林			41.46	5,941	41.46	5,941						
	団体有林			3.78	723	3.78	723						
	社寺有林			1.31	39	1.31	39						
	組合有林			36.11	5,100	36.11	5,100						
	集落有林	1.94	561	233.75	35,217	235.69	35,778						
計	4.83	1,356	2,468.79	394,370	2,473.62	395,726			0.96	141	0.96	141	
県有林	県有林			1.39	230	1.39	230						
	県行造林												
	県立学校林			0.21	32	0.21	32						
	計			1.60	262	1.60	262						
市町村有林	市町村有林			46.40	7,182	46.40	7,182						
	市町村立学校林	0.27	80	0.39	74	0.66	154						
計	0.27	80	46.79	7,256	47.06	7,336							
財産区有林													
公社造林			0.86	135	0.86	135							
公園造林			22.87	1,292	22.87	1,292							
その他			1.83	256	1.83	256			0.01	2	0.01	2	
合計		5.10	1,436	2,542.74	403,571	2,547.84	405,007			0.97	143	0.97	143

所有形態		人工林天然林計						無立木地		更新困難地	竹林		特殊林
		針葉樹		広葉樹		針広計		伐採跡地	未立木地		面積	蓄積(束)	
		面積	蓄積	面積	蓄積	面積	蓄積						
私有林	個人有林	16,249.00	7,749,942	9,802.46	1,611,295	26,051.46	9,361,237	130.60	880.52	33.97	2,224.01	2,339,556	0.55
	共有林	1,091.56	524,839	1,041.55	172,146	2,133.11	696,985	14.56	228.36	3.17	116.32	120,364	
	会社有林	395.25	172,222	216.71	32,659	611.96	204,881	10.93	59.17	0.35	15.26	15,704	
	団体有林	36.12	17,028	24.27	3,863	60.39	20,891		2.98		0.14	112	
	社寺有林	18.69	9,593	13.15	1,967	31.84	11,560	0.09	1.33		2.45	2,756	
	組合有林	101.84	48,959	53.60	7,519	155.44	56,478		69.26	0.20	6.02	5,644	
	集落有林	675.45	329,031	859.34	129,588	1,534.79	458,619	14.44	213.10	0.37	25.90	21,475	
計	18,567.91	8,851,614	12,011.08	1,959,037	30,578.99	10,810,651	170.62	1,454.72	38.06	2,390.10	2,505,611	0.55	
県有林	県有林	325.87	154,040	6.93	1,099	332.80	155,139		0.91	18.66	0.93	1,028	
	県行造林	93.24	46,881	18.68	2,988	111.92	49,869	10.92	0.21	16.68			
	県立学校林	31.44	15,814	1.78	286	33.22	16,100						
	計	450.55	216,735	27.39	4,373	477.94	221,108	10.92	1.12	35.34	0.93	1,028	
市町村有林	市町村有林	1,219.09	579,733	340.91	52,036	1,560.00	631,769	37.43	172.30	3.26	5.83	5,086	
	市町村立学校林	73.21	41,607	8.60	1,611	81.81	43,218		0.27		0.42	504	
計	1,292.30	621,340	349.51	53,647	1,641.81	674,987	37.43	172.57	3.26	6.25	5,590		
財産区有林		0.91	431	0.99	155	1.90	586						
公社造林		246.87	98,529	1.82	267	248.69	98,796		0.87	0.57			
公園造林		623.16	257,370	97.67	11,461	720.83	268,831		1.41	0.93			
その他		8.91	4,146	10.46	1,701	19.37	5,847	0.25	0.74	0.03	1.48	1,624	
合計		21,190.61	10,050,165	12,498.92	2,030,641	33,689.53	12,080,806	219.22	1,631.43	78.19	2,398.76	2,513,853	0.55

単位 面積:ha 蓄積:m³(竹:束)

人工林計					
針葉樹		広葉樹		針広計	
面積	蓄積	面積	蓄積	面積	蓄積
16,153.24	7,724,139	1,080.62	173,811	17,233.86	7,897,950
1,083.17	522,639	133.50	22,937	1,216.67	545,576
395.12	172,188	36.37	3,331	431.49	175,519
36.02	16,997	15.86	2,396	51.88	19,393
18.69	9,593	1.78	270	20.47	9,863
101.84	48,959	9.77	1,281	111.61	50,240
666.03	326,538	162.26	24,275	828.29	350,813
18,454.11	8,821,053	1,440.16	228,301	19,894.27	9,049,354
325.87	154,040	0.99	157	326.86	154,197
93.24	46,881	1.05	156	94.29	47,037
31.44	15,814			31.44	15,814
450.55	216,735	2.04	313	452.59	217,048
1,218.04	579,459	55.15	5,703	1,273.19	585,162
72.94	41,527	0.35	24	73.29	41,551
1,290.98	620,986	55.50	5,727	1,346.48	626,713
0.91	431			0.91	431
246.87	98,529	0.81	108	247.68	98,637
623.16	257,370	8.28	371	631.44	257,741
8.91	4,146	0.82	111	9.73	4,257
21,075.49	10,019,250	1,507.61	234,931	22,583.10	10,254,181

天然生林						天然林計					
針葉樹		広葉樹		針広計		針葉樹		広葉樹		針広計	
面積	蓄積	面積	蓄積	面積	蓄積	面積	蓄積	面積	蓄積	面積	蓄積
92.95	25,033	6,816.59	1,129,793	6,909.54	1,154,826	95.76	25,803	8,721.84	1,437,484	8,817.60	1,463,287
8.31	2,175	659.96	109,409	668.27	111,584	8.39	2,200	908.05	149,209	916.44	151,409
0.13	34	138.88	23,387	139.01	23,421	0.13	34	180.34	29,328	180.47	29,362
0.10	31	4.63	744	4.73	775	0.10	31	8.41	1,467	8.51	1,498
		10.06	1,658	10.06	1,658			11.37	1,697	11.37	1,697
		7.72	1,138	7.72	1,138			43.83	6,238	43.83	6,238
7.48	1,932	463.33	70,096	470.81	72,028	9.42	2,493	697.08	105,313	706.50	107,806
108.97	29,205	8,101.17	1,336,225	8,210.14	1,365,430	113.80	30,561	10,570.92	1,730,736	10,684.72	1,761,297
		4.55	712	4.55	712			5.94	942	5.94	942
		17.63	2,832	17.63	2,832			17.63	2,832	17.63	2,832
		1.57	254	1.57	254			1.78	286	1.78	286
		23.75	3,798	23.75	3,798			25.35	4,060	25.35	4,060
1.05	274	239.36	39,151	240.41	39,425	1.05	274	285.76	46,333	286.81	46,607
		7.86	1,513	7.86	1,513	0.27	80	8.25	1,587	8.52	1,667
1.05	274	247.22	40,664	248.27	40,938	1.32	354	294.01	47,920	295.33	48,274
		0.99	155	0.99	155			0.99	155	0.99	155
		0.15	24	0.15	24			1.01	159	1.01	159
		66.52	9,798	66.52	9,798			89.39	11,090	89.39	11,090
		7.80	1,332	7.80	1,332			9.64	1,590	9.64	1,590
110.02	29,479	8,447.60	1,391,996	8,557.62	1,421,475	115.12	30,915	10,991.31	1,795,710	11,106.43	1,826,625

総面積 合計
29,321.11
2,495.52
697.67
63.51
35.71
230.92
1,788.60
34,633.04
353.30
139.73
33.22
526.25
1,778.82
82.50
1,861.32
1.90
250.13
723.17
21.87
38,017.68

所有区分別林種別施業方法別面積蓄積表

		森林計画区	地域	市町村										
		球磨川	***	***										
所有形態		人工林												
		育成単層林					育成複層林							
		針葉樹		広葉樹		針広計		針葉樹		広葉樹		針広計		
		面積	蓄積	面積	蓄積	面積	蓄積	面積	蓄積	面積	蓄積	面積	蓄積	
私有林	個人有林	54,101.99	23,622.149	1,710.77	303.451	55,812.76	23,925.600	324.32	128.473	4.73	635	329.05	129.108	
	共有林	12,591.55	5,600.675	470.36	94.370	13,061.91	5,695.045	63.75	25.350	1.39	253	65.14	25.603	
	会社有林	11,873.55	4,908.686	209.68	26.453	12,083.23	4,935.139	69.79	26.307	0.34	50	70.13	26.357	
	団体有林	299.32	149.241	11.71	1,741	311.03	150,982							
	社寺有林	685.26	287.773	2.09	209	687.35	287,982	14.83	5,136			14.83	5,136	
	組合有林	1,283.37	513.816	27.37	5,273	1,310.74	519,089	3.36	676			3.36	676	
	集落有林	256.79	119.591	7.43	1,162	264.22	120,753	4.39	1,436	2.07	217	6.46	1,653	
	計	81,091.83	35,201.931	2,439.41	432,659	83,531.24	35,634,590	480.44	187,378	8.53	1,155	488.97	188,533	
県有林	県有林	3,128.50	1,508,070	154.06	33,399	3,282.56	1,541,469	34.77	13,209	10.55	2,323	45.32	15,532	
	県行造林	1,264.54	653,122	9.76	1,738	1,274.30	654,860							
	県立学校林	49.97	24,210	1.51	331	51.48	24,541							
	計	4,443.01	2,185,402	165.33	35,468	4,608.34	2,220,870	34.77	13,209	10.55	2,323	45.32	15,532	
市町村有林	市町村有林	10,892.57	5,053,327	753.83	139,341	11,646.40	5,192,668	67.75	24,080	2.66	433	70.41	24,513	
	市町村立学校林	19.01	9,335	1.90	86	20.91	9,421							
	計	10,911.58	5,062,662	755.73	139,427	11,667.31	5,202,089	67.75	24,080	2.66	433	70.41	24,513	
	財産区有林	1,136.46	529,669	74.26	16,871	1,210.72	546,540	0.89	296	0.39	69	1.28	365	
	公社造林	5,577.08	2,303,284	28.19	4,271	5,605.27	2,307,555							
	公園造林	10,146.75	3,933,659	222.81	14,348	10,369.56	3,948,007	23.37	5,072	0.25	11	23.62	5,083	
	その他	804.16	376,243	2.35	198	806.51	376,441	9.44	4,620	0.17	24	9.61	4,644	
	合計	114,110.87	49,592,850	3,688.08	643,242	117,798.95	50,236,092	616.66	234,655	22.55	4,015	639.21	238,670	

		天然林											
所有形態		育成単層林					育成複層林						
		針葉樹		広葉樹		針広計		針葉樹		広葉樹		針広計	
		面積	蓄積	面積	蓄積	面積	蓄積	面積	蓄積	面積	蓄積	面積	蓄積
私有林	個人有林	5.68	1,434	1,521.35	249,573	1,527.03	251,007			36.95	1,950	36.95	1,950
	共有林	0.96	265	430.52	81,014	431.48	81,279			8.59	591	8.59	591
	会社有林	9.30	1,977	378.89	61,201	388.19	63,178			5.65	185	5.65	185
	団体有林	4.05	1,133	1.33	84	5.38	1,217						
	社寺有林			7.67	768	7.67	768						
	組合有林	0.03	9	18.96	2,814	18.99	2,823			4.72	1,076	4.72	1,076
	集落有林			15.34	2,944	15.34	2,944						
	計	20.02	4,818	2,374.06	398,398	2,394.08	403,216			55.91	3,802	55.91	3,802
県有林	県有林	8.48	2,612	109.94	25,419	118.42	28,031	0.76	243	52.43	12,697	53.19	12,940
	県行造林	0.42	136	8.45	1,491	8.87	1,627						
	県立学校林			0.13	28	0.13	28						
	計	8.90	2,748	118.52	26,938	127.42	29,686	0.76	243	52.43	12,697	53.19	12,940
市町村有林	市町村有林	38.50	10,975	123.57	23,545	162.07	34,520						
	市町村立学校林			0.15	35	0.15	35						
	計	38.50	10,975	123.72	23,580	162.22	34,555						
	財産区有林			40.62	6,924	40.62	6,924						
	公社造林			8.69	1,590	8.69	1,590						
	公園造林			140.37	16,219	140.37	16,219			13.78	605	13.78	605
	その他			45.85	7,817	45.85	7,817			0.94	28	0.94	28
	合計	67.42	18,541	2,851.83	481,466	2,919.25	500,007	0.76	243	123.06	17,132	123.82	17,375

所有形態		人工林天然林計						無立木地		更新困難地	竹林		特殊林
		針葉樹		広葉樹		針広計		伐採跡地	未立木地		面積	蓄積(束)	
		面積	蓄積	面積	蓄積	面積	蓄積						
私有林	個人有林	54,531.64	23,780,944	28,050.11	5,260,250	82,581.75	29,041,194	257.30	326.32	158.46	1,724.90	1,598,793	11.82
	共有林	12,674.49	5,631,551	9,550.73	1,948,366	22,225.22	7,579,917	106.76	168.34	28.13	578.02	471,341	3.23
	会社有林	12,059.26	4,968,021	4,913.91	949,645	16,973.17	5,917,666	40.10	227.66	49.74	47.48	41,885	0.18
	団体有林	304.94	150,819	60.76	10,988	365.70	161,807	0.01	1.56	0.03	2.47	1,996	
	社寺有林	700.09	292,909	173.58	37,704	873.67	330,613		0.50	1.01	3.20	2,837	
	組合有林	1,289.79	515,363	247.04	47,628	1,536.83	562,991	4.87	26.56	8.76	4.39	3,743	
	集落有林	261.18	121,027	358.17	63,568	619.35	184,595		0.38	0.04	7.27	5,172	
	計	81,821.39	35,460,634	43,354.30	8,318,149	125,175.69	43,778,783	409.04	751.32	246.17	2,367.73	2,125,767	15.23
県有林	県有林	3,247.59	1,547,900	1,481.26	327,939	4,728.85	1,875,839	8.87	76.05	79.96	4.76	3,619	
	県行造林	1,265.24	653,347	132.08	28,865	1,397.32	682,212	1.99	7.65	21.74	1.36	888	
	県立学校林	49.97	24,210	55.47	9,963	105.44	34,173		0.12				
	計	4,562.80	2,225,457	1,668.81	366,767	6,231.61	2,592,224	10.86	83.82	101.70	6.12	4,507	
市町村有林	市町村有林	11,079.68	5,112,606	3,107.17	647,327	14,186.85	5,759,933	27.46	62.01	14.02	33.88	27,490	36.17
	市町村立学校林	19.01	9,335	22.33	4,728	41.34	14,063		0.17				
	計	11,098.69	5,121,941	3,129.50	652,055	14,228.19	5,773,996	27.46	62.18	14.02	33.88	27,490	36.17
	財産区有林	1,137.35	529,965	480.16	102,566	1,617.51	632,531		8.24	7.23	2.70	2,510	
	公社造林	5,578.72	2,303,807	359.03	59,346	5,937.75	2,363,153	2.71	16.35	44.18			
	公園造林	10,170.62	3,938,881	1,055.82	149,230	11,226.44	4,088,111	33.62	55.51	113.99	5.39	3,660	
	その他	813.60	380,863	795.71	137,417	1,609.31	518,280	4.02	1.45	3.38	6.82	6,526	0.80
	合計	115,183.17	49,961,548	50,843.33	9,785,530	166,026.50	59,747,078	487.71	978.87	530.67	2,422.64	2,170,460	52.20

単位 面積:ha 蓄積:m³(竹:束)

人工林計					
針葉樹		広葉樹		針広計	
面積	蓄積	面積	蓄積	面積	蓄積
54,426.31	23,750,622	1,715.50	304,086	56,141.81	24,054,708
12,655.30	5,626,025	471.75	94,623	13,127.05	5,720,648
11,943.34	4,934,993	210.02	26,503	12,153.36	4,961,496
299.32	149,241	11.71	1,741	311.03	150,982
700.09	292,909	2.09	209	702.18	293,118
1,286.73	514,492	27.37	5,273	1,314.10	519,765
261.18	121,027	9.50	1,379	270.68	122,406
81,572.27	35,389,309	2,447.94	433,814	84,020.21	35,823,123
3,163.27	1,521,279	164.61	35,722	3,327.88	1,557,001
1,264.54	653,122	9.76	1,738	1,274.30	654,860
49.97	24,210	1.51	331	51.48	24,541
4,477.78	2,198,611	175.88	37,791	4,653.66	2,236,402
10,960.32	5,077,407	756.49	139,774	11,716.81	5,217,181
19.01	9,335	1.90	86	20.91	9,421
10,979.33	5,086,742	758.39	139,860	11,737.72	5,226,602
1,137.35	529,965	74.65	16,940	1,212.00	546,905
5,577.08	2,303,284	28.19	4,271	5,605.27	2,307,555
10,170.12	3,938,731	223.06	14,359	10,393.18	3,953,090
813.60	380,863	2.52	222	816.12	381,085
114,727.53	49,827,505	3,710.63	647,257	118,438.16	50,474,762

天然生林						天然林計					
針葉樹		広葉樹		針広計		針葉樹		広葉樹		針広計	
面積	蓄積	面積	蓄積	面積	蓄積	面積	蓄積	面積	蓄積	面積	蓄積
99.65	28,888	24,776.31	4,704,641	24,875.96	4,733,529	105.33	30,322	26,334.61	4,956,164	26,439.94	4,986,486
18.23	5,261	8,639.87	1,772,138	8,658.10	1,777,399	19.19	5,526	9,078.98	1,853,743	9,098.17	1,859,269
106.62	31,051	4,319.35	861,756	4,425.97	892,807	115.92	33,028	4,703.89	923,142	4,819.81	956,170
1.57	445	47.72	9,163	49.29	9,608	5.62	1,578	49.05	9,247	54.67	10,825
		163.82	36,727	163.82	36,727			171.49	37,495	171.49	37,495
3.03	862	195.99	38,465	199.02	39,327	3.06	871	219.67	42,355	222.73	43,226
		333.33	59,245	333.33	59,245			348.67	62,189	348.67	62,189
229.10	66,507	38,476.39	7,482,135	38,705.49	7,548,642	249.12	71,325	40,906.36	7,884,335	41,155.48	7,955,660
75.08	23,766	1,154.28	254,101	1,229.36	277,867	84.32	26,621	1,316.65	292,217	1,400.97	318,838
0.28	89	113.87	25,636	114.15	25,725	0.70	225	122.32	27,127	123.02	27,352
		53.83	9,604	53.83	9,604			53.96	9,632	53.96	9,632
75.36	23,855	1,321.98	289,341	1,397.34	313,196	85.02	26,846	1,492.93	328,976	1,577.95	355,822
80.86	24,224	2,227.11	484,008	2,307.97	508,232	119.36	35,199	2,350.68	507,553	2,470.04	542,752
		20.28	4,607	20.28	4,607			20.43	4,642	20.43	4,642
80.86	24,224	2,247.39	488,615	2,328.25	512,839	119.36	35,199	2,371.11	512,195	2,490.47	547,394
		364.89	78,702	364.89	78,702			405.51	85,626	405.51	85,626
1.64	523	322.15	53,485	323.79	54,008	1.64	523	330.84	55,075	332.48	55,598
0.50	150	678.61	118,047	679.11	118,197	0.50	150	832.76	134,871	833.26	135,021
		746.40	129,350	746.40	129,350			793.19	137,195	793.19	137,195
387.46	115,259	44,157.81	8,639,675	44,545.27	8,754,934	455.64	134,043	47,132.70	9,138,273	47,588.34	9,272,316

総面積 合計
85,060.55
23,109.70
17,338.33
369.77
878.38
1,581.41
627.04
128,965.18
4,898.49
1,430.06
105.56
6,434.11
14,360.39
41.51
14,401.90
1,635.68
6,000.99
11,434.95
1,625.78
170,498.59

所有区分別林種別施業方法別面積蓄積表

		森林計画区	地域	市町村										
		球磨川	八代	***	人工林									
所有形態		育成単層林						育成複層林						
		針葉樹		広葉樹		針広計		針葉樹		広葉樹		針広計		
		面積	蓄積	面積	蓄積	面積	蓄積	面積	蓄積	面積	蓄積	面積	蓄積	
私有林	個人有林	18,540.46	8,076.036	283.95	33,109	18,824.41	8,109,145	136.78	62,656	1.35	160	138.13	62,816	
	共有林	1,816.91	800,952	27.35	2,997	1,844.26	803,949	7.23	3,394			7.23	3,394	
	会社有林	1,485.11	586,106	24.22	2,473	1,509.33	588,579	9.62	4,621			9.62	4,621	
	団体有林	6.03	1,916			6.03	1,916							
	社寺有林	9.47	4,377			9.47	4,377							
	組合有林	22.44	5,209			22.44	5,209							
	集落有林	127.99	54,422	0.19	25	128.18	54,447	4.39	1,436	2.07	217	6.46	1,653	
	計	22,008.41	9,529,018	335.71	38,604	22,344.12	9,567,622	158.02	72,107	3.42	377	161.44	72,484	
県有林	県有林	575.69	262,677	3.12	441	578.81	263,118	0.17	82			0.17	82	
	県行造林	134.33	65,803			134.33	65,803							
	県立学校林	5.59	2,783			5.59	2,783							
	計	715.61	331,263	3.12	441	718.73	331,704	0.17	82			0.17	82	
市町村有林	市町村有林	381.35	173,076	20.07	2,409	401.42	175,485							
	市町村立学校林	0.15	80			0.15	80							
計	381.50	173,156	20.07	2,409	401.57	175,565								
財産区有林		41.35	15,323			41.35	15,323							
公社造林		2,526.89	1,086,840	19.91	3,250	2,546.80	1,090,090							
公園造林		297.04	95,295	2.81	120	299.85	95,415							
その他		767.75	358,134	2.10	165	769.85	358,299	9.44	4,620	0.17	24	9.61	4,644	
合計		26,738.55	11,589,029	383.72	44,989	27,122.27	11,634,018	167.63	76,809	3.59	401	171.22	77,210	

		天然林											
所有形態		育成単層林						育成複層林					
		針葉樹		広葉樹		針広計		針葉樹		広葉樹		針広計	
		面積	蓄積	面積	蓄積	面積	蓄積	面積	蓄積	面積	蓄積	面積	蓄積
私有林	個人有林			422.27	66,300	422.27	66,300			15.68	729	15.68	729
	共有林			38.89	6,446	38.89	6,446			0.83	35	0.83	35
	会社有林			39.40	6,343	39.40	6,343			1.06	38	1.06	38
	団体有林												
	社寺有林			0.17	29	0.17	29						
	組合有林												
	集落有林			4.23	718	4.23	718						
	計			504.96	79,836	504.96	79,836			17.57	802	17.57	802
県有林	県有林			1.55	245	1.55	245			0.01		0.01	
	県行造林												
	県立学校林												
	計			1.55	245	1.55	245			0.01		0.01	
市町村有林	市町村有林			9.50	1,462	9.50	1,462						
	市町村立学校林												
計			9.50	1,462	9.50	1,462							
財産区有林			0.18	31	0.18	31							
公社造林			3.44	504	3.44	504							
公園造林			2.32	169	2.32	169							
その他			42.83	7,170	42.83	7,170			0.94	28	0.94	28	
合計			564.78	89,417	564.78	89,417			18.52	830	18.52	830	

所有形態		人工林天然林計						無立木地		更新困難地	竹林		特殊林
		針葉樹		広葉樹		針広計		伐採跡地	未立木地		面積	蓄積(束)	
		面積	蓄積	面積	蓄積	面積	蓄積						
私有林	個人有林	18,680.48	8,139,306	9,020.22	1,505,524	27,700.70	9,644,830	57.88	72.64	23.48	293.79	307,218	6.91
	共有林	1,824.25	804,377	1,226.97	208,407	3,051.22	1,012,784	7.45	4.12	0.42	17.75	19,334	1.56
	会社有林	1,496.68	591,254	763.87	120,641	2,260.55	711,895	1.64	45.12	4.56	1.21	1,176	
	団体有林	6.03	1,916	1.22	208	7.25	2,124		1.47				
	社寺有林	9.47	4,377	15.47	2,694	24.94	7,071				0.44	521	
	組合有林	22.44	5,209	0.14	24	22.58	5,233			0.02			
	集落有林	132.38	55,858	236.59	39,932	368.97	95,790		0.38		2.24	1,136	
	計	22,171.73	9,602,297	11,264.48	1,877,430	33,436.21	11,479,727	66.97	123.73	28.48	315.43	329,385	8.47
県有林	県有林	575.86	262,759	104.01	16,855	679.87	279,614		1.56	15.68	0.07	84	
	県行造林	134.33	65,803	7.68	1,349	142.01	67,152			7.31			
	県立学校林	5.59	2,783	27.20	5,017	32.79	7,800						
	計	715.78	331,345	138.89	23,221	854.67	354,566		1.56	22.99	0.07	84	
市町村有林	市町村有林	381.35	173,076	199.44	33,877	580.79	206,953		0.19		3.07	3,228	
	市町村立学校林	0.15	80	0.13	22	0.28	102						
計	381.50	173,156	199.57	33,899	581.07	207,055		0.19		3.07	3,228		
財産区有林		41.35	15,323	29.70	5,096	71.05	20,419		1.04	1.65			
公社造林		2,526.89	1,086,840	289.20	44,689	2,816.09	1,131,529	1.96	13.16	42.73			
公園造林		297.04	95,295	19.23	1,816	316.27	97,111		0.39				
その他		777.19	362,754	761.35	130,405	1,538.54	493,159	1.94	1.27	3.21	5.51	5,170	0.80
合計		26,911.48	11,667,010	12,702.42	2,116,556	39,613.90	13,783,566	70.87	141.34	99.06	324.08	337,867	9.27

単位 面積:ha 蓄積:m³(竹:束)

人工林計					
針葉樹		広葉樹		針広計	
面積	蓄積	面積	蓄積	面積	蓄積
18,677.24	8,138,692	285.30	33,269	18,962.54	8,171,961
1,824.14	804,346	27.35	2,997	1,851.49	807,343
1,494.73	590,727	24.22	2,473	1,518.95	593,200
6.03	1,916			6.03	1,916
9.47	4,377			9.47	4,377
22.44	5,209			22.44	5,209
132.38	55,858	2.26	242	134.64	56,100
22,166.43	9,601,125	339.13	38,981	22,505.56	9,640,106
575.86	262,759	3.12	441	578.98	263,200
134.33	65,803			134.33	65,803
5.59	2,783			5.59	2,783
715.78	331,345	3.12	441	718.90	331,786
381.35	173,076	20.07	2,409	401.42	175,485
0.15	80			0.15	80
381.50	173,156	20.07	2,409	401.57	175,565
41.35	15,323			41.35	15,323
2,526.89	1,086,840	19.91	3,250	2,546.80	1,090,090
297.04	95,295	2.81	120	299.85	95,415
777.19	362,754	2.27	189	779.46	362,943
26,906.18	11,665,838	387.31	45,390	27,293.49	11,711,228

天然生林						天然林計					
針葉樹		広葉樹		針広計		針葉樹		広葉樹		針広計	
面積	蓄積	面積	蓄積	面積	蓄積	面積	蓄積	面積	蓄積	面積	蓄積
3.24	614	8,296.97	1,405,226	8,300.21	1,405,840	3.24	614	8,734.92	1,472,255	8,738.16	1,472,869
0.11	31	1,159.90	198,929	1,160.01	198,960	0.11	31	1,199.62	205,410	1,199.73	205,441
1.95	527	699.19	111,787	701.14	112,314	1.95	527	739.65	118,168	741.60	118,695
		1.22	208	1.22	208			1.22	208	1.22	208
		15.30	2,665	15.30	2,665			15.47	2,694	15.47	2,694
		0.14	24	0.14	24			0.14	24	0.14	24
		230.10	38,972	230.10	38,972			234.33	39,690	234.33	39,690
5.30	1,172	10,402.82	1,757,811	10,408.12	1,758,983	5.30	1,172	10,925.35	1,838,449	10,930.65	1,839,621
		99.33	16,169	99.33	16,169			100.89	16,414	100.89	16,414
		7.68	1,349	7.68	1,349			7.68	1,349	7.68	1,349
		27.20	5,017	27.20	5,017			27.20	5,017	27.20	5,017
		134.21	22,535	134.21	22,535			135.77	22,780	135.77	22,780
		169.87	30,006	169.87	30,006			179.37	31,468	179.37	31,468
		0.13	22	0.13	22			0.13	22	0.13	22
		170.00	30,028	170.00	30,028			179.50	31,490	179.50	31,490
		29.52	5,065	29.52	5,065			29.70	5,096	29.70	5,096
		265.85	40,935	265.85	40,935			269.29	41,439	269.29	41,439
		14.10	1,527	14.10	1,527			16.42	1,696	16.42	1,696
		715.31	123,018	715.31	123,018			759.08	130,216	759.08	130,216
5.30	1,172	11,731.81	1,980,919	11,737.11	1,982,091	5.30	1,172	12,315.11	2,071,166	12,320.41	2,072,338

総面積 合計
28,155.40
3,082.52
2,313.08
8.72
25.38
22.60
371.59
33,979.29
697.18
149.32
32.79
879.29
584.05
0.28
584.33
73.74
2,873.94
316.66
1,551.27
40,258.52

所有区分別林種別施業方法別面積蓄積表

		森林計画区	地域	市町村										
		球磨川	芦北	***	人工林									
所有形態		育成単層林						育成複層林						
		針葉樹		広葉樹		針広計		針葉樹		広葉樹		針広計		
		面積	蓄積	面積	蓄積	面積	蓄積	面積	蓄積	面積	蓄積	面積	蓄積	
私有林	個人有林	16,802.23	7,268,645	231.34	26,879	17,033.57	7,295,524	90.11	32,167	2.18	298	92.29	32,465	
	共有林	1,017.58	432,272	22.55	2,677	1,040.13	434,949	3.64	630	0.13		3.77	630	
	会社有林	1,476.40	509,678	26.87	3,165	1,503.27	512,843	7.61	1,989			7.61	1,989	
	団体有林	34.14	11,444	4.50	553	38.64	11,997							
	社寺有林	0.92	473			0.92	473							
	組合有林	625.20	215,611	6.27	811	631.47	216,422	2.39	643			2.39	643	
	集落有林	73.29	40,449			73.29	40,449							
計	20,029.76	8,478,572	291.53	34,085	20,321.29	8,512,657	103.75	35,429	2.31	298	106.06	35,727		
県有林	県有林	267.62	117,659	2.33	228	269.95	117,887							
	県行造林													
	県立学校林	18.70	8,147	0.33	36	19.03	8,183							
	計	286.32	125,806	2.66	264	288.98	126,070							
市町村有林	市町村有林	946.10	387,765	74.16	6,366	1,020.26	394,131	3.31	1,328			3.31	1,328	
	市町村立学校林	3.63	1,597			3.63	1,597							
計	949.73	389,362	74.16	6,366	1,023.89	395,728	3.31	1,328			3.31	1,328		
財産区有林	99.41	35,272			99.41	35,272								
公社造林	280.27	72,672	6.10	679	286.37	73,351								
公園造林	195.88	36,359	23.45	1,182	219.33	37,541								
その他	20.61	10,332			20.61	10,332								
合計	21,861.98	9,148,375	397.90	42,576	22,259.88	9,190,951	107.06	36,757	2.31	298	109.37	37,055		

		天然林											
所有形態		育成単層林						育成複層林					
		針葉樹		広葉樹		針広計		針葉樹		広葉樹		針広計	
		面積	蓄積	面積	蓄積	面積	蓄積	面積	蓄積	面積	蓄積	面積	蓄積
私有林	個人有林			267.48	24,684	267.48	24,684			9.48	464	9.48	464
	共有林			14.31	2,020	14.31	2,020			2.21	327	2.21	327
	会社有林			15.52	1,888	15.52	1,888			0.83	26	0.83	26
	団体有林												
	社寺有林												
	組合有林			0.30	6	0.30	6						
	集落有林			2.96	524	2.96	524						
計			300.57	29,122	300.57	29,122			12.52	817	12.52	817	
県有林	県有林			1.64	246	1.64	246						
	県行造林												
	県立学校林												
計			1.64	246	1.64	246							
市町村有林	市町村有林			0.34	56	0.34	56						
	市町村立学校林												
計			0.34	56	0.34	56							
財産区有林													
公社造林													
公園造林			3.25		3.25								
その他			0.03	1	0.03	1							
合計			305.83	29,425	305.83	29,425			12.52	817	12.52	817	

所有形態		人工林天然林計						無立木地		更新困難地	竹林		特殊林
		針葉樹		広葉樹		針広計		伐採跡地	未立木地		面積	蓄積(束)	
		面積	蓄積	面積	蓄積	面積	蓄積						
私有林	個人有林	16,897.05	7,302,154	4,673.19	702,512	21,570.24	8,004,666	71.80	56.30	17.10	272.72	294,304	2.21
	共有林	1,021.22	432,902	295.68	45,160	1,316.90	478,062	5.09	0.08	0.35	15.39	16,475	1.04
	会社有林	1,484.01	511,667	345.57	51,698	1,829.58	563,365	6.39	22.86	2.50	6.26	5,475	0.18
	団体有林	34.14	11,444	18.74	2,884	52.88	14,328				0.70	511	
	社寺有林	0.92	473	4.16	689	5.08	1,162				0.36	432	
	組合有林	627.59	216,254	36.21	5,172	663.80	221,426	4.76					
	集落有林	73.29	40,449	28.04	4,382	101.33	44,831				0.24	220	
計	20,138.22	8,515,343	5,401.59	812,497	25,539.81	9,327,840	88.04	79.24	19.95	295.67	317,417	3.43	
県有林	県有林	267.62	117,659	11.55	1,687	279.17	119,346	7.58	8.14	0.71	0.37	438	
	県行造林												
	県立学校林	18.70	8,147	25.64	4,341	44.34	12,488						
計	286.32	125,806	37.19	6,028	323.51	131,834	7.58	8.14	0.71	0.37	438		
市町村有林	市町村有林	949.54	389,114	173.44	22,039	1,122.98	411,153		18.11	1.89	0.62	605	0.48
	市町村立学校林	3.63	1,597			3.63	1,597						
計	953.17	390,711	173.44	22,039	1,126.61	412,750		18.11	1.89	0.62	605	0.48	
財産区有林	99.41	35,272	27.91	4,587	127.32	39,859				0.07	56		
公社造林	280.27	72,672	8.20	974	288.47	73,646				0.58			
公園造林	195.88	36,359	38.70	2,263	234.58	38,622	7.46			0.68			
その他	20.61	10,332	10.22	1,737	30.83	12,069	2.08			0.15	0.79	840	
合計	21,973.88	9,186,495	5,697.25	850,125	27,671.13	10,036,620	105.16	105.49	23.96	297.52	319,356	3.91	

単位 面積:ha 蓄積:m³(竹:束)

人工林計					
針葉樹		広葉樹		針広計	
面積	蓄積	面積	蓄積	面積	蓄積
16,892.34	7,300,812	233.52	27,177	17,125.86	7,327,989
1,021.22	432,902	22.68	2,677	1,043.90	435,579
1,484.01	511,667	26.87	3,165	1,510.88	514,832
34.14	11,444	4.50	553	38.64	11,997
0.92	473			0.92	473
627.59	216,254	6.27	811	633.86	217,065
73.29	40,449			73.29	40,449
20,133.51	8,514,001	293.84	34,383	20,427.35	8,548,384
267.62	117,659	2.33	228	269.95	117,887
18.70	8,147	0.33	36	19.03	8,183
286.32	125,806	2.66	264	288.98	126,070
949.41	389,093	74.16	6,366	1,023.57	395,459
3.63	1,597			3.63	1,597
953.04	390,690	74.16	6,366	1,027.20	397,056
99.41	35,272			99.41	35,272
280.27	72,672	6.10	679	286.37	73,351
195.88	36,359	23.45	1,182	219.33	37,541
20.61	10,332			20.61	10,332
21,969.04	9,185,132	400.21	42,874	22,369.25	9,228,006

天然生林						天然林計					
針葉樹		広葉樹		針広計		針葉樹		広葉樹		針広計	
面積	蓄積	面積	蓄積	面積	蓄積	面積	蓄積	面積	蓄積	面積	蓄積
4.71	1,342	4,162.71	650,187	4,167.42	651,529	4.71	1,342	4,439.67	675,335	4,444.38	676,677
		256.48	40,136	256.48	40,136			273.00	42,483	273.00	42,483
		302.35	46,619	302.35	46,619			318.70	48,533	318.70	48,533
		14.24	2,331	14.24	2,331			14.24	2,331	14.24	2,331
		4.16	689	4.16	689			4.16	689	4.16	689
		29.64	4,355	29.64	4,355			29.94	4,361	29.94	4,361
		25.08	3,858	25.08	3,858			28.04	4,382	28.04	4,382
4.71	1,342	4,794.66	748,175	4,799.37	749,517	4.71	1,342	5,107.75	778,114	5,112.46	779,456
		7.58	1,213	7.58	1,213			9.22	1,459	9.22	1,459
		25.31	4,305	25.31	4,305			25.31	4,305	25.31	4,305
		32.89	5,518	32.89	5,518			34.53	5,764	34.53	5,764
0.13	21	98.94	15,617	99.07	15,638	0.13	21	99.28	15,673	99.41	15,694
0.13	21	98.94	15,617	99.07	15,638	0.13	21	99.28	15,673	99.41	15,694
		27.91	4,587	27.91	4,587			27.91	4,587	27.91	4,587
		2.10	295	2.10	295			2.10	295	2.10	295
		12.00	1,081	12.00	1,081			15.25	1,081	15.25	1,081
		10.19	1,736	10.19	1,736			10.22	1,737	10.22	1,737
4.84	1,363	4,978.69	777,009	4,983.53	778,372	4.84	1,363	5,297.04	807,251	5,301.88	808,614

総面積 合計
21,990.37
1,338.85
1,867.77
53.58
5.44
668.56
101.57
26,026.14
295.97
44.34
340.31
1,144.08
3.63
1,147.71
127.39
289.05
242.72
33.85
28,207.17

所有区分別林種別施業方法別面積蓄積表

		森林計画区	地域	市町村											
		球磨川	球磨	***		人工林									
所有形態		育成単層林						育成複層林							
		針葉樹		広葉樹		針広計		針葉樹		広葉樹		針広計			
		面積	蓄積	面積	蓄積	面積	蓄積	面積	蓄積	面積	蓄積	面積	蓄積		
私有林	個人有林	18,759.30	8,277,468	1,195.48	243,463	19,954.78	8,520,931	97.43	33,650	1.20	177	98.63	33,827		
	共有林	9,757.06	4,367,451	420.46	88,696	10,177.52	4,456,147	52.88	21,326	1.26	253	54.14	21,579		
	会社有林	8,912.04	3,812,902	158.59	20,815	9,070.63	3,833,717	52.56	19,697	0.34	50	52.90	19,747		
	団体有林	259.15	135,881	7.21	1,188	266.36	137,069								
	社寺有林	674.87	282,923	2.09	209	676.96	283,132	14.83	5,136			14.83	5,136		
	組合有林	635.73	292,996	21.10	4,462	656.83	297,458	0.97	33			0.97	33		
	集落有林	55.51	24,720	7.24	1,137	62.75	25,857								
	計	39,053.66	17,194,341	1,812.17	359,970	40,865.83	17,554,311	218.67	79,842	2.80	480	221.47	80,322		
県有林	県有林	2,285.19	1,127,734	148.61	32,730	2,433.80	1,160,464	34.60	13,127	10.55	2,323	45.15	15,450		
	県行造林	1,130.21	587,319	9.76	1,738	1,139.97	589,057								
	県立学校林	25.68	13,280	1.18	295	26.86	13,575								
	計	3,441.08	1,728,333	159.55	34,763	3,600.63	1,763,096	34.60	13,127	10.55	2,323	45.15	15,450		
市町村有林	市町村有林	9,565.12	4,492,486	659.60	130,566	10,224.72	4,623,052	64.44	22,752	2.66	433	67.10	23,185		
	市町村立学校林	15.23	7,658	1.90	86	17.13	7,744								
	計	9,580.35	4,500,144	661.50	130,652	10,241.85	4,630,796	64.44	22,752	2.66	433	67.10	23,185		
財産区有林		995.70	479,074	74.26	16,871	1,069.96	495,945	0.89	296	0.39	69	1.28	365		
公社造林		2,769.92	1,143,772	2.18	342	2,772.10	1,144,114								
公園造林		9,653.83	3,802,005	196.55	13,046	9,850.38	3,815,051	23.37	5,072	0.25	11	23.62	5,083		
その他		15.80	7,777	0.25	33	16.05	7,810								
	合計	65,510.34	28,855,446	2,906.46	555,677	68,416.80	29,411,123	341.97	121,089	16.65	3,316	358.62	124,405		

		天然林											
所有形態		育成単層林						育成複層林					
		針葉樹		広葉樹		針広計		針葉樹		広葉樹		針広計	
		面積	蓄積	面積	蓄積	面積	蓄積	面積	蓄積	面積	蓄積	面積	蓄積
私有林	個人有林	5.68	1,434	831.60	158,589	837.28	160,023			11.79	757	11.79	757
	共有林	0.96	265	377.32	72,548	378.28	72,813			5.55	229	5.55	229
	会社有林	9.30	1,977	323.97	52,970	333.27	54,947			3.76	121	3.76	121
	団体有林	4.05	1,133	1.33	84	5.38	1,217						
	社寺有林			7.50	739	7.50	739						
	組合有林	0.03	9	18.66	2,808	18.69	2,817			4.72	1,076	4.72	1,076
	集落有林			8.15	1,702	8.15	1,702						
	計	20.02	4,818	1,568.53	289,440	1,588.55	294,258			25.82	2,183	25.82	2,183
県有林	県有林	8.48	2,612	106.75	24,928	115.23	27,540	0.76	243	52.42	12,697	53.18	12,940
	県行造林	0.42	136	8.45	1,491	8.87	1,627						
	県立学校林			0.13	28	0.13	28						
	計	8.90	2,748	115.33	26,447	124.23	29,195	0.76	243	52.42	12,697	53.18	12,940
市町村有林	市町村有林	38.50	10,975	113.73	22,027	152.23	33,002						
	市町村立学校林			0.15	35	0.15	35						
	計	38.50	10,975	113.88	22,062	152.38	33,037						
財産区有林				40.44	6,893	40.44	6,893						
公社造林				5.25	1,086	5.25	1,086						
公園造林				134.80	16,050	134.80	16,050			13.78	605	13.78	605
その他				2.99	646	2.99	646						
	合計	67.42	18,541	1,981.22	362,624	2,048.64	381,165	0.76	243	92.02	15,485	92.78	15,728

所有形態		人工林天然林計						無立木地		更新困難地	竹林		特殊林
		針葉樹		広葉樹		針広計		伐採跡地	未立木地		面積	蓄積(束)	
		面積	蓄積	面積	蓄積	面積	蓄積						
私有林	個人有林	18,954.11	8,339,484	14,356.70	3,052,214	33,310.81	11,391,698	127.62	197.38	117.88	1,158.39	997,271	2.70
	共有林	9,829.02	4,394,272	8,028.08	1,694,799	17,857.10	6,089,071	94.22	164.14	27.36	544.88	435,532	0.63
	会社有林	9,078.57	3,865,100	3,804.47	777,306	12,883.04	4,642,406	32.07	159.68	42.68	40.01	35,234	
	団体有林	264.77	137,459	40.80	7,896	305.57	145,355	0.01	0.09	0.03	1.77	1,485	
	社寺有林	689.70	288,059	153.95	34,321	843.65	322,380		0.50	1.01	2.40	1,884	
	組合有林	639.76	293,900	210.69	42,432	850.45	336,332	0.11	26.56	8.74	4.39	3,743	
	集落有林	55.51	24,720	93.54	19,254	149.05	43,974			0.04	4.79	3,816	
	計	39,511.44	17,342,994	26,688.23	5,628,222	66,199.67	22,971,216	254.03	548.35	197.74	1,756.63	1,478,965	3.33
県有林	県有林	2,404.11	1,167,482	1,365.70	309,397	3,769.81	1,476,879	1.29	66.35	63.57	4.32	3,097	
	県行造林	1,130.91	587,544	124.40	27,516	1,255.31	615,060	1.99	7.65	14.43	1.36	888	
	県立学校林	25.68	13,280	2.63	605	28.31	13,885		0.12				
	計	3,560.70	1,768,306	1,492.73	337,518	5,053.43	2,105,824	3.28	74.12	78.00	5.68	3,985	
市町村有林	市町村有林	9,748.79	4,550,416	2,734.29	591,411	12,483.08	5,141,827	27.46	43.71	12.13	30.19	23,657	35.69
	市町村立学校林	15.23	7,658	22.20	4,706	37.43	12,364		0.17				
	計	9,764.02	4,558,074	2,756.49	596,117	12,520.51	5,154,191	27.46	43.88	12.13	30.19	23,657	35.69
財産区有林		996.59	479,370	422.55	92,883	1,419.14	572,253		7.20	5.58	2.63	2,454	
公社造林		2,771.56	1,144,295	61.63	13,683	2,833.19	1,157,978	0.75	3.19	0.87			
公園造林		9,677.70	3,807,227	997.89	145,151	10,675.59	3,952,378	26.16	55.12	113.31	5.39	3,660	
その他		15.80	7,777	24.14	5,275	39.94	13,052		0.18	0.02	0.52	516	
	合計	66,297.81	29,108,043	32,443.66	6,818,849	98,741.47	35,926,892	311.68	732.04	407.65	1,801.04	1,513,237	39.02

単位 面積:ha 蓄積:m³(竹:束)

人工林計					
針葉樹		広葉樹		針広計	
面積	蓄積	面積	蓄積	面積	蓄積
18,856.73	8,311,118	1,196.68	243,640	20,053.41	8,554,758
9,809.94	4,388,777	421.72	88,949	10,231.66	4,477,726
8,964.60	3,832,599	158.93	20,865	9,123.53	3,853,464
259.15	135,881	7.21	1,188	266.36	137,069
689.70	288,059	2.09	209	691.79	288,268
636.70	293,029	21.10	4,462	657.80	297,491
55.51	24,720	7.24	1,137	62.75	25,857
39,272.33	17,274,183	1,814.97	360,450	41,087.30	17,634,633
2,319.79	1,140,861	159.16	35,053	2,478.95	1,175,914
1,130.21	587,319	9.76	1,738	1,139.97	589,057
25.68	13,280	1.18	295	26.86	13,575
3,475.68	1,741,460	170.10	37,086	3,645.78	1,778,546
9,629.56	4,515,238	662.26	130,999	10,291.82	4,646,237
15.23	7,658	1.90	86	17.13	7,744
9,644.79	4,522,896	664.16	131,085	10,308.95	4,653,981
996.59	479,370	74.65	16,940	1,071.24	496,310
2,769.92	1,143,772	2.18	342	2,772.10	1,144,114
9,677.20	3,807,077	196.80	13,057	9,874.00	3,820,134
15.80	7,777	0.25	33	16.05	7,810
65,852.31	28,976,535	2,923.11	558,993	68,775.42	29,535,528

天然生林						天然林計					
針葉樹		広葉樹		針広計		針葉樹		広葉樹		針広計	
面積	蓄積	面積	蓄積	面積	蓄積	面積	蓄積	面積	蓄積	面積	蓄積
91.70	26,932	12,316.63	2,649,228	12,408.33	2,676,160	97.38	28,366	13,160.02	2,808,574	13,257.40	2,836,940
18.12	5,230	7,223.49	1,533,073	7,241.61	1,538,303	19.08	5,495	7,606.36	1,605,850	7,625.44	1,611,345
104.67	30,524	3,317.81	703,350	3,422.48	733,874	113.97	32,501	3,645.54	756,441	3,759.51	788,942
1.57	445	32.26	6,624	33.83	7,069	5.62	1,578	33.59	6,708	39.21	8,286
		144.36	33,373	144.36	33,373			151.86	34,112	151.86	34,112
3.03	862	166.21	34,086	169.24	34,948	3.06	871	189.59	37,970	192.65	38,841
		78.15	16,415	78.15	16,415			86.30	18,117	86.30	18,117
219.09	63,993	23,278.91	4,976,149	23,498.00	5,040,142	239.11	68,811	24,873.26	5,267,772	25,112.37	5,336,583
75.08	23,766	1,047.37	236,719	1,122.45	260,485	84.32	26,621	1,206.54	274,344	1,290.86	300,965
0.28	89	106.19	24,287	106.47	24,376	0.70	225	114.64	25,778	115.34	26,003
		1.32	282	1.32	282			1.45	310	1.45	310
75.36	23,855	1,154.88	261,288	1,230.24	285,143	85.02	26,846	1,322.63	300,432	1,407.65	327,278
80.73	24,203	1,958.30	438,385	2,039.03	462,588	119.23	35,178	2,072.03	460,412	2,191.26	495,590
		20.15	4,585	20.15	4,585			20.30	4,620	20.30	4,620
80.73	24,203	1,978.45	442,970	2,059.18	467,173	119.23	35,178	2,092.33	465,032	2,211.56	500,210
		307.46	69,050	307.46	69,050			347.90	75,943	347.90	75,943
1.64	523	54.20	12,255	55.84	12,778	1.64	523	59.45	13,341	61.09	13,864
0.50	150	652.51	115,439	653.01	115,589	0.50	150	801.09	132,094	801.59	132,244
		20.90	4,596	20.90	4,596			23.89	5,242	23.89	5,242
377.32	112,724	27,447.31	5,881,747	27,824.63	5,994,471	445.50	131,508	29,520.55	6,259,856	29,966.05	6,391,364

総面積 合計
34,914.78
18,688.33
13,157.48
307.47
847.56
890.25
153.88
68,959.75
3,905.34
1,280.74
28.43
5,214.51
12,632.26
37.60
12,669.86
1,434.55
2,838.00
10,875.57
40.66
102,032.90

所有区分別林種別施業方法別面積蓄積表

森林計画区		地域	市町村		人工林											
天草		***	***		育成単層林						育成複層林					
所有形態		針葉樹		広葉樹		針広計		針葉樹		広葉樹		針広計				
		面積	蓄積	面積	蓄積	面積	蓄積	面積	蓄積	面積	蓄積	面積	蓄積			
		私有林	個人有林	16,104.21	6,453.527	132.48	19,517	16,236.69	6,473.044	284.83	116,510	34.73	3,181	319.56	119,691	
	共有林	709.02	284.921	12.52	1,682	721.54	286,603	16.11	6,618	1.77	169	17.88	6,787			
	会社有林	308.18	122,040	10.13	1,374	318.31	123,414	0.88	359	0.11	12	0.99	371			
	団体有林	45.56	18,576			45.56	18,576									
	社寺有林	58.75	23,314			58.75	23,314	1.63	632	0.18	16	1.81	648			
	組合有林	288.73	117,643	4.68	787	293.41	118,430	16.66	7,479	2.03	196	18.69	7,675			
	集落有林	202.89	85,066	2.80	248	205.69	85,314									
	計	17,717.34	7,105,087	162.61	23,608	17,879.95	7,128,695	320.11	131,598	38.82	3,574	358.93	135,172			
県有林	県有林	339.67	132,176	3.15	499	342.82	132,675	0.02	8			0.02	8			
	県行造林	227.81	86,403	5.55	937	233.36	87,340									
	県立学校林	12.06	5,495			12.06	5,495									
	計	579.54	224,074	8.70	1,436	588.24	225,510	0.02	8			0.02	8			
市町村有林	市町村有林	1,748.46	687,581	74.66	11,176	1,823.12	698,757	2.66	1,087	0.22	21	2.88	1,108			
	市町村立学校林	7.90	3,521			7.90	3,521									
	計	1,756.36	691,102	74.66	11,176	1,831.02	702,278	2.66	1,087	0.22	21	2.88	1,108			
財産区有林		633.52	247,491	13.86	2,425	647.38	249,916	33.12	14,672	3.68	347	36.80	15,019			
公社造林		1,616.26	532,551			1,616.26	532,551									
公園造林		73.40	19,359			73.40	19,359									
その他		41.12	15,570	2.37	265	43.49	15,835	0.12	46	0.01	1	0.13	47			
合計		22,417.54	8,835,234	262.20	38,910	22,679.74	8,874,144	356.03	147,411	42.73	3,943	398.76	151,354			

所有形態		天然林											
		育成単層林						育成複層林					
		針葉樹		広葉樹		針広計		針葉樹		広葉樹		針広計	
		面積	蓄積	面積	蓄積	面積	蓄積	面積	蓄積	面積	蓄積	面積	蓄積
私有林	個人有林	5.80	1,194	415.11	67,199	420.91	68,393			6.47	1,064	6.47	1,064
	共有林	0.36	63	27.45	4,505	27.81	4,568			0.28	50	0.28	50
	会社有林			20.71	3,364	20.71	3,364			0.01	1	0.01	1
	団体有林			5.70	936	5.70	936						
	社寺有林			3.36	558	3.36	558			0.15	28	0.15	28
	組合有林			8.07	1,355	8.07	1,355			1.95	366	1.95	366
	集落有林			2.12	358	2.12	358						
	計	6.16	1,257	482.52	78,275	488.68	79,532			8.86	1,509	8.86	1,509
県有林	県有林			24.80	4,453	24.80	4,453						
	県行造林			0.83	141	0.83	141						
	県立学校林												
	計			25.63	4,594	25.63	4,594						
市町村有林	市町村有林	1.98	412	53.05	8,496	55.03	8,908			0.07	7	0.07	7
	市町村立学校林												
	計	1.98	412	53.05	8,496	55.03	8,908			0.07	7	0.07	7
財産区有林				21.91	3,404	21.91	3,404						
公社造林				0.81	125	0.81	125						
公園造林													
その他				0.67	103	0.67	103						
合計		8.14	1,669	584.59	94,997	592.73	96,666			8.93	1,516	8.93	1,516

所有形態		人工林天然林計						無立木地		更新困難地	竹林		特殊林
		針葉樹		広葉樹		針広計		伐採跡地	未立木地		面積	蓄積(束)	
		面積	蓄積	面積	蓄積	面積	蓄積						
私有林	個人有林	17,369.80	6,753,013	25,256.16	3,838,478	42,625.96	10,591,491	4.69	181.94	29.15	343.44	352,862	115.73
	共有林	829.84	310,851	1,607.87	245,422	2,437.71	556,273	0.41	6.02	4.26	10.71	10,669	11.73
	会社有林	371.77	134,061	728.58	1,111,176	1,100.35	245,237	4.71	55.90	1.49	1.61	1,704	13.03
	団体有林	47.11	18,868	80.78	12,562	127.89	31,430			0.23	0.05	52	
	社寺有林	65.12	24,756	125.97	19,297	191.09	44,053		0.21	1.63	1.63	1,828	
	組合有林	320.91	128,065	120.15	18,309	441.06	146,374		1.38	0.15	0.36	236	
	集落有林	214.54	86,941	132.95	19,839	347.49	106,780		2.02		0.30	360	0.80
	計	19,219.09	7,456,555	28,052.46	4,265,083	47,271.55	11,721,638	9.81	247.47	36.91	358.10	367,711	141.29
県有林	県有林	346.28	133,463	142.20	25,029	488.48	158,492	0.06	4.05	22.49	0.47	560	0.24
	県行造林	227.81	86,403	48.72	8,960	276.53	95,363		1.23	8.01			
	県立学校林	12.06	5,495	2.14	312	14.20	5,807						
	計	586.15	225,361	193.06	34,301	779.21	259,662	0.06	5.28	30.50	0.47	560	0.24
市町村有林	市町村有林	1,797.52	697,367	2,301.01	350,867	4,098.53	1,048,234	7.49	59.20	17.72	4.27	4,102	11.22
	市町村立学校林	7.90	3,521	0.21	35	8.11	3,556						
	計	1,805.42	700,888	2,301.22	350,902	4,106.64	1,051,790	7.49	59.20	17.72	4.27	4,102	11.22
財産区有林		670.06	262,733	1,155.27	174,955	1,825.33	437,688		18.10	1.76	1.09	676	4.42
公社造林		1,616.26	532,551	103.73	15,539	1,719.99	548,090		2.07	0.27	0.32	160	
公園造林		73.40	19,359	7.17	752	80.57	20,111		0.30				
その他		48.83	17,046	66.74	9,847	115.57	26,893		0.58	1.70	0.30	304	0.35
合計		24,019.21	9,214,493	31,879.65	4,851,379	55,898.86	14,065,872	17.36	333.00	88.86	364.55	373,513	157.52

単位 面積:ha 蓄積:m³(竹:束)

人工林計					
針葉樹		広葉樹		針広計	
面積	蓄積	面積	蓄積	面積	蓄積
16,389.04	6,570,037	167.21	22,698	16,556.25	6,592,735
725.13	291,539	14.29	1,851	739.42	293,390
309.06	122,399	10.24	1,386	319.30	123,785
45.56	18,576			45.56	18,576
60.38	23,946	0.18	16	60.56	23,962
305.39	125,122	6.71	983	312.10	126,105
202.89	85,066	2.80	248	205.69	85,314
18,037.45	7,236,685	201.43	27,182	18,238.88	7,263,867
339.69	132,184	3.15	499	342.84	132,683
227.81	86,403	5.55	937	233.36	87,340
12.06	5,495			12.06	5,495
579.56	224,082	8.70	1,436	588.26	225,518
1,751.12	688,668	74.88	11,197	1,826.00	699,865
7.90	3,521			7.90	3,521
1,759.02	692,189	74.88	11,197	1,833.90	703,386
666.64	262,163	17.54	2,772	684.18	264,935
1,616.26	532,551			1,616.26	532,551
73.40	19,359			73.40	19,359
41.24	15,616	2.38	266	43.62	15,882
22,773.57	8,982,645	304.93	42,853	23,078.50	9,025,498

天然生林						天然林計					
針葉樹		広葉樹		針広計		針葉樹		広葉樹		針広計	
面積	蓄積	面積	蓄積	面積	蓄積	面積	蓄積	面積	蓄積	面積	蓄積
974.96	181,782	24,667.37	3,747,517	25,642.33	3,929,299	980.76	182,976	25,088.95	3,815,780	26,069.71	3,998,756
104.35	19,249	1,565.85	239,016	1,670.20	258,265	104.71	19,312	1,593.58	243,571	1,698.29	262,883
62.71	11,662	697.62	106,425	760.33	118,087	62.71	11,662	718.34	109,790	781.05	121,452
1.55	292	75.08	11,626	76.63	11,918	1.55	292	80.78	12,562	82.33	12,854
4.74	810	122.28	18,695	127.02	19,505	4.74	810	125.79	19,281	130.53	20,091
15.52	2,943	103.42	15,605	118.94	18,548	15.52	2,943	113.44	17,326	128.96	20,269
11.65	1,875	128.03	19,233	139.68	21,108	11.65	1,875	130.15	19,591	141.80	21,466
1,175.48	218,613	27,359.65	4,158,117	28,535.13	4,376,730	1,181.64	219,870	27,851.03	4,237,901	29,032.67	4,457,771
6.59	1,279	114.25	20,077	120.84	21,356	6.59	1,279	139.05	24,530	145.64	25,809
		42.34	7,882	42.34	7,882			43.17	8,023	43.17	8,023
		2.14	312	2.14	312			2.14	312	2.14	312
6.59	1,279	158.73	28,271	165.32	29,550	6.59	1,279	184.36	32,865	190.95	34,144
44.42	8,287	2,173.01	331,167	2,217.43	339,454	46.40	8,699	2,226.13	339,670	2,272.53	348,369
		0.21	35	0.21	35			0.21	35	0.21	35
44.42	8,287	2,173.22	331,202	2,217.64	339,489	46.40	8,699	2,226.34	339,705	2,272.74	348,404
3.42	570	1,115.82	168,779	1,119.24	169,349	3.42	570	1,137.73	172,183	1,141.15	172,753
		102.92	15,414	102.92	15,414			103.73	15,539	103.73	15,539
		7.17	752	7.17	752			7.17	752	7.17	752
7.59	1,430	63.69	9,478	71.28	10,908	7.59	1,430	64.36	9,581	71.95	11,011
1,237.50	230,179	30,981.20	4,712,013	32,218.70	4,942,192	1,245.64	231,848	31,574.72	4,808,526	32,820.36	5,040,374

総面積 合計
43,300.91
2,470.84
1,177.09
128.17
194.56
442.95
350.61
48,065.13
515.79
285.77
14.20
815.76
4,198.43
8.11
4,206.54
1,850.70
1,722.65
80.87
118.50
56,860.15

所有区分別林種別施業方法別面積蓄積表

		森林計画区	地域	市町村										
		天草	天草	***										
所有形態		人工林												
		育成単層林						育成複層林						
		針葉樹		広葉樹		針広計		針葉樹		広葉樹		針広計		
		面積	蓄積	面積	蓄積	面積	蓄積	面積	蓄積	面積	蓄積	面積	蓄積	
私有林	個人有林	16,104.21	6,453.527	132.48	19,517	16,236.69	6,473.044	284.83	116,510	34.73	3,181	319.56	119,691	
	共有林	709.02	284.921	12.52	1,682	721.54	286.603	16.11	6,618	1.77	169	17.88	6,787	
	会社有林	308.18	122,040	10.13	1,374	318.31	123,414	0.88	359	0.11	12	0.99	371	
	団体有林	45.56	18,576			45.56	18,576							
	社寺有林	58.75	23,314			58.75	23,314	1.63	632	0.18	16	1.81	648	
	組合有林	288.73	117,643	4.68	787	293.41	118,430	16.66	7,479	2.03	196	18.69	7,675	
	集落有林	202.89	85,066	2.80	248	205.69	85,314							
計	17,717.34	7,105,087	162.61	23,608	17,879.95	7,128,695	320.11	131,598	38.82	3,574	358.93	135,172		
県有林	県有林	339.67	132,176	3.15	499	342.82	132,675	0.02	8			0.02	8	
	県行造林	227.81	86,403	5.55	937	233.36	87,340							
	県立学校林	12.06	5,495			12.06	5,495							
	計	579.54	224,074	8.70	1,436	588.24	225,510	0.02	8			0.02	8	
市町村有林	市町村有林	1,748.46	687,581	74.66	11,176	1,823.12	698,757	2.66	1,087	0.22	21	2.88	1,108	
	市町村立学校林	7.90	3,521			7.90	3,521							
	計	1,756.36	691,102	74.66	11,176	1,831.02	702,278	2.66	1,087	0.22	21	2.88	1,108	
財産区有林	633.52	247,491	13.86	2,425	647.38	249,916	33.12	14,672	3.68	347	36.80	15,019		
公社造林	1,616.26	532,551			1,616.26	532,551								
公園造林	73.40	19,359			73.40	19,359								
その他	41.12	15,570	2.37	265	43.49	15,835	0.12	46	0.01	1	0.13	47		
合計	22,417.54	8,835,234	262.20	38,910	22,679.74	8,874,144	356.03	147,411	42.73	3,943	398.76	151,354		

所有形態		天然林											
		育成単層林						育成複層林					
		針葉樹		広葉樹		針広計		針葉樹		広葉樹		針広計	
		面積	蓄積	面積	蓄積	面積	蓄積	面積	蓄積	面積	蓄積	面積	蓄積
私有林	個人有林	5.80	1,194	415.11	67,199	420.91	68,393			6.47	1,064	6.47	1,064
	共有林	0.36	63	27.45	4,505	27.81	4,568			0.28	50	0.28	50
	会社有林			20.71	3,364	20.71	3,364			0.01	1	0.01	1
	団体有林			5.70	936	5.70	936						
	社寺有林			3.36	558	3.36	558			0.15	28	0.15	28
	組合有林			8.07	1,355	8.07	1,355			1.95	366	1.95	366
	集落有林			2.12	358	2.12	358						
計	6.16	1,257	482.52	78,275	488.68	79,532			8.86	1,509	8.86	1,509	
県有林	県有林			24.80	4,453	24.80	4,453						
	県行造林			0.83	141	0.83	141						
	県立学校林												
	計			25.63	4,594	25.63	4,594						
市町村有林	市町村有林	1.98	412	53.05	8,496	55.03	8,908			0.07	7	0.07	7
	市町村立学校林												
	計	1.98	412	53.05	8,496	55.03	8,908			0.07	7	0.07	7
財産区有林			21.91	3,404	21.91	3,404							
公社造林			0.81	125	0.81	125							
公園造林													
その他			0.67	103	0.67	103							
合計	8.14	1,669	584.59	94,997	592.73	96,666			8.93	1,516	8.93	1,516	

所有形態		人工林天然林計						無立木地		更新困難地	竹林		特殊林
		針葉樹		広葉樹		針広計		伐採跡地	未立木地		面積	蓄積(束)	
		面積	蓄積	面積	蓄積	面積	蓄積						
私有林	個人有林	17,369.80	6,753,013	25,256.16	3,838,478	42,625.96	10,591,491	4.69	181.94	29.15	343.44	352,862	115.73
	共有林	829.84	310,851	1,607.87	245,422	2,437.71	556,273	0.41	6.02	4.26	10.71	10,669	11.73
	会社有林	371.77	134,061	728.58	111,176	1,100.35	245,237		55.90	1.49	1.61	1,704	13.03
	団体有林	47.11	18,868	80.78	12,562	127.89	31,430			0.23	0.05	52	
	社寺有林	65.12	24,756	125.97	19,297	191.09	44,053		0.21	1.63	1.63	1,828	
	組合有林	320.91	128,065	120.15	18,309	441.06	146,374		1.38	0.15	0.36	236	
	集落有林	214.54	86,941	132.95	19,839	347.49	106,780		2.02		0.30	360	0.80
計	19,219.09	7,456,555	28,052.46	4,265,083	47,271.55	11,721,638	9.81	247.47	36.91	358.10	367,711	141.29	
県有林	県有林	346.28	133,463	142.20	25,029	488.48	158,492	0.06	4.05	22.49	0.47	560	0.24
	県行造林	227.81	86,403	48.72	8,960	276.53	95,363		1.23	8.01			
	県立学校林	12.06	5,495	2.14	312	14.20	5,807						
	計	586.15	225,361	193.06	34,301	779.21	259,662	0.06	5.28	30.50	0.47	560	0.24
市町村有林	市町村有林	1,797.52	697,367	2,301.01	350,867	4,098.53	1,048,234	7.49	59.20	17.72	4.27	4,102	11.22
	市町村立学校林	7.90	3,521	0.21	35	8.11	3,556						
	計	1,805.42	700,888	2,301.22	350,902	4,106.64	1,051,790	7.49	59.20	17.72	4.27	4,102	11.22
財産区有林	670.06	262,733	1,155.27	174,955	1,825.33	437,688		18.10	1.76	1.09	676	4.42	
公社造林	1,616.26	532,551	103.73	15,539	1,719.99	548,090		2.07	0.27	0.32	160		
公園造林	73.40	19,359	7.17	752	80.57	20,111		0.30					
その他	48.83	17,046	66.74	9,847	115.57	26,893		0.58	1.70	0.30	304	0.35	
合計	24,019.21	9,214,493	31,879.65	4,851,379	55,898.86	14,065,872	17.36	333.00	88.86	364.55	373,513	157.52	

単位 面積:ha 蓄積:m³(竹:束)

人工林計					
針葉樹		広葉樹		針広計	
面積	蓄積	面積	蓄積	面積	蓄積
16,389.04	6,570,037	167.21	22,698	16,556.25	6,592,735
725.13	291,539	14.29	1,851	739.42	293,390
309.06	122,399	10.24	1,386	319.30	123,785
45.56	18,576			45.56	18,576
60.38	23,946	0.18	16	60.56	23,962
305.39	125,122	6.71	983	312.10	126,105
202.89	85,066	2.80	248	205.69	85,314
18,037.45	7,236,685	201.43	27,182	18,238.88	7,263,867
339.69	132,184	3.15	499	342.84	132,683
227.81	86,403	5.55	937	233.36	87,340
12.06	5,495			12.06	5,495
579.56	224,082	8.70	1,436	588.26	225,518
1,751.12	688,668	74.88	11,197	1,826.00	699,865
7.90	3,521			7.90	3,521
1,759.02	692,189	74.88	11,197	1,833.90	703,386
666.64	262,163	17.54	2,772	684.18	264,935
1,616.26	532,551			1,616.26	532,551
73.40	19,359			73.40	19,359
41.24	15,616	2.38	266	43.62	15,882
22,773.57	8,982,645	304.93	42,853	23,078.50	9,025,498

天然生林						天然林計					
針葉樹		広葉樹		針広計		針葉樹		広葉樹		針広計	
面積	蓄積	面積	蓄積	面積	蓄積	面積	蓄積	面積	蓄積	面積	蓄積
974.96	181,782	24,667.37	3,747,517	25,642.33	3,929,299	980.76	182,976	25,088.95	3,815,780	26,069.71	3,998,756
104.35	19,249	1,565.85	239,016	1,670.20	258,265	104.71	19,312	1,593.58	243,571	1,698.29	262,883
62.71	11,662	697.62	106,425	760.33	118,087	62.71	11,662	718.34	109,790	781.05	121,452
1.55	292	75.08	11,626	76.63	11,918	1.55	292	80.78	12,562	82.33	12,854
4.74	810	122.28	18,695	127.02	19,505	4.74	810	125.79	19,281	130.53	20,091
15.52	2,943	103.42	15,605	118.94	18,548	15.52	2,943	113.44	17,326	128.96	20,269
11.65	1,875	128.03	19,233	139.68	21,108	11.65	1,875	130.15	19,591	141.80	21,466
1,175.48	218,613	27,359.65	4,158,117	28,535.13	4,376,730	1,181.64	219,870	27,851.03	4,237,901	29,032.67	4,457,771
6.59	1,279	114.25	20,077	120.84	21,356	6.59	1,279	139.05	24,530	145.64	25,809
		42.34	7,882	42.34	7,882			43.17	8,023	43.17	8,023
		2.14	312	2.14	312			2.14	312	2.14	312
6.59	1,279	158.73	28,271	165.32	29,550	6.59	1,279	184.36	32,865	190.95	34,144
44.42	8,287	2,173.01	331,167	2,217.43	339,454	46.40	8,699	2,226.13	339,670	2,272.53	348,369
		0.21	35	0.21	35			0.21	35	0.21	35
44.42	8,287	2,173.22	331,202	2,217.64	339,489	46.40	8,699	2,226.34	339,705	2,272.74	348,404
3.42	570	1,115.82	168,779	1,119.24	169,349	3.42	570	1,137.73	172,183	1,141.15	172,753
		102.92	15,414	102.92	15,414			103.73	15,539	103.73	15,539
		7.17	752	7.17	752			7.17	752	7.17	752
7.59	1,430	63.69	9,478	71.28	10,908	7.59	1,430	64.36	9,581	71.95	11,011
1,237.50	230,179	30,981.20	4,712,013	32,218.70	4,942,192	1,245.64	231,848	31,574.72	4,808,526	32,820.36	5,040,374

総面積 合計
43,300.91
2,470.84
1,177.09
128.17
194.56
442.95
350.61
48,065.13
515.79
285.77
14.20
815.76
4,198.43
8.11
4,206.54
1,850.70
1,722.65
80.87
118.50
56,860.15

