

# 熊本県緊急輸送道路ネットワーク計画

令和6年3月

熊本県土木部道路保全課

# 熊本県緊急輸送道路ネットワーク計画

---

---

## 目 次

---

---

1. はじめに	1
1-1 目的	1
1-2 策定フロー	1
1-3 定義	2
1-4 策定主体	2
1-5 緊急輸送道路ネットワーク計画の内容	3
2. 防災拠点の設定	4
2-1 震災後の時間経過と必要とされる拠点	4
2-2 熊本県における防災拠点の設定	5
3. 緊急輸送道路設定方針	6～8
4. 緊急輸送道路ネットワークの設定	9
・ 防災拠点一覧表	10～23
・ 一次緊急輸送道路一覧表	24～32
・ 二次緊急輸送道路一覧表	33～38
・ 緊急輸送道路ネットワーク図	39～44

---

---

# 1. はじめに

## 1-1 目的

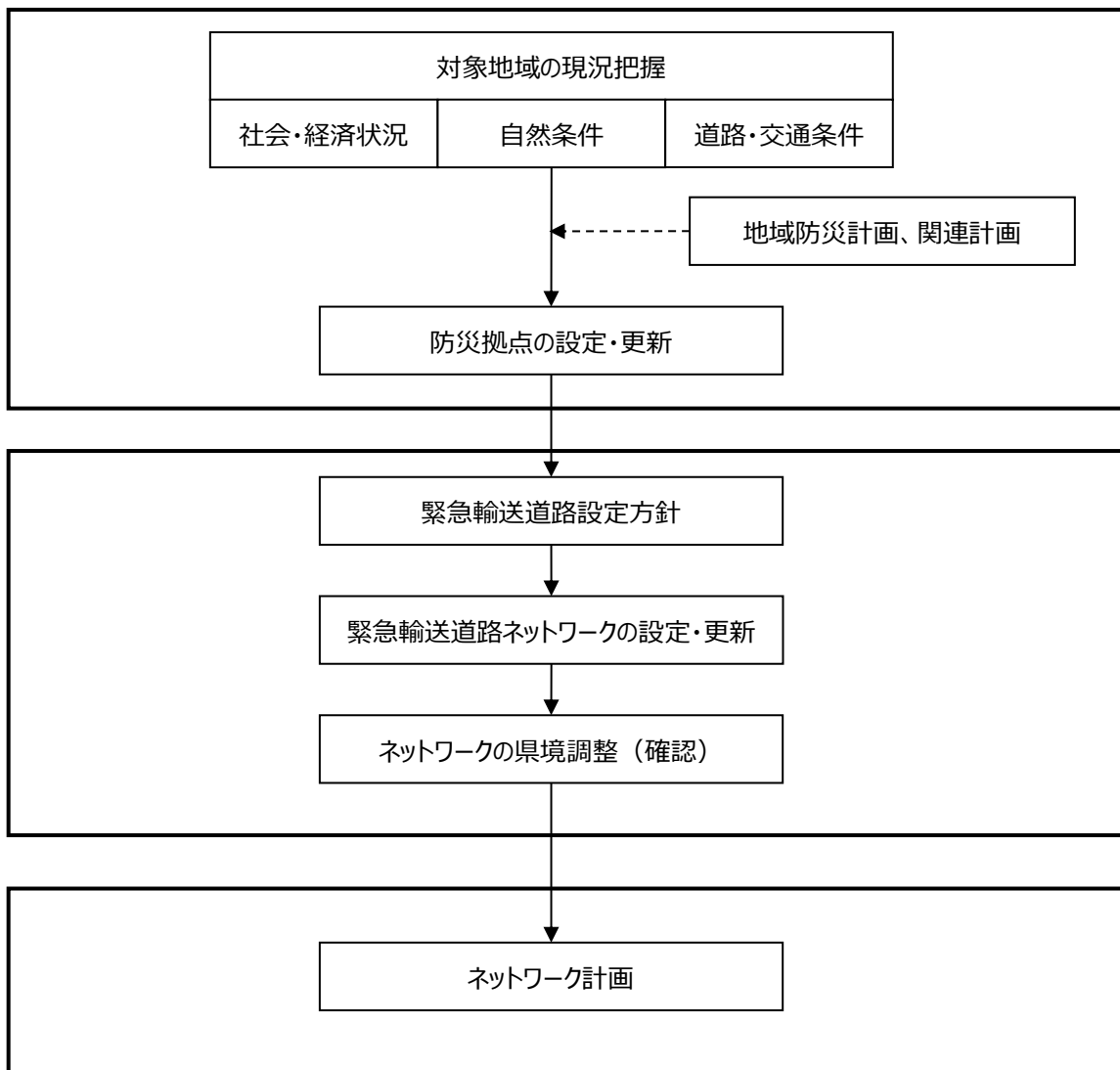
「緊急輸送を確保するため必要な道路」（緊急輸送道路）は、災害直後から発生する緊急輸送を円滑かつ確実に実施するために必要な道路であり、道路の耐震性が確保されているとともに、災害時にネットワークとして機能することが重要である。

このため、緊急輸送道路ネットワーク計画を策定し、緊急輸送道路の整備を計画的に推進していくものとする。

緊急輸送道路の計画の策定にあたっては、緊急輸送道路相互及び連絡する指定拠点と連携を図り計画する必要があることから、協議会を設けて作成することとする。

なお、本計画は、災害対策基本法に基づく地域防災計画、防災業務計画、また、地震防災対策特別措置法に基づく地震防災緊急事業5箇年計画、南海トラフ地震に係る地震防災対策の推進に関する特別措置法に基づく南海トラフ地震防災対策推進計画策定のための基礎資料として位置づけられるものである。

## 1-2 策定フロー



### 1-3 定義

#### (1) 緊急輸送道路

高速自動車国道、一般国道及びこれらを連絡する幹線的な道路並びにこれらの道路と都道府県知事が指定するもの(以下「指定拠点」という)(地方公共団体等の庁舎等の所在地、救援物資等の備蓄地点等及び広域避難地)とを連絡し、または指定拠点を相互に連絡する道路をいう。

#### (2) 緊急輸送

災害発生時における人命の安全、被害拡大防止、災害応急対策の円滑な実施を図るための救助・救急・医療・消火活動及び避難者への緊急物資の供給等に必要な人員及び物資等の輸送をいう。

#### (3) 災害応急対策

災害が発生し、または発生するおそれがある場合に災害の発生を防御し、または応急的救助を行う等災害の拡大を防止するために行う情報の収集及び伝達、施設及び設備の応急復旧、被災者の救難、救助その他保護、消防、水防、その他の応急措置及び緊急輸送の確保等をいう。

#### (4) 指定拠点

地震防災対策特別措置法第3条第1項5号の「緊急輸送を確保するため必要な道路」の国土交通大臣の基準でいう都道府県知事が指定する防災拠点をいう。

### 1-4 策定主体

計画の策定は、下表の「熊本県緊急輸送道路ネットワーク計画等策定協議会」(事務局：国土交通省九州地方整備局熊本河川国道事務所道路管理第一課及び熊本県土木部道路都市局道路保全課)で行う。

熊本県緊急輸送道路ネットワーク計画等策定協議会の組織		
役職	所属	職名
会長	熊本県	土木部 道路都市局長
副会長	国土交通省	熊本河川国道事務所 所長
	熊本県	土木部 道路都市局 道路保全課長
委員	国土交通省	八代河川国道事務所 所長
	〃	九州地方整備局 道路部 道路計画第一課長
	〃	九州地方整備局 道路部 道路管理課長
	熊本県	知事公室 危機管理防災課長
	〃	健康福祉部 健康福祉政策課長
	〃	健康福祉部 医療政策課長
	〃	土木部 道路都市局 道路整備課長
	〃	土木部 河川港湾局 港湾課長
	西日本高速道路(株)	九州支社 保全サービス事業部 保全サービス統括課長
	〃	九州支社 熊本高速道路事務所 所長
	国土交通省	九州地方整備局 港湾空港部 港湾計画課長
	〃	熊本港湾・空港整備事務所 所長
	熊本県警察本部	交通規制課長
	陸上自衛隊	第八師団司令部 第二部情報班長
熊本市	都市建設局 土木部 部長	

## 1-5 緊急輸送道路ネットワーク計画の内容

### (1) 策定対象地域

対象地域は熊本県全域とする。隣接各県との境界については、両者の計画が整合するよう各協議会間で十分調整を図る。

### (2) 対象道路

既設道路及び今後概ね 5 箇年内に供用予定の道路を対象とすることを基本とする。河川管理用通路、臨港道路等、道路法上の道路以外の道路についても必要に応じ計画に含める。

### (3) ネットワーク計画

緊急輸送道路ネットワーク計画は、「地震防災対策特別措置法第 3 条第 1 項に基づく主務大臣の定める基準」(以下「基準」という。)に準じて定める。

防災拠点は、既存施設及び今後概ね 5 箇年内に供用予定の施設を対象とすることを基本とし、基準に基づく指定拠点到準じて設定するが、防災対策上重要と考えられる施設等があれば必要に応じて設定する。(特に道の駅、駅前広場等、災害時に地域防災拠点として活用が可能な道路空間について検討する。)

また、拠点特性に応じた防災拠点の整理を行う。

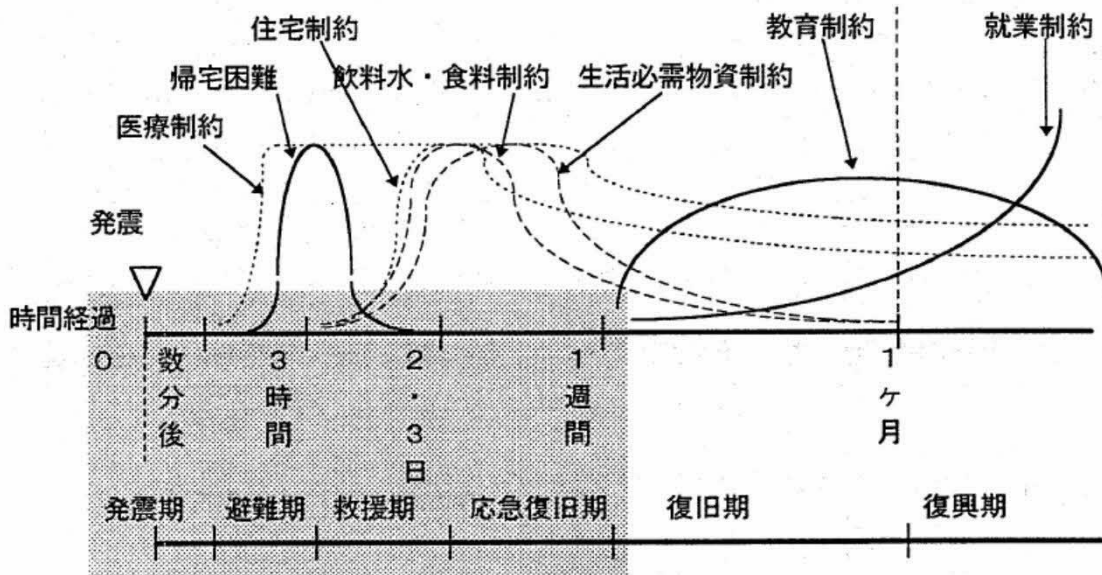
### (4) 緊急輸送道路ネットワーク管理計画

関係機関との情報の伝達方法等、発災後速やかに緊急輸送の交通を確保するために必要な事項(道路防災情報ネットワーク、道路啓開、応援・連絡体制等)についてその方針を検討するとともに、緊急輸送道路ネットワーク図上の道路防災情報に係わる計画内容を整理する。

## 2. 防災拠点の設定

### 2-1 発災後の時間経過と必要とされる拠点

交通発生の要因は、地震の規模、地域特性及び災害発生からの経過時間等によって一般に大きく異なるが、概略の交通発生要因は下図のように考えられる。この時系列でみた時の必要行為と、それに対応した拠点は下表のように整理される。



▲ 時間経過と交通発生要因の関係

▼ 時間経過の中で必要とされる拠点

	被災・避難時	救援期・応急復旧期
行為	被害把握 広域支援体制の確立	輸送ルートの確保 医療・広報・警備・道路啓開
必要とされる拠点	県庁、県広域本部・地域振興局、 地方生活中心都市の役場  国土交通省・NEXCO等出先機関  空港、重要港湾	【輸送ルートの確保】 地方港湾・漁港、中心都市駅、広域物流拠点、ヘリポート適地  【医療・広報・警備・道路啓開】 市町村役場、自衛隊基地 現地医療班派遣病院、消防署・消防本部、 警察署、テレビ・ラジオ放送局

## 2-2 熊本県における防災拠点の設定

国土交通省において設定される防災拠点の種類、熊本県及び熊本県内各市町村の地域防災計画の防災拠点を基本に下表に示す 504 拠点を防災拠点として設定する。

▼ 防災拠点一覧表

拠点種類	機関名	施設名	拠点数
地方公共団体	県庁等	県庁舎	1
		道路管理者事務所	11
	地方生活圏中心都市の庁舎	市庁舎	12
	市町村役場	市庁舎	6
		役場庁舎	31
		支所	49
		道路管理者事務所	5
指定行政機関／ 指定地方行政機関	道路管理者(国土交通省関係庁舎)	各事務所	7
	国土交通省(旧運輸省)関係庁舎	地方運輸局	2
		港湾事務所	2
		空港事務所等	1
	その他庁舎	海上保安庁	3
		気象庁	5
	日本郵政(株)	日本郵政九州支社	2
		郵便局	10
	総理府	電気通信管理局	1
	厚生労働省	警察庁	1
農林水産省	国立医療機関	1	
	国立療養所	4	
農林水産省	農林水産省	1	
警察	警察	県警本部	1
消防	消防	警察署	24
		消防本部	17
指定公共機関／ 指定地方公共機関	NEXCO、公社等道路管理者	NEXCO	1
		道路公社	1
		熊本県	1
	電気・電話・ガス等ライフライン管理者	電気(九州電力)	9
		電話(NTT)	10
	放送局	ガス	1
		JR九州	1
	鉄道関係管理者	その他民鉄	1
NHK		1	
放送局	民間テレビ局	4	
	その他	その他の所在地	3
自衛隊	自衛隊基地の庁舎	陸上自衛隊	4
救援物資等の 備蓄拠点又は集積拠点	空港	拠点空港	2
		その他空港	1
	ヘリポート	ヘリポート	37
		特定／重要港湾	3
	港湾・漁港	地方港湾(県管理)	15
		地方港湾(市管理)	1
		第3種漁港	1
		第2種漁港	3
		第1種漁港	1
	その他重要物流拠点	JRコンテナ貨物取扱駅 (トップリフター)	1
		工業団地等	5
		製油所、油槽所	2
		自衛隊基地・駐屯地	4
		災害時民間物資集積拠点	1
鉄道駅前広場等	中心都市駅広	1	
	その他駅広	16	
広域防災拠点(備蓄基地)	広域防災拠点(備蓄基地)	13	
	広域防災活動拠点	2	
道路空間を活用した 防災拠点(IC・道の駅)	高速道路 IC・SA・PA	53	
	道の駅	35	
災害医療拠点	災害拠点病院等(保健所含む)	災害拠点病院等	23
		日本赤十字社	1
		保健所	11
広域避難地	広域避難地	広域避難地	21
災害対策拠点	災害対策本部	災害対策本部	1
		地方災害対策本部	11
		災害対策本部(市町村)	5
合 計			504

※ 防災拠点の役割(防災拠点一覧表でいう拠点種類や機関名、施設名)により、同一箇所を複数設定している場合有り

※IC は交通結節点として防災拠点に設定

### 3. 緊急輸送道路設定方針

熊本県における緊急輸送道路は、「2. 防災拠点の設定」において設定した拠点と緊急輸送道路区分との関係をもとに、各種防災拠点を結ぶ第一次・二次緊急輸送道路を選定する。

#### (1) 第一次緊急輸送道路の選定

##### 1) 地域間相互の連携等、初動体制の確保に対する路線

- ① 災害対策本部が置かれる県庁及び県広域本部・地域振興局を連絡する路線
- ② 県庁と地方生活圏中心都市市庁舎を連絡する路線
- ③ 隣接する地方生活圏中心都市市庁舎相互を連絡する路線
- ④ 県広域本部・地域振興局と地方生活圏中心都市市庁舎とを連絡する路線

##### 2) 外部からのアクセス拠点と県内主要地点とを連結する路線

- ⑤ 空港、港湾(重要港湾)と県庁、地方生活圏中心都市市庁舎を連絡する路線

※天草地方は、緊急時の島内の孤立を考慮すると、港湾がより重要なアクセス拠点となるため、原則として地方港湾(県管理)までの接続を考える。

##### 3) 他県との広域支援体制に対応する路線

- ⑥ 「九州山口 9 県災害時相互応援協定」及び九州管区警察局の定める路線、及び隣接県との連絡路線

##### 4) 高規格道路

- ⑦ 人流・物流の円滑化や活性化、災害からの迅速な復旧を図るため、広域的な道路ネットワークを構成する道路(九州縦貫自動車道鹿児島線、九州横断自動車道延岡線、南九州西回り自動車道、国道 57 号北側復旧道路、熊本天草幹線道路、熊本西環状線)

##### 5) 代替性の確保に対応する路線

- ⑧ 「①～⑥」の路線で構成されるネットワークで、代替路線が確保されていない区間を補完する機能を持つ路線(高速道路は IC からのアクセスをとまなうという特殊性を持つため、高速道路を除く路線で代替性が確保されるよう留意する)

#### (2) 第二次緊急輸送道路の選定

一次緊急輸送道路として選定された路線と、接続すべき防災拠点として設定された拠点(市町村役場、道路管理者事務所、自衛隊基地等)とを連絡する路線を選定する。



〈参考〉接続される防災拠点の設定基準

緊急輸送道路とそれに接続される防災拠点との関係を下表のように整理する。

▼ 接続される防災拠点

一次緊急輸送道路：地域間相互の連携等、初動体制の確保に対応する路線で、接続される防災拠点としては、地域防災計画で位置づけられた災害対策本部や地方生活圏の中心都市、外部からのアクセス拠点や高次医療拠点等があげられる。

接続される防災拠点：県庁、県広域本部・地域振興局、地方生活圏中心都市の市庁舎、空港、港湾、災害拠点病院等

二次緊急輸送道路：飲料水・食料品等の最低限必要な物資の供給確保、救急活動等の地域相互の支援体制の確保に対応する路線

接続される防災拠点：国土交通省、NEXCO 等出先機関、市町村役場、ヘリポート適地、自衛隊基地、消防署・消防本部、警察署、広域避難地等

設定された緊急輸送道路区分と、接続する各防災拠点との関係は、下表に示すとおりであり、災害対策本部の置かれる県庁や県広域本部・地域振興局、各部からの支援拠点となる空港、重要港湾等が第一次緊急輸送道路に接続する拠点として設定される。

▼ 緊急輸送道路区分と防災拠点の種類

拠点種類	施設名及び位置		緊急輸送道路区分	
		その他施設	一次	二次
地方公共団体	県庁等	県庁舎	○	
		道路管理者事務所		○
	地方生活圏中心都市の市庁舎等 (熊本市、玉名市、山鹿市、阿蘇市、 八代市、水俣市、人吉市、天草市)	市庁舎	○	
		道路管理者事務所		○
	市町村役場	—		○
市町村支所	—		○	
指定行政機関／ 指定地方行政機関	道路管理者(国土交通省関係庁舎)	各事務所		○
	国土交通省(旧運輸省)関係庁舎	港湾事務所		○
	その他庁舎 (郵政、海上保安庁等)	各地方局		○
		各事務所		○
指定公共機関／ 指定地方公共機関	NEXCO、公社等道路管理者	各局・部		○
		各工事・調査事務所		○
		各管理事務所		○
	電気・電話・ガス等ライフライン管理者	各本社・支社		○
		各管理事務所		○
	鉄道関係管理者	各本社・支社		○
		各工事事務所		○
	放送局	各本社・支社		○
その他(日赤等医療機関)	各本社・支社他		○	
自衛隊	自衛隊基地の庁舎	—		○
救援物資等の 備蓄拠点 又は集積拠点	空港	拠点空港／その他空港	○	
	ヘリポート	—		○
	港湾・漁港	重要／地方 <sup>※1</sup>	○	
		その他港湾・漁港		○
	その他重要物流拠点	—		○
	鉄道駅前広場等	中心都市駅広		○
	広域防災拠点(備蓄基地)	—		○
道路空間を活用した 防災拠点(IC・道の駅)	—		○	
災害医療拠点	災害拠点病院等(保健所含む) <sup>※2</sup>	—	○	
広域避難地	広域避難地	—		○
災害対策拠点	災害対策本部	本部	○	
		地方部	○	

※1: 重要港湾は一次に区分、地方港湾は天草地域のみ一次に区分

※2: 災害拠点病院は一次、保健所は二次に区分

## 4. 緊急輸送道路ネットワークの設定

「3. 緊急輸送道路設定方針」にて設定した緊急輸送道路より、緊急輸送道路ネットワークを設定した。ネットワークを設定する上では、下記条件について留意した。

### <ネットワークを設定する上での条件>

#### (1) 一次路線におけるリダンダンシー(多重性)の確保

災害発生後、短期間のうちに被害把握や広域支援体制を担う第一次緊急輸送道路は、交通の信頼性を確保することが重要であり、したがって、この一次路線がネットワークとしての多重性を持ったものとなるように留意した。

#### (2) ラダー型ネットワークの形成

より多重性のあるネットワークを構成するため、高速道路・国道網とその他の一般道路の組み合わせによるラダー型(梯子型)道路網の形成を図る。

#### (3) 広幅員等の道路によるネットワークの確保

緊急輸送道路は、阪神大震災の事例より、道路幅員が比較的狭い路線での道路閉鎖の可能性(道路容量の低下)が高く、また、普段の利用形態から道路級種の高いルートが選択される傾向にあると想定される。したがって、ある程度の幅員を持つ道路として、道路級種(道路の指定状況)の高いルートを優先してネットワークの確保を図ることとする。

※なお、県外を視野に入れた広域支援体制の確保や、県内主要都市への緊急輸送路として機能する第一次緊急輸送道路については、「九州山口9県災害時相互応援協定」及び九州管区警察局によって位置づけられた路線を必ず含むものとしている

■ 防災拠点一覧表

拠点種類	機関名	施設名	連番	名称	住所	備考	緊急輸送 道路区分	
地方公共団体	県庁等	県庁舎	1	熊本県庁	熊本市中央区水前寺6-18-1	2,200,329,488,489番と同一箇所	第1次	
		道路管理者事務所	2	熊本県県央広域本部土木部(熊本土木事務所)	熊本市中央区水前寺6-18-1	1,200,329,488,489番と同一箇所	第2次	
			3	熊本県阿蘇地域振興局	阿蘇市一の宮町宮地2402	332,461,494番と同一箇所	第2次	
			4	熊本県玉名地域振興局	玉名市岩崎1004-1	337,458,491番と同一箇所	第2次	
			5	熊本県県北広域本部	菊池市隈府1272-10	336,460,493番と同一箇所	第2次	
			6	熊本県鹿本地域振興局	山鹿市山鹿1026-3	331,459,492番と同一箇所	第2次	
			7	熊本県上益城地域振興局土木部	上益城郡山都町下馬尾265		第2次	
			8	熊本県宇城地域振興局	宇城市松橋町久具400-1	330,457,490番と同一箇所	第2次	
			9	熊本県県南広域本部	八代市西片町1660	338,463,496番と同一箇所	第2次	
			10	熊本県球磨地域振興局	人吉市西間下町86-1	334,465,498番と同一箇所	第2次	
			11	熊本県芦北地域振興局	葦北郡芦北町芦北2670	339,497番と同一箇所	第2次	
			12	熊本県天草広域本部	天草市今釜新町3530	335,499番と同一箇所	第2次	
	地方生活圏中心都市 の市庁舎	市庁舎	13	熊本市役所、中央区役所	熊本市中央区手取本町1-1		第1次	
			14	熊本市東区役所	熊本市東区東本町16-30		第1次	
			15	熊本市西区役所	熊本市西区小島2-7-1		第1次	
			16	熊本市南区役所	熊本市南区富合町清藤405-3	122番と同一箇所	第1次	
			17	熊本市北区役所	熊本市北区植木町岩野238-1		第1次	
			18	八代市役所	八代市松江城町1-25		第1次	
			19	人吉市役所	人吉市西間下町7-1		第1次	
			20	水俣市役所	水俣市陣内1-1-1		第1次	
			21	玉名市役所	玉名市岩崎163		第1次	
			22	天草市役所	天草市東浜町8-1		第1次	
			23	山鹿市役所	山鹿市山鹿987-3		第1次	
			24	阿蘇市役所	阿蘇市一の宮町宮地504-1		第1次	
	市町村役場	市庁舎	25	荒尾市役所	荒尾市宮内出目390		第2次	
			26	菊池市役所	菊池市隈府888		第2次	
			27	宇土市役所	宇土市浦田町51		第2次	
			28	上天草市役所 大矢野庁舎	上天草市大矢野町上1514		第2次	
			29	宇城市役所	宇城市松橋町大野85		第2次	
			30	合志市役所	合志市竹迫2140		第2次	
			役場庁舎	31	美里町役場 中央庁舎	下益城郡美里町馬場1100		第2次
				32	玉東町役場	玉名郡玉東町木葉759		第2次
				33	南関町役場	玉名郡南関町関町64		第2次
				34	長洲町役場	玉名郡長洲町長洲2766		第2次
		35		和水町役場	玉名郡和水町江田3886		第2次	
		36		大津町役場	菊池郡大津町大津1233		第2次	
		37		菊陽町役場	菊池郡菊陽町久保田2800		第2次	

拠点種類	機関名	施設名	連番	名称	住所	備考	緊急輸送 道路区分			
地方公共団体	市町村役場	役場庁舎	38	南小国町役場	阿蘇郡南小国町赤馬場143		第2次			
			39	小国町役場	阿蘇郡小国町宮原1567-1		第2次			
			40	産山村役場	阿蘇郡産山村山鹿488-3		第2次			
			41	高森町役場	阿蘇郡高森町高森2168		第2次			
			42	西原村役場	阿蘇郡西原村小森3259		第2次			
			43	南阿蘇村役場	阿蘇郡南阿蘇村河陽1705-1		第2次			
			44	御船町役場	上益城郡御船町御船995-1		第2次			
			45	嘉島町役場	上益城郡嘉島町上島530		第2次			
			46	益城町役場	上益城郡益城町宮園702		第2次			
			47	甲佐町役場	上益城郡甲佐町豊内719-4		第2次			
			48	山都町役場	上益城郡山都町浜町6		第2次			
			49	氷川町役場	八代郡氷川町島地642		第2次			
			50	芦北町役場	葦北郡芦北町芦北2015		第2次			
			51	津奈木町役場	葦北郡津奈木町小津奈木2123		第2次			
			52	錦町役場	球磨郡錦町一武1587		第2次			
			53	多良木町役場	球磨郡多良木町多良木1648		第2次			
			54	湯前町役場	球磨郡湯前町1989-1		第2次			
			55	水上村役場	球磨郡水上村岩野90		第2次			
			56	相良村役場	球磨郡相良村深水2500-1		第2次			
			57	五木村役場	球磨郡五木村甲2672-7		第2次			
			58	山江村役場	球磨郡山江村山田甲1356-1		第2次			
			59	球磨村役場	球磨郡球磨村渡丙1730		第2次			
			60	あさぎり町役場	球磨郡あさぎり町免田東1199		第2次			
			61	葦北町役場	天草郡葦北町志岐660		第2次			
					支所	62	八代市役所 坂本支所	八代市坂本町坂本1051-2		第2次
						63	八代市役所 千丁支所	八代市千丁町新牟田1502-1		第2次
						64	八代市役所 鏡支所	八代市鏡町内田453-1		第2次
						65	八代市役所 東陽支所	八代市東陽町南1105-1		第2次
						66	八代市役所 泉支所	八代市泉町柿迫3131		第2次
						67	玉名市役所 岱明支所	玉名市岱明町野口2129		第2次
						68	玉名市役所 横島支所	玉名市横島町横島3644		第2次
				69		玉名市役所 天水市民センター(天水支所)	玉名市天水町小天7237-1		第2次	
				70		山鹿市役所 鹿北市民センター	山鹿市鹿北町四丁1612		第2次	
				71		山鹿市役所 菊鹿市民センター	山鹿市菊鹿町下内田713		第2次	
				72		山鹿市役所 鹿本市民センター	山鹿市鹿本町来民686-1		第2次	
				73		山鹿市役所 鹿央市民センター	山鹿市鹿央町合里158-1		第2次	
				74		菊池市役所 七城支所	菊池市七城砂田1457		第2次	

拠点種類	機関名	施設名	連番	名称	住所	備考	緊急輸送 道路区分
地方公共団体	市町村役場	支所	75	菊池市役所 旭志支所	菊池市旭志小原240		第2次
			76	菊池市役所 泗水支所	菊池市泗水町福本383		第2次
			77	宇土市役所 網津支所	宇土市網津町1991-1		第2次
			78	宇土市役所 網田支所	宇土市上網田町297-2		第2次
			79	上天草市役所 松島庁舎	上天草市松島町合津7915-1		第2次
			80	上天草市役所 姫戸統括支所	上天草市姫戸町姫浦3384-5		第2次
			81	上天草市役所 龍ヶ岳統括支所	上天草市龍ヶ岳町高戸1412		第2次
			82	宇城市役所 三角支所	宇城市三角町波多213-1		第2次
			83	宇城市役所 不知火支所	宇城市不知火町高良2273-1		第2次
			84	宇城市役所 小川支所	宇城市小川町河江87-1		第2次
			85	宇城市役所 豊野支所	宇城市豊野町糸石3516-1		第2次
			86	阿蘇市役所 内牧支所	阿蘇市内牧1111-3		第2次
			87	阿蘇市役所 波野支所	阿蘇市波野大字波野2703		第2次
			88	天草市役所 有明支所	天草市有明町赤崎3383		第2次
			89	天草市役所 牛深支所	天草市牛深町2286-103		第2次
			90	天草市役所 御所浦支所	天草市御所浦町御所浦3527		第2次
			91	天草市役所 倉岳支所	天草市倉岳町棚底1919		第2次
			92	天草市役所 栖本支所	天草市栖本町馬場179		第2次
			93	天草市役所 新和支所	天草市新和町小宮地669-1		第2次
			94	天草市役所 五和支所	天草市五和町御領2943		第2次
			95	天草市役所 天草支所	天草市天草町高浜南488-1		第2次
			96	天草市役所 河浦支所	天草市河浦町河浦5253		第2次
			97	御代志市民センター 西合志総合窓口課	合志市御代志1661-16		第2次
			98	美里町役場 砥用庁舎	下益城郡美里町三和420		第2次
			99	和水町役場 総合支所(三加和庁舎)	玉名郡和水町板桶70		第2次
			100	南阿蘇村保健センター	阿蘇郡南阿蘇村吉田1495		第2次
			101	LOOPみなみあそ	阿蘇郡南阿蘇村河陰145-3		第2次
			102	山都町役場 蘇陽支所	上益城郡山都町今500		第2次
			103	山都町役場 清和支所	上益城郡山都町大平385		第2次
			104	氷川町役場 宮原振興局	八代郡氷川町宮原栄久69-1		第2次
			105	芦北町役場 田浦支所	葦北郡芦北町田浦町653		第2次
			106	あさぎり町役場 上支所	球磨郡あさぎり町上北1874		第2次
			107	あさぎり町役場 岡原支所	球磨郡あさぎり町岡原北929		第2次
			108	あさぎり町役場 須恵支所	球磨郡あさぎり町須恵1227		第2次
			109	あさぎり町役場 深田支所	球磨郡あさぎり町深田西955-1		第2次
			110	菊陽町防災センター	菊池郡菊陽町久保田2800		第2次

拠点種類	機関名	施設名	連番	名称	住所	備考	緊急輸送 道路区分	
指定行政機関／ 指定地方行政	道路管理者 (国土交通省関係庁舎)	各事務所	111	九州地方整備局 熊本河川国道事務所	熊本市東区西原1-12-1		第2次	
			112	九州地方整備局 八代河川国道事務所	八代市萩原町1-708-2		第2次	
			113	九州地方整備局 川辺川ダム砂防事務所	球磨郡相良村柳瀬3317		第2次	
			114	九州地方整備局 菊池川河川事務所	山鹿市山鹿178		第2次	
			115	九州地方整備局 緑川ダム管理所	下益城郡美里町畝野3456		第2次	
			116	九州地方整備局 熊本営繕事務所	熊本市西区春日2-10-1 熊本地方合同庁舎A棟	131,148,155番と同一箇所	第2次	
			117	九州地方整備局 阿蘇砂防事務所	熊本市東区下南部1-4-73		第2次	
地方公共団体	市町村役場	道路管理者事務所	118	熊本市東区土木センター	熊本市東区佐土原3-1-65		第2次	
			119	熊本市西区土木センター	熊本市西区蓮台寺5-7-1	121番と同一箇所	第2次	
			120	熊本市北区土木センター	熊本市北区鹿子木町66		第2次	
			121	熊本市中央区土木センター	熊本市西区蓮台寺5-7-1	119番と同一箇所	第2次	
			122	熊本市南区土木センター	熊本市南区富合町清藤405-3	16番と同一箇所	第2次	
指定行政機関／ 指定地方行政	国土交通省(旧運輸省) 関係庁舎	地方運輸局	123	九州運輸局 熊本陸運支局	熊本市東区東町4-14-35		第2次	
			124	九州運輸局 熊本運輸支局 三角庁舎	宇城市三角町三角浦1160-20 三角港湾合同庁舎		第2次	
		港湾事務所	125	九州地方整備局 熊本港湾・空港整備事務所	熊本市南区川尻2-8-61		第2次	
			126	九州地方整備局 熊本港湾・空港整備事務所 八代港分室	八代市港町139		第2次	
		空港事務所	127	大阪航空局 熊本空港事務所	上益城郡益城町小谷		第2次	
	その他庁舎	海上保安庁		128	第十管区海上保安本部 熊本海上保安部	宇城市三角町三角浦1160-20 三角港湾合同庁舎	124番と同一箇所	第2次
				129	第十管区海上保安本部 熊本海上保安部 八代海上保安署	八代市港町139		第2次
				130	第十管区海上保安本部 熊本海上保安部 天草海上保安署	天草市牛深町286 牛深運輸総合庁舎3F	133番と同一箇所	第2次
		気象庁		131	熊本地方気象台	熊本市西区春日2-10-1 熊本地方合同庁舎A棟12F	116,148,155番と同一箇所	第2次
				132	熊本空港 熊本地方気象台 熊本空港出張所	上益城郡益城町小谷1802		第2次
				133	牛深特別地域気象観測所	天草市牛深町286 牛深運輸総合庁舎	130番と同一箇所	第2次
				134	人吉特別地域気象観測所	人吉市城本町987		第2次
		135	阿蘇山特別地域気象観測所	阿蘇市一の宮町宮地504-1		第2次		
	日本郵政(株)	日本郵便九州支社		136	日本郵便株式会社九州支社	熊本市中央区城東町1-1 日本郵政グループ熊本ビル4F		第2次
				137	日本郵政株式会社九州BPOセンター	熊本市中央区大江3-1-66		第2次
		郵便局		138	熊本中央郵便局	熊本市中央区新町2-1-1		第2次
				139	熊本東郵便局	熊本市東区錦ヶ丘1-10		第2次
				140	熊本北郵便局	菊池郡菊陽町光の森2-6-1		第2次
				141	八代郵便局	八代市本町2-3-34		第2次
				142	玉名郵便局	玉名市中1808-2		第2次
			143	人吉郵便局	人吉市上青井町134-4		第2次	
			144	本渡郵便局	天草市東浜町1-19		第2次	
			145	水俣郵便局	水俣市浜町2-1-1		第2次	
			146	山鹿郵便局	山鹿市山鹿314		第2次	
			147	小国郵便局	阿蘇郡小国町宮原1549-4		第2次	

拠点種類	機関名	施設名	連番	名称	住所	備考	緊急輸送 道路区分	
指定行政機関/ 指定地方行政	総務省	電気通信管理局	148	九州総合通信局	熊本市西区春日2-10-1 熊本地方合同庁舎A棟	116,131,155番と同一箇所	第2次	
	総理府	警察庁	149	熊本県警察本部	熊本市中央区水前寺6-18-1		第2次	
	厚生労働省	国立医療機関	国立病院機構 熊本医療センター	150	国立病院機構 熊本医療センター	熊本市中央区二の丸1-5	438番と同一箇所	第2次
			国立療養所	151	国立病院機構 熊本再春医療センター	合志市須屋2659		第2次
			152	国立療養所 菊池恵楓園	合志市栄3796		第2次	
			153	国立病院機構 菊池病院	合志市福原208		第2次	
	154	国立病院機構 熊本南病院	宇城市松橋町豊福2338		第2次			
農林水産省	農林水産省	155	九州農政局	熊本市西区春日2-10-1 熊本地方合同庁舎A棟	116,131,148番と同一箇所	第2次		
警察	警察	県警本部	156	熊本県警察本部、熊本市警察部	熊本市中央区水前寺6-18-1	149番と同一箇所	第2次	
		警察署	157	熊本中央警察署	熊本市中央区草葉町5-13		第2次	
		158	熊本南警察署	熊本市南区十禅寺3-3-28		第2次		
		159	熊本東警察署	熊本市東区東町3-10-1		第2次		
		160	熊本北合志警察署	熊本市北区飛田4-10-19		第2次		
		161	玉名警察署	玉名市岩崎51		第2次		
		162	荒尾警察署	荒尾市葦満1863-2		第2次		
		163	山鹿警察署	山鹿市泉町102		第2次		
		164	菊池警察署	菊池市隈府790		第2次		
		165	大津警察署	菊池郡大津町室676		第2次		
		166	小国警察署	阿蘇郡小国町宮原1806		第2次		
		167	阿蘇警察署	阿蘇市黒川1306-1		第2次		
		168	高森警察署	阿蘇郡高森町高森1432		第2次		
		169	御船警察署	上益城郡御船町辺田見406-4		第2次		
		170	山都警察署	上益城郡山都町下馬尾414-5		第2次		
		171	宇城警察署	宇城市松橋町久具359-2		第2次		
		172	八代警察署	八代市西松江城町11-40		第2次		
		173	氷川機動センター	八代郡氷川町早尾150-2		第2次		
		174	芦北警察署	葦北郡芦北町芦北2784-4		第2次		
		175	水俣警察署	水俣市ひばりヶ丘3-1		第2次		
176	人吉警察署	人吉市西間下町1014		第2次				
177	多良木警察署	球磨郡多良木町多良木3094-1		第2次				
178	天草警察署	天草市今釜新町3530		第2次				
179	上天草警察署	上天草市大矢野町中11582-3		第2次				
180	牛深警察署	天草市久玉町5705-4		第2次				
消防	消防	消防本部	181	熊本市消防局、中央消防署	熊本市中央区大江3-1-3		第2次	
			182	熊本市西消防署	熊本市中央区米屋町1-21-1		第2次	
			183	熊本市東消防署	熊本市東区東町4-6-17		第2次	
			184	熊本市南消防署	熊本市南区平田2-13-1		第2次	



拠点種類	機関名	施設名	連番	名称	住所	備考	緊急輸送 道路区分
消防	消防	消防本部	185	熊本市北消防署	熊本市北区四方寄町514-1		第2次
			186	山鹿市消防本部	山鹿市南島1270-1		第2次
			187	益城西原消防署	上益城郡益城町寺迫202-1		第2次
			188	上益城消防組合消防本部	上益城郡御船町辺田見169		第2次
			189	宇城広域連合消防本部	宇土市境目町427		第2次
			190	天草広域連合消防本部	天草市本渡町広瀬1687-2		第2次
			191	人吉下球磨消防組合消防本部	人吉市下林町1		第2次
			192	上球磨消防組合消防本部	球磨郡多良木町多良木3146-1	266番と同一箇所	第2次
			193	菊池広域連合消防本部	菊池郡菊陽町原水7-1		第2次
			194	八代広域行政事務組合消防本部	八代市大村町970		第2次
			195	阿蘇広域行政事務組合消防本部	阿蘇市黒川1423-1		第2次
			196	有明広域行政事務組合消防本部	玉名市築地309-1		第2次
			197	水俣芦北広域行政事務組合消防本部	水俣市ひばりヶ丘3-12		第2次
			指定公共機関／ 指定地方公共機関	NEXCO、公社等 道路管理者	NEXCO	198	西日本高速道路(株) 熊本高速道路事務所
道路公社	199	熊本県道路公社			熊本市南区城南町舞原194		第2次
熊本県	200	熊本県庁			熊本市中央区水前寺6-18-1	1,2,329,488,489番と同一箇所	第2次
電気・電話・ガス等 ライフライン管理者	電気(九州電力)	201		九州電力 熊本支店	熊本市中央区水上前寺1-6-36	203番と同一箇所	第2次
		202		九州電力 玉名営業所	玉名市亀甲90-1		第2次
		203		九州電力 熊本東営業所	熊本市中央区水上前寺1-6-36	201番と同一箇所	第2次
		204		九州電力 熊本西営業所	熊本市西区上熊本2-12-10		第2次
		205		九州電力 宇城営業所	宇城市松橋町松橋1325		第2次
		206		九州電力 人吉営業所	人吉市五日町35		第2次
		207		九州電力 大津営業所	菊池郡大津町大津1147		第2次
		208		九州電力 天草営業所	天草市丸尾町16-40		第2次
		209		九州電力 八代営業所	八代市塩屋町4-38		第2次
		210		NTT西日本 熊本支店	熊本市中央区九品寺1-2-11		第2次
		211		NTT西日本 荒尾営業所	荒尾市大島48-1		第2次
		212		NTT西日本 玉名営業所	玉名市繁根木54-6		第2次
		213		NTT西日本 山鹿営業所	山鹿市山鹿1539-2		第2次
		214		NTT西日本 菊池営業所	菊池市隈府771-1		第2次
		215		NTT西日本 阿蘇営業所	阿蘇市一の宮町宮地1957		第2次
		216		NTT西日本 八代営業所	八代市本町1-8-22		第2次
		217		NTT西日本 人吉営業所	人吉市鍛冶屋町8-3		第2次
		218		NTT西日本 水俣営業所	水俣市昭和町2-3-1		第2次
		219		NTT西日本 宇城営業所	宇城市松橋町松橋432-1		第2次
	ガス	220	西部ガス株式会社 熊本支店	熊本市中央区萩原町14-10		第2次	
	鉄道関係管理者	JR九州	221	九州旅客鉄道株式会社 熊本支社	熊本市西区春日3-15-43		第2次

拠点種類	機関名	施設名	連番	名称	住所	備考	緊急輸送 道路区分			
指定公共機関/ 指定地方公共機関	鉄道関係管理者	その他民鉄	222	熊本電気鉄道株式会社	熊本市中央区黒髪3-7-29		第2次			
			放送局	NHK	223	日本放送協会 熊本放送局	熊本市中央区花畑町5-1		第2次	
					民間テレビ局	224	株式会社 熊本放送	熊本市中央区山崎町30		第2次
						225	熊本朝日放送 株式会社	熊本市西区二本木1-5-12		第2次
						226	株式会社 熊本県民テレビ	熊本市中央区大江2-1-10		第2次
	227	株式会社 テレビ熊本	熊本市北区徳王1-8-1		第2次					
	その他	その他	228	日本通運 株式会社 熊本支店	熊本市水前寺1-5-8		第2次			
			229	日本赤十字社 熊本県支部	熊本市東区長嶺南2-1-1 熊本赤十字会館	435,455番と同一箇所	第2次			
			230	熊本県医師会	熊本市中央区花畑町1-13 熊本県医師会館5F		第2次			
自衛隊	自衛隊基地の庁舎	陸上自衛隊	231	陸上自衛隊西部方面総監部	熊本市東区東町1-1-1		第2次			
			232	第8師団司令部	熊本市北区八景水谷2-17-1	308番と同一箇所	第2次			
			233	自衛隊熊本地方協力本部	熊本市西区春日2-10-1 熊本地方合同庁舎B棟3F		第2次			
			234	陸上自衛隊西部方面航空隊	上益城郡益城町小谷1812		第2次			
救援物資等の備蓄拠点 又は集積拠点	空港	拠点空港	235	阿蘇くまもと空港	上益城郡益城町小谷1802-2		第1次			
			236	熊本県総合防災航空センター	菊池郡菊陽町戸次1698		第1次			
		その他の空港	237	天草空港	天草市五和町城河原1-2080-5		第1次			
	ヘリポート	ヘリポート	238	熊本市水前寺競技場	熊本市中央区水前寺5-23-2		第2次			
			239	人吉市第一市民運動広場	人吉市上原田町1883		第2次			
			240	熊本県立水俣高等学校	水俣市洗切町11-1		第2次			
			241	八代市立第三中学校	八代市中北町3378-5		第2次			
			242	阿蘇市一の宮運動公園	阿蘇市一の宮町宮地4779		第2次			
			243	熊本県立宇土中学校・宇土高等学校	宇土市古城町63		第2次			
			244	宇土スポーツセンター総合グラウンド	宇土市花園町523-2		第2次			
			245	和水町総合グラウンド	玉名郡和水町原口1321		第2次			
			246	南関町農村広場	玉名郡南関町小原1857		第2次			
			247	長洲町総合スポーツセンター	玉名郡長洲町姫ヶ浦1		第2次			
			248	長洲港みなと憩い広場	玉名郡長洲町長洲3334		第2次			
			249	山鹿市鹿北体育センター	山鹿市鹿北町四丁1475		第2次			
			250	大津町民グラウンド	菊池郡大津町大津2035		第2次			
			251	菊陽町立菊陽中学校(校庭)	菊池郡菊陽町久保田2563		第2次			
			252	合志市立合志中学校(グラウンド)	合志市豊岡955		第2次			
			253	菊池市営泗水グラウンド	菊池市泗水町福本1704		第2次			
			254	阿蘇市阿蘇農村公園あびか	阿蘇市黒川656外		第2次			
			255	阿蘇市波野グラウンド	阿蘇市波野大字小園882		第2次			
			256	西原村民グラウンド	阿蘇郡西原村布田1506		第2次			
			257	熊本県立御船高等学校	上益城郡御船町木倉1253		第2次			
258	益城町民グラウンド	上益城郡益城町宮園302		第2次						

拠点種類	機関名	施設名	連番	名称	住所	備考	緊急輸送 道路区分	
救援物資等の備蓄拠点 又は集積拠点	ヘリポート	ヘリポート	259	陸上自衛隊大矢野原演習場 管理事務所	上益城郡山都町北中島2160		第2次	
			260	熊本県立鏡わかあゆ高等支援学校	八代市鏡町鏡村937		第2次	
			261	津奈木町総合運動公園	葦北郡津奈木町小津奈木2114-10		第2次	
			262	錦町総合グラウンド	球磨郡錦町一武1549-1		第2次	
			263	熊本県立球磨中央高等学校	球磨郡錦町西192		第2次	
			264	あさぎり町免田総合体育センター	球磨郡あさぎり町免田東1989-3		第2次	
			265	あさぎり町岡原総合運動公園(森園カントリーパーク)	球磨郡あさぎり町岡原南2236-13		第2次	
			266	上球磨消防組合消防本部グラウンド	球磨郡多良木町多良木3146-1	192番と同一箇所	第2次	
			267	あさぎり町深田高山総合運動公園	球磨郡あさぎり町深田東1308		第2次	
			268	天草市立牛深中学校	天草市牛深町1211-25		第2次	
			269	上天草社会福祉協議会(ボランティアセンター) 大矢野町支所	上天草市大矢野町中11582-1		第2次	
			270	河浦総合運動場	天草市河浦町白木河内175-21		第2次	
			271	グランメッセ熊本	上益城郡益城町福富1010	341番と同一箇所	第2次	
			272	荒尾市陸上競技場	荒尾市荒尾4051		第2次	
			273	南関町立南関中学校	玉名郡南関町小原2121		第2次	
			274	菊陽町光の森防災広場	菊池郡菊陽町光の森3-2-2		第2次	
	港湾・漁港	特定／重要港湾		275	三角港	宇城市三角町三角浦		第1次
				276	八代港	八代市港町		第1次
				277	熊本港	熊本市西区新港		第1次
		地方港湾(県管理)		278	長州港	玉名郡長洲町長洲		第2次
				279	河内港	熊本市西区河内町船津		第2次
				280	百貴港	熊本市西区小島下町		第2次
				281	田浦港	葦北郡芦北町田浦町		第2次
				282	佐敷港	葦北郡芦北町計石		第2次
				283	水俣港	水俣市月浦		第2次
				284	合津港	上天草市松島町合津7913-11		第1次
				285	大浦港	天草市有明町大浦		第1次
				286	姫戸港	上天草市姫戸町姫浦		第1次
				287	本渡港	天草市港町1		第1次
				288	大門港	天草市楠浦町422		第1次
				289	鬼池港	天草市五和町鬼池5090		第1次
				290	富岡港	天草郡苓北町富岡2711-47		第1次
				291	高浜港	天草市天草町高浜南		第1次
				292	牛深港	天草市牛深町2286-116		第1次
地方港湾(市管理)		293	天草港(中田港区)	天草市新和町中田		第1次		
		第3種漁港	294	牛深漁港	天草市牛深町		第2次	
		第2種漁港	295	宮田漁港	天草市倉岳町宮田		第2次	

拠点種類	機関名	施設名	連番	名称	住所	備考	緊急輸送 道路区分
救援物資等の備蓄拠点 又は集積拠点	港湾・漁港	第2種漁港	296	御所浦漁港(本郷地区)	天草市御所浦町御所浦3881-11		第2次
		第2種漁港	297	御所浦漁港(嵐口地区)	天草市御所浦町御所浦2895-14		第2次
		第1種漁港	298	大浦港元浦漁港	天草市御所浦町御所浦		第2次
	その他重要物流拠点	JRコンテナ貨物取扱駅 (トップリフター)	299	熊本駅(貨物)	熊本市西区春日3-15		第2次
			工業団地等	300	熊本トラックターミナル	熊本市東区小山3-2-50	
		301		熊本中核工業団地	菊池郡大津町高尾野272-48		第2次
		302		熊本総合団地(広崎)	上益城郡益城町広崎1592-25		第2次
		303		熊本木材工業団地(平山団地)	熊本市東区平山町2986-20		第2次
		製油所、油槽所	304	松橋中央工業団地	宇城市松橋町浦川内2388		第2次
			305	東西オイルターミナル 八代油槽所	八代市大島町5058		第2次
		自衛隊基地・駐屯地	306	ジャパンオイルネットワーク 八代油槽所	八代市大島町5057		第2次
			307	健軍駐屯地	熊本市東区東町1-1-1	231番と同一箇所	第2次
			308	北熊本駐屯地	熊本市北区八景水谷2-17-1	232番と同一箇所	第2次
			309	熊本駐屯地	熊本市東区東本町15-1		第2次
		災害時民間物資集積拠点	310	高遊原分屯地	上益城郡益城町小谷1812	234番と同一箇所	第2次
			311	ロジスティード九州株式会社 熊本出張所	上益城郡甲佐町白旗1877-1		第2次
	鉄道駅前広場等	中心都市駅広	312	熊本駅前	熊本市西区春日3-15	299番と同一箇所	第2次
		その他駅広	313	玉名駅前	玉名市中1046		第2次
			314	人吉駅前	人吉市中青井町326-1		第2次
			315	水俣駅前	水俣市桜井町1-1		第2次
			316	八代駅前	八代市萩原町1-1-1		第2次
			317	新玉名駅前	玉名市玉名1229-3		第2次
			318	新八代駅前	八代市上日置町4774-2		第2次
			319	新水俣駅前	水俣市初野305		第2次
			320	西熊本駅前	熊本市南区刈草1-1		第2次
			321	上熊本駅前	熊本市西区上熊本2-18		第2次
			322	南熊本駅前	熊本市中央区南熊本3-14		第2次
			323	水前寺駅前	熊本市中央区水前寺1-4		第2次
			324	光の森駅前	熊本市北区弓削4-18		第2次
			325	荒尾駅前	荒尾市万田1471-1		第2次
			326	宇土駅前	宇土市三拾町166		第2次
			327	御代志駅前	合志市御代志1693-1		第2次
			328	長洲駅前	玉名郡長洲町高浜1482		第2次
広域防災拠点 (備蓄基地)	広域防災拠点 (備蓄基地)	329	熊本県庁	熊本市中央区水前寺6-18-1	1,2,200,488,489番と同一箇所	第2次	
		330	熊本県宇城地域振興局	宇城市松橋町久具400-1	8,457,490番と同一箇所	第2次	
		331	熊本県鹿本地域振興局	山鹿市山鹿1026-3	6,459,492番と同一箇所	第2次	
		332	熊本県阿蘇地域振興局	阿蘇市一の宮町宮地2402	3,461,494番と同一箇所	第2次	

拠点種類	機関名	施設名	連番	名称	住所	備考	緊急輸送 道路区分
救援物資等の備蓄拠点 又は集積拠点	広域防災拠点 (備蓄基地)	広域防災拠点 (備蓄基地)	333	熊本県上益城地域振興局	上益城郡御船町辺田見396-1	462,495番と同一箇所	第2次
			334	熊本県球磨地域振興局	人吉市西間下町86-1	10,465,498番と同一箇所	第2次
			335	熊本県天草広域本部	天草市今釜新町3530	12,499番と同一箇所	第2次
			336	熊本県北広域本部	菊池市隈府1272-10	5,460,493番と同一箇所	第2次
			337	熊本県玉名地域振興局	玉名市岩崎1004-1	4,458,491番と同一箇所	第2次
			338	熊本県南広域本部	八代市西片町1660	9,463,496番と同一箇所	第2次
			339	熊本県芦北地域振興局	葦北郡芦北町芦北2670	11,497番と同一箇所	第2次
			340	熊本県精神保健福祉センター	熊本市東区月出3-1-120		第2次
			341	グランメッセ熊本	上益城郡益城町福富1010	271番と同一箇所	第2次
			広域防災活動拠点	342	熊本県消防学校	上益城郡益城町惣領2167	
	343	熊本県民総合運動公園		熊本市東区石原2-9-1	470番と同一箇所	第2次	
	344	南関IC		玉名郡南関町関町関外目		第2次	
	道路空間を活用した 防災拠点(IC・道の駅)	高速道路IC・SA・PA	345	菊水IC	玉名郡和水町原口		第2次
			346	植木IC	熊本市北区植木町亀甲		第2次
			347	熊本IC	熊本市東区御領7丁目		第2次
			348	益城熊本空港IC	上益城郡益城町広崎		第2次
			349	御船IC	上益城郡御船町高木		第2次
			350	松橋IC	宇城市松橋町浦川内		第2次
			351	八代IC	八代市川田町西		第2次
			352	人吉IC	人吉市鬼木町		第2次
			353	八代南IC	八代市平山新町		第2次
			354	日奈久IC	八代市日奈久新開町		第2次
			355	田浦IC	葦北郡芦北町田浦		第2次
			356	芦北IC	葦北郡芦北町花岡		第2次
			357	津奈木IC	葦北郡津奈木町千代		第2次
			358	水俣IC	水俣市ひばりヶ丘		第2次
			359	小池高山IC	上益城郡御船町高木		第2次
			360	上野吉無田IC	上益城郡御船町上野		第2次
			361	山都中島西IC	上益城郡山都町北中島		第2次
			362	山都中島東IC	上益城郡山都町北中島		第2次
			363	山都通潤橋IC	上益城郡山都町城平		第2次
			364	みすみIC	宇城市三角町三角浦		第2次
			365	登立IC	上天草市大矢野町登立		第2次
			366	合津IC	上天草市松島町合津		第2次
			367	知十IC	上天草市松島町今泉		第2次
			368	米の山IC	上天草市松島町今泉		第2次
			369	上津浦IC	天草市有明町上津浦		第2次

拠点種類	機関名	施設名	連番	名称	住所	備考	緊急輸送 道路区分	
救援物資等の備蓄拠点 又は集積拠点	道路空間を活用した 防災拠点(IC・道の駅)	高速道路IC・SA・PA	370	瀬戸IC	天草市志柿町		第2次	
			371	本渡港IC	天草市港町		第2次	
			372	阿蘇西IC	阿蘇市赤水		第2次	
			373	車帰IC	阿蘇市車帰		第2次	
			374	大津東IC	菊池郡大津町古城		第2次	
			375	大津IC	菊池郡大津町大津		第2次	
			376	花園IC	熊本市西区花園7丁目		第2次	
			377	和泉IC	熊本市北区和泉町		第2次	
			378	下碓川IC	熊本市北区下碓川町		第2次	
			379	宇城氷川SIC	八代郡氷川町高塚121-2		第2次	
			380	北熊本SIC	熊本市北区改寄町塚ノ本		第2次	
			381	城南SIC	熊本市南区城南町塚原		第2次	
			382	人吉球磨SIC	人吉市浪床町		第2次	
			383	北熊本SA 上り	熊本市北区改寄町1199		第2次	
			384	北熊本SA 下り	熊本市北区改寄町1563		第2次	
			385	宮原SA 上り	八代郡氷川町早尾683		第2次	
			386	宮原SA 下り	八代郡氷川町早尾1051		第2次	
			387	山江SA 上り	球磨郡山江村山田2480-17		第2次	
			388	山江SA 下り	球磨郡山江村山田2600		第2次	
			389	玉名PA 上り	玉名郡南関町下坂下2913		第2次	
			390	玉名PA 下り	玉名郡南関町下坂下1635-1		第2次	
			391	託麻PA上り	熊本市東区戸島西5-11-10		第2次	
			392	託麻PA下り	熊本市東区戸島西5-11		第2次	
			393	緑川PA 上り	熊本市南区城南町出水1167-3		第2次	
			394	緑川PA下り	上益城郡甲佐町府領1026-1		第2次	
			395	坂本PA 上り	八代市坂本町中谷い9119-2		第2次	
			396	坂本PA 下り	八代市坂本町中谷い10767		第2次	
			道の駅	397	道の駅 小国ゆうステーション	阿蘇郡小国町宮原1754-17		第2次
				398	道の駅 波野	阿蘇市波野小地野1602		第2次
				399	道の駅 旭志	菊池市旭志川辺1886		第2次
		400		道の駅 大津	菊池郡大津町引水759		第2次	
		401		道の駅 坂本	八代市坂本町荒瀬1239-1		第2次	
		402		道の駅 不知火	宇城市不知火町永尾1910-1		第2次	
		403		道の駅 有明	天草市有明町上津浦1955		第2次	
		404		道の駅 鹿北	山鹿市鹿北町岩野4186-130		第2次	
		405		道の駅 七城メロンドーム	菊池市七城町岡田306		第2次	
406	道の駅 泗水	菊池市泗水町豊水3393			第2次			

拠点種類	機関名	施設名	連番	名称	住所	備考	緊急輸送 道路区分
救援物資等の備蓄拠点 又は集積拠点	道路空間を活用した 防災拠点(IC・道の駅)	道の駅	407	道の駅 きくすい	玉名郡和水町江田455		第2次
			408	道の駅 清和文楽邑	上益城郡山都町大平152		第2次
			409	道の駅 通潤橋	上益城郡山都町城平660		第2次
			410	道の駅 竜北	八代郡氷川町大野875-3		第2次
			411	道の駅 錦	球磨郡錦町一武1544-1		第2次
			412	道の駅 たのうら	葦北郡芦北町田浦657		第2次
			413	道の駅 子守唄の里五木	球磨郡五木村甲2672-54		第2次
			414	道の駅 宇土マリーナ	宇土市下網田町3084-1		第2次
			415	道の駅 阿蘇	阿蘇市黒川1440-1		第2次
			416	道の駅 みなまた	水俣市月浦54-162		第2次
			417	道の駅 うき	宇城市松橋町久具757-3		第2次
			418	道の駅 美里「佐侯の湯」	下益城郡美里町佐侯705		第2次
			419	道の駅 そよ風パーク	上益城郡山都町今297		第2次
			420	道の駅 大野温泉	葦北郡芦北町天月1000		第2次
			421	道の駅 あそ望の郷くぎの	阿蘇郡南阿蘇村久石2807		第2次
			422	道の駅 人吉	人吉市赤池原町1425-1	473番と同一箇所	第2次
			423	道の駅 水辺ブラザかもと	山鹿市鹿本町梶屋1257		第2次
			424	道の駅 すいかの里植木	熊本市北区植木町岩野160-1		第2次
			425	道の駅 東陽	八代市東陽町南1051-1		第2次
			426	道の駅 上天草さんぱーる	上天草市大矢野町中11582-24		第2次
			427	道の駅 天草市イルカセンター	天草市五和町二江4689-20		第2次
			428	道の駅 崎津	天草市河浦町崎津1117-10		第2次
			429	道の駅 宮地岳かかしの里	天草市宮地岳町5516-2		第2次
			430	道の駅 うしぶか海彩館	天草市牛深町2286-116		第2次
			431	道の駅 芦北でこぼん	葦北郡芦北町佐敷443		第2次
			災害医療拠点	災害拠点病院等 (保健所含む)	災害拠点病院等	432	熊本大学病院
433	熊本地域医療センター	熊本市中央区本荘5-16-10					第1次
434	熊本市民病院	熊本市東区東町4-1-60					第1次
435	熊本赤十字病院	熊本市東区長嶺南2-1-1				229,455番と同一箇所	第1次
436	熊本中央病院	熊本市南区田井島1-5-1					第1次
437	くまもと森都総合病院	熊本市中央区大江3-2-65					第1次
438	国立病院機構 熊本医療センター	熊本市中央区二の丸1-5				150番と同一箇所	第1次
439	熊本労災病院	八代市竹原町1670					第1次
440	地域医療機能推進機構 熊本総合病院	八代市通町10-10					第1次
441	国保水俣市立総合医療センター	水俣市天神町1-2-1					第1次
442	地域医療機能推進機構 人吉医療センター	人吉市老神町35					第1次
443	上天草市立上天草総合病院	上天草市龍ヶ岳町高戸1419-19					第1次

拠点種類	機関名	施設名	連番	名称	住所	備考	緊急輸送 道路区分
災害医療拠点	災害拠点病院等 (保健所含む)	災害拠点病院等	444	地域医療機能推進機構 天草中央総合病院	天草市東町101		第1次
			445	済生会熊本病院	熊本市南区近見5-3-1		第1次
			446	宇城総合病院	宇城市松橋町久具691		第1次
			447	くまもと県北病院	玉名市玉名550		第1次
			448	山鹿市民医療センター	山鹿市山鹿511		第1次
			449	川口病院	菊池市隈府823-1		第1次
			450	阿蘇医療センター	阿蘇市黒川1266		第1次
			451	矢部広域病院	上益城郡山都町下馬尾204		第1次
			452	荒尾市立有明医療センター	荒尾市荒尾2600		第1次
			453	球磨郡公立多良木病院	球磨郡多良木町多良木4210		第1次
		454	熊本セントラル病院	菊池郡菊陽町原水2921		第1次	
		日本赤十字社	455	熊本県赤十字血液センター	熊本市東区長嶺南2-1-1	229.435番と同一箇所	第2次
		保健所	456	熊本市保健所	熊本市中央区大江5-1-1		第2次
			457	宇城保健所	宇城市松橋町久具400-1	8,330,490番と同一箇所	第2次
			458	有明保健所	玉名市岩崎1004-1	4,337,491番と同一箇所	第2次
			459	山鹿保健所	山鹿市山鹿1026-3	6,331,492番と同一箇所	第2次
			460	菊池保健所	菊池市隈府1272-10	5,336,493番と同一箇所	第2次
			461	阿蘇保健所	阿蘇市一の宮町宮地2402	3,332,494番と同一箇所	第2次
			462	御船保健所	上益城郡御船町辺田見396-1	333,495番と同一箇所	第2次
			463	八代保健所	八代市西片町1660	9,338,496番と同一箇所	第2次
			464	水俣保健所	水俣市八幡町3-2-7		第2次
			465	人吉保健所	人吉市西間下町86-1	10,334,498番と同一箇所	第2次
			466	天草保健所	天草市今釜新町3530		第2次
広域避難地	広域避難地		広域避難地	467	熊本城公園	熊本市中央区本丸1	
		468		水前寺江津湖公園	熊本市東区広木町10-935-1		第2次
		469		水前寺運動公園	熊本市中央区水前寺5-23		第2次
		470		熊本県民総合運動公園	熊本市東区石原2-9-1	343番と同一箇所	第2次
		471		熊本県営八代運動公園	八代市新港町4-1		第2次
		472		村山公園	人吉市瓦屋町1534		第2次
		473		人吉クラフトパーク石野公園	人吉市赤池原町1425-1	422番と同一箇所	第2次
		474		人吉ループ公園	人吉市大畑町		第2次
		475		蛇ヶ谷公園	玉名市立願寺1598-1		第2次
		476		桃田運動公園	玉名市大倉1144		第2次
		477		広瀬公園	天草市本渡町広瀬587-2		第2次
		478		熊本市立城東小学校	熊本市中央区千葉城町5-1		第2次
		479		熊本市立藤園中学校	熊本市中央区千葉城町5-2		第2次
		480		二の丸公園	熊本市中央区二の丸2-1		第2次



拠点種類	機関名	施設名	連番	名称	住所	備考	緊急輸送 道路区分	
広域避難地	広域避難地	広域避難地	481	熊本城	熊本市中央区本丸1-1		第2次	
			482	子飼橋上流右岸(上河原)	熊本市中央区黒髪2		第2次	
			483	熊本市立白川中学校	熊本市中央区大江3-1-12		第2次	
			484	代継橋下流左右岸	熊本市中央区本荘3・5		第2次	
			485	長六橋上下流左岸	熊本市中央区迎町1・本荘5		第2次	
			486	白川橋上下流左岸	熊本市中央区本山2・3		第2次	
			487	菊陽町総合体育館	菊池郡菊陽町原水5352-3		第2次	
災害対策拠点	災害対策本部	災害対策本部	488	熊本県庁	熊本市中央区水前寺6-18-1	1,2,200,329,489番と同一箇所	第1次	
		地方災害対策本部	489	熊本地方災害対策本部 (県央広域本部土木部(熊本土木事務所内))	熊本市中央区水前寺6-18-1	1,2,200,329,488番と同一箇所	第1次	
			490	宇城地方災害対策本部(宇城地域振興局内)	宇城市松橋町久具400-1	8,330,457番と同一箇所	第1次	
			491	玉名地方災害対策本部(玉名地域振興局内)	玉名市岩崎1004-1	4,337,458番と同一箇所	第1次	
			492	鹿本地方災害対策本部(鹿本地域振興局内)	山鹿市山鹿1026-3	6,331,459番と同一箇所	第1次	
			493	菊池地方災害対策本部(県北広域本部内)	菊池市隈府1272-10	5,336,460番と同一箇所	第1次	
			494	阿蘇地方災害対策本部(阿蘇地域振興局内)	阿蘇市一の宮町宮地2402	3,332,461番と同一箇所	第1次	
			495	上益城地方災害対策本部(上益城地域振興局内)	上益城郡御船町辺田見396-1	333,462番と同一箇所	第1次	
			496	八代地方災害対策本部(県南広域本部内)	八代市西片町1660	9,338,463番と同一箇所	第1次	
			497	芦北地方災害対策本部(芦北地域振興局内)	葦北郡芦北町芦北2670	11,339番と同一箇所	第1次	
			498	球磨地方災害対策本部(球磨地域振興局内)	人吉市西間下町86-1	10,334,465番と同一箇所	第1次	
			499	天草地方災害対策本部(天草広域本部内)	天草市今釜新町3530	12,335番と同一箇所	第1次	
			災害対策本部(市町村)	500	熊本市上下水道局	熊本市中央区水前寺6-2-45		第2次
				501	熊本市立植木病院	熊本市北区植木町岩野285-29		第2次
				502	熊本城ホール	熊本市中央区桜町3-40		第2次
				503	熊本市民会館	熊本市中央区桜町1-3		第2次
				504	熊本市交通局	熊本市中央区大江5-1-40		第1次

■ 一次緊急輸送道路一覧表

連番	整理番号	路線名	接続路線		延長(km)	道路管理者
			起点	終点		
1	1	九州縦貫自動車道鹿児島線	玉名郡南関町関外目(福岡県境)	玉名郡南関町関外目(南関IC)	1.3	ネクスコ西日本
2	1	九州縦貫自動車道鹿児島線	玉名郡南関町関外目(南関IC)	玉名郡和水町原口(菊水IC)	11.6	ネクスコ西日本
3	1	九州縦貫自動車道鹿児島線	玉名郡和水町原口(菊水IC)	熊本市北区植木町亀甲(植木IC)	10.7	ネクスコ西日本
4	1	九州縦貫自動車道鹿児島線	熊本市北区植木町亀甲(植木IC)	熊本市東区御領7丁目(熊本IC)	13.9	ネクスコ西日本
5	1	九州縦貫自動車道鹿児島線	熊本市東区御領7丁目(熊本IC)	上益城郡益城町広崎(益城熊本空港IC)	5.2	ネクスコ西日本
6	1	九州縦貫自動車道鹿児島線	上益城郡益城町広崎(益城熊本空港IC)	上益城郡御船町高木(御船IC)	6.7	ネクスコ西日本
7	1	九州縦貫自動車道鹿児島線	上益城郡御船町高木(御船IC)	宇城市松橋町浦川内(松橋IC)	12.0	ネクスコ西日本
8	1	九州縦貫自動車道鹿児島線	宇城市松橋町浦川内(松橋IC)	八代郡水川町高塚(宇城水川SIC)	8.8	ネクスコ西日本
9	1	九州縦貫自動車道鹿児島線	八代郡水川町高塚(宇城水川SIC)	八代市川田町西(八代IC)	9.6	ネクスコ西日本
10	1	九州縦貫自動車道鹿児島線	八代市川田町西(八代IC)	八代市上片町(八代JCT)	0.9	ネクスコ西日本
11	1	九州縦貫自動車道鹿児島線	八代市上片町(八代JCT)	人吉市鬼木町(人吉IC)	37.6	ネクスコ西日本
12	1	九州縦貫自動車道鹿児島線	人吉市鬼木町(人吉IC)	人吉市大畑麓町(宮崎県境)	16.4	ネクスコ西日本
		九州縦貫自動車道鹿児島線	玉名郡南関町関外目(福岡県境)	人吉市大畑麓町(宮崎県境)	134.7	
13	2	1 国道3号	山鹿市鹿北町岩野(福岡県境)	山鹿市鹿北町岩野((主)菊池鹿北線との交差点)	4.2	国土交通省
14	2	2 国道3号	山鹿市鹿北町岩野((主)菊池鹿北線との交差点)	山鹿市西上町(国道443号との交差点)	11.2	国土交通省
15	2	3 国道3号	山鹿市西上町(国道443号との交差点)	山鹿市中央通(国道325号との交差点)	0.6	国土交通省
16	2	4 国道3号	山鹿市中央通(国道325号との交差点)	山鹿市南島((主)山鹿植木線との交差点)	1.3	国土交通省
17	2	5 国道3号	山鹿市南島((主)山鹿植木線との交差点)	熊本市北区植木町亀甲(植木IC)	9.5	国土交通省
18	2	6 国道3号	熊本市北区植木町亀甲(植木IC)	熊本市北区植木町舞尾(国道208号との交差点)	4.0	国土交通省
19	2	7 国道3号	熊本市北区植木町舞尾(国道208号との交差点)	熊本市北区四方寄町(国道3号(熊本北バイパス)との交差点)	4.6	国土交通省
20	2	8 国道3号	熊本市北区四方寄町(国道3号(熊本北バイパス)との交差点)	熊本市北区山室(国道387号との交差点)	1.8	国土交通省
21	2	9 国道3号	熊本市北区山室(国道387号との交差点)	熊本市中央区南千反畑町((主)熊本玉名線との交差点)	4.5	国土交通省
22	2	10 国道3号	熊本市中央区南千反畑町((主)熊本玉名線との交差点)	熊本市中央区水道町((主)熊本高森線との交差点)	0.7	国土交通省
23	2	11 国道3号	熊本市中央区水道町((主)熊本高森線との交差点)	熊本市中央区紺屋今町(国道266号との交差点)	1.0	国土交通省
24	2	12 国道3号	熊本市中央区紺屋今町(国道266号との交差点)	熊本市中央区紺屋今町((市)紺屋今町花畑第1号線)	0.3	国土交通省
25	2	13 国道3号	熊本市中央区紺屋今町((市)紺屋今町花畑第1号線)	熊本市中央区迎町((主)熊本停車場線との交差点)	0.6	国土交通省
26	2	14 国道3号	熊本市中央区迎町((主)熊本停車場線との交差点)	熊本市中央区世安町((市)二本木2丁目新大江1丁目第1号線との交差点)	1.0	国土交通省
27	2	15 国道3号	熊本市中央区世安町((市)二本木2丁目新大江1丁目第1号線との交差点)	熊本市南区平田((市)野中3丁目目迎5丁目第1号線との交差点)	1.5	国土交通省
28	2	16 国道3号	熊本市南区平田((市)野中3丁目目迎5丁目第1号線との交差点)	熊本市南区近見(国道57号との交差点)	1.0	国土交通省
29	2	17 国道3号	熊本市南区近見(国道57号との交差点)	宇土市新松原町(国道57号との交差点)	8.6	国土交通省
30	2	18 国道3号	宇土市新松原町(国道57号との交差点)	宇城市松橋町曲野(国道266号との交差点)	4.4	国土交通省
31	2	19 国道3号	宇城市松橋町曲野(国道266号との交差点)	宇城市松橋町久具(国道218号との交差点)	1.1	国土交通省
32	2	20 国道3号	宇城市松橋町久具(国道218号との交差点)	八代郡水川町宮原((一)鏡宮原線との交差点)	11.2	国土交通省
33	2	21 国道3号	八代郡水川町宮原((一)鏡宮原線との交差点)	八代市川田町西(八代IC)	6.3	国土交通省
34	2	22 国道3号	八代市川田町西(八代IC)	八代市東片町((一)八代港線との交差点)	0.2	国土交通省
35	2	23 国道3号	八代市東片町((一)八代港線との交差点)	八代市萩原町(国道219号との交差点)	2.4	国土交通省
36	2	24 国道3号	八代市萩原町(国道219号との交差点)	八代市旭中央通((主)八代鏡宇土線との交差点)	1.2	国土交通省
37	2	25 国道3号	八代市旭中央通((主)八代鏡宇土線との交差点)	八代市平山新町(国道3号(八代日奈久道路)(八代南IC))	5.1	国土交通省
38	2	26 国道3号	八代市平山新町(国道3号(八代日奈久道路)(八代南IC))	八代市敷川内町((主)八代鏡線との交差点)	0.1	国土交通省
39	2	27 国道3号	八代市敷川内町((主)八代鏡線との交差点)	八代市日奈久新開町(国道3号(八代日奈久道路)(日奈久IC))	4.8	国土交通省
40	2	28 国道3号	八代市日奈久新開町(国道3号(八代日奈久道路)(日奈久IC))	葦北郡芦北町田浦(国道3号(日奈久芦北道路)(田浦IC))	10.8	国土交通省
41	2	29 国道3号	葦北郡芦北町田浦(国道3号(日奈久芦北道路)(田浦IC))	葦北郡芦北町海浦((主)水俣田浦線との交差点)	5.3	国土交通省
42	2	30 国道3号	葦北郡芦北町海浦((主)水俣田浦線との交差点)	葦北郡芦北町花岡((主)芦北球磨線との交差点)	3.2	国土交通省
43	2	31 国道3号	葦北郡芦北町花岡((主)芦北球磨線との交差点)	葦北郡芦北町芦北((主)水俣田浦線との交差点)	0.8	国土交通省
44	2	32 国道3号	葦北郡芦北町芦北((主)水俣田浦線との交差点)	水俣市長野(国道268号との交差点)	17.9	国土交通省
45	2	33 国道3号	水俣市長野(国道268号との交差点)	水俣市袋(鹿児島県境)	9.5	国土交通省
		国道3号	山鹿市鹿北町岩野(福岡県境)	水俣市袋(鹿児島県境)	140.7	
46	3	1 国道57号	阿蘇市波野小園(大分県境)	阿蘇市波野小地野((主)高森波野線との交差点)	2.6	国土交通省

連番	整理番号	路線名	接続路線		延長(km)	道路管理者
			起点	終点		
47	3	2 国道57号	阿蘇市波野小地野(主)高森波野線との交差点	阿蘇市波野小地野(主)南小国波野線との交差点	1.9	国土交通省
48	3	3 国道57号	阿蘇市波野小地野(主)南小国波野線との交差点	阿蘇市一の宮町坂梨(国道265号との交差点)	9.1	国土交通省
49	3	4 国道57号	阿蘇市一の宮町坂梨(国道265号との交差点)	阿蘇市一の宮町宮地(主)別府一の宮線との交差点	2.0	国土交通省
50	3	5 国道57号	阿蘇市一の宮町宮地(主)別府一の宮線との交差点	阿蘇市黒川(国道212号との交差点)	3.2	国土交通省
51	3	6 国道57号	阿蘇市黒川(国道212号との交差点)	阿蘇市赤水(主)菊池赤水線との交差点	9.5	国土交通省
52	3	7 国道57号	阿蘇市赤水(主)菊池赤水線との交差点	阿蘇郡南阿蘇村立野(国道325号との交差点)	3.7	国土交通省
53	3	8 国道57号	阿蘇郡南阿蘇村立野(国道325号との交差点)	菊池郡大津町室(国道325号との交差点)	13.0	国土交通省
54	3	9 国道57号	菊池郡大津町室(国道325号との交差点)	菊池郡菊陽町津久礼((一)辛川鹿本線との交差点)	6.3	国土交通省
55	3	10 国道57号	菊池郡菊陽町津久礼((一)辛川鹿本線との交差点)	熊本市東区御領7丁目(熊本IC)	3.5	国土交通省
56	3	11 国道57号	熊本市東区御領7丁目(熊本IC)	熊本市東区御領((一)小池竜田線との交差点)	0.4	国土交通省
57	3	12 国道57号	熊本市東区御領((一)小池竜田線との交差点)	熊本市東区新南部6丁目(国道3号(熊本北バイパス)との交差点)	2.5	国土交通省
58	3	13 国道57号	熊本市東区新南部6丁目(国道3号(熊本北バイパス)との交差点)	熊本市中央区帯山4丁目((一)熊本空港線との交差点)	1.0	国土交通省
59	3	14 国道57号	熊本市中央区帯山4丁目((一)熊本空港線との交差点)	熊本市中央区水上前寺1丁目((一)戸島熊本線との交差点)	1.0	国土交通省
60	3	15 国道57号	熊本市中央区水上前寺1丁目((一)戸島熊本線との交差点)	熊本市中央区神水2丁目(主)熊本益城大津線との交差点	1.1	国土交通省
61	3	16 国道57号	熊本市中央区神水2丁目(主)熊本益城大津線との交差点)	熊本市中央区神水1丁目(主)熊本高森線との交差点)	0.5	国土交通省
62	3	17 国道57号	熊本市中央区神水1丁目(主)熊本高森線との交差点)	熊本市南区田井島2丁目(国道266号との交差点)	2.7	国土交通省
63	3	18 国道57号	熊本市南区田井島2丁目(国道266号との交差点)	熊本市南区近見(国道3号との交差点)	3.4	国土交通省
64	3	19 国道57号	宇土市新松原町(国道3号との交差点)	宇土市馬之瀬町(国道501号との交差点)	2.1	国土交通省
65	3	20 国道57号	宇土市馬之瀬町(国道501号との交差点)	宇城市三角町三角浦(国道266号との交差点)	25.3	国土交通省
66	3	21 国道57号	宇城市三角町三角浦(国道266号との交差点)	宇城市三角町三角浦((市)住吉熊本線との交差点)	0.8	国土交通省
		国道57号	阿蘇市波野小園(大分県境)	宇城市三角町三角浦((市)住吉熊本線との交差点)	95.6	
67	4	1 国道208号	熊本市北区植木町植木(国道3号との交差点)	熊本市北区植木町舞尾(国道3号(植木バイパス)との交差点)	1.1	国土交通省
68	4	2 国道208号	熊本市北区植木町舞尾(国道3号(植木バイパス)との交差点)	熊本市北区植木町鞍掛(主)山鹿植木線との交差点)	5.2	国土交通省
69	4	3 国道208号	熊本市北区植木町鞍掛(主)山鹿植木線との交差点)	玉名市寺田(国道208号(玉名バイパス)との交差点)	5.4	国土交通省
70	4	4 国道208号	玉名市岱明町開田(国道208号(玉名バイパス)との交差点)	荒尾市野原(主)荒尾長洲線(新道)との交差点)	4.7	国土交通省
71	4	5 国道208号	荒尾市野原(主)荒尾長洲線(新道)との交差点)	荒尾市宮内((一)平山荒尾線との交差点)	5.3	国土交通省
72	4	6 国道208号	荒尾市宮内((一)平山荒尾線との交差点)	荒尾市原万田(福岡県境)	2.6	国土交通省
		国道208号	熊本市北区植木町植木(国道3号との交差点)	荒尾市原万田(福岡県境)	24.3	
73	5	1 国道212号	阿蘇郡小国町杖立(大分県境)	阿蘇郡小国町宮原(国道387号との交差点)	8.4	熊本県
74	5	2 国道212号	阿蘇郡小国町宮原(国道387号との交差点)	阿蘇市小倉(主)天瀬阿蘇線との交差点)	13.4	熊本県
75	5	3 国道212号	阿蘇市小倉(主)天瀬阿蘇線との交差点)	阿蘇市小倉(主)天瀬阿蘇線との交差点)	0.5	熊本県
		国道212号	阿蘇郡小国町杖立(大分県境)	阿蘇市小倉(主)天瀬阿蘇線との交差点)	22.3	
76	6	1 国道218号	宇城市松橋町久具(国道3号との交差点)	宇城市松橋町浦川内(松橋IC)	1.0	熊本県
77	6	2 国道218号	宇城市松橋町浦川内(松橋IC)	下益城郡美里町小筵(国道443号との交差点)	10.8	熊本県
78	6	3 国道218号	下益城郡美里町小筵(国道443号との交差点)	下益城郡美里町佐俣(国道443号との交差点)	0.9	熊本県
79	6	4 国道218号	下益城郡美里町佐俣(国道443号との交差点)	下益城郡美里町三和(国道445号との交差点)	5.6	熊本県
80	6	5 国道218号	下益城郡美里町三和(国道445号との交差点)	上益城郡山都町上寺(国道445号との交差点)	15.8	熊本県
81	6	6 国道218号	上益城郡山都町上寺(国道445号との交差点)	上益城郡山都町滝上(国道265号との交差点)	18.8	熊本県
82	6	7 国道218号	上益城郡山都町滝上(国道265号との交差点)	上益城郡山都町馬見原(国道265号との交差点)	0.8	熊本県
83	6	8 国道218号	上益城郡山都町馬見原(国道265号との交差点)	上益城郡山都町長崎(宮崎県境)	2.9	熊本県
		国道218号	宇城市松橋町久具(国道3号との交差点)	上益城郡山都町長崎(宮崎県境)	56.6	
84	7	1 国道219号	八代市萩原町(国道3号との交差点)	球磨郡球磨村神瀬(主)芦北球磨線との交差点)	33.6	熊本県
85	7	2 国道219号	球磨郡球磨村神瀬(主)芦北球磨線との交差点)	人吉市下薩摩瀬町(国道445号との交差点)	17.7	熊本県
86	7	3 国道219号	人吉市下薩摩瀬町(国道445号との交差点)	人吉市西間上町(国道267号との交差点)	3.4	熊本県
87	7	4 国道219号	人吉市西間上町(国道267号との交差点)	球磨郡錦町西(国道221号との交差点)	3.2	熊本県
88	7	5 国道219号	球磨郡錦町西(国道221号との交差点)	球磨郡錦町一武(主)錦湯前線との交差点)	4.4	熊本県
89	7	6 国道219号	球磨郡錦町一武(主)錦湯前線との交差点)	球磨郡あさぎり町免田東(主)多良木相良線との交差点)	6.5	熊本県
90	7	7 国道219号	球磨郡あさぎり町免田東(主)多良木相良線との交差点)	球磨郡あさぎり町免田東(主)多良木相良線との交差点)	0.4	熊本県
91	7	8 国道219号	球磨郡あさぎり町免田東(主)多良木相良線との交差点)	球磨郡湯前町(国道388号との交差点)	10.2	熊本県
92	7	9 国道219号	球磨郡湯前町(国道388号との交差点)	球磨郡湯前町上猪(宮崎県境)	8.6	熊本県

連番	整理番号	路線名	接続路線		延長(km)	道路管理者
			起点	終点		
		国道219号	八代市萩原町(国道3号との交差点)	球磨郡湯前町上猪(宮崎県境)	88.0	
93	8	1 国道221号	球磨郡錦町西(国道219号との交差点)	人吉市段塔町(宮崎県境)	13.8	熊本県
		国道221号	球磨郡錦町西(国道219号との交差点)	人吉市段塔町(宮崎県境)	13.8	
94	9	1 国道266号	天草市牛深町(市道との交差点)	天草市久玉町(主)本渡牛深線との交差点	3.4	熊本県
95	9	2 国道266号	天草市久玉町(主)本渡牛深線との交差点	天草市河浦町白木河内(国道389号との交差点)	13.4	熊本県
96	9	3 国道266号	天草市河浦町白木河内(国道389号との交差点)	天草市栢宇土町(主)本渡下田線(旧有料道路)との交差点	16.2	熊本県
97	9	4 国道266号	天草市栢宇土町(主)本渡下田線(旧有料道路)との交差点	天草市亀場町亀川(国道324号との交差点)	9.6	熊本県
98	9	5 国道266号	天草市亀場町亀川(国道324号との交差点)	天草市志柿町(国道324号との交差点)	0.9	熊本県
99	9	6 国道266号	天草市志柿町(国道324号との交差点)	天草市栖本町馬場(主)松島馬場線との交差点	8.5	熊本県
100	9	7 国道266号	天草市栖本町馬場(主)松島馬場線との交差点	上天草市松島町合津(国道324号との交差点)	43.4	熊本県
101	9	8 国道266号	上天草市松島町合津(国道324号との交差点)	上天草市松島町合津(国道324号(松島有料道路)との交差点)	1.1	熊本県
102	9	9 国道266号	上天草市松島町合津(国道324号(松島有料道路)との交差点)	宇城市三角町三角浦(国道57号との交差点)	15.6	熊本県
103	9	10 国道266号	宇城市三角町三角浦(国道57号との交差点)	宇城市不知火町高良(一)八代不知火線との交差点	22.4	熊本県
104	9	11 国道266号	宇城市不知火町高良(一)八代不知火線との交差点	宇城市松橋町松橋(主)八代鏡宇土線との交差点	1.1	熊本県
105	9	12 国道266号	宇城市松橋町松橋(主)八代鏡宇土線との交差点	宇城市松橋町曲野(国道3号との交差点)	2.0	熊本県
106	9	13 国道266号	宇城市松橋町曲野(国道3号との交差点)	上益城郡嘉島町鯨(国道445号との交差点)	12.0	熊本県
107	9	14 国道266号	上益城郡嘉島町鯨(国道445号との交差点)	熊本市南区田井島2丁目(国道57号との交差点)	2.6	熊本県、熊本市
108	9	15 国道266号	熊本市南区田井島2丁目(国道57号との交差点)	熊本市南区平田(市)野中3丁目田迎5丁目第1号線との交差点	1.3	熊本市
109	9	16 国道266号	熊本市南区平田(市)野中3丁目田迎5丁目第1号線との交差点	熊本市中央区世安町(市)二本木2丁目新大江1丁目第1号線との交差点	1.3	熊本市
110	9	17 国道266号	熊本市中央区世安町(市)二本木2丁目新大江1丁目第1号線との交差点	熊本市中央区南熊本2丁目(一)熊本浜線との交差点	0.3	熊本市
111	9	18 国道266号	熊本市中央区南熊本2丁目(一)熊本浜線との交差点	熊本市中央区帯山4丁目(市)本荘5丁目帯山9丁目第1号線との交差点	0.7	熊本市
112	9	19 国道266号	熊本市中央区帯山4丁目(市)本荘5丁目帯山9丁目第1号線との交差点)	熊本市本荘5丁目(国道3号との交差点)	0.4	熊本市
		国道266号	天草市牛深町(市道との交差点)	熊本市本荘5丁目(国道3号との交差点)	156.2	
113	10	1 国道268号	水俣市長野(国道3号との交差点)	水俣市越小場(鹿児島県境)	15.4	熊本県
		国道268号	水俣市長野(国道3号との交差点)	水俣市越小場(鹿児島県境)	15.4	
114	11	1 国道324号	天草郡苓北町富岡(町道との交差点)	天草郡苓北町富岡(国道389号との交差点)	2.0	熊本県
115	11	2 国道324号	天草郡苓北町富岡(国道389号との交差点)	天草市五和町二江(主)本渡五和線との交差点)	10.7	熊本県
116	11	3 国道324号	天草市五和町二江(主)本渡五和線との交差点)	天草市港町(主)本渡下田線との交差点)	16.2	熊本県
117	11	4 国道324号	天草市港町(主)本渡下田線との交差点)	天草市亀場町亀川(国道266号との交差点)	1.4	熊本県
118	11	5 国道324号	天草市志柿町(国道266号との交差点)	天草市有明町上津浦(国道324号との交差点)	12.1	熊本県
119	11	6 国道324号	天草市有明町上津浦(国道324号との交差点)	上天草市松島町合津(国道324号との交差点)	12.6	熊本県
120	11	7 国道324号	上天草市松島町合津(国道324号との交差点)	上天草市松島町今泉(主)松島馬場線との交差点)	2.1	熊本県
121	11	8 国道324号	上天草市松島町今泉(主)松島馬場線との交差点)	上天草市松島町合津(国道266号との交差点)	3.2	熊本県
		国道324号	天草郡苓北町富岡(町道との交差点)	上天草市松島町合津(国道266号との交差点)	60.3	
122	12	1 国道325号	山鹿市中央通(国道3号との交差点)	山鹿市鹿本町来民(主)日田鹿本線との交差点)	6.0	熊本県
123	12	2 国道325号	山鹿市鹿本町来民(主)日田鹿本線との交差点)	菊池市北原(国道387号との交差点)	6.8	熊本県
124	12	3 国道325号	菊池市北原(国道387号との交差点)	菊池市隈府(国道387号との交差点)	0.4	熊本県
125	12	4 国道325号	菊池市隈府(国道387号との交差点)	菊池郡大津町杉水(主)熊本大津線との交差点)	8.6	熊本県
126	12	5 国道325号	菊池郡大津町杉水(主)熊本大津線との交差点)	菊池郡大津町室(主)大津植木線(現道)との交差点)	3.1	熊本県
127	12	6 国道325号	菊池郡大津町室(主)大津植木線(現道)との交差点)	菊池郡大津町室(主)大津植木線(現道)との交差点)	0.9	熊本県
128	12	7 国道325号	菊池郡大津町室(主)大津植木線(現道)との交差点)	菊池郡大津町室(国道57号との交差点)	0.4	熊本県
129	12	8 国道325号	阿蘇郡南阿蘇村立野(国道57号との交差点)	阿蘇郡高森町高森(国道265号との交差点)	16.6	熊本県
130	12	9 国道325号	上益城郡山都町柳(国道265号との交差点)	阿蘇郡高森町永野原(宮崎県境)	13.7	熊本県
		国道325号	山鹿市中央通(国道3号との交差点)	阿蘇郡高森町永野原(宮崎県境)	56.5	
131	13	1 国道387号	菊池市重味(主)阿蘇公園菊池線との交差点)	菊池市隈府東正観寺(主)菊池赤水線との交差点)	10.2	熊本県
132	13	2 国道387号	菊池市隈府東正観寺(主)菊池赤水線との交差点)	菊池市隈府(国道325号との交差点)	1.0	熊本県
133	13	3 国道387号	菊池市北原(国道325号との交差点)	合志市合生(主)大津植木線(現道)との交差点)	9.3	熊本県
134	13	4 国道387号	合志市合生(主)大津植木線(現道)との交差点)	熊本市北区鶴羽田(国道3号(熊本北バイパス)との交差点)	6.5	熊本県、熊本市
135	13	5 国道387号	熊本市北区鶴羽田(国道3号(熊本北バイパス)との交差点)	熊本市北区山室(国道3号との交差点)	1.9	熊本市
		国道387号	菊池市重味(主)阿蘇公園菊池線との交差点)	熊本市北区山室(国道3号との交差点)	28.9	

連番	整理番号	路線名	接続路線		延長(km)	道路管理者
			起点	終点		
136	14	1 国道389号	荒尾市四ツ山町(福岡県境)	荒尾市荒尾((一)大牟田荒尾線との交差点)	2.9	熊本県
137	14	2 国道389号	荒尾市荒尾((一)大牟田荒尾線との交差点)	玉名郡長洲町長洲(国道501号との交差点)	5.9	熊本県
138	14	3 国道389号	玉名郡長洲町長洲(国道389号との交差点)	玉名郡長洲町長洲(国道501号との交差点)	0.5	熊本県
139	14	4 国道389号	天草郡苓北町富岡(国道324号との交差点)	天草市天草町下田北((主)本渡下田線との交差点)	11.6	熊本県
140	14	5 国道389号	天草市天草町下田北(主)本渡下田線との交差点)	天草市天草町高浜南(県)新合高浜港線との交差点)	7.5	熊本県
141	14	6 国道389号	天草市天草町高浜南(県)新合高浜港線との交差点)	天草市河浦町白木河内(国道266号との交差点)	17.2	熊本県
		国道389号	荒尾市四ツ山町(福岡県境)	天草市河浦町白木河内(国道266号との交差点)	45.6	
142	15	1 国道442号	阿蘇郡産山村田尻(大分県境)	阿蘇郡南小国町満願寺((主)別府一の宮線との交差点)	1.5	熊本県
143	15	2 国道442号	阿蘇郡南小国町満願寺((主)別府一の宮線との交差点)	阿蘇郡小国町上田(国道387号との交差点)	13.8	熊本県
		国道442号	阿蘇郡産山村田尻(大分県境)	阿蘇郡小国町上田(国道387号との交差点)	15.3	
144	16	1 国道443号	玉名郡南関町関町(福岡県境)	玉名郡南関町関東(国道443号(旧道)との交差点)	1.8	熊本県
145	16	2 国道443号	玉名郡南関町関東(国道443号(旧道)との交差点)	玉名郡南関町関下(国道443号(旧道)との交差点)	1.2	熊本県
146	16	3 国道443号	菊池郡大津町室(国道57号との交差点)	菊池郡大津町下町((主)熊本益城大津線との交差点)	1.9	熊本県
147	16	4 国道443号	菊池郡大津町下町((主)熊本益城大津線との交差点)	菊池郡菊陽町曲手((一)曲手原水線との交差点)	2.6	熊本県
148	16	5 国道443号	上益城郡御船町木倉((都)旭町木倉線との交差点)	上益城郡御船町辺田見(国道445号との交差点)	1.0	熊本県
149	16	6 国道443号	上益城郡御船町辺田見(国道445号との交差点)	上益城郡御船町辺田見(国道445号との交差点)	0.4	熊本県
150	16	7 国道443号	上益城郡御船町辺田見(国道445号との交差点)	下益城郡美里町小簗(国道218号との交差点)	10.1	熊本県
		国道443号	玉名郡南関町関町(福岡県境)	下益城郡美里町小簗(国道218号との交差点)	19.0	
151	17	1 国道445号	上益城郡嘉島町鯨(国道266号との交差点)	上益城郡御船町高木(御船C)	4.4	熊本県
152	17	2 国道445号	上益城郡御船町高木(御船C)	上益城郡御船町小坂(国道445号との交差点)	1.1	熊本県
153	17	3 国道445号	上益城郡御船町小坂(国道445号との交差点)	上益城郡御船町木倉((都)旭町木倉線との交差点)	1.6	熊本県
154	17	4 国道445号	上益城郡御船町木倉((都)旭町木倉線との交差点)	上益城郡御船町辺田見(国道443号との交差点)	1.1	熊本県
155	17	5 国道445号	人吉市願成寺町((主)人吉水線との交差点)	人吉市五日町((主)人吉インター線との交差点)	0.8	熊本県
156	17	6 国道445号	人吉市五日町((主)人吉インター線との交差点)	人吉市下薩摩瀬町(国道219号との交差点)	2.6	熊本県
		国道445号	上益城郡嘉島町鯨(国道266号との交差点)	人吉市下薩摩瀬町(国道219号との交差点)	11.6	
157	18	1 国道501号	玉名郡長洲町長洲(国道389号との交差点)	玉名市位明町鍋((一)大野下停車場線との交差点)	5.3	熊本県
158	18	2 国道501号	玉名市位明町鍋((一)大野下停車場線との交差点)	玉名市天水町部田見((主)熊本玉名線との交差点)	9.0	熊本県
159	18	3 国道501号	玉名市天水町部田見((主)熊本玉名線との交差点)	玉名市天水町立花((主)熊本玉名線との交差点)	0.9	熊本県
160	18	4 国道501号	玉名市天水町立花((主)熊本玉名線との交差点)	熊本市西区河内町船津((市)河内町船津河内町出第1号線との交差点)	4.1	熊本県、熊本市
161	18	5 国道501号	熊本市西区河内町船津((市)河内町船津河内町出第1号線との交差点)	熊本市西区小島((主)熊本高森線との交差点)	10.6	熊本市
162	18	6 国道501号	熊本市西区小島((主)熊本高森線との交差点)	熊本市西区中原町((主)熊本港線との交差点)	1.2	熊本市
163	18	7 国道501号	熊本市西区中原町((主)熊本港線との交差点)	宇土市馬之瀬町(国道57号との交差点)	9.3	熊本県、熊本市
		国道501号	玉名郡長洲町長洲(国道389号との交差点)	宇土市馬之瀬町(国道57号との交差点)	40.4	
164	19	1 (主)熊本玉名線(県道1号)	熊本市中央区南坪井町(国道3号との交差点)	熊本市西区河内町船津((市)河内町船津河内町出第1号線)	15.6	熊本市
165	19	2 (主)熊本玉名線(県道1号)	熊本市西区河内町船津((市)河内町船津河内町出第1号線)	玉名市天水町部田見(国道501号との交差点)	6.1	熊本県、熊本市
166	19	3 (主)熊本玉名線(県道1号)	玉名市天水町部田見(国道501号との交差点)	玉名市大倉(国道208号との交差点)	6.0	熊本県
		(主)熊本玉名線(県道1号)	熊本市中央区南坪井町(国道3号との交差点)	玉名市大倉(国道208号との交差点)	27.7	
167	20	1 (主)大牟田南関線(県道5号)	玉名郡南関町落合((主)荒尾南関線との交差点)	玉名郡南関町関下((主)大牟田南関線との交差点)	1.5	熊本県
168	20	2 (主)大牟田南関線(県道5号)	玉名郡南関町関下((主)大牟田南関線との交差点)	玉名郡南関町関町(国道443号(旧道)との交差点)	1.4	熊本県
		(主)大牟田南関線(県道5号)	玉名郡南関町落合((主)荒尾南関線との交差点)	玉名郡南関町関町(国道443号(旧道)との交差点)	2.9	
169	21	1 (主)南関大牟田北線(県道10号)	玉名郡南関町関町(国道443号(旧道)との交差点)	玉名郡南関町関外目(南関IC)	0.8	熊本県
170	21	2 (主)南関大牟田北線(県道10号)	玉名郡南関町関外目(南関IC)	玉名郡南関町関外目(福岡県境)	0.8	熊本県
		(主)南関大牟田北線(県道10号)	玉名郡南関町関町(国道443号(旧道)との交差点)	玉名郡南関町関外目(福岡県境)	1.6	
171	22	1 (主)別府一の宮線(県道11号)	阿蘇郡南小国町満願寺(大分県境)	阿蘇郡南小国町満願寺(国道442号との交差点)	0.9	熊本県
172	22	2 (主)別府一の宮線(県道11号)	阿蘇郡南小国町満願寺(国道442号との交差点)	阿蘇市一の宮町荻の草((主)南小国波野線との交差点)	5.0	熊本県
173	22	3 (主)別府一の宮線(県道11号)	阿蘇市一の宮町荻の草((主)南小国波野線との交差点)	阿蘇市一の宮町手野((主)阿蘇公園菊池線との交差点)	5.3	熊本県
174	22	4 (主)別府一の宮線(県道11号)	阿蘇市一の宮町手野((主)阿蘇公園菊池線との交差点)	阿蘇市一の宮町宮地(国道57号との交差点)	11.5	熊本県
		(主)別府一の宮線(県道11号)	阿蘇郡南小国町満願寺(大分県境)	阿蘇市一の宮町宮地(国道57号との交差点)	22.7	
175	23	1 (主)天瀬阿蘇線(県道12号)	阿蘇市西湯浦((主)阿蘇公園菊池線との交差点)	阿蘇市西湯浦((一)北外輪山大津線との交差点)	1.1	熊本県
176	23	2 (主)天瀬阿蘇線(県道12号)	阿蘇市西湯浦((一)北外輪山大津線との交差点)	阿蘇市西湯浦((主)阿蘇公園菊池線との交差点)	5.5	熊本県



連番	整理番号	路線名	接続路線		延長(km)	道路管理者
			起点	終点		
177	23	3(主)天瀬阿蘇線(県道12号)	阿蘇市西湯浦(主)阿蘇公園菊池線との交差点	阿蘇市湯浦端(国道212号との交差点)	0.6	熊本県
		(主)天瀬阿蘇線(県道12号)	阿蘇市西湯浦(主)阿蘇公園菊池線との交差点	阿蘇市湯浦端(国道212号との交差点)	7.2	
178	24	1(主)八代鏡宇土線(県道14号)	八代市旭町中央通(国道3号との交差点)	八代市大手町(一)八代港大手町線との交差点	0.5	熊本県
179	24	2(主)八代鏡宇土線(県道14号)	八代市大手町(一)八代港大手町線との交差点	八代市大村町(一)郡築橋手線との交差点	0.9	熊本県
180	24	3(主)八代鏡宇土線(県道14号)	八代市大村町(一)郡築橋手線との交差点	八代市鏡町(一)鏡宮原線との交差点	7.3	熊本県
181	24	4(主)八代鏡宇土線(県道14号)	八代市鏡町(一)鏡宮原線との交差点	宇城市松橋町松橋(国道266号との交差点)	10.1	熊本県
182	24	5(主)八代鏡宇土線(県道14号)	宇城市松橋町松橋(国道266号との交差点)	宇土市新松原町(国道3号との交差点)	4.4	熊本県
		(主)八代鏡宇土線(県道14号)	八代市旭町中央通(国道3号との交差点)	宇土市新松原町(国道3号との交差点)	23.2	
183	25	1(主)玉名山鹿線(県道16号)	玉名市秋丸(主)玉名立花線との交差点	玉名市河崎(国道208号(玉名バイパス)との交差点)	0.8	熊本県
184	25	2(主)玉名山鹿線(県道16号)	玉名市河崎(国道208号(玉名バイパス)との交差点)	玉名郡和水町原口(菊水IC)	5.3	熊本県
185	25	3(主)玉名山鹿線(県道16号)	玉名郡和水町原口(菊水IC)	山鹿市中央通(国道3号との交差点)	8.9	熊本県
		(主)玉名山鹿線(県道16号)	玉名市秋丸(主)玉名立花線との交差点	山鹿市中央通(国道3号との交差点)	15.0	
186	26	1(主)熊本停車場線(県道22号)	熊本市西区春日1丁目(県道28号 熊本高森線との交差点)	熊本市中央区迎町(国道3号との交差点)	1.3	熊本市
		(主)熊本停車場線(県道22号)	熊本市西区春日1丁目(県道28号 熊本高森線との交差点)	熊本市中央区迎町(国道3号との交差点)	1.3	
187	27	1(主)本渡下田線(県道24号)	天草市伊宇土町(国道266号との交差点)	天草市天草町下田北(国道389号との交差点)	13.5	熊本県
		(主)本渡下田線(県道24号)	天草市伊宇土町(国道266号との交差点)	天草市天草町下田北(国道389号との交差点)	13.5	
188	28	1(主)芦北球磨線(県道27号)	葦北郡芦北町花岡(国道3号との交差点)	葦北郡芦北町花岡(国道3号(日奈久芦北道路)との交差点)	1.6	熊本県
189	28	2(主)芦北球磨線(県道27号)	葦北郡芦北町花岡(国道3号(日奈久芦北道路)との交差点)	球磨郡球磨村大瀬(国道219号との交差点)	12.1	熊本県
		(主)芦北球磨線(県道27号)	葦北郡芦北町花岡(国道3号との交差点)	球磨郡球磨村大瀬(国道219号との交差点)	13.7	
190	29	1(主)熊本高森線(県道28号)	熊本市西区小島下町(国道501号との交差点)	熊本市西区野中(一)並建熊本線(新道)との交差点	3.3	熊本市
191	29	2(主)熊本高森線(県道28号)	熊本市西区野中(一)並建熊本線(新道)との交差点	熊本市西区田嶋本町(市)二本木2丁目新大江1丁目第1号線との交差点	2.1	熊本市
192	29	3(主)熊本高森線(県道28号)	熊本市西区田嶋本町(市)二本木2丁目新大江1丁目第1号線との交差点	熊本市西区春日3丁目15(主)熊本停車場線との交差点	0.6	熊本市
193	29	4(主)熊本高森線(県道28号)	熊本市中央区城東町1(一)四方寄熊本線との交差点	熊本市中央区水道町(国道3号との交差点)	0.5	熊本市
194	29	5(主)熊本高森線(県道28号)	熊本市中央区水道町(国道3号との交差点)	熊本市中央区九品寺(市)本荘5丁目帯山9丁目第1号線との交差点	0.5	熊本市
195	29	6(主)熊本高森線(県道28号)	熊本市中央区九品寺(市)本荘5丁目帯山9丁目第1号線との交差点	熊本市中央区白山2丁目(市)二本木2丁目新大江1丁目第1号線との交差点	0.9	熊本市
196	29	7(主)熊本高森線(県道28号)	熊本市中央区白山2丁目(市)二本木2丁目新大江1丁目第1号線との交差点	熊本市中央区水前寺公園(市)水前寺公園水前寺6丁目第1号線との交差点	1.4	熊本市
197	29	8(主)熊本高森線(県道28号)	熊本市中央区水前寺公園(市)水前寺公園水前寺6丁目第1号線との交差点	熊本市中央区水前寺公園(一)戸島熊本線との交差点	0.1	熊本市
198	29	9(主)熊本高森線(県道28号)	熊本市中央区水前寺公園(一)戸島熊本線との交差点	熊本市中央区神水1丁目(国道57号との交差点)	1.0	熊本市
		(主)熊本高森線(県道28号)	熊本市西区小島下町(国道501号との交差点)	熊本市中央区神水1丁目(国道57号との交差点)	10.4	
199	30	1(主)荒尾南関線(県道29号)	荒尾市平山(主)荒尾長洲線との交差点	荒尾市平山(主)大牟田植木線との交差点	3.0	熊本県
200	30	2(主)荒尾南関線(県道29号)	玉名郡南関町宮尾(主)大牟田植木線との交差点	玉名郡南関町落合(主)大牟田南関線との交差点	3.9	熊本県
		(主)荒尾南関線(県道29号)	荒尾市平山(主)荒尾長洲線との交差点	玉名郡南関町落合(主)大牟田南関線との交差点	6.9	
201	31	1(主)熊本益城大津線(県道36号)	熊本市中央区神水二丁目(国道57号との交差点)	熊本市東区東町2丁目(市)秋津新町新外3丁目第1号線との交差点	1.7	熊本市
202	31	2(主)熊本益城大津線(県道36号)	熊本市東区東町2丁目(市)秋津新町新外3丁目第1号線との交差点	上益城郡益城町広崎(益城熊本空港IC)	2.1	熊本県、熊本市
203	31	3(主)熊本益城大津線(県道36号)	上益城郡益城町広崎(益城熊本空港IC)	上益城郡益城町惣領(一)益城菊陽線との交差点	1.7	熊本県
204	31	4(主)熊本益城大津線(県道36号)	上益城郡益城町惣領(一)益城菊陽線との交差点	上益城郡益城町平田(国道443号との交差点)	2.8	熊本県
205	31	5(主)熊本益城大津線(県道36号)	上益城郡益城町平田(国道443号との交差点)	菊池郡大津町下町(国道443号との交差点)	7.8	熊本県
		(主)熊本益城大津線(県道36号)	熊本市中央区神水二丁目(国道57号との交差点)	菊池郡大津町下町(国道443号との交差点)	16.1	
206	32	1(主)本渡苅北線(県道44号)	天草市諏訪町(主)本渡下田線との交差点	天草市下河内(主)本渡五和線との交差点	3.4	熊本県
		(主)本渡苅北線(県道44号)	天草市諏訪町(主)本渡下田線との交差点	天草市下河内(主)本渡五和線との交差点	3.4	
207	33	1(主)阿蘇公園菊池線(県道45号)	阿蘇市一の宮町手野(主)別府一の宮線	阿蘇市小倉(主)天瀬阿蘇線との交差点	8.7	熊本県
208	33	2(主)阿蘇公園菊池線(県道45号)	阿蘇市西湯浦(主)天瀬阿蘇線との交差点	菊池市龍門(国道387号との交差点)	14.2	熊本県
		(主)阿蘇公園菊池線(県道45号)	阿蘇市一の宮町手野(主)別府一の宮線	菊池市龍門(国道387号との交差点)	22.9	
209	34	1(主)荒尾長洲線(県道46号)	荒尾市平山(主)荒尾南関線との交差点	荒尾市野原(国道208号との交差点)	4.6	熊本県
210	34	2(主)荒尾長洲線(県道46号)	荒尾市野原(国道208号との交差点)	玉名郡長洲町長洲(国道389号との交差点)	5.2	熊本県
		(主)荒尾長洲線(県道46号)	荒尾市平山(主)荒尾南関線との交差点	玉名郡長洲町長洲(国道389号との交差点)	9.8	
211	35	1(主)本渡五和線(県道47号)	天草市本町下河内(主)本渡苅北線との交差点	天草市五和町城河原1丁目(一)天草空港線との交差点	1.9	熊本県
212	35	2(主)本渡五和線(県道47号)	天草市五和町城河原1丁目(一)天草空港線との交差点	天草市五和町二江(国道324号との交差点)	8.8	熊本県
		(主)本渡五和線(県道47号)	天草市本町下河内(主)本渡苅北線との交差点	天草市五和町二江(国道324号との交差点)	10.7	
213	36	1(主)熊本港線(県道51号)	熊本市西区沖新町(熊本港)	熊本市西区中原町(国道501号との交差点)	3.5	熊本市

連番	整理番号	路線名	接続路線		延長(km)	道路管理者
			起点	終点		
214	36	2 (主)熊本港線(県道51号)	熊本市西区中原町(国道501号との交差点)	熊本市南区近見町(国道3号との交差点)	5.1	熊本市
		(主)熊本港線(県道51号)	熊本市西区沖新町(熊本港)	熊本市南区近見町(国道3号との交差点)	8.6	
215	37	1 (一)熊本空港線(県道103号)	熊本市東区長嶺東8丁目((一)小池竜田線との交差点)	熊本市東区小山((一)熊本空港線新道立体との交差点)	1.1	熊本市
216	37	2 (一)熊本空港線(県道103号)	熊本市東区長嶺南4丁目((一)小池竜田線との交差点)	熊本市東区小山((一)熊本空港線新道立体との交差点)	2.9	熊本市
217	37	3 (一)熊本空港線(県道103号)	熊本市東区小山((一)熊本空港線新道立体との交差点)	熊本市東区小山((市)小山平山町第1号線との交差点)	0.8	熊本市
		(一)熊本空港線(県道103号)	熊本市東区長嶺東8丁目((一)小池竜田線との交差点)	熊本市東区小山((市)小山平山町第1号線との交差点)	4.8	
218	38	1 (一)大牟田荒尾線(県道126号)	荒尾市四ツ山町(国道389号との交差点)	荒尾市荒尾(国道389号との交差点)	3.2	熊本県
		(一)大牟田荒尾線(県道126号)	荒尾市四ツ山町(国道389号との交差点)	荒尾市荒尾(国道389号との交差点)	3.2	
219	39	1 (一)小池竜田線(県道232号)	熊本市東区長嶺東8丁目((一)熊本空港線との交差点)	熊本市東区御領5丁目(国道57号東バイパスとの交差点)	0.9	熊本市
		(一)小池竜田線(県道232号)	熊本市東区長嶺東8丁目((一)熊本空港線との交差点)	熊本市東区御領5丁目(国道57号東バイパスとの交差点)	0.9	
220	40	1 (一)八代港大手町線(県道250号)	八代市都築一番町((市)港町3号(3088号)線との交差点)	八代市新浜町((一)八代不知火線との交差点)	0.5	熊本県
221	40	2 (一)八代港大手町線(県道250号)	八代市新浜町((一)八代不知火線との交差点)	八代市西松江城1((一)八代港大手町線との交差点)	1.5	熊本県
222	40	3 (一)八代港大手町線(県道250号)	八代市西松江城1((一)八代港大手町線との交差点)	八代市大手町2丁目((主)八代鏡宇土線との交差点)	1.4	熊本県
		(一)八代港大手町線(県道250号)	八代市都築一番町((市)港町3号(3088号)線との交差点)	八代市大手町2丁目((主)八代鏡宇土線との交差点)	3.4	
223	41	1 (一)郡築横手線(県道251号)	八代市田中西町((主)八代鏡線との交差点)	八代市大村町((主)八代鏡宇土線との交差点)	1.6	熊本県
		(一)郡築横手線(県道251号)	八代市田中西町((主)八代鏡線との交差点)	八代市大村町((主)八代鏡宇土線との交差点)	1.6	
224	42	1 (一)八代港線(県道336号)	八代市都築六番町(市道との交差点)	八代市沖町((一)八代不知火線との交差点)	1.7	熊本県
225	42	2 (一)八代港線(県道336号)	八代市沖町((一)八代不知火線との交差点)	八代市永碓町((一)八代港線との交差点)	1.8	熊本県
226	42	3 (一)八代港線(県道336号)	八代市大村町((主)八代鏡宇土線との交差点)	八代市東片町(国道3号との交差点)	3.1	熊本県
		(一)八代港線(県道336号)	八代市都築六番町(市道との交差点)	八代市東片町(国道3号との交差点)	6.6	
227	43	1 (市)水前寺公園水前寺6丁目第1号線(1級)	熊本市中央区出水1丁目((主)熊本高森線との交差点)	熊本市中央区水前寺6丁目((一)戸島熊本線との交差点)	0.1	熊本市
228	43	2 (市)水前寺公園水前寺6丁目第1号線(1級)	熊本市中央区水前寺6丁目((一)戸島熊本線との交差点)	熊本市中央区神水2丁目(国道57号との交差点)	0.8	熊本市
		(市)水前寺公園水前寺6丁目第1号線(1級)	熊本市中央区出水1丁目((主)熊本高森線との交差点)	熊本市中央区神水2丁目(国道57号との交差点)	0.9	
229	44	1 (市)紺屋今町花畑町第1号線(1級)	熊本市中央区花畑町((主)熊本高森線との交差点)	熊本市中央区紺屋今町(国道3号との交差点)	0.6	熊本市
		(市)紺屋今町花畑町第1号線(1級)	熊本市中央区花畑町((主)熊本高森線との交差点)	熊本市中央区紺屋今町(国道3号との交差点)	0.6	
230	45	1 (市)二本木2丁目新大江1丁目第1号線(1級)	熊本市西区二本木3丁目((主)熊本高森線との交差点)	熊本市中央区世安町(国道3号との交差点)	0.9	熊本市
231	45	2 (市)二本木2丁目新大江1丁目第1号線(1級)	熊本市中央区世安町(国道3号との交差点)	熊本市中央区南熊本(国道266号との交差点)	1.2	熊本市
232	45	3 (市)二本木2丁目新大江1丁目第1号線(1級)	熊本市中央区九品寺6丁目(国道266号との交差点)	熊本市中央区白山2丁目((主)熊本高森線との交差点)	1.2	熊本市
		(市)二本木2丁目新大江1丁目第1号線(1級)	熊本市西区二本木3丁目((主)熊本高森線との交差点)	熊本市中央区白山2丁目((主)熊本高森線との交差点)	3.3	
233	46	1 (市)本荘5丁目帯山9丁目第1号線(1級)	熊本市中央区迎町1丁目(国道3号との交差点)	熊本市中央区本荘(国道266号との交差点)	0.6	熊本市
234	46	2 (市)本荘5丁目帯山9丁目第1号線(1級)	熊本市中央区本荘(国道266号との交差点)	熊本市中央区九品寺1丁目((主)熊本高森線との交差点)	1.1	熊本市
235	46	3 (市)本荘5丁目帯山9丁目第1号線(1級)	熊本市中央区九品寺1丁目((主)熊本高森線との交差点)	熊本市東区帯山4丁目(国道57号との交差点)	3.0	熊本市
236	46	4 (市)本荘5丁目帯山9丁目第1号線(1級)	熊本市東区帯山4丁目(国道57号との交差点)	熊本市東区長嶺南2丁目((市)月出1丁目月出8丁目第1号線との交差点)	1.1	熊本市
		(市)本荘5丁目帯山9丁目第1号線(1級)	熊本市中央区迎町1丁目(国道3号との交差点)	熊本市東区長嶺南2丁目((市)月出1丁目月出8丁目第1号線との交差点)	5.8	
237	47	1 (市)小山町平山町第1号線(その他)	熊本市東区小山5丁目((一)熊本空港線との交差点)	熊本市東区平山町(菊陽町境)	1.2	熊本市
		(市)小山町平山町第1号線(その他)	熊本市東区小山5丁目((一)熊本空港線との交差点)	熊本市東区平山町(菊陽町境)	1.2	
238	48	1 (町)曲手小山線	菊池郡菊陽町曲手(国道443号との交差点)	菊池郡菊陽町幸川(熊本市境)	2.8	菊陽町
		(町)曲手小山線	菊池郡菊陽町曲手(国道443号との交差点)	菊池郡菊陽町幸川(熊本市境)	2.8	
239	101	1 南九州西回り自動車道	八代市上片町(八代JCT)	八代市平山新町(八代南IC)	6.6	ネクスコ西日本
240	101	2 南九州西回り自動車道	八代市平山新町(八代南IC)	八代市日奈久新開町(日奈久IC)	5.4	ネクスコ西日本
		南九州西回り自動車道	八代市上片町(八代JCT)	八代市日奈久新開町(日奈久IC)	12.0	
241	102	1 南九州西回り自動車道	八代市日奈久新開町(日奈久IC)	葦北郡芦北町田浦(田浦IC)	8.8	国土交通省
242	102	2 南九州西回り自動車道	葦北郡芦北町田浦(田浦IC)	葦北郡芦北町花岡(芦北IC)	8.0	国土交通省
		南九州西回り自動車道	八代市日奈久新開町(日奈久IC)	葦北郡芦北町花岡(芦北IC)	16.8	
243	103	1 九州横断自動車道延岡線	上益城郡嘉島町井寺(嘉島JCT)	上益城郡益城町小池(益城料金所)	0.9	ネクスコ西日本
		九州横断自動車道延岡線	上益城郡嘉島町井寺(嘉島JCT)	上益城郡益城町小池(益城料金所)	0.9	
244	104	1 九州横断自動車道延岡線	上益城郡益城町小池(益城料金所)	上益城郡御船町高木(小池高山IC)	0.8	国土交通省
		九州横断自動車道延岡線	上益城郡益城町小池(益城料金所)	上益城郡御船町高木(小池高山IC)	0.8	
245	105	1 国道3号(熊本北バイパス)	熊本市北区四方寄町(国道3号との交差点)	熊本市北区鶴羽田(国道387号との交差点)	1.8	国土交通省
246	105	2 国道3号(熊本北バイパス)	熊本市北区鶴羽田(国道387号との交差点)	熊本市東区新南部6丁目(国道57号との交差点)	5.9	国土交通省

連番	整理番号	路線名	接続路線		延長(km)	道路管理者
			起点	終点		
		国道3号(熊本北バイパス)	熊本市北区四方寄町(国道3号との交差点)	熊本市東区新南6丁目(国道57号との交差点)	7.7	
247	106	1 国道208号(玉名バイパス)	玉名市寺田(国道208号との交差点)	玉名市河崎(主)玉名山鹿線との交差点	1.9	国土交通省
248	106	2 国道208号(玉名バイパス)	玉名市河崎(主)玉名山鹿線との交差点	玉名市岱明町開田(国道208号との交差点)	6.5	国土交通省
		国道208号(玉名バイパス)	玉名市寺田(国道208号との交差点)	玉名市岱明町開田(国道208号との交差点)	8.4	
249	107	1 熊本天草幹線道路(松島有料道路)	上天草市松島町合津(合津IC)	上天草市松島町今泉(知十IC)	3.3	熊本県
		熊本天草幹線道路(松島有料道路)	上天草市松島町合津(合津IC)	上天草市松島町今泉(知十IC)	3.3	
250	108	1 熊本天草幹線道路(松島有明道路)	上天草市松島町今泉(知十IC)	天草市有明町上津浦(上津浦IC)	10.6	熊本県
		熊本天草幹線道路(松島有明道路)	上天草市松島町今泉(知十IC)	天草市有明町上津浦(上津浦IC)	10.6	
251	109	1 国道3号(植木バイパス)	熊本市北区植木町鞍掛(国道208号との交差点)	熊本市北区植木町鎧田((一)玉名植木線との交差点)	2.2	国土交通省
		国道3号(植木バイパス)	熊本市北区植木町鞍掛(国道208号との交差点)	熊本市北区植木町鎧田((一)玉名植木線との交差点)	2.2	
252	110	1 臨港道路東西幹線	八代市新港町2丁目(八代外港埠頭)	八代市新港町2丁目(臨港道路外港南北線との交差点)	0.6	八代市
		臨港道路東西幹線	八代市新港町2丁目(八代外港埠頭)	八代市新港町2丁目(臨港道路外港南北線との交差点)	0.6	
253	111	1 臨港道路大島線	八代市新港町2丁目(臨港道路外港南北線との交差点)	八代市郡築六番町((一)八代港線起点)	1.3	八代市
		臨港道路大島線	八代市新港町2丁目(臨港道路外港南北線との交差点)	八代市郡築六番町((一)八代港線起点)	1.3	
254	112	1 臨港道路外港南北線	八代市新港町2丁目((臨港道路東西幹線との交差点)	八代市新港町3丁目(臨港道路大島線との交差点)	1.0	八代市
		臨港道路外港南北線	八代市新港町2丁目((臨港道路東西幹線との交差点)	八代市新港町3丁目(臨港道路大島線との交差点)	1.0	
255	113	1 臨港道路1号線	熊本市西区新港2丁目(熊本港夢咲島埠頭)	熊本市西区沖新町(主)熊本港線起点)	1.6	熊本市
		臨港道路1号線	熊本市西区新港2丁目(熊本港夢咲島埠頭)	熊本市西区沖新町(主)熊本港線起点)	1.6	
256	114	1 (主)菊池赤水線(県道23号)	阿蘇市車帰((一)北外輪山大津線との交差点)	阿蘇市車帰(国道57号との交差点)	4.6	熊本県
		(主)菊池赤水線(県道23号)	阿蘇市車帰((一)北外輪山大津線との交差点)	阿蘇市車帰(国道57号との交差点)	4.6	
257	115	1 (一)平山荒尾線(県道314号)	荒尾市平山((主)荒尾南関線との交差点)	荒尾市宮内(国道208号との交差点)	5.4	熊本県
		(一)平山荒尾線(県道314号)	荒尾市平山((主)荒尾南関線との交差点)	荒尾市宮内(国道208号との交差点)	5.4	
258	116	1 (一)本渡港線(県道308号)	天草市港町(国道324号との交差点)	天草市港町(本渡港)	0.7	熊本県
		(一)本渡港線(県道308号)	天草市港町(国道324号との交差点)	天草市港町(本渡港)	0.7	
259	117	1 (一)新合高浜港線(県道280号)	天草市天草町高浜南(国道389号との交差点)	天草市天草町高浜南(高浜港)	1.1	熊本県
		(一)新合高浜港線(県道280号)	天草市天草町高浜南(国道389号との交差点)	天草市天草町高浜南(高浜港)	1.1	
260	118	1 (一)天草空港線(県道334号)	天草市五和町城河原1丁目((主)本渡五和線との交差点)	天草市五和町城河原1丁目(天草空港)	0.9	熊本県
		(一)天草空港線(県道334号)	天草市五和町城河原1丁目((主)本渡五和線との交差点)	天草市五和町城河原1丁目(天草空港)	0.9	
261	119	1 (一)北外輪山大津線(県道339号)	阿蘇市西湯浦(主)天瀬阿蘇線との交差点)	阿蘇市車帰(主)菊池赤水線との交差点)	13.0	熊本県
		(一)北外輪山大津線(県道339号)	阿蘇市西湯浦(主)天瀬阿蘇線との交差点)	阿蘇市車帰(主)菊池赤水線との交差点)	13.0	
262	120	1 (市)秋津新町新外3丁目第1号線(2級)	熊本市東区東町3丁目((主)熊本益城大津線との交差点)	熊本市東区秋津新町(主)熊本高森線との交差点)	1.1	熊本市
		(市)秋津新町新外3丁目第1号線(2級)	熊本市東区東町3丁目((主)熊本益城大津線との交差点)	熊本市東区秋津新町(主)熊本高森線との交差点)	1.1	
263	121	1 南九州西回り自動車道	葦北郡芦北町花岡(芦北IC)	水俣市ひばりヶ丘(水俣IC)	13.3	国土交通省
		南九州西回り自動車道	葦北郡芦北町花岡(芦北IC)	水俣市ひばりヶ丘(水俣IC)	13.3	
264	122	1 九州横断自動車道延岡線	上益城郡御船町高木(小池高山IC)	上益城郡御船町上野(上野吉無田IC)	7.9	国土交通省
265	122	2 九州横断自動車道延岡線	上益城郡御船町上野(上野吉無田IC)	上益城郡山都町北中島(山都中島西IC)	2.9	国土交通省
		九州横断自動車道延岡線	上益城郡御船町高木(小池高山IC)	上益城郡山都町北中島(山都中島西IC)	10.8	
266	123	1 国道265号	上益城郡山都町柳(国道325号との交差点)	阿蘇郡高森町高森(主)熊本高森線との交差点)	3.4	熊本県
267	123	2 国道265号	阿蘇郡高森町高森(主)熊本高森線との交差点)	阿蘇郡高森町高森(国道325号との交差点)	1.9	熊本県
		国道265号	上益城郡山都町柳(国道325号との交差点)	阿蘇郡高森町高森(国道325号との交差点)	5.3	
268	124	1 国道387号	阿蘇郡小国町上田(国道442号との交差点)	阿蘇郡小国町宮原(国道212号との交差点)	2.2	熊本県
		国道387号	阿蘇郡小国町上田(国道442号との交差点)	阿蘇郡小国町宮原(国道212号との交差点)	2.2	
269	125	1 国道389号	玉名郡長洲町長洲(国道389号との交差点)	玉名郡長洲町長洲(国道501号との交差点)	1.8	熊本県
		国道389号	玉名郡長洲町長洲(国道389号との交差点)	玉名郡長洲町長洲(国道501号との交差点)	1.8	
270	126	1 国道445号	上益城郡御船町小坂(国道445号との交差点)	上益城郡御船町木倉((都)旭町木倉線との交差点)	1.5	熊本県
271	126	2 国道445号	上益城郡御船町木倉((都)旭町木倉線との交差点)	上益城郡御船町辺田見(国道443号との交差点)	0.9	熊本県
		国道445号	上益城郡御船町小坂(国道445号との交差点)	上益城郡御船町辺田見(国道443号との交差点)	2.4	
272	127	1 (主)大牟田植木線(県道3号)	荒尾市平山((主)荒尾南関線との交差点)	玉名郡南関町宮尾((主)荒尾南関線との交差点)	0.8	熊本県
		(主)大牟田植木線(県道3号)	荒尾市平山((主)荒尾南関線との交差点)	玉名郡南関町宮尾((主)荒尾南関線との交差点)	0.8	
273	128	1 (主)大牟田南関線(県道5号)	玉名郡南関町関下((主)大牟田南関線との交差点)	玉名郡南関町関外目(南関IC)	2.3	熊本県



連番	整理番号	路線名	接続路線		延長(km)	道路管理者
			起点	終点		
		(主)大牟田南関線(県道5号)	玉名郡南関町関下((主)大牟田南関線との交差点)	玉名郡南関町関外目(南関IC)	2.3	
274	129	1 (主)玉名立花線(県道6号)	玉名市秋丸((主)玉名山鹿線との交差点)	玉名市河崎(国道208号との交差点)	0.6	熊本県
		(主)玉名立花線(県道6号)	玉名市秋丸((主)玉名山鹿線との交差点)	玉名市河崎(国道208号との交差点)	0.6	
275	130	1 (主)八代鏡線(県道42号)	八代市永碓町((一)八代港線との交差点)	八代市新横手新町((一)八代港線との交差点)	0.6	熊本県
276	130	2 (主)八代鏡線(県道42号)	八代市西松江城町1((一)八代港大手町線との交差点)	八代市西松江城町1((一)八代港大手町線との交差点)	0.1	熊本県
		(主)八代鏡線(県道42号)	八代市永碓町((一)八代港線との交差点)	八代市西松江城町1((一)八代港大手町線との交差点)	0.7	
277	131	1 (一)寺田岱明線(県道347号)	玉名市寺田(国道208号(玉名バイパス)との交差点)	玉名市寺田((主)熊本玉名線との交差点)	1.9	熊本県
278	131	2 (一)寺田岱明線(県道347号)	玉名市寺田((主)熊本玉名線との交差点)	玉名市繁根木((主)玉名立花線との交差点)	0.3	熊本県
279	131	3 (一)寺田岱明線(県道347号)	玉名市繁根木((主)玉名立花線との交差点)	玉名市中((一)長洲玉名線との交差点)	2.0	熊本県
280	131	4 (一)寺田岱明線(県道347号)	玉名市中((一)長洲玉名線との交差点)	玉名市岱明町開田(国道208号(玉名バイパス)との交差点)	3.2	熊本県
		(一)寺田岱明線(県道347号)	玉名市寺田(国道208号(玉名バイパス)との交差点)	玉名市岱明町開田(国道208号(玉名バイパス)との交差点)	7.4	
281	132	1 (市)月出1丁目月出8丁目第1号線(1級)	熊本市東区長嶺南2丁目((市)月出1丁目月出8丁目第1号線との交差点)	熊本市東区長嶺南4丁目((一)熊本空港線との交差点)	0.9	熊本市
		(市)月出1丁目月出8丁目第1号線(1級)	熊本市東区長嶺南2丁目((市)月出1丁目月出8丁目第1号線との交差点)	熊本市東区長嶺南4丁目((一)熊本空港線との交差点)	0.9	
282	201	1 熊本天草幹線道路(三角大矢野道路)	宇城市三角町三角浦(みすみIC)	上天草市大矢野町登立(登立IC)	3.7	熊本県
		熊本天草幹線道路(三角大矢野道路)	宇城市三角町三角浦(みすみIC)	上天草市大矢野町登立(登立IC)	3.7	
283	202	1 熊本西環状線(下硯川工区)((一)砂原四方寄線(県道342号))	熊本市北区下硯川町(下硯川IC)	熊本市北区下硯川町(国道3号(植木バイパス)との交差点)	0.5	熊本市
284	202	2 熊本西環状線(花園工区)((一)砂原四方寄線(県道342号))	熊本市北区下硯川町(国道3号(植木バイパス)との交差点)	熊本市西区花園7丁目(花園IC)	4.1	熊本市
		熊本西環状線(下硯川工区・花園工区)((一)砂原四方寄線(県道342号))	熊本市北区下硯川町(下硯川IC)	熊本市西区花園7丁目(花園IC)	4.6	
285	203	1 国道57号(北側復旧道路)	阿蘇市赤水(阿蘇西IC)	菊池郡大津町引水(大津IC)	11.9	国土交通省
		国道57号(北側復旧道路)	阿蘇市赤水(阿蘇西IC)	菊池郡大津町引水(大津IC)	11.9	
286	204	1 国道266号(望薩峠拡幅)	天草市倉岳町浦(国道266号との交差点)	上天草市龍ヶ岳町赤崎(国道266号との交差点)	2.1	熊本県
		国道266号(望薩峠拡幅)	天草市倉岳町浦(国道266号との交差点)	上天草市龍ヶ岳町赤崎(国道266号との交差点)	2.1	
287	205	1 国道442号(黒川バイパス)	阿蘇郡南小国町黒川(国道442号との交差点)	阿蘇郡南小国町黒川(国道442号との交差点)	2.3	熊本県
		国道442号(黒川バイパス)	阿蘇郡南小国町黒川(国道442号との交差点)	阿蘇郡南小国町黒川(国道442号との交差点)	2.3	
288	206	1 (主)玉名八女線(県道4号)	玉名市両迫間((主)玉名立花線との交差点)	玉名市玉名((主)玉名八女線との交差点)	1.0	熊本県
		(主)玉名八女線(県道4号)	玉名市両迫間((主)玉名立花線との交差点)	玉名市玉名((主)玉名八女線との交差点)	1.0	
289	207	1 (主)荒尾南関線(県道29号)	荒尾市平山((主)荒尾南関線との交差点)	荒尾市平山((主)荒尾南関線との交差点)	0.6	熊本県
		(主)荒尾南関線(県道29号)	荒尾市平山((主)荒尾南関線との交差点)	荒尾市平山((主)荒尾南関線との交差点)	0.6	
290	208	1 (一)平山荒尾線(県道314号)	荒尾市平山((主)荒尾南関線との交差点)	荒尾市本井手((一)平山荒尾線との交差点)	1.3	熊本県
		(一)平山荒尾線(県道314号)	荒尾市平山((主)荒尾南関線との交差点)	荒尾市本井手((一)平山荒尾線との交差点)	1.3	
291	209	1 (一)内牧坂梨線(県道213号)(三野工区)	阿蘇市一の宮町三野((主)別府一の宮線との交差点)	阿蘇市一の宮町三野((一)内牧坂梨線との交差点)	1.6	熊本県
		(一)内牧坂梨線(県道213号)(三野工区)	阿蘇市一の宮町三野((主)別府一の宮線との交差点)	阿蘇市一の宮町三野((一)内牧坂梨線との交差点)	1.6	
292	210	1 (都)荒尾海岸線	荒尾市荒尾(国道389号との交差点)	荒尾市荒尾(国道389号との交差点)	1.1	熊本県
		(都)荒尾海岸線	荒尾市荒尾(国道389号との交差点)	荒尾市荒尾(国道389号との交差点)	1.1	
293	211	1 (主)荒尾長洲線(野原BP)	荒尾市榊((主)荒尾長洲線との交差点)	荒尾市野原(国道208号との交差点)	1.6	熊本県
		(主)荒尾長洲線(野原BP)	荒尾市榊((主)荒尾長洲線との交差点)	荒尾市野原(国道208号との交差点)	1.6	
294	212	1 国道325号(新阿蘇大橋)	南阿蘇村立野(国道57号との交差点)	南阿蘇村河陽(国道57号との交差点)	1.0	熊本県
		国道325号(新阿蘇大橋)	南阿蘇村立野(国道57号との交差点)	南阿蘇村河陽(国道57号との交差点)	1.0	
295	213	1 九州横断自動車道延岡線	上益城郡山都町北中島(山都中島西IC)	上益城郡山都町城平(山都通潤橋IC)	10.4	国土交通省
		九州横断自動車道延岡線	上益城郡山都町北中島(山都中島西IC)	上益城郡山都町城平(山都通潤橋IC)	10.4	
296	214	1 熊本西環状線(池上工区)((一)砂原四方寄線(県道342号))	熊本市西区池上町(池上IC(仮称))	熊本市西区花園7丁目(花園IC)	4.6	熊本市
		熊本西環状線(池上工区)((一)砂原四方寄線(県道342号))	熊本市西区池上町(池上IC(仮称))	熊本市西区花園7丁目(花園IC)	4.6	
297	215	1 熊本天草幹線道路(本渡道路)	天草市港町(本渡港線IC)	天草市志柿町(瀬戸IC)	1.3	熊本県
		熊本天草幹線道路(本渡道路)	天草市港町(本渡港線IC)	天草市志柿町(瀬戸IC)	1.3	
298	216	1 国道3号(植木バイパス(3-2工区))	熊本市北区四方寄町((一)砂原四方寄線(熊本西環状道路)との交差点)	熊本市北区四方寄町(国道3号との交差点)	0.9	国土交通省
		国道3号(植木バイパス)	熊本市北区植木町鎧田((一)玉名植木線との交差点)	熊本市北区四方寄町(国道3号との交差点)	0.9	
299	217	1 国道389号(下田南バイパス)	天草市天草町下田南(国道389号との交差点)	天草市天草町下田南(国道389号との交差点)	1.7	熊本県
		国道389号(下田南バイパス)	天草市天草町下田南(国道389号との交差点)	天草市天草町下田南(国道389号との交差点)	1.7	
300	218	1 国道501号(飽田バイパス)	熊本市西区中島町(国道501号との交差点)	熊本市南区銭塘町(国道501号との交差点)	3.4	熊本市
		国道501号(飽田バイパス)	熊本市西区中島町(国道501号との交差点)	熊本市南区銭塘町(国道501号との交差点)	3.4	

連番	整理番号	路線名	接続路線		延長(km)	道路管理者
			起点	終点		
301	219	1 (一)池上インター線(県道344号)(池上工区)	熊本市西区池上町(池上IC(仮称))	熊本市西区池上町((都)野口清水線との交差点)	1.0	熊本市
		(一)池上インター線(県道344号)(池上工区)	熊本市西区池上町(池上IC(仮称))	熊本市西区池上町((都)野口清水線との交差点)	1.0	
302	220	1 (一)内牧坂梨線(県道213号)(手野工区)	阿蘇市一の宮町手野((一)内牧坂梨線との交差点)	阿蘇市一の宮町手野((主)別府一の宮線との交差点)	1.3	熊本県
303	220	2 (一)内牧坂梨線(県道213号)(北坂梨工区)	阿蘇市一の宮町三野((一)内牧坂梨線との交差点)	阿蘇市一の宮町坂梨((一)内牧坂梨線との交差点)	2.1	熊本県
		(一)内牧坂梨線(県道213号)	阿蘇市一の宮町手野((一)内牧坂梨線との交差点)	阿蘇市一の宮町坂梨((一)内牧坂梨線との交差点)	3.4	
304	221	1 (一)玉名植木線(県道113号)	熊本市北区植木町鍔田(国道3号(植木バイパス)との交差点)	熊本市北区植木町鍔田(国道3号との交差点)	0.4	熊本市
		(一)玉名植木線(県道113号)	熊本市北区植木町鍔田(国道3号(植木バイパス)との交差点)	熊本市北区植木町鍔田(国道3号との交差点)	0.4	
305	222	1 (一)北外輪山大津線(県道339号)	菊池郡大津町引水(大津IC)	菊池郡大津町引水(国道57号との交差点)	0.9	熊本県
		(一)北外輪山大津線(県道339号)	菊池郡大津町引水(大津IC)	菊池郡大津町引水(国道57号との交差点)	0.9	
306	401	1 (主)玉名八女線(県道4号)	玉名市繁根木(国道208号との交差点)	玉名市玉名(国道208号との交差点)	1.5	熊本県
		(主)玉名八女線(県道4号)	玉名市繁根木(国道208号との交差点)	玉名市玉名(国道208号との交差点)	1.5	
307	402	1 (主)玉名立花線(県道6号)	玉名市両迫間(国道208号との交差点)	玉名市玉名((主)玉名山鹿線との交差点)	2.6	熊本県
		(主)玉名立花線(県道6号)	玉名市両迫間(国道208号との交差点)	玉名市玉名((主)玉名山鹿線との交差点)	2.6	
308	403	1 (主)玉名山鹿線(県道16号)	玉名市玉名((主)玉名立花線との交差点)	玉名市上小田((主)玉名山鹿線との交差点)	0.4	熊本県
		(主)玉名山鹿線(県道16号)	玉名市玉名((主)玉名立花線との交差点)	玉名市上小田((主)玉名山鹿線との交差点)	0.4	
309	404	1 (一)大浦港線(県道109号)	天草市有明町大浦(国道324号との交差点)	大浦港	1.5	熊本県
		(一)大浦港線(県道109号)	天草市有明町大浦(国道324号との交差点)	大浦港	1.5	
310	405	1 市町村道	玉名市岩崎((主)玉名八女線との交差点)	玉名市岩崎(市町村道との交差点)	0.6	玉名市
		市町村道	玉名市岩崎((主)玉名八女線との交差点)	玉名市岩崎(市町村道との交差点)	0.6	
311	406	1 (都)野口島崎線(島崎工区)	熊本市西区上代2丁目((主)熊本高森線との交差点)	熊本県熊本市西区池上町((都)春日池上線との交差点)	0.8	熊本市
		(都)野口島崎線(島崎工区)	熊本市西区上代2丁目((主)熊本高森線との交差点)	熊本県熊本市西区池上町((都)春日池上線との交差点)	0.8	
312	407	1 (都)野口島崎線(野口工区)	熊本市南区野口2丁目((主)熊本港線との交差点)	熊本市西区新土河原2丁目((主)熊本高森線との交差点)	1.2	熊本市
		(都)野口島崎線(野口工区)	熊本市南区野口2丁目((主)熊本港線との交差点)	熊本市西区新土河原2丁目((主)熊本高森線との交差点)	1.2	
313	408	1 臨港道路東西幹線	八代市新港町2丁目(臨港道路外港南北線との交差点)	八代市郡築一番町((一)八代港大手町線との交差点)	3.5	八代市
		臨港道路東西幹線	八代市新港町2丁目(臨港道路外港南北線との交差点)	八代市郡築一番町((一)八代港大手町線との交差点)	3.5	
合計					1,493.3	

■二次緊急輸送道路一覧表

連番	整理番号	路線名	接続路線		延長(km)	道路管理者
			起点	終点		
1	49	1 国道212号	阿蘇市小倉((主)天瀬阿蘇線との交差点)	阿蘇市黒川(国道57号との交差点)	12.2	熊本県
		国道212号	阿蘇市小倉((主)天瀬阿蘇線との交差点)	阿蘇市黒川(国道57号との交差点)	12.2	
2	50	1 国道265号	上益城郡山都町馬見原(宮崎県境)	上益城郡山都町馬見原(国道218号との交差点)	1.0	熊本県
3	50	2 国道265号	上益城郡山都町滝上(国道218号との交差点)	上益城郡山都町柳(国道325号との交差点)	17.0	熊本県
4	50	3 国道265号	阿蘇郡高森町高森(国道325号との交差点)	阿蘇市波野((一)上色見草部線との交差点)	10.2	熊本県
5	50	4 国道265号	阿蘇市波野((一)上色見草部線との交差点)	阿蘇市一の宮町坂梨(国道57号との交差点)	12.1	熊本県
		国道265号	上益城郡山都町馬見原(宮崎県境)	阿蘇市一の宮町坂梨(国道57号との交差点)	40.3	
6	51	1 国道267号	人吉市西間上町(国道219号との交差点)	人吉市西大塚町(鹿児島県境)	14.5	熊本県
		国道267号	人吉市西間上町(国道219号との交差点)	人吉市西大塚町(鹿児島県境)	14.5	
7	52	1 国道387号	阿蘇郡小国町西里(大分県境)	阿蘇郡小国町上田(国道442号との交差点)	8.1	熊本県
8	52	2 国道387号	阿蘇郡小国町宮原(国道212号との交差点)	阿蘇郡小国町黒洲(大分県境)	8.8	熊本県
9	52	3 国道387号	菊池市原(大分県境)	菊池市重味((主)阿蘇公園菊池線との交差点)	6.9	熊本県
		国道387号	阿蘇郡小国町西里(大分県境)	菊池市重味((主)阿蘇公園菊池線との交差点)	23.8	
10	53	1 国道388号	球磨郡水上村湯山(宮崎県境)	球磨郡水上村岩野((主)人吉水上線との交差点)	16.9	熊本県
11	53	2 国道388号	球磨郡水上村岩野((主)人吉水上線との交差点)	球磨郡湯前町大塚(国道219号との交差点)	1.4	熊本県
		国道388号	球磨郡水上村湯山(宮崎県境)	球磨郡湯前町大塚(国道219号との交差点)	18.3	
12	54	1 国道443号	玉名郡南関町小原(国道443号(旧道)との交差点)	玉名郡和水町津田((主)玉名立花線との交差点)	8.4	熊本県
13	54	2 国道443号	玉名郡和水町津田((主)玉名立花線との交差点)	山鹿市新町(国道3号との交差点)	7.0	熊本県
14	54	3 国道443号	菊池郡菊陽町曲手((一)曲手原水線との交差点)	上益城郡益城町平田((主)熊本益城大津線との交差点)	4.4	熊本県
15	54	4 国道443号	上益城郡益城町平田((主)熊本益城大津線との交差点)	上益城郡益城町寺迫((主)熊本高森線との交差点)	2.6	熊本県
16	54	5 国道443号	上益城郡益城町寺迫((主)熊本高森線との交差点)	上益城郡御船町高木(小池高山IC)	6.3	熊本県
17	54	6 国道443号	上益城郡御船町高木(小池高山IC)	上益城郡御船町木倉((一)田代御船線との交差点)	3.4	熊本県
18	54	7 国道443号	下益城郡美里町佐俣(国道218号との交差点)	八代市泉町下岳((主)小川泉線との交差点)	8.9	熊本県
19	54	8 国道443号	八代市泉町下岳((主)小川泉線との交差点)	八代市東陽町南((主)宮原五木線との交差点)	9.9	熊本県
20	54	9 国道443号	八代市東陽町南((主)宮原五木線との交差点)	八代郡水川町宮原(国道3号との交差点)	3.8	熊本県
		国道443号	玉名郡南関町小原(国道443号(旧道)との交差点)	八代郡水川町宮原(国道3号との交差点)	54.7	
21	55	1 国道445号	上益城郡御船町辺田見(国道443号との交差点)	上益城郡山都町北中島(山都中島西IC)	12.9	熊本県
22	55	2 国道445号	上益城郡山都町北中島(山都中島西IC)	上益城郡山都町上寺(国道218号との交差点)	11.9	熊本県
23	55	3 国道445号	下益城郡美里町三和(国道218号との交差点)	八代市泉町椎原((主)小川泉線との交差点)	29.9	熊本県
24	55	4 国道445号	八代市泉町椎原((主)小川泉線との交差点)	球磨郡五木村甲((主)宮原五木線との交差点)	16.8	熊本県
25	55	5 国道445号	球磨郡五木村甲((主)宮原五木線との交差点)	球磨郡相良村四浦東((主)多良木相良線との交差点)	16.4	熊本県
26	55	6 国道445号	球磨郡相良村四浦東((主)多良木相良線との交差点)	人吉市願成寺町((主)人吉水上線との交差点)	11.5	熊本県
		国道445号	上益城郡御船町辺田見(国道443号との交差点)	人吉市願成寺町((主)人吉水上線との交差点)	99.4	
27	56	1 (主)玉名立花線(県道6号)	玉名郡和水町津田(国道443号との交差点)	玉名郡和水町上十町(福岡県境)	10.4	熊本県
		(主)玉名立花線(県道6号)	玉名郡和水町津田(国道443号との交差点)	玉名郡和水町上十町(福岡県境)	10.4	
28	57	1 (主)日田鹿本線(県道9号)	山鹿市菊鹿町山内((主)菊池鹿北線との交差点)	山鹿市鹿本町来民(国道325号との交差点)	6.8	熊本県
		(主)日田鹿本線(県道9号)	山鹿市菊鹿町山内((主)菊池鹿北線との交差点)	山鹿市鹿本町来民(国道325号との交差点)	6.8	
29	58	1 (主)天瀬阿蘇線(県道12号)	阿蘇市西湯浦(大分県境)	阿蘇市西湯浦((主)阿蘇公園菊池線との交差点)	3.5	熊本県
		(主)天瀬阿蘇線(県道12号)	阿蘇市西湯浦(大分県境)	阿蘇市西湯浦((主)阿蘇公園菊池線との交差点)	3.5	
30	59	1 (主)菊池鹿北線(県道18号)	山鹿市菊鹿町山内((主)日田鹿本線との交差点)	山鹿市鹿北町岩野(国道3号との交差点)	15.1	熊本県
		(主)菊池鹿北線(県道18号)	山鹿市菊鹿町山内((主)日田鹿本線との交差点)	山鹿市鹿北町岩野(国道3号との交差点)	15.1	
31	60	1 (主)菊池赤水線(県道23号)	菊池市隈府(国道387号との交差点)	菊池郡大津町矢護川((主)熊本大津線との交差点)	11.3	熊本県
		(主)菊池赤水線(県道23号)	菊池市隈府(国道387号との交差点)	菊池郡大津町矢護川((主)熊本大津線との交差点)	11.3	
32	61	1 (主)本渡牛深線(県道26号)	天草市亀場町亀川(国道324号との交差点)	天草市久玉町(国道266号との交差点)	47.7	熊本県
		(主)本渡牛深線(県道26号)	天草市亀場町亀川(国道324号との交差点)	天草市久玉町(国道266号との交差点)	47.7	
33	62	1 (主)熊本高森線(県道28号)	熊本市中央区神水1丁目(国道57号との交差点)	熊本市東区東野1丁目((市)秋津新町新外3丁目第1号線との交差点)	1.9	熊本市
34	62	2 (主)熊本高森線(県道28号)	熊本市東区東野1丁目((市)秋津新町新外3丁目第1号線との交差点)	上益城郡益城町寺迫(国道443号との交差点)	5.6	熊本県、熊本市
35	62	3 (主)熊本高森線(県道28号)	上益城郡益城町寺迫(国道443号との交差点)	阿蘇郡高森町高森(国道265号との交差点)	39.2	熊本県

連番	整理番号	路線名	接続路線		延長(km)	道路管理者
			起点	終点		
		(主)熊本高森線(県道28号)	熊本市中央区神水1丁目(国道57号との交差点)	阿蘇郡高森町高森(国道265号との交差点)	46.7	
36	63	1 (主)大津植木線(現道)(県道30号)	菊池郡大津町室(国道325号との交差点)	合志市福原(一)大津西合志線との交差点	3.5	熊本県
37	63	2 (主)大津植木線(現道)(県道30号)	合志市福原(一)大津西合志線との交差点	合志市合生(国道387号との交差点)	6.8	熊本県
		(主)大津植木線(現道)(県道30号)	菊池郡大津町室(国道325号との交差点)	合志市合生(国道387号との交差点)	10.3	
38	64	1 (主)人吉水上線(県道33号)	人吉市願成寺町(国道445号との交差点)	球磨郡あさぎり町深田西(主)多良木相良線との交差点	11.6	熊本県
39	64	2 (主)人吉水上線(県道33号)	球磨郡あさぎり町深田西(主)多良木相良線との交差点	球磨郡あさぎり町深田東(主)多良木相良線との交差点	0.2	熊本県
40	64	3 (主)人吉水上線(県道33号)	球磨郡あさぎり町深田東(主)多良木相良線との交差点	球磨郡水上村岩野(国道388号との交差点)	12.9	熊本県
		(主)人吉水上線(県道33号)	人吉市願成寺町(国道445号との交差点)	球磨郡水上村岩野(国道388号との交差点)	24.7	
41	65	1 (主)松島馬場線(県道34号)	上天草市松島町今泉(国道324号との交差点)	天草市栖本町馬場(国道266号との交差点)	23.1	熊本県
		(主)松島馬場線(県道34号)	上天草市松島町今泉(国道324号との交差点)	天草市栖本町馬場(国道266号との交差点)	23.1	
42	66	1 (主)南小国波野線(県道40号)	阿蘇郡産山村田尻(主)別府一の宮線との交差点	阿蘇市波野小地野(国道57号との交差点)	13.3	熊本県
		(主)南小国波野線(県道40号)	阿蘇郡産山村田尻(主)別府一の宮線との交差点	阿蘇市波野小地野(国道57号との交差点)	13.3	
43	67	1 (主)高森波野線(県道41号)	阿蘇市波野中江(一)高森竹田線との交差点	阿蘇市波野小地野(国道57号との交差点)	8.0	熊本県
		(主)高森波野線(県道41号)	阿蘇市波野中江(一)高森竹田線との交差点	阿蘇市波野小地野(国道57号との交差点)	8.0	
44	68	1 (主)錦湯前線(県道43号)	球磨郡錦町一武(国道219号との交差点)	球磨郡錦町一武(主)錦湯前線との交差点	0.7	熊本県
45	68	2 (主)錦湯前線(県道43号)	球磨郡錦町一武(主)錦湯前線との交差点	球磨郡あさぎり町(一)皆越免田線との交差点	6.9	熊本県
46	68	3 (主)錦湯前線(県道43号)	球磨郡多良木町久米(主)多良木相良線との交差点	球磨郡湯前町大塚(国道219号との交差点)	4.6	熊本県
		(主)錦湯前線(県道43号)	球磨郡錦町一武(国道219号との交差点)	球磨郡湯前町大塚(国道219号との交差点)	12.2	
47	69	1 (主)多良木相良線(県道48号)	球磨郡多良木町久米(主)錦湯前線との交差点	球磨郡あさぎり町免田東(国道219号との交差点)	7.0	熊本県
48	69	2 (主)多良木相良線(県道48号)	球磨郡あさぎり町免田東(国道219号との交差点)	球磨郡あさぎり町深田西(主)人吉水上線との交差点	2.2	熊本県
49	69	3 (主)多良木相良線(県道48号)	球磨郡あさぎり町深田東(主)人吉水上線との交差点	球磨郡相良村四浦東(国道445号との交差点)	5.9	熊本県
		(主)多良木相良線(県道48号)	球磨郡多良木町久米(主)錦湯前線との交差点	球磨郡相良村四浦東(国道445号との交差点)	15.1	
50	70	1 (主)熊本大津線(県道49号)	菊池郡大津町杉水(国道325号との交差点)	菊池郡大津町矢護川(主)菊池赤水線との交差点	3.6	熊本県
		(主)熊本大津線(県道49号)	菊池郡大津町杉水(国道325号との交差点)	菊池郡大津町矢護川(主)菊池赤水線との交差点	3.6	
51	71	1 (主)小川泉線(県道52号)	八代市泉町下岳(国道443号との交差点)	八代市泉町椎原(国道445号との交差点)	33.0	熊本県
		(主)小川泉線(県道52号)	八代市泉町下岳(国道443号との交差点)	八代市泉町椎原(国道445号との交差点)	33.0	
52	72	1 (主)人吉インター線(県道54号)	人吉市鬼木町(一)相良人吉線との交差点	人吉市五日町(国道445号との交差点)	1.3	熊本県
		(主)人吉インター線(県道54号)	人吉市鬼木町(一)相良人吉線との交差点	人吉市五日町(国道445号との交差点)	1.3	
53	73	1 (主)山鹿植木線(県道55号)	山鹿市南島(国道3号との交差点)	熊本市北区植木町鈴妻(国道208号との交差点)	13.2	熊本県
		(主)山鹿植木線(県道55号)	山鹿市南島(国道3号との交差点)	熊本市北区植木町鈴妻(国道208号との交差点)	13.2	
54	74	1 (一)長洲玉名線(県道112号)	玉名市岱明町大野下(一)大野下停車場線との交差点	玉名市中(国道208号との交差点)	5.1	熊本県
		(一)長洲玉名線(県道112号)	玉名市岱明町大野下(一)大野下停車場線との交差点	玉名市中(国道208号との交差点)	5.1	
55	75	1 (一)高森竹田線(県道135号)	阿蘇市波野大字波野(一)上色見草部線との交差点	阿蘇市波野中江(主)高森波野線との交差点	9.5	熊本県
		(一)高森竹田線(県道135号)	阿蘇市波野大字波野(一)上色見草部線との交差点	阿蘇市波野中江(主)高森波野線との交差点	9.5	
56	76	1 (一)辛川鹿本線(県道138号)	熊本市東区鹿掃瀬町(一)瀬田熊本線との交差点	菊池郡菊陽町津久礼(国道57号との交差点)	1.5	熊本県、熊本市
		(一)辛川鹿本線(県道138号)	熊本市東区鹿掃瀬町(一)瀬田熊本線との交差点	菊池郡菊陽町津久礼(国道57号との交差点)	1.5	
57	77	1 (一)相良人吉線(県道162号)	球磨郡山江村山田乙(山江村役場近く)	人吉市鬼木町(主)人吉インター線との交差点	2.4	熊本県
		(一)相良人吉線(県道162号)	球磨郡山江村山田乙(山江村役場近く)	人吉市鬼木町(主)人吉インター線との交差点	2.4	
58	78	1 (一)大野下停車場線(県道169号)	玉名市岱明町鶴(国道501号との交差点)	玉名市岱明町大野下(一)長洲玉名線との交差点	0.8	熊本県
		(一)大野下停車場線(県道169号)	玉名市岱明町鶴(国道501号との交差点)	玉名市岱明町大野下(一)長洲玉名線との交差点	0.8	
59	79	1 (一)戸島熊本線(県道228号)	熊本市中央区水上前寺1丁目(国道57号との交差点)	熊本市中央区水前寺6丁目(市)水前寺公園水前寺6丁目第1号線との交差点	1.3	熊本市
60	79	2 (一)戸島熊本線(県道228号)	熊本市中央区水前寺6丁目(市)水前寺公園水前寺6丁目第1号線との交差点	熊本市中央区出水1丁目(主)熊本高森線との交差点	0.1	熊本市
		(一)戸島熊本線(県道228号)	熊本市中央区水上前寺1丁目(国道57号との交差点)	熊本市中央区出水1丁目(主)熊本高森線との交差点	1.4	
61	80	1 (一)益城菊陽線(県道235号)	上益城郡益城町惣領(主)熊本益城大津線との交差点	熊本市東区小山村(一)熊本空港線との交差点	3.2	熊本県
		(一)益城菊陽線(県道235号)	上益城郡益城町惣領(主)熊本益城大津線との交差点	熊本市東区小山村(一)熊本空港線との交差点	3.2	
62	81	1 (一)皆越免田線(県道260号)	球磨郡あさぎり町上南(主)錦湯前線との交差点	球磨郡あさぎり町免田東本町(国道219号との交差点)	3.0	熊本県
		(一)皆越免田線(県道260号)	球磨郡あさぎり町上南(主)錦湯前線との交差点	球磨郡あさぎり町免田東本町(国道219号との交差点)	3.0	
63	82	1 (一)龍ヶ岳御所浦線(県道333号)	天草市御所浦町御所浦	天草市御所浦町御所浦	6.5	熊本県
		(一)龍ヶ岳御所浦線(県道333号)	天草市御所浦町御所浦	天草市御所浦町御所浦	6.5	
64	83	1 (市)鹿掃瀬町小山7丁目第1号線(2級)	熊本市東区鹿掃瀬町(一)辛川鹿本線との交差点	熊本市東区小山村(一)益城菊陽線との交差点	2.1	熊本市



連番	整理番号	路線名	接続路線		延長(km)	道路管理者
			起点	終点		
		(市)鹿嶋瀬町小山7丁目第1号線(2級)	熊本市東区鹿嶋瀬町((一)辛川鹿本線との交差点)	熊本市東区小山町((一)益城菊陽線との交差点)	2.1	
65	84	1 (主)宮原五木線(県道25号)	八代市東陽町南(国道443号との交差点)	球磨郡五木村甲(国道445号との交差点)	31.4	熊本県
		(主)宮原五木線(県道25号)	八代市東陽町南(国道443号との交差点)	球磨郡五木村甲(国道445号との交差点)	31.4	
66	85	1 (主)八代鏡線(県道42号)	八代市敷川内町(国道3号との交差点)	八代市植柳下町((一)八代不知火線との交差点)	3.0	熊本県
		(主)八代鏡線(県道42号)	八代市敷川内町(国道3号との交差点)	八代市植柳下町((一)八代不知火線との交差点)	3.0	
67	86	1 (主)水俣田浦線(県道56号)	水俣市陣内(国道3号との交差点)	葦北郡津奈木町小津奈木(国道3号との交差点)	7.8	熊本県
68	86	2 (主)水俣田浦線(県道56号)	葦北郡津奈木町岩城(国道3号との交差点)	葦北郡芦北町湯浦(国道3号との交差点)	16.6	熊本県
69	86	3 (主)水俣田浦線(県道56号)	葦北郡芦北町芦北(国道3号との交差点)	葦北郡芦北町海浦(国道3号との交差点)	7.5	熊本県
		(主)水俣田浦線(県道56号)	水俣市陣内(国道3号との交差点)	葦北郡芦北町海浦(国道3号との交差点)	31.9	
70	87	1 (一)堂園小森線(県道206号)	上益城郡益城町小谷(県道36号熊本益城大津線との交差点)	上益城郡益城町小森(県道28号熊本高森線との交差点)	4.4	熊本県
		(一)堂園小森線(県道206号)	上益城郡益城町小谷(県道36号熊本益城大津線との交差点)	上益城郡益城町小森(県道28号熊本高森線との交差点)	4.4	
71	88	1 (一)八代不知火線(県道338号)	八代市植柳下町((一)八代鏡線との交差点)	八代市新開町((一)八代港大手町線との交差点)	4.2	熊本県
72	88	2 (一)八代不知火線(県道338号)	八代市新開町((一)八代港大手町線との交差点)	八代市沖町((一)八代港線との交差点)	3.0	熊本県
73	88	3 (一)八代不知火線(県道338号)	八代市沖町((一)八代港線との交差点)	宇城市不知火町高良(国道266号との交差点)	17.2	熊本県
		(一)八代不知火線(県道338号)	八代市植柳下町((一)八代鏡線との交差点)	宇城市不知火町高良(国道266号との交差点)	24.4	
74	89	1 (市)野中3丁目目田迎5丁目第1号線(1級)	熊本市西区野中3丁目(主)熊本高森線との交差点)	熊本市南区平田(国道3号との交差点)	2.1	熊本市
75	89	2 (市)野中3丁目目田迎5丁目第1号線(1級)	熊本市南区平田(国道3号との交差点)	熊本市南区平田目田迎5丁目(国道266号との交差点)	2.3	熊本市
		(市)野中3丁目目田迎5丁目第1号線(1級)	熊本市西区野中3丁目(主)熊本高森線との交差点)	熊本市南区平田目田迎5丁目(国道266号との交差点)	4.4	
76	90	1 国道443号(旧道)	玉名郡南関町関下(国道443号との交差点)	玉名郡南関町関町(主)南関大牟田北線との交差点)	0.2	熊本県
77	90	2 国道443号(旧道)	玉名郡南関町関町(主)南関大牟田北線との交差点)	玉名郡南関町関下(主)大牟田南関線との交差点)	1.2	熊本県
78	90	3 国道443号(旧道)	玉名郡南関町関下(主)大牟田南関線との交差点)	玉名郡南関町関下(国道443号との交差点)	0.7	熊本県
		国道443号(旧道)	玉名郡南関町関下(国道443号との交差点)	玉名郡南関町関下(国道443号との交差点)	2.1	
79	91	1 (主)熊本高森線(県道28号)	熊本市中央区手取本町1(主)熊本高森線との交差点)	熊本市中央区花畑町((市)紺屋今町花畑町第1号線との交差点)	0.4	熊本市
80	91	2 (主)熊本高森線(県道28号)	熊本市中央区花畑町((市)紺屋今町花畑町第1号線との交差点)	熊本市西区春日3丁目(主)熊本高森線との交差点)	2.2	熊本市
		(主)熊本高森線(県道28号)	熊本市中央区手取本町1(主)熊本高森線との交差点)	熊本市西区春日3丁目(主)熊本高森線との交差点)	2.6	
81	92	1 (主)大津植木線(旧道)(県道30号)	菊池郡大津町室(国道57号との交差点)	合志市福原((一)大津西合志線との交差点)	3.9	熊本県
		(主)大津植木線(旧道)(県道30号)	菊池郡大津町室(国道57号との交差点)	合志市福原((一)大津西合志線との交差点)	3.9	
82	93	1 (主)錦湯前線(県道43号)	球磨郡錦町一武(国道219号との交差点)	球磨郡錦町一武(主)錦湯前線との交差点)	1.8	熊本県
		(主)錦湯前線(県道43号)	球磨郡錦町一武(国道219号との交差点)	球磨郡錦町一武(主)錦湯前線との交差点)	1.8	
83	94	1 (一)鏡宮原線(県道156号)	八代市鏡町鏡(主)八代鏡宇土線との交差点)	八代郡水川町宮原(国道3号との交差点)	2.8	熊本県
		(一)鏡宮原線(県道156号)	八代市鏡町鏡(主)八代鏡宇土線との交差点)	八代郡水川町宮原(国道3号との交差点)	2.8	
84	95	1 (一)上色見草部線(県道218号)	阿蘇市波野大字波野(国道265号との交差点)	阿蘇市波野大字波野((一)高森竹田線との交差点)	0.1	熊本県
		(一)上色見草部線(県道218号)	阿蘇市波野大字波野(国道265号との交差点)	阿蘇市波野大字波野((一)高森竹田線との交差点)	0.1	
85	96	1 (市)河内町船津河内町野出第1号線	熊本市西区河内町船津(国道501号との交差点)	熊本市西区河内町野出((主)熊本玉名線との交差点)	2.4	熊本市
		(市)河内町船津河内町野出第1号線	熊本市西区河内町船津(国道501号との交差点)	熊本市西区河内町野出((主)熊本玉名線との交差点)	2.4	
86	97	1 (都)旭町木倉線	上益城郡御船町滝川(国道445号との交差点)	上益城郡御船町木倉(国道445号との交差点)	0.5	御船町
87	97	2 (都)旭町木倉線	上益城郡御船町木倉(国道445号との交差点)	上益城郡御船町木倉(国道443号との交差点)	0.8	御船町
		(都)旭町木倉線	上益城郡御船町滝川(国道445号との交差点)	上益城郡御船町木倉(国道443号との交差点)	1.3	
88	301	1 (都)南部幹線(Ⅱ工区)	八代市中北町(市町村道との交差点)	八代市葦牟田町(市町村道との交差点)	1.0	八代市
		(都)南部幹線(Ⅱ工区)	八代市中北町(市町村道との交差点)	八代市葦牟田町(市町村道との交差点)	1.0	
89	302	1 (主)大津植木線(辻久保バイパス)	合志市栄((主)大津植木線との交差点)	合志市合生(国道387号との交差点)	1.2	熊本県
		(主)大津植木線(辻久保バイパス)	合志市栄((主)大津植木線との交差点)	合志市合生(国道387号との交差点)	1.2	
90	303	1 (一)花園インター線(県道343号)(花園工区)	熊本県熊本市西区花園7丁目(花園IC)	熊本県熊本市西区上熊本3丁目(主)熊本田原坂線との交差点)	2.1	熊本市
		(一)花園インター線(県道343号)(花園工区)	熊本県熊本市西区花園7丁目(花園IC)	熊本県熊本市西区上熊本3丁目(主)熊本田原坂線との交差点)	2.1	
91	304	1 (都)南部幹線(Ⅰ工区)	八代市建馬町((一)八代港大手町線との交差点)	八代市中北町(市町村道との交差点)	1.0	熊本県
		(都)南部幹線(Ⅰ工区)	八代市建馬町((一)八代港大手町線との交差点)	八代市中北町(市町村道との交差点)	1.0	
92	305	1 (一)新山原水線(原水工区)	菊陽町原水((主)大津植木線との交差点)	菊陽町久保田(国道57号との交差点)	1.2	熊本県
		(一)新山原水線(原水工区)	菊陽町原水((主)大津植木線との交差点)	菊陽町久保田(国道57号との交差点)	1.2	
93	306	1 (一)辛川鹿本線(辛川工区)	熊本市東区小山(国道443号との交差点)	菊陽町辛川(国体道路との交差点)	1.5	熊本県
		(一)辛川鹿本線(辛川工区)	熊本市東区小山(国道443号との交差点)	菊陽町辛川(国体道路との交差点)	1.5	

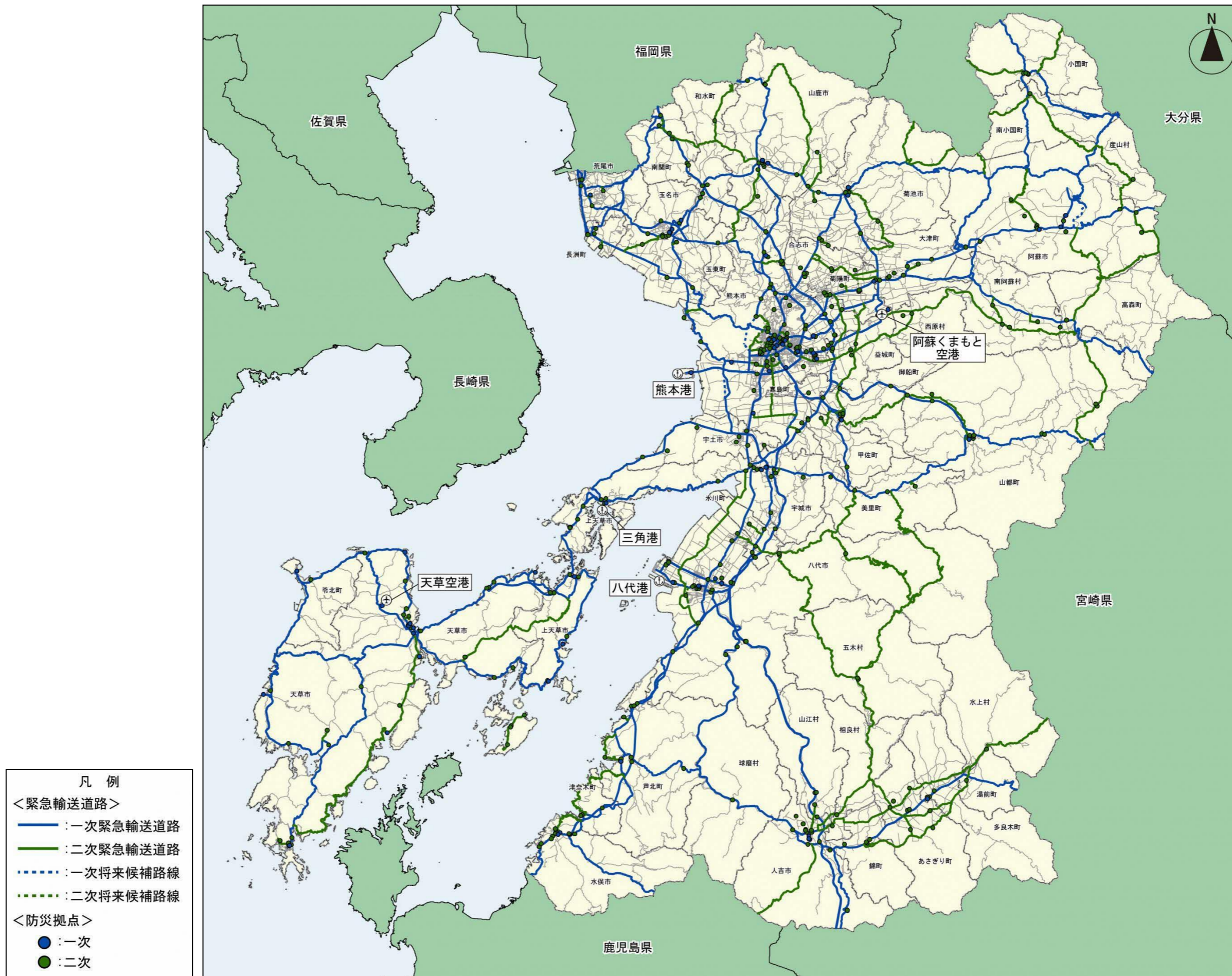
連番	整理番号	路線名	接続路線		延長(km)	道路管理者
			起点	終点		
94	307	1 国道445号(椎原工区)	八代市泉町椎原(国道445号との交差点)	八代市泉町椎原(国道445号との交差点)	0.8	熊本県
		国道445号(椎原工区)	八代市泉町椎原(国道445号との交差点)	八代市泉町椎原(国道445号との交差点)	0.8	
95	308	1 (都)花園上熊本線	熊本市西区花園3丁目((都)池田町花園線との交差点)	熊本市西区花園3丁目((主)熊本玉名線との交差点)	0.2	熊本市
96	308	2 (都)花園上熊本線	熊本市西区花園3丁目((主)熊本玉名線との交差点)	熊本県熊本市西區上熊本3丁目((主)熊本田原坂線との交差点)	1.2	熊本市
		(都)花園上熊本線	熊本市西区花園3丁目((都)池田町花園線との交差点)	熊本県熊本市西區上熊本3丁目((主)熊本田原坂線との交差点)	1.4	
97	309	1 (都)池田町花園線	熊本市西区島崎6丁目((都)野口島崎線との交差点)	熊本市西区花園3丁目((都)花園上熊本線との交差点)	0.5	熊本市
		(都)池田町花園線	熊本市西区島崎6丁目((都)野口島崎線との交差点)	熊本市西区花園3丁目((都)花園上熊本線との交差点)	0.5	
98	310	1 (都)野口島崎線	熊本市西区島崎4丁目((市)新町3丁目島崎7丁目第1号線との交差点)	熊本市西区島崎6丁目((都)池田町花園線との交差点)	0.2	熊本市
		(都)野口島崎線	熊本市西区島崎4丁目((市)新町3丁目島崎7丁目第1号線との交差点)	熊本市西区島崎6丁目((都)池田町花園線との交差点)	0.2	
99	311	1 (都)新町戸坂線	熊本市中央区横手1丁目((一)小島新町線との交差点)	熊本市西区横手4丁目((一)小島新町線との交差点)	0.8	熊本市
		(都)新町戸坂線	熊本市中央区横手1丁目((一)小島新町線との交差点)	熊本市西区横手4丁目((一)小島新町線との交差点)	0.8	
100	501	1 (主)大津植木線(県道30号)	熊本市北区植木町植木(市町村道との交差点)	北熊本SIC	3.0	熊本市
		(主)大津植木線(県道30号)	熊本市北区植木町植木(市町村道との交差点)	北熊本SIC	3.0	
101	502	1 (主)熊本田原坂線(県道31号)	熊本市西區上熊本2丁目((主)熊本玉名線との交差点)	熊本市西區上熊本3丁目((市)京町本丁坪井3丁目第1号線との交差点)	0.6	熊本市
102	502	2 (主)熊本田原坂線(県道31号)	熊本市西區上熊本3丁目((市)京町本丁坪井3丁目第1号線との交差点)	熊本市西區上熊本3丁目((都)花園上熊本線との交差点)	0.6	熊本市
103	502	3 (主)熊本田原坂線(県道31号)	熊本市西區上熊本3丁目((都)花園上熊本線との交差点)	熊本市西區上熊本3丁目((一)花園インター線との交差点)	0.4	熊本市
		(主)熊本田原坂線(県道31号)	熊本市西區上熊本2丁目((主)熊本玉名線との交差点)	熊本市西區花園7丁目((一)花園インター線との交差点)	1.6	
104	503	1 (主)牛深天草線(県道35号)	天草市牛深町(国道266号との交差点)	天草市立牛深中学校	1.3	熊本県
105	503	2 (主)牛深天草線(県道35号)	天草市河浦町河浦(国道389号との交差点)	天草市河浦町河浦(市町村道との交差点)	1.8	熊本県
		(主)牛深天草線(県道35号)	天草市牛深町(国道266号との交差点)	天草市河浦町河浦(市町村道との交差点)	3.1	
106	504	1 (主)熊本菊鹿線(県道37号)	菊池市七城町台(国道325号との交差点)	山鹿市菊鹿町下永野(市町村道との交差点)	5.2	熊本県
		(主)熊本菊鹿線(県道37号)	菊池市七城町台(国道325号との交差点)	山鹿市菊鹿町下永野(市町村道との交差点)	5.2	
107	505	1 (主)宇土甲佐線(県道38号)	熊本市南區城南町阿高(国道266号との交差点)	熊本市南區城南町塚原(城南SICとの交差点)	1.6	熊本市
		(主)宇土甲佐線(県道38号)	熊本市南區城南町阿高(国道266号との交差点)	熊本市南區城南町塚原(市町村道との交差点)	1.6	
108	506	1 (主)南小国波野線(県道40号)	阿蘇市一の宮町荻の草((主)別府一の宮線との交差点)	阿蘇郡南小国町赤馬場((一)南小国上津江線との交差点)	14.4	熊本県
		(主)南小国波野線(県道40号)	阿蘇市一の宮町荻の草((主)別府一の宮線との交差点)	阿蘇郡南小国町赤馬場((一)南小国上津江線との交差点)	14.4	
109	507	1 (主)錦湯前線(県道43号)	球磨郡あさぎり町上南((一)皆越免田線との交差点)	球磨郡多良木町久米((主)多良木相良線との交差点)	8.2	熊本県
		(主)錦湯前線(県道43号)	球磨郡あさぎり町上南((一)皆越免田線との交差点)	球磨郡多良木町久米((主)多良木相良線との交差点)	8.2	
110	508	1 (主)宇土不知火線(県道58号)	宇土市住吉町(国道57号との交差点)	宇土市役所 網津支所	0.6	熊本県
		(主)宇土不知火線(県道58号)	宇土市住吉町(国道57号との交差点)	宇土市役所 網津支所	0.6	
111	509	1 (一)嘉島甲佐線(県道106号)	上益城郡甲佐町白旗((一)御船甲佐線との交差点)	ロジスティード九州株式会社 熊本出張所	1.2	熊本県
		(一)嘉島甲佐線(県道106号)	上益城郡甲佐町白旗((一)御船甲佐線との交差点)	ロジスティード九州株式会社 熊本出張所	1.2	
112	510	1 (一)笹倉久住線(県道131号)	阿蘇郡産山村山鹿((主)南小国波野線との交差点)	阿蘇郡産山村産山(市町村道との交差点)	0.5	熊本県
		(一)笹倉久住線(県道131号)	阿蘇郡産山村山鹿((主)南小国波野線との交差点)	阿蘇郡産山村産山(市町村道との交差点)	0.5	
113	511	1 (一)南小国上津江線(県道134号)	阿蘇郡南小国町赤馬場((主)南小国波野線との交差点)	阿蘇郡南小国町中原(市町村道との交差点)	7.1	熊本県
		(一)南小国上津江線(県道134号)	阿蘇郡南小国町赤馬場((主)南小国波野線との交差点)	阿蘇郡南小国町中原(市町村道との交差点)	7.1	
114	512	1 (一)辛川鹿本線(県道138号)	菊池市泗水町豊水((一)原植木線との交差点)	菊池市泗水町福本((一)原植木線との交差点)	0.6	熊本県
		(一)辛川鹿本線(県道138号)	菊池市泗水町豊水((一)原植木線との交差点)	菊池市泗水町福本((一)原植木線との交差点)	0.6	
115	513	1 (一)旭志鹿本線(県道139号)	菊池市七城町辺田(国道325号との交差点)	菊池市役所 七城支所	1.5	熊本県
		(一)旭志鹿本線(県道139号)	菊池市七城町辺田(国道325号との交差点)	菊池市役所 七城支所	1.5	
116	514	1 (一)河陰阿蘇線(県道149号)	阿蘇市内牧(国道212号との交差点)	阿蘇市内牧(市町村道との交差点)	0.6	熊本県
117	514	2 (一)河陰阿蘇線(県道149号)	阿蘇郡南阿蘇村河陰((主)熊本高森線との交差点)	阿蘇郡南阿蘇村河陽(国道325号との交差点)	4.1	熊本県
		(一)河陰阿蘇線(県道149号)	阿蘇郡南阿蘇村河陰((主)熊本高森線との交差点)	阿蘇郡南阿蘇村河陽(市町村道との交差点)	4.7	
118	515	1 (一)小国停車場線(県道178号)	阿蘇郡小国町宮原(国道387号との交差点)	阿蘇郡小国町宮原(市町村道との交差点)	0.2	熊本県
		(一)小国停車場線(県道178号)	阿蘇郡小国町宮原(国道387号との交差点)	阿蘇郡小国町宮原(市町村道との交差点)	0.2	
119	516	1 (一)南田内大臣線(県道180号)	上益城郡山都町長田(国道218号との交差点)	矢部広域病院	0.7	熊本県
		(一)南田内大臣線(県道180号)	上益城郡山都町長田(国道218号との交差点)	矢部広域病院	0.7	
120	517	1 (一)原立門線(県道205号)	菊池市重味(国道387号との交差点)	菊池市原(大分県境)	8.7	熊本県
		(一)原立門線(県道205号)	菊池市重味(国道387号との交差点)	菊池市原(大分県境)	8.7	
121	518	1 (一)並建熊本線(県道227号)	熊本市西區春日4丁目((都)田崎春日線との交差点)	熊本市西區池上町((都)野口清水線との交差点)	2.6	熊本市

連番	整理番号	路線名	接続路線		延長(km)	道路管理者
			起点	終点		
122	518	2 (一)並建熊本線(県道227号)	熊本市西区春日3丁目(主)熊本高森線との交差点	熊本市西区春日4丁目(都)田崎春日線との交差点	1.0	熊本市
		(一)並建熊本線(県道227号)	熊本市西区春日4丁目(都)田崎春日線との交差点	熊本市西区春日4丁目(都)田崎春日線との交差点	3.6	
123	519	1 (一)小島新町線(県道237号)	熊本市中央区新町2丁目(主)熊本高森線との交差点	熊本市西区横手4丁目(市)町村道との交差点	0.2	熊本市
		(一)小島新町線(県道237号)	熊本市中央区新町2丁目(主)熊本高森線との交差点	熊本市西区横手4丁目(市)町村道との交差点	0.2	
124	520	1 (一)御船甲佐線(県道239号)	上益城郡御船町滝川(国道445号との交差点)	上益城郡甲佐町白旗(一)嘉島甲佐線との交差点	2.4	熊本県
		(一)御船甲佐線(県道239号)	上益城郡御船町滝川(国道445号との交差点)	上益城郡甲佐町白旗(一)嘉島甲佐線との交差点	2.4	
125	521	1 (一)田浦港線(県道269号)	葦北郡芦北町小田浦(市)町村道との交差点	田浦港	0.8	熊本県
		(一)田浦港線(県道269号)	葦北郡芦北町小田浦(市)町村道との交差点	田浦港	0.8	
126	522	1 (一)中小野浦川内線(県道312号)	宇城市松橋町萩尾(国道218号との交差点)	松橋中央工業団地	0.8	熊本県
		(一)中小野浦川内線(県道312号)	宇城市松橋町萩尾(国道218号との交差点)	松橋中央工業団地	0.8	
127	523	1 (一)住吉熊本線(県道316号)	熊本市北区弓削4丁目(国道57号との交差点)	菊池郡菊陽町光の森7丁目(市)町村道との交差点	0.6	熊本市
		(一)住吉熊本線(県道316号)	熊本市北区弓削4丁目(国道57号との交差点)	菊池郡菊陽町光の森7丁目(市)町村道との交差点	0.6	
128	524	1 (一)原植木線(県道329号)	菊池市泗水町豊水(国道387号との交差点)	菊池市泗水町豊水(一)幸川鹿本線との交差点	0.2	熊本県
129	524	2 (一)原植木線(県道329号)	菊池市泗水町福本(一)幸川鹿本線との交差点	菊池市泗水町福本(市)町村道との交差点	0.9	熊本県
		(一)原植木線(県道329号)	菊池市泗水町豊水(国道387号との交差点)	菊池市泗水町福本(市)町村道との交差点	1.2	
130	525	1 (一)北外輪山大津線(県道339号)	菊池郡大津町大津(北側復興道路との交差点)	菊池郡大津町高尾野(市)町村道との交差点	1.8	熊本県
		(一)北外輪山大津線(県道339号)	菊池郡大津町大津(北側復興道路との交差点)	菊池郡大津町高尾野(市)町村道との交差点	1.8	
131	526	1 (都)野口島崎線(島崎工区)	熊本県熊本市西区池上町(都)春日池上線との交差点	熊本県熊本市西区池上町(一)小島新町線との交差点	0.2	熊本市
132	526	2 (都)野口島崎線(島崎工区)	熊本県熊本市西区池上町(一)小島新町線との交差点	熊本市西区谷尾崎町(都)新町戸坂線との交差点	1.6	熊本市
133	526	3 (都)野口島崎線(島崎工区)	熊本市西区谷尾崎町(都)新町戸坂線との交差点	熊本市西区島崎4丁目(市)新町3丁目島崎7丁目第1号線との交差点	1.0	熊本市
		(都)野口島崎線(島崎工区)	熊本市西区上代2丁目(主)熊本高森線との交差点	熊本市西区島崎4丁目(市)新町3丁目島崎7丁目第1号線との交差点	2.8	
134	527	1 (都)本荘犬淵線	熊本市中央区本荘町(都)二本木新大江線との交差点	熊本市南区馬渡2丁目(都)新土河原出水線との交差点	1.5	熊本市
135	527	2 (都)本荘犬淵線	熊本市南区馬渡2丁目(都)新土河原出水線との交差点	熊本市南区流通団地1丁目(国道57号との交差点)	1.0	熊本市
136	527	3 (都)本荘犬淵線	熊本市南区流通団地1丁目(国道57号との交差点)	熊本市南区御幸西2丁目(一)神水川尻線との交差点	0.7	熊本市
137	527	4 (都)本荘犬淵線	熊本市南区御幸西2丁目(一)神水川尻線との交差点	上益城郡嘉島町大淵(主)熊本嘉島線との交差点	2.2	熊本県、熊本市
		(都)本荘犬淵線	熊本市中央区本荘町(都)二本木新大江線との交差点	上益城郡嘉島町大淵(主)熊本嘉島線との交差点	5.4	
138	528	1 (都)坪井龍田陳内線	熊本市中央区妙体寺町(国道3号との交差点)	熊本市中央区妙体寺町(主)熊本菊鹿線との交差点	0.2	熊本市
139	528	2 (都)坪井龍田陳内線	熊本市中央区妙体寺町(主)熊本菊鹿線との交差点	熊本市中央区西子飼町(都)子飼新大江線との交差点	0.3	熊本市
		(都)坪井龍田陳内線	熊本市中央区妙体寺町(国道3号との交差点)	熊本市中央区西子飼町(都)子飼新大江線との交差点	0.5	
140	529	1 (都)子飼新大江線	熊本市中央区東子飼町(都)坪井龍田陳内線との交差点	熊本市中央区新屋敷2丁目(一)瀬田熊本線との交差点	0.7	熊本市
141	529	2 (都)子飼新大江線	熊本市中央区新屋敷2丁目(一)瀬田熊本線との交差点	熊本市中央区大江3丁目(都)熊本駅前山線との交差点	0.2	熊本市
142	529	3 (都)子飼新大江線	熊本市中央区大江3丁目(都)熊本駅前山線との交差点	熊本市中央区新大江1丁目(都)二本木新大江線との交差点	1.0	熊本市
		(都)子飼新大江線	熊本市中央区東子飼町(都)坪井龍田陳内線との交差点	熊本市中央区新大江1丁目(都)二本木新大江線との交差点	1.9	
143	530	1 (都)二本木新大江線	熊本市中央区白山3丁目(主)熊本高森線との交差点	熊本市中央区新大江1丁目(都)子飼新大江線との交差点	0.4	熊本市
		(都)二本木新大江線	熊本市中央区白山3丁目(主)熊本高森線との交差点	熊本市中央区新大江1丁目(都)子飼新大江線との交差点	0.4	
144	531	1 (一)田迎木原線	上益城郡嘉島町大淵(主)熊本嘉島線との交差点	熊本市南区城南町赤見(一)千町廻江線との交差点	1.4	熊本県、熊本市
145	531	2 (一)田迎木原線	熊本市南区城南町赤見(一)千町廻江線との交差点	熊本市南区富合町榎津(市)南田尻榎津第1号線との交差点	1.5	熊本市
		(一)田迎木原線	上益城郡嘉島町大淵(主)熊本嘉島線との交差点	熊本市南区富合町榎津(市)南田尻榎津第1号線との交差点	2.9	
146	532	1 (市)南田尻榎津第1号線	熊本市南区富合町榎津(市)古閑廻江第1号線との交差点	熊本市南区富合町榎津(一)田迎木原線との交差点	1.8	熊本市
		(市)南田尻榎津第1号線	熊本市南区富合町榎津(市)古閑廻江第1号線との交差点	熊本市南区富合町榎津(一)田迎木原線との交差点	1.8	
147	533	1 (市)古閑廻江第1号線	熊本市南区富合町新(市)廻江新第1号線との交差点	熊本市南区富合町榎津(市)南田尻榎津第1号線との交差点	0.5	熊本市
		(市)古閑廻江第1号線	熊本市南区富合町新(市)廻江新第1号線との交差点	熊本市南区富合町榎津(市)南田尻榎津第1号線との交差点	0.5	
148	534	1 (市)廻江新第1号線	熊本市南区富合町清藤(市)清藤第1号線との交差点	熊本市南区富合町新(市)古閑廻江第1号線との交差点	0.5	熊本市
		(市)廻江新第1号線	熊本市南区富合町清藤(市)清藤第1号線との交差点	熊本市南区富合町新(市)古閑廻江第1号線との交差点	0.5	
149	535	1 (市)清藤第1号線	熊本市南区富合町清藤(市)廻江新第1号線との交差点	熊本市南区富合町清藤(国道3号との交差点)	0.4	熊本市
		(市)清藤第1号線	熊本市南区富合町清藤(市)廻江新第1号線との交差点	熊本市南区富合町清藤(国道3号との交差点)	0.4	
150	536	1 (市)島田城南橋線	熊本市南区富合町榎津(一)田迎木原線との交差点	熊本市南区城南町碓(市)宮地第15号線との交差点	1.6	熊本市
		(市)島田城南橋線	熊本市南区富合町榎津(一)田迎木原線との交差点	熊本市南区城南町碓(市)宮地第15号線との交差点	1.6	
151	537	1 (市)宮地第15号線	熊本市南区城南町碓(市)島田城南橋線との交差点	熊本市南区城南町宮地(市)宮地さんさん1丁目第1号線との交差点	1.0	熊本市
		(市)宮地第15号線	熊本市南区城南町碓(市)島田城南橋線との交差点	熊本市南区城南町宮地(市)宮地さんさん1丁目第1号線との交差点	1.0	

連番	整理番号	路線名	接続路線		延長(km)	道路管理者
			起点	終点		
152	538	1 (市)宮地さんさん1丁目第1号線	熊本市南区城南町宮地((市)宮地第15号線との交差点)	熊本市南区城南町さんさん1丁目(国道266号との交差点)	0.8	熊本市
		(市)宮地さんさん1丁目第1号線	熊本市南区城南町宮地((市)宮地第15号線との交差点)	熊本市南区城南町さんさん1丁目(国道266号との交差点)	0.8	
153	539	1 (一)小島新町線	熊本市中央区横手1丁目((都)新町戸坂線との交差点)	熊本市中央区新町2丁目((主)熊本高森線との交差点)	0.5	熊本市
		(一)小島新町線	熊本市中央区横手1丁目((都)新町戸坂線との交差点)	熊本市中央区新町2丁目((主)熊本高森線との交差点)	0.5	
154	540	1 (都)新町戸坂線	熊本市西区横手4丁目((一)小島新町線との交差点)	熊本市西区戸坂((都)野口島崎線との交差点)	0.7	熊本市
		(都)新町戸坂線	熊本市西区横手4丁目((一)小島新町線との交差点)	熊本市西区戸坂((都)野口島崎線との交差点)	0.7	
155	541	1 (都)麦島線	八代市中北町((一)八代不知火線との交差点)	八代市中北町((都)南部幹線(Ⅱ工区)との交差点)	0.4	八代市
		(都)麦島線	八代市中北町((一)八代不知火線との交差点)	八代市中北町((都)南部幹線(Ⅱ工区)との交差点)	0.4	
156	542	1 市町村道	葦北郡津奈木町岩城((主)水俣田浦線との交差点)	津奈木町役場	0.5	津奈木町
157	543	1 市町村道	天草市中村町(国道324号との交差点)	広瀬公園	1.3	天草市
158	544	1 市町村道	八代市竹原町((一)八代港線との交差点)	熊本労災病院	0.6	八代市
159	545	1 市町村道	八代郡氷川町野津(国道3号との交差点)	八代郡氷川町島地(市町村道との交差点)	2.5	氷川町
160	546	1 市町村道	下益城郡美里町畝野(国道218号との交差点)	九州地方整備局 緑川ダム管理所	1.1	美里町
161	547	1 市町村道	玉名郡長洲町清源寺(国道501号との交差点)	長洲町総合スポーツセンター	0.8	長洲町
162	548	1 市町村道	玉名市伊倉北方((主)熊本玉名線との交差点)	桃田運動公園	0.5	玉名市
163	549	1 市町村道	熊本市北区植木町舞尾(国道3号との交差点)	熊本市北区植木町植木((主)大津植木線との交差点)	0.2	熊本市
164	550	1 市町村道	荒尾市増永(国道208号との交差点)	荒尾市立有明医療センター	0.5	荒尾市
165	551	1 市町村道	阿蘇郡南阿蘇村一関(国道325号との交差点)	阿蘇郡南阿蘇村吉田(市町村道との交差点)	0.9	南阿蘇村
166	552	1 市町村道	阿蘇郡南阿蘇村吉田(市町村道との交差点)	南阿蘇村保健センター	1.1	南阿蘇村
167	553	1 市町村道	阿蘇市内牧((一)河陰阿蘇線との交差点)	阿蘇市役所 内牧支所	0.3	阿蘇市
168	554	1 市町村道	阿蘇郡小国町宮原((一)小国停車場線との交差点)	小国町役場	0.3	小国町
169	555	1 市町村道	荒尾市荒尾((一)平山荒尾線との交差点)	荒尾市陸上競技場	0.5	荒尾市
170	556	1 市町村道	玉名郡南関町小原((主)玉名八女線との交差点)	南関町立南関中学校	0.2	南関町
171	557	1 市町村道	熊本市中央区桜町((主)熊本高森線との交差点)	国立病院機構 熊本医療センター	0.4	熊本市
172	558	1 市町村道	菊池郡菊陽町光の森2丁目((一)住吉熊本線との交差点)	菊陽町光の森防災広場	0.8	菊陽町
173	559	1 市町村道	菊池郡菊陽町津久礼(国道57号との交差点)	菊陽町総合体育館	1.2	菊陽町
174	560	1 市町村道	菊池郡菊陽町久保田(国道57号との交差点)	菊池郡菊陽町久保田(市町村道との交差点)	0.5	菊陽町
175	561	1 市町村道	菊池郡菊陽町久保田(市町村道との交差点)	菊陽町役場	0.1	菊陽町
		市町村道			14.1	
合計					836.3	

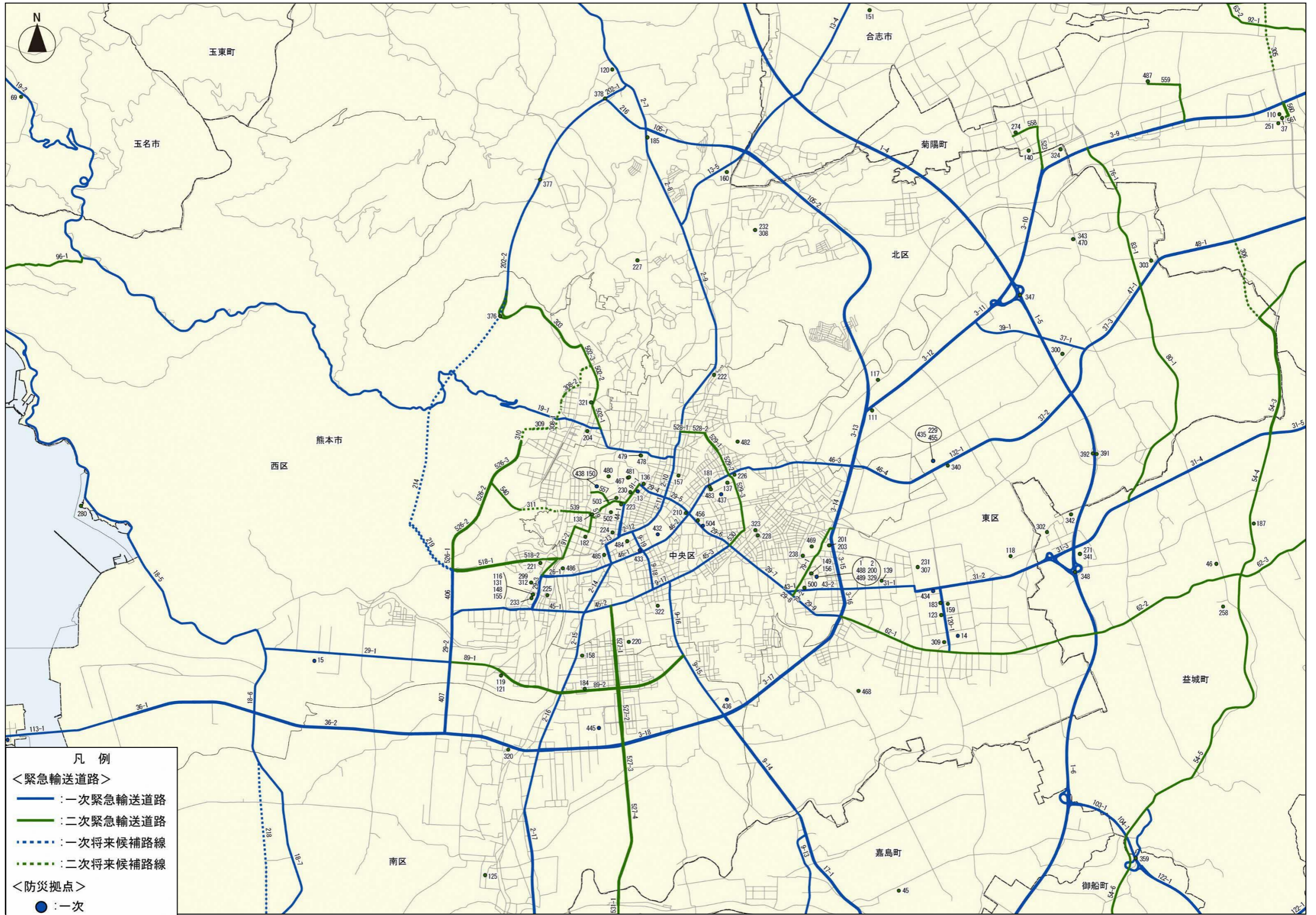


■ 緊急輸送道路ネットワーク図





【熊本市拡大図】



凡例

<緊急輸送道路>

- (Blue solid line) : 一次緊急輸送道路
- (Green solid line) : 二次緊急輸送道路
- - - (Blue dashed line) : 一次将来候補路線
- - - (Green dashed line) : 二次将来候補路線

<防災拠点>

- (Blue dot) : 一次
- (Green dot) : 二次

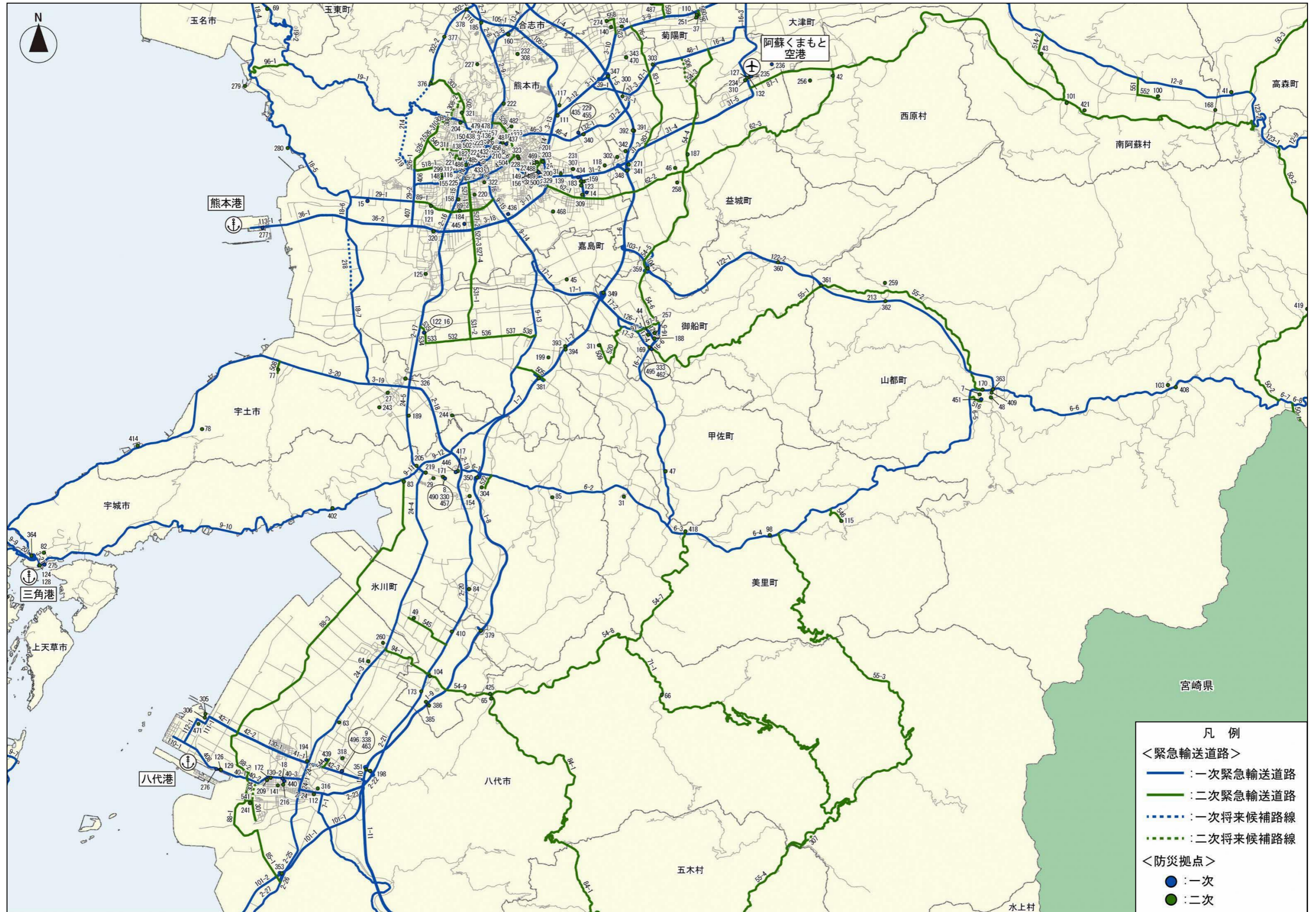


【熊本県北部拡大図】





【熊本県中部拡大図】









【天草地域拡大図】

