

表 海岸保全施設整備の種類、規模、配置及び受益の地域

| ゾーン名      | 区域番号 | 地区           | 所管  | 配 置  |                | 施設規模<br>(計画:2100年時点)<br>計画天端高<br>T.P. (m) | 種 類       | 受益の地域  |             | 整備の方向性                           | 維持又は修繕の方法  | 備 考<br>(施設が更新があつた場合等記載) |
|-----------|------|--------------|-----|--|----------------|---|-----------|--------|-------------|----------------------------------|--|-------------------------|
|           |      |              |     | 区 域  | 施設規模<br>延長 (m) |   |           | 地 域    | 状 況         |                                  |  |                         |
| 長島・獅子島ゾーン | 1    | 蔵之元漁港海岸蔵之元地区 | 水   | 出水郡長島町蔵之元地内  | 456            | +2.9                                      | 護岸        | 長島町の一部 | 農地          | 既存施設の損傷・劣化等を把握し、計画的な維持又は修繕を実施する。 | ・護岸については、施設の損傷・劣化等の変状について定期的に点検・評価を実施し、変状の発生位置や劣化の進行段階に応じて長寿命化を図るなど、適切な維持・修繕に努め、施設の機能を確保する。  |                         |
|           | 2    | 長島港海岸浜瀧地区    | 港   | 出水郡長島町藤倒地先   | 1,196          | -   | 護岸        | 長島町の一部 | 住宅地、農地      | 既存施設の損傷・劣化等を把握し、計画的な維持又は修繕を実施する。 | ・護岸については、波浪による堤体前面の洗掘、堤体内の空洞化等について定期的に点検・評価を実施し、必要に応じて長寿命化を図るなど、適切な維持・修繕に努め、施設の機能を確保する。  |                         |
|           | 3    | 長島町海岸小瀧地区    | 農   | 出水郡長島町大字平尾字小瀧2415番地～2406番地   | 132            | +4.3                                      | 堤防        | 長島町の一部 | 農用地、その他     | 既存施設の損傷・劣化等を把握し、計画的な維持又は修繕を実施する。 | ・施設の損傷・劣化等の変状について定期的に点検・評価を実施し、変状の発生位置や劣化の進行段階に応じて長寿命化を図るなど、適切な維持・修繕に努め、施設の機能を確保する。  |                         |
|           | 4    | 長島港海岸北方崎地区   | 港   | 出水郡長島町菖浦ノ渡地先   | 802            | -   | 護岸        | 長島町の一部 | 住宅地、農地      | 既存施設の損傷・劣化等を把握し、計画的な維持又は修繕を実施する。 | ・護岸については、波浪による堤体前面の洗掘、堤体内の空洞化等について定期的に点検・評価を実施し、必要に応じて長寿命化を図るなど、適切な維持・修繕に努め、施設の機能を確保する。  |                         |
|           | 5    | 茅屋漁港海岸茅屋地区   | 水   | 出水郡長島町大字平尾字津風呂2163番地1地先  | 1,483          | +3.0                                      | 護岸・消波堤    | 長島町の一部 | 住宅地、農地      | 既存施設の損傷・劣化等を把握し、計画的な維持又は修繕を実施する。 | ・護岸については、施設の損傷・劣化等の変状について定期的に点検・評価を実施し、変状の発生位置や劣化の進行段階に応じて長寿命化を図るなど、適切な維持・修繕に努め、施設の機能を確保する。  |                         |
|           | 6    | 長島町海岸茅屋地区    | 農   | 出水郡長島町字引地3693の3番地～小島木1513番地  | 503            | +3.5                                      | 堤防        | 長島町の一部 | 住宅地、農用地、その他 | 既存施設の損傷・劣化等を把握し、計画的な維持又は修繕を実施する。 | ・施設の損傷・劣化等の変状について定期的に点検・評価を実施し、変状の発生位置や劣化の進行段階に応じて長寿命化を図るなど、適切な維持・修繕に努め、施設の機能を確保する。  |                         |
|           | 7    | 長島町海岸長次郎地区   | 農   | 出水郡長島町大字平尾字長次郎1477番地～口之福浦1470番地  | 390            | +4.6                                      | 堤防        | 長島町の一部 | 住宅地、農用地、その他 | 既存施設の損傷・劣化等を把握し、計画的な維持又は修繕を実施する。 | ・施設の損傷・劣化等の変状について定期的に点検・評価を実施し、変状の発生位置や劣化の進行段階に応じて長寿命化を図るなど、適切な維持・修繕に努め、施設の機能を確保する。  |                         |
|           | 8    | 長島海岸成川地区     | 水管理 | 出水郡長島町平尾1417番地の3～出水郡長島町平尾1421番地  | 300            | +4.0<br>+4.0                              | 堤防        | 長島町の一部 | 農用地         | 既存施設の損傷・劣化等を把握し、計画的な維持又は修繕を実施する。 | ・施設の損傷・劣化等の変状について定期的に点検・評価を実施し、変状の発生位置や劣化の進行段階に応じて長寿命化を図るなど、適切な維持・修繕に努め、施設の機能を確保する。  |                         |
|           | 9    | 長島海岸口之福浦地区   | 水管理 | 出水郡長島町平尾1440番地の1～出水郡長島町平尾1421番地  | 300            | +4.0<br>+4.0                              | 護岸        | 長島町の一部 | 住宅地、農用地     | 既存施設の損傷・劣化等を把握し、計画的な維持又は修繕を実施する。 | ・護岸については、施設の損傷・劣化等の変状について定期的に点検・評価を実施し、変状の発生位置や劣化の進行段階に応じて長寿命化を図るなど、適切な維持・修繕に努め、施設の機能を確保する。  |                         |
|           | 10   | 長島港海岸浦底地区    | 港   | 出水郡長島町浦底字浪崎地先<br>出水郡長島町浦底字滝下地先<br>出水郡長島町浦底字福浦地先<br>出水郡長島町浦底字平吹地先                   | 3,212          | -   | 護岸        | 長島町の一部 | 住宅地、農地      | 既存施設の損傷・劣化等を把握し、計画的な維持又は修繕を実施する。 | ・護岸については、波浪による堤体前面の洗掘、堤体内の空洞化等について定期的に点検・評価を実施し、必要に応じて長寿命化を図るなど、適切な維持・修繕に努め、施設の機能を確保する。  |                         |
|           | 11   | 長島町海岸和仁浦地区   | 農   | 出水郡長島町大字浦底字辰ノ崎289番地～宇ノ瀬3483番地  | 1,089          | +5.0                                      | 堤防        | 長島町の一部 | 農用地、その他     | 既存施設の損傷・劣化等を把握し、計画的な維持又は修繕を実施する。 | ・施設の損傷・劣化等の変状について定期的に点検・評価を実施し、変状の発生位置や劣化の進行段階に応じて長寿命化を図るなど、適切な維持・修繕に努め、施設の機能を確保する。  |                         |
|           | 12   | 長島町海岸川畑地区    | 農   | 出水郡長島町大字浦底字立石3526番地～3526番地   | 109            | +5.0                                      | 堤防        | 長島町の一部 | 農用地、その他     | 既存施設の損傷・劣化等を把握し、計画的な維持又は修繕を実施する。 | ・施設の損傷・劣化等の変状について定期的に点検・評価を実施し、変状の発生位置や劣化の進行段階に応じて長寿命化を図るなど、適切な維持・修繕に努め、施設の機能を確保する。  |                         |
|           | 13   | 長島町海岸長瀬地区    | 農   | 出水郡長島町大字浦底字長瀬3608番地～3602番地   | 92             | +5.0                                      | 堤防        | 長島町の一部 | 住宅地、農用地、その他 | 既存施設の損傷・劣化等を把握し、計画的な維持又は修繕を実施する。 | ・施設の損傷・劣化等の変状について定期的に点検・評価を実施し、変状の発生位置や劣化の進行段階に応じて長寿命化を図るなど、適切な維持・修繕に努め、施設の機能を確保する。  |                         |
|           | 14   | 東海岸三船地区      | 水管理 | 出水郡長島町浦底字三船3905番地～出水郡長島町浦底字長瀬3615番地  | 427            | +4.0<br>+4.0                              | 護岸        | 長島町の一部 | 住宅地         | 既存施設の損傷・劣化等を把握し、計画的な維持又は修繕を実施する。 | ・護岸については、施設の損傷・劣化等の変状について定期的に点検・評価を実施し、変状の発生位置や劣化の進行段階に応じて長寿命化を図るなど、適切な維持・修繕に努め、施設の機能を確保する。  |                         |
|           | 15   | 長島町海岸三船地区    | 農   | 出水郡長島町大字浦底字赤崎4627番地～五社4501番地2  | 585            | +2.6                                      | 護岸        | 長島町の一部 | 農用地、その他     | 既存施設の損傷・劣化等を把握し、計画的な維持又は修繕を実施する。 | 施設の損傷・劣化等の変状について定期的に点検・評価を実施し、変状の発生位置や劣化の進行段階に応じて長寿命化を図るなど、適切な維持・修繕に努め、施設の機能を確保する。   |                         |
|           | 16   | 東海岸乳之瀬地区     | 水管理 | 出水郡長島町諸浦字薄井1320番地～出水郡長島町諸浦字炊島1397番乙号1  | 368            | +3.5<br>+3.5                              | 護岸・突堤・消波堤 | 長島町の一部 | 農用地         | 既存施設の損傷・劣化等を把握し、計画的な維持又は修繕を実施する。 | ・護岸・突堤については、波浪による堤体前面の洗掘、堤体内の空洞化、施設の損傷・劣化等の変状について定期的に点検・評価を実施し、必要に応じて長寿命化を図るなど、適切な維持・修繕に努め、施設の機能を確保する。<br>・消波堤については、波浪による堤体前面の洗掘や堤体ブロックの移動・散乱・沈下等について、定期的に点検・評価を実施し、必要に応じてブロックの補充等による適切な維持・修繕に努め、施設の機能を確保する。 |                         |
|           | 17   | 長島港海岸白瀬地区    | 港   | 出水郡長島町諸浦字竹崎地先<br>出水郡長島町諸浦字白瀬地先<br>出水郡長島町諸浦字浦川地先<br>出水郡長島町諸浦字水酌川地先<br>出水郡長島町諸浦字山頭地先 | 1,507          | -   | 堤防・護岸     | 長島町の一部 | 住宅地、農地      | 既存施設の損傷・劣化等を把握し、計画的な維持又は修繕を実施する。 | ・護岸については、波浪による堤体前面の洗掘、堤体内の空洞化等について定期的に点検・評価を実施し、必要に応じて長寿命化を図るなど、適切な維持・修繕に努め、施設の機能を確保する。<br>・施設の損傷・劣化等の変状について定期的に点検・評価を実施し、変状の発生位置や劣化の進行段階に応じて長寿命化を図るなど、適切な維持・修繕に努め、施設の機能を確保する。                               |                         |
|           | 18   | 諸浦島海岸第一田島地区  | 農   | 出水郡長島町大字諸浦字田島325番地～324番地の1   | 291            | +5.0                                      | 堤防        | 長島町の一部 | 農用地、その他     | 既存施設の損傷・劣化等を把握し、計画的な維持又は修繕を実施する。 | ・施設の損傷・劣化等の変状について定期的に点検・評価を実施し、変状の発生位置や劣化の進行段階に応じて長寿命化を図るなど、適切な維持・修繕に努め、施設の機能を確保する。  |                         |
|           | 19   | 諸浦島海岸田島地区    | 農   | 出水郡長島町大字諸浦字田島314番地～313番地   | 223            | +5.0                                      | 堤防        | 長島町の一部 | 農用地、その他     | 既存施設の損傷・劣化等を把握し、計画的な維持又は修繕を実施する。 | ・施設の損傷・劣化等の変状について定期的に点検・評価を実施し、変状の発生位置や劣化の進行段階に応じて長寿命化を図るなど、適切な維持・修繕に努め、施設の機能を確保する。  |                         |
|           | 20   | 葛輪漁港海岸葛輪地区   | 水   | 出水郡長島町諸浦大字田263番地先  | 256            | +2.7                                      | 護岸        | 長島町の一部 | 住宅地         | 既存施設の損傷・劣化等を把握し、計画的な維持又は修繕を実施する。 | ・護岸については、施設の損傷・劣化等の変状について定期的に点検・評価を実施し、変状の発生位置や劣化の進行段階に応じて長寿命化を図るなど、適切な維持・修繕に努め、施設の機能を確保する。  |                         |

注) 記載にあたっては、旧海岸法第23条「海岸保全施設の整備基本計画」の作成要領等を参考とした。  
 注) 「海岸保全施設の維持又は修繕に関する事項」については海岸法施行令第1条の2第1項第2号に定める。  
 注) 施設規模(計画:2100年時点)の計画天端高は、気候変動を踏まえた2100年時点の外力をもとに算出した代表海岸の概算値である。  
 注) 表の記載内容は、今後必要に応じ変更する可能性がある。

所管区分凡例 農:農林水産省(農村振興局) 水:農林水産省(水産庁) 水管理:国土交通省(水管理・国土保全局) 港:国土交通省(港湾局)

表 海岸保全施設整備の種類、規模、配置及び受益の地域

| ゾーン名      | 区域番号            | 地区               | 所管                                | 配 置  |       |              | 施設規模<br>(計画：2100年時点)<br>計画天端高<br>T.P. (m)          | 種 類       | 受益の地域                            |   | 整備の方向性                           | 維持又は修繕の方法  | 備 考<br>(施設の新設があった場合等記載) |
|-----------|-----------------|------------------|-----------------------------------|--|-------|--------------|--|-----------|----------------------------------|---|----------------------------------|--|-------------------------|
|           |                 |                  |                                   | 区 域  | 地 名   | 延長 (m)       |  |           | 計画天端高<br>T.P. (m)                | 地 域   |                                  |  |                         |
| 長島・獅子島ゾーン | 21              | 東町海岸<br>第一長瀬地区   | 農                                 | 出水郡長島町大字諸浦字長瀬1203番2  | 47    | +5.0         | +2.9～5.0<br>(嵩上げ高最大0.6m)<br><br>本数値は代表箇所のも<br>のである | 堤防        | 長島町の一部                           | 農用地、その他   | 既存施設の損傷・劣化等を把握し、計画的な維持又は修繕を実施する。 | ・施設の損傷・劣化等の変状について定期的に点検・評価を実施し、変状の発生位置や劣化の進行段階に応じて長寿命化を図るなど、適切な維持・修繕に努め、施設の機能を確保する。  |                         |
|           | 22              | 東町海岸<br>第二長瀬地区   | 農                                 | 出水郡長島町大字浦底字長瀬1186番2  | 38    | +5.0         |  | 堤防        | 長島町の一部                           | 農用地、その他   | 既存施設の損傷・劣化等を把握し、計画的な維持又は修繕を実施する。 | ・施設の損傷・劣化等の変状について定期的に点検・評価を実施し、変状の発生位置や劣化の進行段階に応じて長寿命化を図るなど、適切な維持・修繕に努め、施設の機能を確保する。  |                         |
|           | 23              | 諸浦島海岸<br>本浦地区    | 農                                 | 出水郡長島町大字諸浦字折口1073番地～木の根1144番地  | 386   | +5.0         |  | 堤防        | 長島町の一部                           | 住宅地、農用地、その他   | 既存施設の損傷・劣化等を把握し、計画的な維持又は修繕を実施する。 | ・施設の損傷・劣化等の変状について定期的に点検・評価を実施し、変状の発生位置や劣化の進行段階に応じて長寿命化を図るなど、適切な維持・修繕に努め、施設の機能を確保する。  |                         |
|           | 24              | 長島港海岸<br>本浦地区    | 港                                 | 出水郡長島町諸浦字崩尻地先  | 515   | -            |  | 堤防・護岸     | 長島町の一部                           | 住宅地   | 既存施設の損傷・劣化等を把握し、計画的な維持又は修繕を実施する。 | ・護岸については、波浪による堤体前面の洗掘、堤体内の空洞化等について定期的に点検・評価を実施し、必要に応じて長寿命化を図るなど、適切な維持・修繕に努め、施設の機能を確保する。  |                         |
|           | 25              | 東町海岸<br>竹崎地区     | 農                                 | 出水郡長島町大字鷹巣字竹崎5058番地7～5055番地  | 539   | +5.0         |  | 堤防        | 長島町の一部                           | 農用地、その他   | 既存施設の損傷・劣化等を把握し、計画的な維持又は修繕を実施する。 | ・施設の損傷・劣化等の変状について定期的に点検・評価を実施し、変状の発生位置や劣化の進行段階に応じて長寿命化を図るなど、適切な維持・修繕に努め、施設の機能を確保する。  |                         |
|           | 26              | 東町海岸<br>第一摩手浦地区  | 農                                 | 出水郡長島町大字鷹巣字摩手浦5383番地～  | 160   | +5.0         |  | 堤防        | 長島町の一部                           | 農用地、その他   | 既存施設の損傷・劣化等を把握し、計画的な維持又は修繕を実施する。 | ・施設の損傷・劣化等の変状について定期的に点検・評価を実施し、変状の発生位置や劣化の進行段階に応じて長寿命化を図るなど、適切な維持・修繕に努め、施設の機能を確保する。  |                         |
|           | 27              | 東町海岸<br>第二摩手浦地区  | 農                                 | 出水郡長島町大字鷹巣字摩手浦5383番地～5386番地  | 147   | +5.0         |  | 堤防        | 長島町の一部                           | 農用地、その他   | 既存施設の損傷・劣化等を把握し、計画的な維持又は修繕を実施する。 | ・施設の損傷・劣化等の変状について定期的に点検・評価を実施し、変状の発生位置や劣化の進行段階に応じて長寿命化を図るなど、適切な維持・修繕に努め、施設の機能を確保する。  |                         |
|           | 28              | 東町海岸<br>第三摩手浦地区  | 農                                 | 出水郡長島町大字鷹巣字摩手浦5392番地～5395番地  | 278   | +5.0         |  | 堤防        | 長島町の一部                           | 農用地、その他   | 既存施設の損傷・劣化等を把握し、計画的な維持又は修繕を実施する。 | ・施設の損傷・劣化等の変状について定期的に点検・評価を実施し、変状の発生位置や劣化の進行段階に応じて長寿命化を図るなど、適切な維持・修繕に努め、施設の機能を確保する。  |                         |
|           | 29              | 長島港海岸<br>伊唐地区    | 港                                 | 出水郡長島町鷹巣字木場地先<br>出水郡長島町鷹巣字山墓地先<br>出水郡長島町鷹巣字戸渡内地先<br>出水郡長島町鷹巣字水柱地先<br>出水郡長島町鷹巣字清良地先 | -     | -            |  | -         | 長島町の一部                           | 住宅地   | 既存施設の損傷・劣化等を把握し、計画的な維持又は修繕を実施する。 | -  |                         |
|           | 30              | 東町海岸<br>片平地区     | 農                                 | 出水郡長島町大字鷹巣代良4899番地～片平4858番地  | 954   | +5.0         |  | 堤防        | 長島町の一部                           | 農用地、その他   | 既存施設の損傷・劣化等を把握し、計画的な維持又は修繕を実施する。 | ・施設の損傷・劣化等の変状について定期的に点検・評価を実施し、変状の発生位置や劣化の進行段階に応じて長寿命化を図るなど、適切な維持・修繕に努め、施設の機能を確保する。  |                         |
|           | 31              | 東町海岸<br>代良地区     | 農                                 | 出水郡長島町大字鷹巣字代良4898番地～   | 166   | +5.0         |  | 堤防        | 長島町の一部                           | 農用地、その他   | 既存施設の損傷・劣化等を把握し、計画的な維持又は修繕を実施する。 | ・施設の損傷・劣化等の変状について定期的に点検・評価を実施し、変状の発生位置や劣化の進行段階に応じて長寿命化を図るなど、適切な維持・修繕に努め、施設の機能を確保する。  |                         |
|           | 32              | 東町海岸<br>(第二目吹地区) | 農                                 | 出水郡長島町大字鷹巣字目吹4948番地～4965番地   | 423   | +5.0         |  | 堤防        | 長島町の一部                           | 農用地、その他   | 既存施設の損傷・劣化等を把握し、計画的な維持又は修繕を実施する。 | ・施設の損傷・劣化等の変状について定期的に点検・評価を実施し、変状の発生位置や劣化の進行段階に応じて長寿命化を図るなど、適切な維持・修繕に努め、施設の機能を確保する。  |                         |
|           | 33              | 東町海岸<br>第一目吹地区   | 農                                 | 出水郡長島町大字鷹巣字目吹5012番地～5018番地   | 156   | +5.0         |  | 堤防        | 長島町の一部                           | 農用地、その他   | 既存施設の損傷・劣化等を把握し、計画的な維持又は修繕を実施する。 | ・施設の損傷・劣化等の変状について定期的に点検・評価を実施し、変状の発生位置や劣化の進行段階に応じて長寿命化を図るなど、適切な維持・修繕に努め、施設の機能を確保する。  |                         |
|           | 34              | 長島町海岸<br>野中地区    | 農                                 | 出水郡長島町大字獅子島字野中1058番地～重崎1026番地  | 172   | +4.5         |  | 堤防        | 長島町の一部                           | 住宅地、農用地、その他   | 既存施設の損傷・劣化等を把握し、計画的な維持又は修繕を実施する。 | ・施設の損傷・劣化等の変状について定期的に点検・評価を実施し、変状の発生位置や劣化の進行段階に応じて長寿命化を図るなど、適切な維持・修繕に努め、施設の機能を確保する。  |                         |
|           | 35              | 片側港海岸<br>西・南・北地区 | 港                                 | 出水郡長島町獅子島字早崎地先<br>出水郡長島町獅子島字飯又地先<br>出水郡長島町獅子島字琵琶首地先                                | 634   | -            |  | 護岸        | 長島町の一部                           | 住宅地、農地  | 既存施設の損傷・劣化等を把握し、計画的な維持又は修繕を実施する。 | ・護岸については、波浪による堤体前面の洗掘、堤体内の空洞化等について定期的に点検・評価を実施し、必要に応じて長寿命化を図るなど、適切な維持・修繕に努め、施設の機能を確保する。  |                         |
|           | 36              | 東町海岸<br>須舞取地区    | 農                                 | 出水郡長島町大字獅子島字須舞取4492番地～鬼塚4507番地   | 240   | +5.0         |  | 堤防        | 長島町の一部                           | 農用地、その他   | 既存施設の損傷・劣化等を把握し、計画的な維持又は修繕を実施する。 | ・施設の損傷・劣化等の変状について定期的に点検・評価を実施し、変状の発生位置や劣化の進行段階に応じて長寿命化を図るなど、適切な維持・修繕に努め、施設の機能を確保する。  |                         |
|           | 37              | 長島町海岸<br>平野地区    | 農                                 | 出水郡長島町字引地3693の3番地～鬼塚4503番地   | 431   | +4.5         |  | 堤防・樋門     | 長島町の一部                           | 住宅地、農用地、その他   | 既存施設の損傷・劣化等を把握し、計画的な維持又は修繕を実施する。 | ・施設の損傷・劣化等の変状について定期的に点検・評価を実施し、変状の発生位置や劣化の進行段階に応じて長寿命化を図るなど、適切な維持・修繕に努め、施設の機能を確保する。  |                         |
|           | 38              | 獅子島港海岸<br>御所浦地区  | 港                                 | 出水郡長島町獅子島字引地地先<br>出水郡長島町獅子島字前田地先<br>出水郡長島町獅子島字別富地先                                 | 1,431 | -            |  | 堤防・護岸     | 長島町の一部                           | 住宅地、農地  | 既存施設の損傷・劣化等を把握し、計画的な維持又は修繕を実施する。 | ・護岸については、波浪による堤体前面の洗掘、堤体内の空洞化等について定期的に点検・評価を実施し、必要に応じて長寿命化を図るなど、適切な維持・修繕に努め、施設の機能を確保する。  |                         |
|           | 39              | 獅子島港海岸<br>湯ノ口地区  | 港                                 | 出水郡長島町獅子島字津木地先<br>出水郡長島町獅子島字米山地先   | 809   | -            |  | 堤防・護岸     | 長島町の一部                           | 住宅地、農地  | 既存施設の損傷・劣化等を把握し、計画的な維持又は修繕を実施する。 | ・護岸については、波浪による堤体前面の洗掘、堤体内の空洞化等について定期的に点検・評価を実施し、必要に応じて長寿命化を図るなど、適切な維持・修繕に努め、施設の機能を確保する。  |                         |
|           | 40              | 東海岸<br>立石地区      | 水管理                               | 出水郡長島町大字弊串字立石2068番地～出水郡長島町大字弊串字立石2203番地  | 360   | +5.0<br>+5.0 |  | 堤防・護岸・消波堤 | 長島町の一部                           | 住宅地   | 既存施設の損傷・劣化等を把握し、計画的な維持又は修繕を実施する。 | ・護岸・堤防については、波浪による堤体前面の洗掘、堤体内の空洞化、施設の損傷・劣化等の変状について定期的に点検・評価を実施し、必要に応じて長寿命化を図るなど、適切な維持・修繕に努め、施設の機能を確保する。<br>・消波堤については、波浪による堤体前面の洗掘や堤体ブロックの移動・散乱・沈下等について、定期的に点検・評価を実施し、必要に応じてブロックの補充等による適切な維持・修繕に努め、施設の機能を確保する。 |                         |
| 41        | 獅子島港海岸<br>栢栗地区  | 港                | 出水郡長島町獅子島字伊達具地先<br>出水郡長島町獅子島字陣出地先 | -  | -     | -            | 長島町の一部   | 住宅地、農地    | 既存施設の損傷・劣化等を把握し、計画的な維持又は修繕を実施する。 | -   |                                  |  |                         |
| 42        | 獅子島海岸<br>桑の木迫地区 | 農                | 出水郡長島町大字獅子島字達手具1934番地～2019番地      | 135  | +5.0  | 堤防           | 長島町の一部   | 農用地、その他   | 既存施設の損傷・劣化等を把握し、計画的な維持又は修繕を実施する。 | ・施設の損傷・劣化等の変状について定期的に点検・評価を実施し、変状の発生位置や劣化の進行段階に応じて長寿命化を図るなど、適切な維持・修繕に努め、施設の機能を確保する。 |                                  |  |                         |

注) 記載にあたっては、旧海岸法第23条「海岸保全施設の整備基本計画」の作成要領等を参考とした。  
 注) 「海岸保全施設の維持又は修繕に関する事項」については海岸法施行令第1条の2第1項第2号に定める。  
 注) 施設規模(計画：2100年時点)の計画天端高は、気候変動を踏まえた2100年時点の外力をもとに算出した代表海岸の概算値である。  
 注) 表の記載内容は、今後必要に応じ変更する可能性がある。

表 海岸保全施設整備の種類、規模、配置及び受益の地域

| ゾーン名      | 区域番号           | 地区              | 所管   | 配 置   |        | 施設規模<br>(計画：2100年時点)<br>計画天端高<br>T.P. (m) | 種 類   | 受益の地域             |                                  | 整備の方向性  | 維持又は修繕の方法  | 備 考<br>(施設の新設があった場合等記載)   |
|-----------|----------------|-----------------|--|---|--------|---|---|-------------------|----------------------------------|---|--|---|
|           |                |                 |  | 区 域<br>地 名  | 延長 (m) |   |   | 計画天端高<br>T.P. (m) | 地 域                              |   |  |   |
| 長島・獅子島ゾーン | 43             | 東町海岸<br>外曲地区    | 農  | 出水郡長島町大字獅子島字外曲1790番地  | 86     | +5.0                                      | +2.9～5.0<br>(嵩上げ最高最大0.6m)<br>本数値は代表箇所のもの<br>である | 堤防                | 長島町の一部                           | 農用地、その他   | 既存施設の損傷・劣化等を把握し、計画的な維持又は修繕を実施する。                         | ・施設の損傷・劣化等の変状について定期的に点検・評価を実施し、変状の発生位置や劣化の進行段階に応じて長寿命化を図るなど、適切な維持・修繕に努め、施設の機能を確保する。         |
|           | 44             | 東町海岸<br>岩元地区    | 農  | 出水郡長島町大字獅子島字外曲1770番地～1788番地   | 263    | +5.0                                      |   | 堤防                | 長島町の一部                           | 農用地、その他   | 既存施設の損傷・劣化等を把握し、計画的な維持又は修繕を実施する。                         | ・施設の損傷・劣化等の変状について定期的に点検・評価を実施し、変状の発生位置や劣化の進行段階に応じて長寿命化を図るなど、適切な維持・修繕に努め、施設の機能を確保する。         |
|           | 45             | 幣串漁港海岸<br>幣串地区  | 水  | 出水郡長島町大字獅子島地内   | 880    | +3.1                                      |   | 護岸・消波堤            | 長島町の一部                           | 住宅地、農地  | 既存施設の損傷・劣化等を把握し、計画的な維持又は修繕を実施する。                         | ・護岸については、波浪による堤体前面の洗掘、堤体内の空洞化等について定期的に点検・評価を実施し、必要に応じて長寿命化を図るなど、適切な維持・修繕に努め、施設の機能を確保する。     |
|           | 46             | 東町海岸<br>池松地区    | 農  | 出水郡長島町大字獅子島字御上綱代1269番地～1273番地                                       | 132    | +5.0                                      |   | 堤防                | 長島町の一部                           | 農用地、その他   | 既存施設の損傷・劣化等を把握し、計画的な維持又は修繕を実施する。                         | ・施設の損傷・劣化等の変状について定期的に点検・評価を実施し、変状の発生位置や劣化の進行段階に応じて長寿命化を図るなど、適切な維持・修繕に努め、施設の機能を確保する。         |
|           | 47             | 東町海岸<br>大首地区    | 農  | 出水郡長島町大字獅子島字大首1248番地～1254番地   | 377    | +5.0                                      |   | 堤防                | 長島町の一部                           | 農用地、その他   | 既存施設の損傷・劣化等を把握し、計画的な維持又は修繕を実施する。                         | ・施設の損傷・劣化等の変状について定期的に点検・評価を実施し、変状の発生位置や劣化の進行段階に応じて長寿命化を図るなど、適切な維持・修繕に努め、施設の機能を確保する。         |
|           | 48             | 長島町海岸<br>薄井地区   | 農  | 出水郡長島町大字諸浦字薄井1251番地   | 254    | +3.8                                      |   | 堤防                | 長島町の一部                           | 住宅地、農用地、その他   | 既存施設の損傷・劣化等を把握し、計画的な維持又は修繕を実施する。                         | ・施設の損傷・劣化等の変状について定期的に点検・評価を実施し、変状の発生位置や劣化の進行段階に応じて長寿命化を図るなど、適切な維持・修繕に努め、施設の機能を確保する。         |
|           | 49             | 薄井漁港海岸<br>薄井地区  | 水  | 出水郡長島町大字諸浦字薄井1236番地先  | 181    | +2.8                                      |   | 護岸                | 長島町の一部                           | 住宅地、農地  | 既存施設の損傷・劣化等を把握し、計画的な維持又は修繕を実施する。                         | ・護岸については、施設の損傷・劣化等の変状について定期的に点検・評価を実施し、変状の発生位置や劣化の進行段階に応じて長寿命化を図るなど、適切な維持・修繕に努め、施設の機能を確保する。 |
|           | 50             | 東町海岸<br>第一蓑野地区  | 農  | 出水郡長島町大字鷹巣字蓑野3320番～3326番  | 270    | +4.0                                      |   | 堤防                | 長島町の一部                           | 農用地、その他   | 既存施設の損傷・劣化等を把握し、計画的な維持又は修繕を実施する。                         | ・施設の損傷・劣化等の変状について定期的に点検・評価を実施し、変状の発生位置や劣化の進行段階に応じて長寿命化を図るなど、適切な維持・修繕に努め、施設の機能を確保する。         |
|           | 51             | 東町海岸<br>第二蓑野地区  | 農  | 出水郡長島町大字鷹巣字蓑野3329番～3338番  | 243    | +4.0                                      |   | 堤防                | 長島町の一部                           | 農用地、その他   | 既存施設の損傷・劣化等を把握し、計画的な維持又は修繕を実施する。                         | ・施設の損傷・劣化等の変状について定期的に点検・評価を実施し、変状の発生位置や劣化の進行段階に応じて長寿命化を図るなど、適切な維持・修繕に努め、施設の機能を確保する。         |
|           | 52             | 東町海岸<br>水羽山地区   | 農  | 出水郡長島町大字鷹巣字水羽山3349番～3361番   | 330    | +4.0                                      |   | 堤防                | 長島町の一部                           | 農用地、その他   | 既存施設の損傷・劣化等を把握し、計画的な維持又は修繕を実施する。                         | ・施設の損傷・劣化等の変状について定期的に点検・評価を実施し、変状の発生位置や劣化の進行段階に応じて長寿命化を図るなど、適切な維持・修繕に努め、施設の機能を確保する。         |
|           | 53             | 東町海岸<br>白拍子地区   | 農  | 出水郡長島町大字鷹ノ巣字白拍子3413番～3390番  | 274    | +5.0                                      |   | 堤防                | 長島町の一部                           | 住宅地、農用地、その他   | 既存施設の損傷・劣化等を把握し、計画的な維持又は修繕を実施する。                         | ・施設の損傷・劣化等の変状について定期的に点検・評価を実施し、変状の発生位置や劣化の進行段階に応じて長寿命化を図るなど、適切な維持・修繕に努め、施設の機能を確保する。         |
|           | 54             | 東町海岸<br>八合地区    | 農  | 出水郡長島町大字鷹巣字八合3509番地～百田3525番地  | 306    | +5.0                                      |   | 堤防                | 長島町の一部                           | 農用地、その他   | 既存施設の損傷・劣化等を把握し、計画的な維持又は修繕を実施する。                         | ・施設の損傷・劣化等の変状について定期的に点検・評価を実施し、変状の発生位置や劣化の進行段階に応じて長寿命化を図るなど、適切な維持・修繕に努め、施設の機能を確保する。         |
|           | 55             | 宮之浦港海岸<br>宮之浦地区 | 港  | 出水郡長島町大字鷹ノ巣字焼崎地先  | 351    | -   |   | 護岸                | 長島町の一部                           | 住宅地   | 越波・飛沫による背後地への浸水対策として、防護機能の維持・向上を図るため、護岸天端の嵩上げ及び胸壁の整備を行う。 | ・護岸については、波浪による堤体前面の洗掘、堤体内の空洞化等について定期的に点検・評価を実施し、必要に応じて長寿命化を図るなど、適切な維持・修繕に努め、施設の機能を確保する。     |
|           | 56             | 東町海岸<br>折地地区    | 農  | 出水郡長島町大字鷹巣字崩先140番地～119番地  | 115    | +5.0                                      |   | 堤防                | 長島町の一部                           | 農用地、その他   | 既存施設の損傷・劣化等を把握し、計画的な維持又は修繕を実施する。                         | ・施設の損傷・劣化等の変状について定期的に点検・評価を実施し、変状の発生位置や劣化の進行段階に応じて長寿命化を図るなど、適切な維持・修繕に努め、施設の機能を確保する。         |
|           | 57             | 東町海岸<br>外平地区    | 農  | 出水郡長島町大字鷹巣字早稲田195番地～185番地   | 246    | +5.0                                      |   | 堤防                | 長島町の一部                           | 農用地、その他   | 既存施設の損傷・劣化等を把握し、計画的な維持又は修繕を実施する。                         | ・施設の損傷・劣化等の変状について定期的に点検・評価を実施し、変状の発生位置や劣化の進行段階に応じて長寿命化を図るなど、適切な維持・修繕に努め、施設の機能を確保する。         |
|           | 58             | 長島町海岸<br>松ヶ平地区  | 農  | 出水郡長島町大字鷹巣字大迫326番地～986番地  | 569    | +4.0                                      |   | 堤防・突堤・離岸堤         | 長島町の一部                           | 住宅地、農用地、その他   | 既存施設の損傷・劣化等を把握し、計画的な維持又は修繕を実施する。                         | ・施設の損傷・劣化等の変状について定期的に点検・評価を実施し、変状の発生位置や劣化の進行段階に応じて長寿命化を図るなど、適切な維持・修繕に努め、施設の機能を確保する。         |
|           | 59             | 長島港海岸<br>脇崎地区   | 港  | 出水郡長島町川床字浦田地先<br>出水郡長島町川床字宮ノ後地先<br>出水郡長島町川床字濱田ノ上地先<br>出水郡長島町川床字京泊地先 | 1,837  | -   |   | 堤防・護岸             | 長島町の一部                           | 住宅地、農地  | 既存施設の損傷・劣化等を把握し、計画的な維持又は修繕を実施する。                         | ・護岸については、波浪による堤体前面の洗掘、堤体内の空洞化等について定期的に点検・評価を実施し、必要に応じて長寿命化を図るなど、適切な維持・修繕に努め、施設の機能を確保する。     |
|           | 60             | 東町海岸<br>沢津地区    | 農  | 出水郡長島町大字川床字沢津平2566番地  | 235    | +5.0                                      |   | 堤防                | 長島町の一部                           | 農用地、その他   | 既存施設の損傷・劣化等を把握し、計画的な維持又は修繕を実施する。                         | ・施設の損傷・劣化等の変状について定期的に点検・評価を実施し、変状の発生位置や劣化の進行段階に応じて長寿命化を図るなど、適切な維持・修繕に努め、施設の機能を確保する。         |
| 61        | 東町海岸<br>松ヶ迫地区  | 農               | 出水郡長島町大字川床字松ヶ迫2303番地～2344番地  | 685   | +5.0   | 堤防  | 長島町の一部  | 住宅地、農用地、その他       | 既存施設の損傷・劣化等を把握し、計画的な維持又は修繕を実施する。 | ・施設の損傷・劣化等の変状について定期的に点検・評価を実施し、変状の発生位置や劣化の進行段階に応じて長寿命化を図るなど、適切な維持・修繕に努め、施設の機能を確保する。         |  |   |
| 62        | 観音漁港海岸<br>観音地区 | 水               | 出水郡長島町大字川床字平瀬平地内   | 634   | +2.9   | 護岸  | 長島町の一部  | 住宅地、農地            | 既存施設の損傷・劣化等を把握し、計画的な維持又は修繕を実施する。 | ・護岸については、施設の損傷・劣化等の変状について定期的に点検・評価を実施し、変状の発生位置や劣化の進行段階に応じて長寿命化を図るなど、適切な維持・修繕に努め、施設の機能を確保する。 |  |   |
| 63        | 東町海岸<br>中迫地区   | 農               | 出水郡長島町大字川床字中迫2219番地～平瀬2139番地   | 424   | +5.0   | 堤防  | 長島町の一部  | 住宅地、農用地、その他       | 既存施設の損傷・劣化等を把握し、計画的な維持又は修繕を実施する。 | ・施設の損傷・劣化等の変状について定期的に点検・評価を実施し、変状の発生位置や劣化の進行段階に応じて長寿命化を図るなど、適切な維持・修繕に努め、施設の機能を確保する。         |  |   |
| 64        | 東町海岸<br>第一中迫地区 | 農               | 出水郡長島町大字川床字中迫2060番地～2116番地の19  | 173   | +5.0   | 堤防  | 長島町の一部  | 農用地、その他           | 既存施設の損傷・劣化等を把握し、計画的な維持又は修繕を実施する。 | ・施設の損傷・劣化等の変状について定期的に点検・評価を実施し、変状の発生位置や劣化の進行段階に応じて長寿命化を図るなど、適切な維持・修繕に努め、施設の機能を確保する。         |  |   |
| 65        | 東町海岸<br>鍛冶屋越地区 | 農               | 出水郡長島町大字山門野字鍛冶屋越3272番地～合戦場3261番地   | 237   | +5.0   | 堤防  | 長島町の一部  | 農用地、その他           | 既存施設の損傷・劣化等を把握し、計画的な維持又は修繕を実施する。 | ・施設の損傷・劣化等の変状について定期的に点検・評価を実施し、変状の発生位置や劣化の進行段階に応じて長寿命化を図るなど、適切な維持・修繕に努め、施設の機能を確保する。         |  |   |
| 66        | 長島港海岸<br>加世堂地区 | 港               | 出水郡長島町山門野字丸岡地先<br>出水郡長島町山門野字浦下地先<br>出水郡長島町大字山門野字小向江地先<br>出水郡長島町山門野字ウノ瀬地先 | 2,521   | -      | 護岸  | 長島町の一部  | 住宅地、農地            | 既存施設の損傷・劣化等を把握し、計画的な維持又は修繕を実施する。 | ・護岸については、波浪による堤体前面の洗掘、堤体内の空洞化等について定期的に点検・評価を実施し、必要に応じて長寿命化を図るなど、適切な維持・修繕に努め、施設の機能を確保する。     |  |   |

注) 記載にあたっては、旧海岸法第23条「海岸保全施設の整備基本計画」の作成要領等を参考とした。  
 注) 「海岸保全施設の維持又は修繕に関する事項」については海岸法施行令第1条の2第1項第2号に定める。  
 注) 施設規模(計画：2100年時点)の計画天端高は、気候変動を踏まえた2100年時点の外力をもとに算出した代表海岸の概算値である。  
 注) 表の記載内容は、今後必要に応じ変更する可能性がある。

表 海岸保全施設整備の種類、規模、配置及び受益の地域

| ゾーン名  | 区域番号            | 地区              | 所管   | 配 置  |                   |                   | 種 類  | 受益の地域  |   | 整備の方向性                           | 維持又は修繕の方法   | 備 考<br>(施設更新があった場合等記載) |
|-------|-----------------|-----------------|--|--|-------------------|-------------------|--|--|---|----------------------------------|---|------------------------|
|       |                 |                 |  | 区 域<br>地 名                                     | 延長 (m)            | 計画天端高<br>T.P. (m) |  | 施 設 規 模<br>(計画天端高<br>T.P. (m))                 | 地 域   |                                  |   |                        |
| 出水ゾーン | 67              | 脇本漁港海岸<br>関穴浦地区 | 水  | 阿久根市脇本字廣丸10827番4地先                             | 304               | +2.6              | +3.1~6.1<br>(嵩上げ高最大0.7m)<br>本数値は代表箇所のもの<br>である | 阿久根市の一部  | 森林、農地   | 既存施設の損傷・劣化等を把握し、計画的な維持又は修繕を実施する。 | ・護岸については、施設の損傷・劣化等の変状について定期的に点検・評価を実施し、変状の発生位置や劣化の進行段階に応じて長寿命化を図るなど、適切な維持・修繕に努め、施設の機能を確保する。   |                        |
|       | 68              | 大漣港海岸<br>大漣地区   | 港  | 阿久根市脇本地先                                       | 401               | -                 |  | 阿久根市の一部  | 住宅地、農地  | 既存施設の損傷・劣化等を把握し、計画的な維持又は修繕を実施する。 | ・護岸については、波浪による堤体前面の洗掘、堤体内の空洞化等について定期的に点検・評価を実施し、必要に応じて長寿命化を図るなど、適切な維持・修繕に努め、施設の機能を確保する。   |                        |
|       | 69              | 小漣港海岸<br>小漣地区   | 港  | 阿久根市脇本字下瀬戸地先                                   | 98                | -                 |  | 阿久根市の一部  | 農地  | 既存施設の損傷・劣化等を把握し、計画的な維持又は修繕を実施する。 | ・護岸については、波浪による堤体前面の洗掘、堤体内の空洞化等について定期的に点検・評価を実施し、必要に応じて長寿命化を図るなど、適切な維持・修繕に努め、施設の機能を確保する。   |                        |
|       | 70              | 八郷港海岸<br>八郷地区   | 港  | 阿久根市脇本字八郷地先                                    | 180               | -                 |  | 阿久根市の一部  | 農地  | 既存施設の損傷・劣化等を把握し、計画的な維持又は修繕を実施する。 | ・護岸については、波浪による堤体前面の洗掘、堤体内の空洞化等について定期的に点検・評価を実施し、必要に応じて長寿命化を図るなど、適切な維持・修繕に努め、施設の機能を確保する。   |                        |
|       | 71              | 阿久根海岸<br>脇本八郷地区 | 農  | 阿久根市大字脇本字八郷12167番地の～<br>備前川内12315の1番地          | 880               | +4.5              |  | 阿久根市の一部  | 住宅地、農用地、<br>その他   | 既存施設の損傷・劣化等を把握し、計画的な維持又は修繕を実施する。 | ・施設の損傷・劣化等の変状について定期的に点検・評価を実施し、変状の発生位置や劣化の進行段階に応じて長寿命化を図るなど、適切な維持・修繕に努め、施設の機能を確保する。   |                        |
|       | 72              | 高尾野海岸<br>辺田地区   | 水管理  | 出水市高尾野町江内5622番地<br>～出水市高尾野町江内5979番地1           | 1,034             | +4.5<br>+4.5      |  | 出水市の一部   | 住宅地、農用地、<br>その他   | 既存施設の損傷・劣化等を把握し、計画的な維持又は修繕を実施する。 | ・護岸については、施設の損傷・劣化等の変状について定期的に点検・評価を実施し、変状の発生位置や劣化の進行段階に応じて長寿命化を図るなど、適切な維持・修繕に努め、施設の機能を確保する。<br>・消波堤については、波浪による堤体前面の洗掘や堤体ブロックの移動・散乱・沈下等について、定期的に点検・評価を実施し、必要に応じてブロックの補充等による適切な維持・修繕に努め、施設の機能を確保する。               |                        |
|       | 73              | 野口漁港海岸<br>野口地区  | 水  | 出水市高尾野町江内5979番地先<br>出水市庄3661番地先                | 1,455             | +3.5              |  | 出水市の一部   | 住宅地   | 既存施設の損傷・劣化等を把握し、計画的な維持又は修繕を実施する。 | ・護岸については、施設の損傷・劣化等の変状について定期的に点検・評価を実施し、変状の発生位置や劣化の進行段階に応じて長寿命化を図るなど、適切な維持・修繕に努め、施設の機能を確保する。   |                        |
|       | 74              | 桂島漁港海岸<br>桂島地区  | 水  | 出水市大字庄字下桂3697番地先                               | 226<br>226<br>226 | +3.6              |  | 出水市の一部   | 住宅地   | 既存施設の損傷・劣化等を把握し、計画的な維持又は修繕を実施する。 | ・護岸については、波浪による堤体前面の洗掘、堤体内の空洞化等について定期的に点検・評価を実施し、必要に応じて長寿命化を図るなど、適切な維持・修繕に努め、施設の機能を確保する。<br>・消波堤については、波浪による堤体前面の洗掘や堤体ブロックの移動・散乱・沈下等について、定期的に点検・評価を実施し、必要に応じてブロックの補充等による適切な維持・修繕に努め、施設の機能を確保する。                   |                        |
|       | 75              | 出水海岸<br>桂島地区    | 水管理  | 出水市壮字下桂3697番地の26<br>～出水市壮字上桂3667番地             | 285               | +3.0<br>+3.0      |  | 出水市の一部   | 住宅地   | 既存施設の損傷・劣化等を把握し、計画的な維持又は修繕を実施する。 | ・護岸については、施設の損傷・劣化等の変状について定期的に点検・評価を実施し、変状の発生位置や劣化の進行段階に応じて長寿命化を図るなど、適切な維持・修繕に努め、施設の機能を確保する。<br>・消波堤については、波浪による堤体前面の洗掘や堤体ブロックの移動・散乱・沈下等について、定期的に点検・評価を実施し、必要に応じてブロックの補充等による適切な維持・修繕に努め、施設の機能を確保する。               |                        |
|       | 76              | 出水海岸<br>蕨島地区    | 水管理  | 出水市壮字赤2816番地先<br>～出水市壮字脇道2734番地1               | 150               | +5.2<br>+5.2      |  | 出水市の一部   | 住宅地   | 既存施設の損傷・劣化等を把握し、計画的な維持又は修繕を実施する。 | ・施設の損傷・劣化等の変状について定期的に点検・評価を実施し、変状の発生位置や劣化の進行段階に応じて長寿命化を図るなど、適切な維持・修繕に努め、施設の機能を確保する。   |                        |
|       | 77              | 荒崎海岸<br>出水干拓地区  | 農  | 出水市汐見町1069番地～高尾野町江内<br>6130番地                  | 6,871             | +6.0              |  | 出水市の一部   | 住宅地、農用地、<br>その他   | 既存施設の損傷・劣化等を把握し、計画的な維持又は修繕を実施する。 | ・既存施設の老朽化をうけて再整備により、必要な防護機能を確保する。防護面では背後の農地等を越波、飛沫から防護することを第一とする。   |                        |
|       | 78              | 出水海岸<br>下知識地区   | 水管理  | 出水市下知識町字蔵之元7427番地<br>～出水市下知識町字北名護浦3073の2番<br>地 | 3,186             | +4.9<br>+4.9      |  | 出水市の一部   | 住宅地、農用地、<br>その他   | 既存施設の損傷・劣化等を把握し、計画的な維持又は修繕を実施する。 | ・堤防・護岸・突堤については、波浪による堤体前面の洗掘、堤体内の空洞化、施設の損傷・劣化等の変状について定期的に点検・評価を実施し、必要に応じて長寿命化を図るなど、適切な維持・修繕に努め、施設の機能を確保する。<br>・消波堤については、波浪による堤体前面の洗掘や堤体ブロックの移動・散乱・沈下等について、定期的に点検・評価を実施し、必要に応じてブロックの補充等による適切な維持・修繕に努め、施設の機能を確保する。 |                        |
|       | 79              | 名護漁港海岸<br>名護地区  | 水  | 出水市大字下知識字北名護地内                                 | 56<br>56<br>1061  | +2.7              |  | 出水市の一部   | 住宅地   | 既存施設の損傷・劣化等を把握し、計画的な維持又は修繕を実施する。 | ・堤防、護岸については、波浪による堤体前面の洗掘、堤体内の空洞化等について定期的に点検・評価を実施し、必要に応じて長寿命化を図るなど、適切な維持・修繕に努め、施設の機能を確保する。<br>・離岸堤については、波浪による堤体前面の洗掘や堤体ブロックの移動・散乱・沈下等について、定期的に点検・評価を実施し、必要に応じてブロックの補充等による適切な維持・修繕に努め、施設の機能を確保する。                |                        |
|       | 80              | 米ノ津海岸<br>昭和干拓地区 | 農  | 出水市米之津町7480番地1地                                | 610               | +6.0              |  | 出水市の一部   | 住宅地、農用地、<br>その他   | 既存施設の損傷・劣化等を把握し、計画的な維持又は修繕を実施する。 | ・施設の損傷・劣化等の変状について定期的に点検・評価を実施し、変状の発生位置や劣化の進行段階に応じて長寿命化を図るなど、適切な維持・修繕に努め、施設の機能を確保する。   |                        |
| 81    | 米之津港海岸<br>東・西地区 | 港               | 出水市下鮎洲地先                                       | 789  | -                 | 出水市の一部            | 住宅地、商業地、<br>農用地、その他                            | 越波・飛沫による背後地への浸水対策として、防護機能の維持・向上を図るため、胸壁の整備を行う。 | ・堤防、護岸については、波浪による堤体前面の洗掘、堤体内の空洞化等について定期的に点検・評価を実施し、必要に応じて長寿命化を図るなど、適切な維持・修繕に努め、施設の機能を確保する。  |                                  |   |                        |
| 82    | 出水海岸<br>櫛木地区    | 水管理             | 出水市下鮎町字大丸2615番地<br>～出水市大字下鮎町字御手洗道下3093番<br>2地先 | 1,619  | +4.5<br>+4.5      | 出水市の一部            | 住宅地、農用地、<br>その他                                | 既存施設の損傷・劣化等を把握し、計画的な維持又は修繕を実施する。               | ・堤防・突堤については、波浪による堤体前面の洗掘、堤体内の空洞化、施設の損傷・劣化等の変状について定期的に点検・評価を実施し、必要に応じて長寿命化を図るなど、適切な維持・修繕に努め、施設の機能を確保する。<br>・離岸堤については、波浪による堤体前面の洗掘や堤体ブロックの移動・散乱・沈下等について、定期的に点検・評価を実施し、必要に応じてブロックの補充等による適切な維持・修繕に努め、施設の機能を確保する。    |                                  |   |                        |
| 83    | 出水海岸<br>前田地区    | 水管理             | 出水市下鮎町字川尻3513番地<br>～出水市大字下鮎町字御手洗道下3098番<br>4   | 2,603  | +4.5<br>+4.5      | 出水市の一部            | 農用地  | 既存施設の損傷・劣化等を把握し、計画的な維持又は修繕を実施する。               | ・堤防・護岸・突堤については、波浪による堤体前面の洗掘、堤体内の空洞化、施設の損傷・劣化等の変状について定期的に点検・評価を実施し、必要に応じて長寿命化を図るなど、適切な維持・修繕に努め、施設の機能を確保する。<br>・消波堤については、波浪による堤体前面の洗掘や堤体ブロックの移動・散乱・沈下等について、定期的に点検・評価を実施し、必要に応じてブロックの補充等による適切な維持・修繕に努め、施設の機能を確保する。 |                                  |   |                        |

注) 記載にあたっては、旧海岸法第23条「海岸保全施設の整備基本計画」の作成要領等を参考とした。  
注) 「海岸保全施設の維持又は修繕に関する事項」については海岸法施行令第1条の2第1項第2号に定める。  
注) 施設規模(計画:2100年時点)の計画天端高は、気候変動を踏まえた2100年時点の外力をもとに算出した代表海岸の概算値である。  
注) 表の記載内容は、今後必要に応じ変更する可能性がある。

別表 海岸保全施設整備の種類、規模、配置及び受益の地域 《八代海沿岸》

| イ) 海岸保全施設を整備しようとする区域 |         |                            |     | ロ) 海岸保全施設の種類、規模及び配置等 |                        |            |                  |                         |                  | ハ) 海岸保全施設による受益の地域及びその状況 |                       | ニ) 維持又は修繕の方法    | その他   |   |   |
|----------------------|---------|----------------------------|-----|----------------------|------------------------|------------|------------------|-------------------------|------------------|-------------------------|-----------------------|-----------------|---|---|---|
| No                   | 海岸名     | 地名                         | 所管  | 種類                   | 新設<br>「◎」<br>改良<br>「○」 | 施設規模(現況)   |                  | 施設規模(計画:R8年)<br>2100年時点 |                  | 施設<br>配置                | 受益の地域・状況              |                 | 維持又は修繕の方法   | 整備の方向   |   |
|                      |         |                            |     |                      |                        | 延長<br>(km) | 代表天端高<br>(T.P.m) | 延長<br>(km)              | 代表天端高<br>(T.P.m) |                         | 地域                    | 状況              |   | 防護施策  | 内容  |
| 1                    | 茂道漁港海岸  | 水俣市大字袋字茂道地先                | (水) | 護岸<br>消波工            |                        | 0.69       |                  | 0.69                    |                  | 別<br>図<br>参<br>照        | 水俣市の一部                | 住宅地、農用地         | 維持又は修繕の方法   | 高潮対策  | 必要に応じて既存施設の老朽化に伴う維持補修や改築などを実施する。実施に当たっては、防護・環境・利用の調和のとれた海岸整備を目指す。 |
| 2                    | 湯堂漁港海岸  | 水俣市大字袋字湯堂地先                | (水) | 護岸                   |                        | 2.03       |                  | 2.03                    | 水俣市の一部           |                         | 住宅地、工業用地、農用地、その他      | 高潮対策            |   |   |   |
| 3                    | 水俣港海岸   | 水俣市梅戸地先                    | (港) | 護岸                   |                        | 0.99       |                  | 0.99                    | 水俣市の一部           |                         | 住宅地、商業業務地、工業地、農用地、その他 | 侵食対策            |   |   |   |
| 4                    | 丸島海岸    | 水俣市大字浜地先                   | (農) | 堤防                   |                        | 0.43       |                  | 0.43                    | 水俣市の一部           |                         | 住宅地、商業業務地、工業地、農用地、その他 | —               | 堤防前面に埋立地が造成されたため対策計画なし  |   |   |
| 5                    | 湯の児海岸   | 水俣市大字大迫宇崎～字上外平地先           | (建) | 護岸<br>離岸堤<br>突堤      |                        | 2.37       |                  | 2.37                    | 水俣市の一部           |                         | 住宅地、商業業務地、その他         | 高潮対策            | 高潮による背後地への越波・飛沫被害を防止するため、護岸等の整備を行う。整備に当たっては、環境・利用と調和のとれた海岸整備を目指す。   |   |   |
| 6                    | 早栗海岸    | 水俣市大字大迫地先                  | (農) | 護岸                   |                        | 0.42       |                  | 0.42                    | 水俣市の一部           |                         | 住宅地、農用地、その他           | 高潮対策            | ・堤防、護岸については、施設の損傷・劣化等の変状について、定期的に点検・評価を実施し、変状の発生位置や劣化の進行段階に応じて長寿命化を図るなど、適切な維持・修繕に努め、施設の機能を確保する。<br>・突堤、離岸堤（潜堤）、人工リーフについては、波浪による堤体前面の洗掘や堤体ブロックの移動・散乱・沈下等について、定期的に点検・評価を実施し、必要に応じてブロックの補充等による適切な維持・修繕に努め、施設の機能を確保する。<br>・水門については、定期的に点検等を行ない、設備の終年変化や劣化、損傷を調査するとともに、必要に応じて長寿命化を図るなど、適切な維持・修繕に努め、施設の機能を確保する。 |   |   |
| 7                    | 大迫海岸    | 水俣市大字大迫宇軍崎～字浜田地先           | (建) | 堤防<br>消波堤<br>樋門      |                        | 0.50       |                  | 0.50                    | 水俣市の一部           |                         | 工業地、商業業務地、農用地         | 高潮対策            |   |   |   |
| 8                    | 男島海岸    | 芦北郡津奈木町大字小津奈木字白浜～大字岩城宇浜崎地先 | (建) | 堤防<br>樋門             |                        | 2.97       | 2.1 ~ 6.2        | 2.97                    | 3.2 ~ 6.2        |                         | 津奈木町の一部               | 住宅地、工業地、農用地、その他 |   | 高潮対策  |   |
| 9                    | 古川海岸    | 芦北郡津奈木町大字岩城宇浜～字蛭子地先        | (建) | 護岸<br>樋門             |                        | 2.43       |                  | 2.43                    | 津奈木町の一部          |                         | 住宅地、商業業務地、農用地、その他     | 高潮対策            |   |   |   |
| 10                   | 大泊漁港海岸  | 芦北郡津奈木町大字岩城宇蛭子～字仮泊地先       | (水) | 護岸                   |                        | 0.61       |                  | 0.61                    | 津奈木町の一部          |                         | 住宅地、商業業務地、工業地、農用地、その他 | 高潮対策            |   | 必要に応じて既存施設の老朽化に伴う維持補修や改築などを実施する。実施に当たっては、防護・環境・利用の調和のとれた海岸整備を目指す。 |   |
| 11                   | 福浜漁港海岸  | 芦北郡津奈木町大字福浜宇犬瀬～宇浜地先        | (水) | 護岸                   |                        | 1.39       |                  | 1.39                    | 津奈木町の一部          |                         | 住宅地                   | 高潮対策            |   |   |   |
| 12                   | 合串漁港海岸  | 芦北郡津奈木町大字福浜宇津々良～字松岡地先      | (水) | 護岸                   |                        | 1.68       |                  | 1.68                    | 津奈木町の一部          |                         | 住宅地、農用地、その他           | 高潮対策            |   |   |   |
| 13                   | 福浦漁港海岸  | 芦北郡津奈木町大字福浜宇長浜～字竹迫地先       | (水) | 護岸<br>消波工            |                        | 2.27       |                  | 2.27                    | 津奈木町の一部          |                         | 住宅地、商業業務地、その他         | 高潮対策            |   |   |   |
| 14                   | 大矢漁港海岸  | 芦北郡芦北町大字女島宇池尻～字福浦地先        | (水) | 護岸<br>消波工            |                        | 1.74       |                  | 1.74                    | 芦北町の一部           |                         | 住宅地、農用地               | 高潮対策            |   |   |   |
| 15                   | 牛の水漁港海岸 | 芦北郡芦北町大字女島宇牛の水～宇京泊地先       | (水) | 護岸<br>消波工            |                        | 1.01       |                  | 1.01                    | 芦北町の一部           |                         | 住宅地、農用地               | 高潮対策            |   |   |   |

別表 海岸保全施設整備の種類、規模、配置及び受益の地域 《八代海沿岸》

| イ) 海岸保全施設を整備しようとする区域 |              |  |     | ロ) 海岸保全施設の種類、規模及び配置等 |          |              |                         |              | ハ) 海岸保全施設による受益の地域及びその状況 |          | ニ) 維持又は修繕の方法          |           | その他   |   |   |  |
|----------------------|--------------|--|-----|----------------------|----------|--------------|-------------------------|--------------|-------------------------|----------|-----------------------|-----------|-------|---|---|--|
| No                   | 海岸名          | 地名   | 所管  | 種類                   | 施設規模(現況) |              | 施設規模(計画:R8年)<br>2100年時点 |              | 施設配置                    | 受益の地域・状況 |                       | 維持又は修繕の方法 | 整備の方向 |   |   |  |
|                      |              |  |     |                      | 延長(km)   | 代表天端高(T.P.m) | 延長(km)                  | 代表天端高(T.P.m) |                         | 地域       | 状況                    |           | 防護施策  | 内容  |   |  |
| 16                   | 佐敷海岸(女島地区)   | 芦北郡芦北町大字女島地先                                 | (港) | 堤防、護岸                |          | 2.16         |                         | 2.16         | 別<br>図<br>参<br>照        | 芦北町の一部   | 農用地、森林                | 維持又は修繕の方法 | 高潮対策  | 必要に応じて既存施設の老朽化に伴う維持補修や改築などを実施する。実施に当たっては、防護・環境・利用の調和のとれた海岸整備を目指す。   |   |  |
| 16                   | 佐敷海岸(計石地区)   | 葦北郡芦北町大字計石地先                                 | (港) | 護岸、排水機場              |          | 1.75         |                         | 1.75         |                         | 芦北町の一部   | 住宅地、農用地、その他           |           | 高潮対策  | 既存護岸の耐震性強化を行う。維持補修や今後の新設・改良においては防護・環境・利用との調和を目指す。   |   |  |
| 16                   | 佐敷海岸(鶴木山地区)  | 芦北郡芦北町大字鶴木山地先                                | (港) | 護岸、消波工               |          | 1.00         |                         | 1.00         |                         | 芦北町の一部   | 住宅地、農用地、森林            |           | 高潮対策  |   |   |  |
| 17                   | 佐敷海岸(計石地区)   | 芦北郡芦北町大字計石字西割～芦北町大字計石字東割                     | (建) | 堤防                   |          | 0.51         |                         | 0.51         |                         | 芦北町の一部   | 住宅地、農用地、その他           |           | 高潮対策  |   |   |  |
| 17                   | 佐敷海岸(花岡西地区)  | 芦北郡芦北町大字計石字西割南～芦北町大字計石字場的場尻                  | (建) | 堤防<br>樋門             |          | 1.60         |                         | 1.60         |                         | 芦北町の一部   | 住宅地、商業業務地、工業地、農用地、その他 |           | 高潮対策  |   |   |  |
| 17                   | 佐敷海岸(平生地区)   | 芦北郡芦北町大字女島字下浦～芦北町大字女島字中浦                     | (建) | 堤防<br>樋門             |          | 0.39         |                         | 0.39         |                         | 芦北町の一部   | 住宅地、農用地、その他           |           | 高潮対策  | ・堤防、護岸については、施設の損傷・劣化等の変状について、定期的な点検・評価を実施し、変状の発生位置や劣化の進行段階に応じて長寿命化を図るなど、適切な維持・修繕に努め、施設の機能を確保する。<br>・突堤、離岸堤(潜堤)、人工リーフについては、波浪による堤体前面の洗濯や堤体ブロックの移動・散乱・沈下等について、定期的な点検・評価を実施し、必要に応じてブロックの補充等による適切な維持・修繕に努め、施設の機能を確保する。<br>・水門については、定期的な点検等を行ない、設備の終年変化や劣化、損傷を調査するとともに、必要に応じて長寿命化を図るなど、適切な維持・修繕に努め、施設の機能を確保する。 |   |  |
| 18                   | 井手鼻海岸        | 芦北郡芦北町鶴木山字松手～字井手地先                           | (建) | 護岸<br>突堤<br>離岸堤      |          | 2.91         |                         | 2.91         |                         | 芦北町の一部   | 商業業務地、その他             |           | 高潮対策  |   |   |  |
| 19                   | 萩の越海岸        | 芦北郡芦北町大字海浦字萩の越地先                             | (建) | 護岸<br>突堤<br>離岸堤      |          | 1.49         | 2.1～6.2                 | 1.49         |                         | 3.2～6.2  | 芦北町の一部                |           | その他   |   | 高潮対策  |  |
| 20                   | 海浦漁港海岸       | 芦北郡芦北町大字海浦字外平～字京泊地先                          | (水) | 護岸                   |          | 2.58         |                         | 2.58         |                         | 芦北町の一部   | 住宅地、農用地、その他           |           | 高潮対策  |   | 必要に応じて既存施設の老朽化に伴う維持補修や改築などを実施する。実施に当たっては、防護・環境・利用の調和のとれた海岸整備を目指す。 |  |
| 21                   | 田浦港海岸(和田地区)  | 芦北郡芦北町大字和田地先                                 | (港) | 護岸、突堤                |          | 0.36         |                         | 0.36         |                         | 芦北町の一部   | 農用地、森林、その他            |           | 侵食対策  |   |   |  |
| 22                   | 田浦港海岸(小田浦地区) | 芦北郡芦北町大字小田浦地先                                | (港) | 堤防、護岸、排水機場           |          | 3.51         |                         | 3.51         |                         | 芦北町の一部   | 住宅地、工業地、その他           |           | 高潮対策  |   |   |  |
| 23                   | 田浦漁港海岸       | 芦北郡芦北町大字田浦町字太田～字岩崎地先                         | (水) | 護岸<br>堤防<br>水門       |          | 2.77         |                         | 2.77         |                         | 芦北町の一部   | 住宅地、農用地、その他           |           | 高潮対策  |   |   |  |
| 24                   | 御立岬海岸        | 芦北郡芦北町大字田浦町字大田～字外平地先                         | (建) | 護岸<br>突堤<br>離岸堤      |          | 1.38         |                         | 1.38         |                         | 芦北町の一部   | その他                   |           | 高潮対策  |   |   |  |
| 25                   | 杉迫漁港海岸       | 芦北郡芦北町大字田浦町字外平地先                             | (水) | 護岸                   |          | 0.29         |                         | 0.29         |                         | 芦北町の一部   | 住宅地、農用地、その他           |           | 高潮対策  |   |   |  |
| 26                   | 井牟田漁港海岸      | 芦北郡芦北町大字井牟田字洲浜～字野添地先<br>芦北郡芦北町大字波多島字畑尻～字小島地先 | (水) | 護岸                   |          | 1.65         |                         | 1.65         |                         | 芦北町の一部   | 住宅地、農用地、その他           |           | 高潮対策  |   |   |  |

※所管:(河)河川局、(港)港湾局、(水)水産庁、(農)農村振興局

別表 海岸保全施設整備の種類、規模、配置及び受益の地域 《八代海沿岸》

| イ) 海岸保全施設を整備しようとする区域 |             |                          |     | ロ) 海岸保全施設の種類、規模及び配置等 |            |          |              |                     | ハ) 海岸保全施設による受益の地域及びその状況 |                  | ニ) 維持又は修繕の方法      |                       | その他   |       |  |
|----------------------|-------------|--------------------------|-----|----------------------|------------|----------|--------------|---------------------|-------------------------|------------------|-------------------|-----------------------|---|-------|--|
| No                   | 海岸名         | 地名                       | 所管  | 種類                   | 新設「◎」改良「○」 | 施設規模(現況) |              | 施設規模(計画:R8年)2100年時点 |                         | 施設配置             | 受益の地域・状況          |                       | 維持又は修繕の方法   | 整備の方向 |  |
|                      |             |                          |     |                      |            | 延長(km)   | 代表天端高(T.P.m) | 延長(km)              | 代表天端高(T.P.m)            |                  | 地域                | 状況                    |   | 防護施策  | 内容   |
| 27                   | 二見漁港海岸      | 八代市二見洲口町字明神田～字古川地先       | (水) | 護岸堤防                 |            | 0.62     |              | 0.62                |                         | 別<br>図<br>参<br>照 | 八代市の一部            | 住宅地、その他               | ・堤防、護岸については、施設の損傷・劣化等の変状について、定期的に点検・評価を実施し、変状の発生位置や劣化の進行段階に応じて長寿命化を図るなど、適切な維持・修繕に努め、施設の機能を確保する。<br>・突堤、離岸堤(潜堤)、人工リーフについては、波浪による堤体前面の洗濯や堤体ブロックの移動・散乱・沈下等について、定期的に点検・評価を実施し、必要に応じてブロックの補充等による適切な維持・修繕に努め、施設の機能を確保する。<br>・水門については、定期的に点検等を行ない、設備の経年変化や劣化、損傷を調査するとともに、必要に応じて長寿命化を図るなど、適切な維持・修繕に努め、施設の機能を確保する。 | 高潮対策  | 必要に応じて既存施設の老朽化に伴う維持補修や改築などを実施する。実施に当たっては、防護・環境・利用の調和のとれた海岸整備を目指す。              |
| 28                   | 洲口海岸        | 八代市洲口新地地先                | (農) | 堤防、樋門消波工             | ○          | 1.42     |              | 1.42                |                         |                  | 八代市の一部            | 住宅地、農用地、その他           |   | 高潮対策  | 高潮による背後地への越波・飛沫被害を防止するため、堤防等の整備を行い、必要な防護機能を確保する。整備に当たっては、環境、利用と調和のとれた海岸整備を目指す。 |
| 29                   | 日奈久港海岸      | 八代市日奈久中町地先               | (港) | 護岸                   |            | 3.70     |              | 3.70                |                         |                  | 八代市の一部            | 住宅地、商業業務地、農用地、その他     |   | 高潮対策  | 必要に応じて既存施設の老朽化に伴う維持補修や景観等に配慮した改築などを実施する。実施に当たっては、防護・環境・利用の調和のとれた海岸整備を目指す。      |
| 30                   | 日奈久海岸       | 八代市日奈久町～塩南町地先            | (農) | 堤防、樋門消波工             | ○          | 2.00     |              | 2.00                |                         |                  | 八代市の一部            | 住宅地、農用地、その他           |   | 高潮対策  | 高潮による背後地への越波・飛沫被害を防止するため、堤防等の整備を行い、必要な防護機能を確保する。整備に当たっては、環境、利用と調和のとれた海岸整備を目指す。 |
| 31                   | 明治新田海岸      | 八代市八代市日奈久塩北町三番割～水島町字水島地先 | (建) | 堤防水門・樋門              |            | 4.08     |              | 4.08                |                         |                  | 八代市の一部            | 住宅地、商業業務地、農用地、その他     |   | 高潮対策  | 必要に応じて既存施設の老朽化に伴う維持補修や改築などを実施する。実施に当たっては、防護・環境・利用の調和のとれた海岸整備を目指す。              |
| 32                   | 金剛海岸        | 八代市平和町金剛地先               | (農) | 堤防、樋門消波工             | ○          | 6.09     |              | 6.09                |                         |                  | 八代市の一部            | 住宅地、商業業務地、農用地、その他     |   | 高潮対策  | 高潮による背後地への越波・飛沫被害を防止するため、堤防等の整備を行い、必要な防護機能を確保する。整備に当たっては、環境、利用と調和のとれた海岸整備を目指す。 |
| 33                   | 八代港海岸(内港地区) | 八代市港地先                   | (港) | 護岸                   |            | 1.43     |              | 1.43                |                         |                  | 八代市の一部            | 住宅地、工業地、その他           |   | 高潮対策  |  |
| 34                   | 八代港海岸(外港地区) | 八代市新港町地先                 | (港) | 護岸                   |            | 3.55     | 2.7 ~ 6.2    | 3.55                | 4.4 ~ 6.2               |                  | 八代市の一部            | 工業地、その他               |   | 高潮対策  | 必要に応じて既存施設の老朽化に伴う維持補修や改築などを実施する。実施に当たっては、防護・環境・利用の調和のとれた海岸整備を目指す。              |
| 35                   | 八代港海岸(大島地区) | 八代市大島町地先                 | (港) | 堤防、護岸、樋門             |            | 3.54     |              | 3.54                |                         |                  | 八代市の一部            | 住宅地、工業地、その他           |   | 高潮対策  |  |
| 36                   | 郡築海岸        | 八代市郡築町郡築地先               | (農) | 堤防、樋門消波工             | ○          | 3.08     |              | 3.08                |                         |                  | 八代市の一部            | 住宅地、商業業務地、工業地、農用地、その他 |   | 高潮対策  |  |
| 37                   | 昭和海岸        | 八代市昭和同仁町地先               | (農) | 堤防、樋門消波工、離岸堤         | ○          | 2.66     |              | 2.66                |                         |                  | 八代市の一部            | 住宅地、商業業務地、農用地、その他     |   | 高潮対策  | 高潮による背後地への越波・飛沫被害を防止するため、堤防等の整備を行い、必要な防護機能を確保する。整備に当たっては、環境、利用と調和のとれた海岸整備を目指す。 |
| 38                   | 文政海岸        | 八代郡鏡町鏡町大字北新地～大字宝出地先      | (農) | 堤防、樋門消波工             | ○          | 6.09     |              | 6.09                |                         |                  | 鏡町の一部             | 住宅地、商業業務地、農用地、その他     |   | 高潮対策  |  |
| 39                   | 野崎海岸        | 八代市鏡町大字野崎～大字鏡町字宝出五番割地先   | (建) | 堤防樋門                 |            | 4.66     |              | 4.66                |                         |                  | 八代市の一部            | 住宅地、商業業務地、農用地、その他     |   | 高潮対策  | 必要に応じて既存施設の老朽化に伴う維持補修や改築などを実施する。実施に当たっては、防護・環境・利用の調和のとれた海岸整備を目指す。              |
| 40                   | 和鹿島海岸       | 八代郡水川町大字網道地先～宇城市小川町住吉地先  | (農) | 堤防、樋門消波工             | ○          | 7.41     |              | 7.41                |                         |                  | 水川町、宇城市の一部        | 住宅地、商業業務地、農用地、その他     |   | 高潮対策  | 高潮による背後地への越波・飛沫被害を防止するため、堤防等の整備を行い、必要な防護機能を確保する。整備に当たっては、環境、利用と調和のとれた海岸整備を目指す。 |
| 41                   | 豊川海岸        | 宇城市松橋町砂川～御船地先            | (農) | 堤防樋門                 |            | 1.18     |              | 1.18                |                         | 宇城市の一部           | 住宅地、商業業務地、農用地、その他 | 高潮対策                  | 必要に応じて既存施設の老朽化に伴う維持補修や改築などを実施する。実施に当たっては、防護・環境・利用の調和のとれた海岸整備を目指す。   |       |  |

※所管:(河)河川局、(港)港湾局、(水)水産庁、(農)農村振興局

別表 海岸保全施設整備の種類、規模、配置及び受益の地域 《八代海沿岸》

| イ) 海岸保全施設を整備しようとする区域 |               |                        |     | ロ) 海岸保全施設の種類、規模及び配置等 |          |              |                         |              | ハ) 海岸保全施設による受益の地域及びその状況 |          | ニ) 維持又は修繕の方法         |                  | その他   |   |
|----------------------|---------------|------------------------|-----|----------------------|----------|--------------|-------------------------|--------------|-------------------------|----------|----------------------|------------------|-------|---|
| No                   | 海岸名           | 地名                     | 所管  | 種類                   | 施設規模(現況) |              | 施設規模(計画:R8年<br>2100年時点) |              | 施設配置                    | 受益の地域・状況 |                      | 維持又は修繕の方法        | 整備の方向 |   |
|                      |               |                        |     |                      | 延長(km)   | 代表天端高(T.P.m) | 延長(km)                  | 代表天端高(T.P.m) |                         | 地域       | 状況                   |                  | 防護施策  | 内容  |
| 42                   | 豊川海岸          | 宇城市松橋町沖地宇浅川～御船字四番割地先   | (建) | 堤防樋門                 |          | 1.89         |                         | 1.89         |                         | 宇城市の一部   | 住宅地, 農用地, その他        | 別<br>図<br>参<br>照 | 高潮対策  | 高潮による背後地への越波・飛沫被害を防止するため、堤防等の整備を行う。整備に当たっては、環境・利用と調和のとれた海岸整備を目指す。                 |
| 43                   | 不知火海岸         | 宇城市不知火町長崎字弁天山～塩浜字沖須地先  | (建) | 堤防護岸樋門               |          | 2.27         |                         | 2.27         |                         | 宇城市の一部   | 住宅地, 農用地, その他        |                  | 高潮対策  | 必要に応じて既存施設の老朽化に伴う維持補修や改築などを実施する。実施に当たっては、防護・環境・利用の調和のとれた海岸整備を目指す。                 |
| 44                   | 塩屋浦海岸         | 宇城市不知火町大字長崎地先          | (農) | 堤防樋門                 | ○        | 1.09         |                         | 1.09         |                         | 宇城市の一部   | 住宅地, 農用地, その他        |                  | 高潮対策  | 高潮による背後地への越波・飛沫被害を防止するため、堤防等の整備を行い、必要な防護機能を確保する。整備に当たっては、環境・利用と調和のとれた海岸整備を目指す。    |
| 45                   | 桂原海岸          | 宇城市不知火町長崎字千鳥湯～永尾字二本松地先 | (建) | 護岸                   |          | 1.10         |                         | 1.10         |                         | 宇城市の一部   | 住宅地, 農用地, その他        |                  | 高潮対策  | 高潮による背後地への越波・飛沫被害を防止するため、護岸等の整備を行う。整備に当たっては、環境・利用と調和のとれた海岸整備を目指す。                 |
| 46                   | 永尾海岸          | 宇城市不知火町永尾字二本松～宇川添地先    | (建) | 護岸消波堤                |          | 2.71         |                         | 2.71         |                         | 宇城市の一部   | 住宅地, 商業業務地, 農用地, その他 |                  | 高潮対策  | 高潮による背後地への越波・飛沫被害を防止するため、護岸等の整備を行う。整備に当たっては、環境・利用と調和のとれた海岸整備を目指す。                 |
| 47                   | 松合漁港海岸(松合地区)  | 宇城市不知火町松合地先            | (水) | 護岸堤防消波工水門            |          | 2.43         |                         | 2.43         |                         | 宇城市の一部   | 住宅地, 農用地             |                  | 高潮対策  | 高潮による背後地の越波・飛沫被害を防止するため、護岸、消波工等の整備を行い、必要な防護施設を確保する。整備に当たっては、環境・利用と調和のとれた海岸整備を目指す。 |
| 48                   | 松合漁港海岸(救の浦地区) | 宇城市不知火町松合地先            | (水) | 護岸堤防水門               |          | 0.93         |                         | 0.93         |                         | 宇城市の一部   | 住宅地, 農用地             |                  | 高潮対策  | 必要に応じて既存施設の老朽化に伴う維持補修や改築などを実施する。実施に当たっては、防護・環境・利用の調和のとれた海岸整備を目指す。                 |
| 49                   | 松合海岸          | 宇城市不知火町大見～松合地先         | (農) | 堤防樋門                 | ○        | 0.99         | 2.7 ~ 6.2               | 0.99         | 4.4 ~ 6.2               | 宇城市の一部   | 住宅地, 農用地, その他        |                  | 高潮対策  | 高潮による背後地への越波・飛沫被害を防止するため、堤防等の整備を行い、必要な防護機能を確保する。整備に当たっては、環境・利用と調和のとれた海岸整備を目指す。    |
| 50                   | 大口海岸          | 宇城市三角町大口宇鳥屋野地先         | (農) | 堤防、離岸堤樋門             | ○        | 0.68         |                         | 0.68         |                         | 宇城市の一部   | 住宅地, 農用地, その他        |                  | 高潮対策  | 高潮による背後地への越波・飛沫被害を防止するため、堤防等の整備を行い、必要な防護機能を確保する。整備に当たっては、環境・利用と調和のとれた海岸整備を目指す。    |
| 51                   | 手場海岸          | 宇城市三角町手場字馬建～宇浜の田地先     | (建) | 堤防護岸離岸堤水門・樋門         |          | 1.69         |                         | 1.69         |                         | 宇城市の一部   | 住宅地, 商業業務地, 農用地, その他 |                  | 高潮対策  | 高潮による背後地への越波・飛沫被害を防止するため、離岸堤の整備を行う。整備に当たっては、環境・利用と調和のとれた海岸整備を目指す。                 |
| 52                   | 御船漁港海岸        | 宇城市三角町里浦宇郡浦越～宇浜山地先     | (水) | 護岸                   |          | 1.46         |                         | 1.46         |                         | 宇城市の一部   | 住宅地, 農用地             |                  | 高潮対策  | 必要に応じて既存施設の老朽化に伴う維持補修や改築などを実施する。実施に当たっては、防護・環境・利用の調和のとれた海岸整備を目指す。                 |
| 53                   | 里の浦海岸         | 宇城市三角町里の浦地先            | (農) | 堤防、樋門消波工             | ○        | 0.65         |                         | 0.65         |                         | 宇城市の一部   | 住宅地, 農用地, その他        |                  | 高潮対策  | 高潮による背後地への越波・飛沫被害を防止するため、堤防等の整備を行い、必要な防護機能を確保する。整備に当たっては、環境・利用と調和のとれた海岸整備を目指す。    |
| 54                   | 郡浦漁港          | 宇城市三角町郡浦宇矢房畑先          | (水) | 護岸堤防                 |          | 0.95         |                         | 0.95         |                         | 宇城市の一部   | 住宅地, 農用地             |                  | 高潮対策  | 高潮による背後地への越波・飛沫被害を防止するため、堤防等の整備を行う。整備に当たっては、環境・利用と調和のとれた海岸整備を目指す。                 |
| 55                   | 新地海岸          | 宇城市三角町前越宇漁崎～宇小金桁地先     | (建) | 堤防護岸突堤樋門             |          | 0.49         |                         | 0.49         |                         | 宇城市の一部   | 住宅地, 農用地             |                  | 高潮対策  | 必要に応じて既存施設の老朽化に伴う維持補修や改築などを実施する。実施に当たっては、防護・環境・利用の調和のとれた海岸整備を目指す。                 |
| 56                   | 金桁海岸          | 宇城市三角町前越宇小金桁～中村宇金桁地先   | (建) | 堤防樋門                 |          | 0.28         |                         | 0.28         |                         | 宇城市の一部   | 住宅地, 農用地, その他        |                  | 高潮対策  | 高潮による背後地への越波・飛沫被害を防止するため、堤防等の整備を行う。整備に当たっては、環境・利用と調和のとれた海岸整備を目指す。                 |

※所管:(河)河川局、(港)港湾局、(水)水産庁、(農)農村振興局

別表 海岸保全施設整備の種類、規模、配置及び受益の地域 《八代海沿岸》

| イ) 海岸保全施設を整備しようとする区域 |              |                      |     | ロ) 海岸保全施設の種類、規模及び配置等 |            |          |              |                      | ハ) 海岸保全施設による受益の地域及びその状況 |          | ニ) 維持又は修繕の方法             |           | その他   |    |
|----------------------|--------------|----------------------|-----|----------------------|------------|----------|--------------|----------------------|-------------------------|----------|--------------------------|-----------|---|----|
| No                   | 海岸名          | 地名                   | 所管  | 種類                   | 新設「◎」改良「○」 | 施設規模(現況) |              | 施設規模(計画:R8年) 2100年時点 |                         | 受益の地域・状況 |                          | 維持又は修繕の方法 | 整備の方向   |    |
|                      |              |                      |     |                      |            | 延長(km)   | 代表天端高(T.P.m) | 延長(km)               | 代表天端高(T.P.m)            | 地域       | 状況                       |           | 防護施策  | 内容 |
| 57                   | 黒崎海岸         | 宇城市三角町波多字姥崎～宇黒崎地先    | (建) | 堤防<br>樋門             |            | 2.01     |              | 2.01                 |                         | 宇城市の一部   | 住宅地、商業業務地、農用地、その他        | 高潮対策      | 必要に応じて既存施設の老朽化に伴う維持補修や改築などを実施する。実施に当たっては、防護・環境・利用の調和のとれた海岸整備を目指す。 |    |
| 58                   | 尺の浦海岸        | 宇城市三角町戸馳字下尺の浦～字大迫又地先 | (建) | 護岸                   |            | 0.12     |              | 0.12                 |                         | 宇城市の一部   | 住宅地、農用地                  | 高潮対策      |   |    |
| 59                   | 三角港海岸(東港地区)  | 宇城市三角町際崎地先           | (港) | 堤防、護岸、排水機場           |            | 2.70     |              | 2.70                 |                         | 宇城市の一部   | 住宅地、商業業務地、工業地、農用地        | 高潮対策      |   |    |
| 60                   | 三角港海岸(西港地区)  | 宇城市三角町西港地先           | (港) | 護岸                   |            | 1.88     |              | 1.88                 |                         | 宇城市の一部   | 住宅地、商業業務地                | 高潮対策      |   |    |
| 61                   | 三角港海岸(戸馳地区)  | 宇城市三角町戸馳地先           | (港) | 護岸                   |            | 3.76     |              | 3.76                 |                         | 宇城市の一部   | 住宅地、商業業務地、工業地、農用地、森林、その他 | 高潮対策      |   |    |
| 62                   | 三角港海岸(岩谷地区)  | 上天草市大矢野町岩谷地先         | (港) | 護岸                   |            | 0.58     |              | 0.58                 |                         | 上天草市の一部  | 住宅地、農用地                  | 高潮対策      |   |    |
| 63                   | 三角港海岸(登立地区)  | 上天草市大矢野町登立地先         | (港) | 護岸、排水機場              |            | 5.36     |              | 5.36                 |                         | 上天草市の一部  | 住宅地、商業業務地、農用地            | 高潮対策      |   |    |
| 64                   | 三角港海岸(四郎丸地区) | 上天草市大矢野町四郎丸地先        | (港) | 護岸                   |            | 0.72     |              | 0.72                 |                         | 上天草市の一部  | 住宅地、農用地                  | 高潮対策      |   |    |
| 65                   | 戸馳農地海岸       | 宇城市三角町戸馳字山の神地先       | (農) | 堤防、樋門<br>消波工         | ○          | 0.35     |              | 0.35                 |                         | 宇城市の一部   | 住宅地、農用地<br>その他           | 高潮対策      |   |    |
| 66                   | 戸馳漁港海岸       | 宇城市三角町戸馳字下出～宇宮ノ内地先   | (水) | 護岸<br>堤防             |            | 1.47     |              | 1.47                 |                         | 宇城市の一部   | 住宅地、商業業務地<br>農用地         | 高潮対策      |   |    |
| 67                   | 片島東海岸        | 宇城市三角町戸馳字牧地先         | (建) | 護岸                   |            | 0.15     |              | 0.15                 |                         | 宇城市の一部   | 住宅地、農用地                  | 高潮対策      |   |    |
| 68                   | 内潟片島漁港海岸     | 宇城市三角町戸馳字辺田～宇築切地先    | (水) | 護岸<br>堤防             |            | 1.94     |              | 1.94                 |                         | 宇城市の一部   | 住宅地、農用地                  | 高潮対策      |   |    |
| 69                   | 片島農地海岸       | 宇城市三角町戸馳字竜神～宇築切地先    | (農) | 堤防<br>樋門             | ○          | 0.20     |              | 0.20                 |                         | 宇城市の一部   | 住宅地、農用地<br>その他           | 高潮対策      |   |    |
| 70                   | 田井ノ浦漁港海岸     | 宇城市三角町戸馳字野崎～宇赤奇地先    | (水) | 護岸                   |            | 0.80     |              | 0.80                 |                         | 宇城市の一部   | 住宅地、農用地                  | 高潮対策      |   |    |
| 71                   | 大瀧海岸         | 上天草市大矢野町登立字塔崎～宇大瀧地先  | (建) | 堤防<br>護岸<br>樋門       |            | 1.34     | 3.1～6.4      | 1.34                 | 3.5～4.7                 | 上天草市の一部  | 住宅地、商業業務地、農用地            | 高潮対策      | 必要に応じて既存施設の老朽化に伴う維持補修や改築などを実施する。実施に当たっては、防護・環境・利用の調和のとれた海岸整備を目指す。 |    |

別  
図  
参  
照

別表 海岸保全施設整備の種類、規模、配置及び受益の地域 《八代海沿岸》

| イ) 海岸保全施設を整備しようとする区域 |            |                           |     | ロ) 海岸保全施設の種類、規模及び配置等 |            |          |              |                     | ハ) 海岸保全施設による受益の地域及びその状況 |          | ニ) 維持又は修繕の方法      |           | その他  |    |
|----------------------|------------|---------------------------|-----|----------------------|------------|----------|--------------|---------------------|-------------------------|----------|-------------------|-----------|--|----|
| No                   | 海岸名        | 地名                        | 所管  | 種類                   | 新設「◎」改良「○」 | 施設規模(現況) |              | 施設規模(計画:R8年)2100年時点 |                         | 受益の地域・状況 |                   | 維持又は修繕の方法 | 整備の方向  |    |
|                      |            |                           |     |                      |            | 延長(km)   | 代表天端高(T.P.m) | 延長(km)              | 代表天端高(T.P.m)            | 地域       | 状況                |           | 防護施策   | 内容 |
| 72                   | 治郎田海岸      | 上天草市大矢野町登立字淵ヶ浦～字和田穂尾又番地先  | (建) | 護岸突堤樋門               |            | 2.42     |              | 2.42                |                         | 上天草市の一部  | 住宅地、農用地、その他       | 高潮対策      | 必要に応じて既存施設の老朽化に伴う維持補修や改築などを実施する。実施に当たっては、防護・環境・利用の調和のとれた海岸整備を目指す。              |    |
| 73                   | 池の迫海岸      | 上天草市大矢野町登立字和田穂屋地先～中字海部田地先 | (農) | 堤防、護岸樋門              | ○          | 1.98     |              | 1.98                |                         | 上天草市の一部  | 住宅地、工業地、農用地、その他   | 高潮対策      | 高潮による背後地への越波・飛沫被害を防止するため、堤防等の整備を行い、必要な防護機能を確認する。整備に当たっては、環境、利用と調和のとれた海岸整備を目指す。 |    |
| 74                   | 鷹巣海岸       | 上天草市大矢野町中字海部田～字鷹巣地先       | (建) | 護岸堤防樋門               |            | 0.35     |              | 0.35                |                         | 上天草市の一部  | 住宅地、農用地、その他       | 高潮対策      |  |    |
| 75                   | 貝場漁港海岸     | 上天草市大矢野町中貝場地先             | (水) | 護岸堤防                 |            | 2.18     |              | 2.18                |                         | 上天草市の一部  | 住宅地、農用地、その他       | 高潮対策      | 必要に応じて既存施設の老朽化に伴う維持補修や改築などを実施する。実施に当たっては、防護・環境・利用の調和のとれた海岸整備を目指す。              |    |
| 76                   | 柳漁港海岸(柳港区) | 上天草市大矢野町柳地先               | (水) | 護岸、防潮堤、突堤            |            | 2.89     |              | 2.89                |                         | 上天草市の一部  | 住宅地、工業地、農用地、その他   | 高潮対策      |  |    |
| 77                   | 新開海岸       | 上天草市大矢野町中字城山～五把浦地先        | (建) | 護岸突堤樋門               |            | 3.48     |              | 3.48                |                         | 上天草市の一部  | 住宅地、商業業務地、農用地、その他 | 高潮対策      | 高潮による背後地への越波・飛沫被害を防止するため、護岸等の整備を行う。整備に当たっては、環境、利用と調和のとれた海岸整備を目指す。              |    |
| 78                   | 蔵々漁港海岸     | 上天草市大矢野町維和蔵々地先            | (水) | 護岸堤防                 |            | 1.39     |              | 1.39                |                         | 上天草市の一部  | 住宅地               | 高潮対策      |  |    |
| 79                   | 千崎海岸       | 上天草市大矢野町維和字滝ノ下～字千崎地先      | (建) | 護岸                   |            | 0.78     | 3.1～6.4      | 0.78                | 3.5～4.7                 | 上天草市の一部  | 住宅地、農用地、その他       | 高潮対策      | 必要に応じて既存施設の老朽化に伴う維持補修や改築などを実施する。実施に当たっては、防護・環境・利用の調和のとれた海岸整備を目指す。              |    |
| 80                   | 千崎海岸       | 上天草市大矢野町維和字千崎地先           | (農) | 堤防樋門                 | ○          | 0.42     |              | 0.42                |                         | 上天草市の一部  | 住宅地、農用地           | 高潮対策      | 高潮による背後地への越波・飛沫被害を防止するため、堤防等の整備を行い、必要な防護機能を確認する。整備に当たっては、環境、利用と調和のとれた海岸整備を目指す。 |    |
| 81                   | 浪浦海岸       | 上天草市大矢野町維和字一丁崎～字浪之浦地先     | (建) | 堤防、護岸突堤樋門            |            | 0.64     |              | 0.64                |                         | 上天草市の一部  | 住宅地、工業地、農用地、その他   | 高潮対策      | 必要に応じて既存施設の老朽化に伴う維持補修や改築などを実施する。実施に当たっては、防護・環境・利用の調和のとれた海岸整備を目指す。              |    |
| 82                   | 梅木海岸       | 上天草市大矢野町維和字梅木～字塘山地先       | (建) | 堤防護岸突堤樋門             |            | 0.80     |              | 0.80                |                         | 上天草市の一部  | 住宅地、農用地、その他       | 高潮対策      |  |    |
| 83                   | 大桜海岸       | 上天草市大矢野町維和字北浦～新開地先        | (建) | 堤防護岸樋門               |            | 0.66     |              | 0.66                |                         | 上天草市の一部  | 住宅地、農用地、その他       | 高潮対策      |  |    |
| 84                   | 千束漁港海岸     | 上天草市大矢野町維和千束地先            | (水) | 護岸                   |            | 1.74     |              | 1.74                |                         | 上天草市の一部  | 住宅地、農用地、その他       | 高潮対策      | 必要に応じて既存施設の老朽化に伴う維持補修や改築などを実施する。実施に当たっては、防護・環境・利用の調和のとれた海岸整備を目指す。              |    |
| 85                   | 鷺の浦海岸      | 上天草市大矢野町維和字北ヶ島～字小鷺浦地先     | (建) | 護岸突堤                 |            | 0.56     |              | 0.56                |                         | 上天草市の一部  | 住宅地、商業業務地、農用地、その他 | 高潮対策      |  |    |
| 86                   | 鷺浦漁港海岸     | 上天草市大矢野町維和下山地先            | (水) | 護岸堤防                 |            | 1.42     |              | 1.42                |                         | 上天草市の一部  | 住宅地、農用地、その他       | 高潮対策      |  |    |

別  
図  
参  
照

・堤防、護岸については、施設の損傷・劣化等の変状について、定期的に点検・評価を実施し、変状の発生位置や劣化の進行段階に応じて長寿命化を図るなど、適切な維持・修繕に努め、施設の機能を確保する。  
・突堤、離岸堤(潜堤)、人工リーフについては、波浪による堤体前面の洗濯や堤体ブロックの移動・散乱・沈下等について、定期的に点検・評価を実施し、必要に応じてブロックの補充等による適切な維持・修繕に努め、施設の機能を確保する。  
・水門については、定期的に点検等を行ない、設備の終年変化や劣化、損傷を調査するとともに、必要に応じて長寿命化を図るなど、適切な維持・修繕に努め、施設の機能を確保する。

別表 海岸保全施設整備の種類、規模、配置及び受益の地域 《八代海沿岸》

| イ) 海岸保全施設を整備しようとする区域 |                    |                      |     | ロ) 海岸保全施設の種類、規模及び配置等 |            |          |              |                      | ハ) 海岸保全施設による受益の地域及びその状況 |                  | ニ) 維持又は修繕の方法  |                 | その他   |       |   |
|----------------------|--------------------|----------------------|-----|----------------------|------------|----------|--------------|----------------------|-------------------------|------------------|---------------|-----------------|---|-------|---|
| No                   | 海岸名                | 地名                   | 所管  | 種類                   | 新設「◎」改良「○」 | 施設規模(現況) |              | 施設規模(計画:R8年) 2100年時点 |                         | 施設配置             | 受益の地域・状況      |                 | 維持又は修繕の方法   | 整備の方向 |   |
|                      |                    |                      |     |                      |            | 延長(km)   | 代表天端高(T.P.m) | 延長(km)               | 代表天端高(T.P.m)            |                  | 地域            | 状況              |   | 防護施策  | 内容  |
| 87                   | 下山海岸               | 上天草市大矢野町維和字下山地       | (建) | 護岸                   |            | 0.55     |              | 0.55                 |                         | 別<br>図<br>参<br>照 | 上天草市の一部       | 住宅地、その他         | 維持又は修繕の方法   | 高潮対策  | 必要に応じて既存施設の老朽化に伴う維持補修や改築などを実施する。実施に当たっては、防護・環境・利用の調和のとれた海岸整備を目指す。                 |
| 88                   | 北前島海岸              | 上天草市松島町会津地先          | (農) | 堤防、樋門突堤              | ○          | 0.12     |              | 0.12                 |                         |                  | 上天草市の一部       | 住宅地、農用地、その他     |   | 高潮対策  | 高潮による背後地への越波・飛沫被害を防止するため、堤防等の整備を行い、必要な防護機能を確保する。整備に当たっては、環境・利用と調和のとれた海岸整備を目指す。    |
| 89                   | 合津港海岸(前島地区)        | 上天草市松島町前島地先          | (港) | 護岸                   |            | 0.55     |              | 0.55                 |                         |                  | 上天草市の一部       | 住宅地             |   | 高潮対策  |   |
| 90                   | 合津港海岸(稲戸地区)        | 上天草市松島町稲戸地先          | (港) | 護岸                   |            | 2.75     |              | 2.75                 |                         |                  | 上天草市の一部       | 住宅地、商業業務地、その他   |   | 高潮対策  |   |
| 91                   | 合津港海岸(先辺地区)        | 上天草市松島町先辺地先          | (港) | 護岸                   |            | 0.69     |              | 0.69                 |                         |                  | 上天草市の一部       | 住宅地、農用地、その他     |   | 高潮対策  | 必要に応じて既存施設の老朽化に伴う維持補修や改築などを実施する。実施に当たっては、防護・環境・利用の調和のとれた海岸整備を目指す。                 |
| 92                   | 上天草港海岸(阿村港区)       | 上天草市松島町阿村地先          | (港) | 堤防、護岸                |            | 6.61     |              | 6.61                 |                         |                  | 上天草市の一部       | 住宅地、農用地         |   | 高潮対策  |   |
| 93                   | 千切漁港海岸             | 上天草市松島町千切地先          | (水) | 護岸                   |            | 0.12     |              | 0.12                 |                         |                  | 上天草市の一部       | 住宅地、農用地、その他     |   | 高潮対策  |   |
| 94                   | 牟田海岸               | 上天草市姫戸町姫浦字真垣～字上合津越地先 | (農) | 護岸                   |            | 2.64     | 3.1 ~ 6.4    | 2.64                 | 3.5 ~ 4.7               |                  | 上天草市の一部       | 農用地、その他         |   | -     | 国道が造成されたため整備計画無し  |
| 95                   | 牟田漁港海岸             | 上天草市姫戸町姫浦地先          | (水) | 護岸                   |            | 2.26     |              | 2.26                 |                         |                  | 上天草市の一部       | 住宅地、その他         |   | 高潮対策  |   |
| 96                   | 上天草港海岸(永目港区)       | 上天草市姫戸町永目地先          | (港) | 護岸                   |            | 1.00     |              | 1.00                 |                         |                  | 上天草市の一部       | 住宅地、農用地、その他     |   | 高潮対策  | 必要に応じて既存施設の老朽化に伴う維持補修や改築などを実施する。実施に当たっては、防護・環境・利用の調和のとれた海岸整備を目指す。                 |
| 97                   | 姫戸港海岸              | 上天草市姫戸町姫浦地先          | (港) | 護岸、排水機場              |            | 3.27     |              | 3.27                 |                         |                  | 上天草市の一部       | 住宅地、農用地、その他     |   | 高潮対策  |   |
| 98                   | 上天草港海岸(二間戸港区)      | 上天草市姫戸町二間戸地先         | (港) | 護岸、突堤、導流堤            |            | 3.47     |              | 3.47                 |                         |                  | 上天草市の一部       | 住宅地、工業地、農用地、その他 |   | 高潮対策  |   |
| 99                   | 下貫漁港海岸             | 上天草市龍ヶ岳町下貫地先         | (水) | 護岸消波工                |            | 1.27     |              | 1.27                 |                         |                  | 上天草市の一部       | 住宅地、農用地、その他     |   | 高潮対策  | 高潮による背後地の越波・飛沫被害を防止するため、護岸、消波工等の整備を行い、必要な防護機能を確保する。整備に当たっては、環境・利用と調和のとれた海岸整備を目指す。 |
| 100                  | 上天草港海岸(樋島港区・東風留地区) | 上天草市龍ヶ岳町東風留地先        | (港) | 護岸                   |            | 1.03     |              | 1.03                 |                         | 上天草市の一部          | 住宅地、商業業務地、その他 | 高潮対策            |   |       |   |
| 101                  | 上天草港海岸(樋島港区・棚島地区)  | 上天草市龍ヶ岳町棚島地先         | (港) | 護岸                   |            | 1.30     |              | 1.30                 |                         | 上天草市の一部          | 住宅地、その他       | 高潮対策            | 必要に応じて既存施設の老朽化に伴う維持補修や改築などを実施する。実施に当たっては、防護・環境・利用の調和のとれた海岸整備を目指す。 |       |   |

※所管:(河)河川局、(港)港湾局、(水)水産庁、(農)農村振興局

別表 海岸保全施設整備の種類、規模、配置及び受益の地域 《八代海沿岸》

| イ) 海岸保全施設を整備しようとする区域 |                   |                        |     | ロ) 海岸保全施設の種類、規模及び配置等 |            |          |              |                      | ハ) 海岸保全施設による受益の地域及びその状況 |                  | ニ) 維持又は修繕の方法 |                   | その他   |       |   |
|----------------------|-------------------|------------------------|-----|----------------------|------------|----------|--------------|----------------------|-------------------------|------------------|--------------|-------------------|---|-------|---|
| No                   | 海岸名               | 地名                     | 所管  | 種類                   | 新設「◎」改良「○」 | 施設規模(現況) |              | 施設規模(計画:R8年) 2100年時点 |                         | 施設配置             | 受益の地域・状況     |                   | 維持又は修繕の方法   | 整備の方向 |   |
|                      |                   |                        |     |                      |            | 延長(km)   | 代表天端高(T.P.m) | 延長(km)               | 代表天端高(T.P.m)            |                  | 地域           | 状況                |   | 防護施策  | 内容  |
| 102                  | 上天草港海岸(樋島港区・洲崎地区) | 上天草市龍ヶ岳町洲崎地先           | (港) | 護岸                   |            | 2.31     |              | 2.31                 |                         | 別<br>図<br>参<br>照 | 上天草市の一部      | 住宅地、その他           | ・堤防、護岸については、施設の損傷・劣化等の変状について、定期的に点検・評価を実施し、変状の発生位置や劣化の進行段階に応じて長寿命化を図るなど、適切な維持・修繕に努め、施設の機能を確保する。<br>・突堤、離岸堤(潜堤)、人工リーフについては、波浪による堤体前面の洗掘や堤体ブロックの移動・散乱・沈下等について、定期的に点検・評価を実施し、必要に応じてブロックの補充等による適切な維持・修繕に努め、施設の機能を確保する。<br>・水門については、定期的に点検等を行ない、設備の終年変化や劣化、損傷を調査するとともに、必要に応じて長寿命化を図るなど、適切な維持・修繕に努め、施設の機能を確保する。 | 高潮対策  | 必要に応じて既存施設の老朽化に伴う維持補修や改築などを実施する。実施に当たっては、防護・環境・利用の調和のとれた海岸整備を目指す。 |
| 103                  | 上天草港海岸(樋島港区・瀬戸地区) | 上天草市龍ヶ岳町瀬戸地先           | (港) | 護岸                   |            | 0.90     |              | 0.90                 |                         |                  | 上天草市の一部      | 住宅地、その他           |   | 高潮対策  |   |
| 104                  | 外平海岸              | 上天草市龍ヶ岳町樋島宇島打場地先～上桶川地先 | (農) | 護岸、消波工<br>突堤         |            | 1.42     |              | 1.42                 |                         |                  | 上天草市の一部      | 農用地、その他           |   | 侵食対策  |   |
| 105                  | 下桶川漁港海岸           | 上天草市龍ヶ岳町下桶川地先          | (水) | 護岸                   |            | 1.91     | 3.1 ~ 6.4    | 1.91                 | 3.5 ~ 4.7               |                  | 上天草市の一部      | 住宅地               |   | 高潮対策  |   |
| 106                  | 小屋河内漁港海岸          | 上天草市龍ヶ岳町小屋河内地先         | (水) | 護岸<br>消波工            |            | 3.12     |              | 3.12                 |                         |                  | 上天草市の一部      | 住宅地、農用地、その他       |   | 高潮対策  |   |
| 107                  | 上天草港海岸(大道港区)      | 上天草市龍ヶ岳町大道地先           | (港) | 護岸、突堤                |            | 2.70     |              | 2.70                 |                         |                  | 上天草市の一部      | 住宅地、商業業務地、その他     |   | 高潮対策  |   |
| 108                  | 大道漁港海岸            | 上天草市龍ヶ岳町大道地先           | (水) | 護岸<br>消波工            |            | 3.53     |              | 3.53                 |                         |                  | 上天草市の一部      | 住宅地、商業業務地、農用地、その他 |   | 高潮対策  |   |
| 109                  | 天草港海岸(与一ヶ浦港区)     | 天草市御所浦町与一ヶ浦地先          | (港) | 護岸                   |            | 0.80     |              | 0.80                 |                         |                  | 天草市の一部       | 住宅地、その他           |   | 高潮対策  |   |
| 110                  | 横浦漁港海岸            | 天草市御所浦町横浦地先            | (水) | 護岸                   |            | 1.64     |              | 1.64                 |                         |                  | 天草市の一部       | 住宅地、公共用地、その他      |   | 高潮対策  |   |
| 111                  | 天草港海岸(柗ノ木港区)      | 天草市御所浦町柗木地先            | (港) | 護岸                   |            | 0.37     |              | 0.37                 |                         |                  | 天草市の一部       | 住宅地               |   | 高潮対策  |   |
| 112                  | 牧島漁港海岸            | 天草市御所浦町牧島地先            | (水) | 護岸                   |            | 1.91     |              | 1.91                 |                         |                  | 天草市の一部       | 住宅地、公共用地、その他      |   | 高潮対策  |   |
| 113                  | 黒浜海岸              | 天草市御所浦町牧島字水ノ浦～字黒濱地先    | (農) | 護岸                   |            | 0.63     | 2.3 ~ 6.1    | 0.63                 | 3.2 ~ 5.6               |                  | 天草市の一部       | 農用地               |   | 高潮対策  |   |
| 114                  | 芳ノ浦海岸             | 天草市御所浦町芳ノ浦～字桜畑地先       | (建) | 護岸                   |            | 0.21     |              | 0.21                 |                         |                  | 天草市の一部       | 荒地                |   | 高潮対策  |   |
| 115                  | 長浦漁港海岸            | 天草市御所浦町長浦地先            | (水) | 護岸                   |            | 2.62     |              | 2.62                 |                         |                  | 天草市の一部       | 住宅地、公共用地、その他      |   | 高潮対策  |   |
| 116                  | 田尻海岸              | 天草市御所浦町宇大石～田の頭地先       | (建) | 護岸                   |            | 0.78     |              | 0.78                 |                         |                  | 天草市の一部       | 住宅地、農用地、その他       |   | 高潮対策  |   |

別表 海岸保全施設整備の種類、規模、配置及び受益の地域 《八代海沿岸》

| イ) 海岸保全施設を整備しようとする区域 |              |                      |     | ロ) 海岸保全施設の種類、規模及び配置等  |            |          |              |                      | ハ) 海岸保全施設による受益の地域及びその状況 |                  | ニ) 維持又は修繕の方法         |                      | その他       |       |   |
|----------------------|--------------|----------------------|-----|-----------------------|------------|----------|--------------|----------------------|-------------------------|------------------|----------------------|----------------------|-----------|-------|---|
| No                   | 海岸名          | 地名                   | 所管  | 種類                    | 新設「◎」改良「○」 | 施設規模(現況) |              | 施設規模(計画:R8年) 2100年時点 |                         | 施設配置             | 受益の地域・状況             |                      | 維持又は修繕の方法 | 整備の方向 |   |
|                      |              |                      |     |                       |            | 延長(km)   | 代表天端高(T.P.m) | 延長(km)               | 代表天端高(T.P.m)            |                  | 地域                   | 状況                   |           | 防護施策  | 内容  |
| 117                  | 大通越海岸        | 天草市御所浦町字大通越又地先       | (建) | 護岸                    |            | 0.17     |              | 0.17                 |                         | 別<br>図<br>参<br>照 | 天草市の一部               | 住宅地, 農用地, その他        | 維持又は修繕の方法 | 高潮対策  | 必要に応じて既存施設の老朽化に伴う維持補修や改築などを実施する。実施に当たっては、防護・環境・利用の調和のとれた海岸整備を目指す。 |
| 118                  | 御所浦漁港海岸      | 天草市御所浦町字本郷地先         | (水) | 護岸                    |            | 2.61     |              | 2.61                 |                         |                  | 天草市の一部               | 住宅地                  |           | 高潮対策  |   |
| 119                  | 古場海岸         | 天草市御所浦町字洲の田～字古場地先    | (建) | 護岸                    |            | 1.32     |              | 1.32                 |                         |                  | 天草市の一部               | 住宅地, 商業業務地, 工業地, その他 |           | 高潮対策  |   |
| 120                  | 瀬戸目海岸        | 天草市御所浦町字古場～字瀬戸目地先    | (建) | 護岸                    |            | 0.58     |              | 0.58                 |                         |                  | 天草市の一部               | 住宅地                  |           | 高潮対策  |   |
| 121                  | 御所浦漁港海岸      | 天草市御所浦町字嵐口地先         | (水) | 護岸                    |            | 4.24     |              | 4.24                 |                         |                  | 天草市の一部               | 住宅地                  |           | 高潮対策  |   |
| 122                  | 烏帽子漁港海岸      | 天草市御所浦町烏帽子地先         | (水) | 護岸                    |            | 1.31     |              | 1.31                 |                         |                  | 天草市の一部               | 住宅地, 森林, 公共用地, その他   |           | 高潮対策  |   |
| 123                  | 大浦元浦漁港海岸     | 天草市御所浦町大浦元浦地先        | (水) | 護岸                    |            | 3.06     |              | 3.06                 |                         |                  | 天草市の一部               | 住宅地, 森林, 公共用地, その他   |           | 高潮対策  |   |
| 124                  | 天草港海岸(唐木崎港区) | 天草市御所浦町唐木崎地先         | (港) | 護岸                    |            | 0.45     | 2.3 ~ 6.1    | 0.45                 | 3.2 ~ 5.6               |                  | 天草市の一部               | 住宅地, 農用地, その他        |           | 高潮対策  |   |
| 125                  | 鳴川海岸         | 天草市倉岳町棚底字岩見川～字鳴川地先   | (農) | 護岸                    |            | 1.39     |              | 1.39                 |                         |                  | 天草市の一部               | 農用地                  |           | 高潮対策  |   |
| 126                  | 尾串海岸         | 天草市倉岳町棚底字尾串地先        | (建) | 護岸                    |            | 0.08     |              | 0.08                 |                         |                  | 天草市の一部               | 農用地                  |           | 高潮対策  |   |
| 127                  | 天草港海岸(棚底港区)  | 天草市倉岳町棚底地先           | (港) | 堤防, 護岸                |            | 5.25     |              | 5.25                 |                         |                  | 天草市の一部               | 住宅地, 工業地, 農用地, その他   |           | 高潮対策  |   |
| 128                  | 目玉海岸         | 天草市倉岳町棚底字大平地先        | (建) | 護岸                    |            | 0.09     |              | 0.09                 |                         |                  | 天草市の一部               | その他                  |           | 高潮対策  |   |
| 129                  | 浦海岸          | 天草市倉岳町浦字梅戸～棚底字宮崎地先   | (建) | 堤防<br>護岸<br>突堤<br>消波堤 |            | 2.73     |              | 2.73                 |                         |                  | 天草市の一部               | 住宅地, 商業業務地, 農用地, その他 |           | 高潮対策  |   |
| 130                  | 中形浦海岸        | 天草市倉岳町棚底字小島～宮田字志波田地先 | (建) | 護岸<br>突堤<br>離岸堤<br>樋門 |            | 2.44     |              | 2.44                 |                         | 天草市の一部           | 住宅地, 商業業務地, 農用地, その他 | 高潮対策                 |           |       |   |
| 131                  | 宮田漁港海岸       | 天草市倉岳町宮田字大宮田～字浜田地先   | (水) | 護岸                    |            | 3.49     |              | 3.49                 |                         | 天草市の一部           | 住宅地                  | 高潮対策                 |           |       |   |

別表 海岸保全施設整備の種類、規模、配置及び受益の地域 《八代海沿岸》

| イ) 海岸保全施設を整備しようとする区域 |              |                      |     | ロ) 海岸保全施設の種類、規模及び配置等 |            |          |              | ハ) 海岸保全施設による受益の地域及びその状況 |              | ニ) 維持又は修繕の方法     |          | その他               |           |       |   |   |
|----------------------|--------------|----------------------|-----|----------------------|------------|----------|--------------|-------------------------|--------------|------------------|----------|-------------------|-----------|-------|---|---|
| No                   | 海岸名          | 地名                   | 所管  | 種類                   | 新設「○」改良「△」 | 施設規模(現況) |              | 施設規模(計画:R8年) 2100年時点    |              | 施設配置             | 受益の地域・状況 |                   | 維持又は修繕の方法 | 整備の方向 |   |   |
|                      |              |                      |     |                      |            | 延長(km)   | 代表天端高(T.P.m) | 延長(km)                  | 代表天端高(T.P.m) |                  | 地域       | 状況                |           | 防護施策  | 内容  |   |
| 132                  | 猪子田漁港海岸      | 天草市栖本町古江地先           | (水) | 護岸                   |            | 1.58     |              | 1.58                    |              | 別<br>図<br>参<br>照 | 天草市の一部   | 住宅地、農用地、その他       | 維持又は修繕の方法 | 高潮対策  | 必要に応じて既存施設の老朽化に伴う維持補修や改築などを実施する。実施に当たっては、防護・環境・利用の調和のとれた海岸整備を目指す。   |   |
| 133                  | 栖本古江海岸       | 天草市栖本町古江字内湯地先        | (農) | 堤防、樋門消波工、突堤          | ○          | 0.32     |              | 0.32                    |              |                  | 天草市の一部   | 住宅地、農用地、その他       |           | 高潮対策  | 高潮による背後地への越波・飛沫被害を防止するため、堤防等の整備を行い、必要な防護機能を確認する。整備に当たっては、環境、利用と調和のとれた海岸整備を目指す。  |   |
| 134                  | 栖本漁港海岸(古江地区) | 天草市栖本町古江地先           | (水) | 護岸                   |            | 0.64     |              | 0.64                    |              |                  | 天草市の一部   | 住宅地、その他           |           | 高潮対策  |   |   |
| 135                  | 栖本漁港海岸(栖本地区) | 天草市栖本町湯船原地先          | (水) | 護岸                   |            | 0.82     |              | 0.82                    |              |                  | 天草市の一部   | 住宅地、その他           |           | 高潮対策  | 必要に応じて既存施設の老朽化に伴う維持補修や改築などを実施する。実施に当たっては、防護・環境・利用の調和のとれた海岸整備を目指す。   |   |
| 136                  | 栖本海岸         | 天草市栖本町湯船原字西～馬場字下差原地先 | (農) | 堤防樋門                 | ○          | 0.37     |              | 0.37                    |              |                  | 天草市の一部   | 住宅地、農用地、その他       |           | 高潮対策  |   |   |
| 137                  | 白洲海岸         | 天草市栖本町馬場字新白洲地先       | (農) | 堤防、樋門消波工、突堤          | ○          | 1.43     |              | 1.43                    |              |                  | 天草市の一部   | 住宅地、農用地、その他       |           | 高潮対策  | 高潮による背後地への越波・飛沫被害を防止するため、堤防等の整備を行い、必要な防護機能を確認する。整備に当たっては、環境、利用と調和のとれた海岸整備を目指す。  |   |
| 138                  | 天草港海岸(栖本港区)  | 天草市栖本町栖本地先           | (港) | 護岸                   |            | 2.01     |              | 2.01                    |              |                  | 天草市の一部   | 住宅地、農用地、その他       |           | 高潮対策  | ・堤防、護岸については、施設の損傷・劣化等の変状について、定期的に点検・評価を実施し、変状の発生位置や劣化の進行段階に応じて長寿命化を図るなど、適切な維持・修繕に努め、施設の機能を確認する。<br>・突堤、離岸堤(潜堤)、人工リーフについては、波浪による堤体前面の洗濯や堤体ブロックの移動・散乱・沈下等について、定期的に点検・評価を実施し、必要に応じてブロックの補充等による適切な維持・修繕に努め、施設の機能を確認する。<br>・水門については、定期的に点検等を行ない、設備の終年変化や劣化、損傷を調査するとともに、必要に応じて長寿命化を図るなど、適切な維持・修繕に努め、施設の機能を確認する。 |   |
| 139                  | 白戸漁港海岸       | 天草市栖本町馬場地先           | (水) | 護岸消波工                |            | 1.18     | 2.3 ~ 6.1    | 1.18                    | 3.2 ~ 5.6    |                  | 天草市の一部   | 住宅地、農用地、その他       |           | 高潮対策  |   |   |
| 140                  | 塔の崎海岸        | 天草市下浦町字塔の崎～宇船地先      | (建) | 護岸消波堤                |            | 1.16     |              | 1.16                    |              |                  | 天草市の一部   | 農用地、その他           |           | 高潮対策  |   |   |
| 141                  | 戸の崎漁港        | 天草市下浦町字崎野、田崎地先       | (水) | 護岸                   |            | 0.61     |              | 0.61                    |              |                  | 天草市の一部   | 農用地、森林、その他        |           | 高潮対策  |   |   |
| 142                  | 戸ノ崎海岸        | 天草市下浦町瀬の内地先          | (建) | 堤防護岸樋門               |            | 0.63     |              | 0.63                    |              |                  | 天草市の一部   | 住宅地、農用地           |           | 高潮対策  |   | 必要に応じて既存施設の老朽化に伴う維持補修や改築などを実施する。実施に当たっては、防護・環境・利用の調和のとれた海岸整備を目指す。 |
| 143                  | 天草港海岸(金焼港区)  | 天草市下浦町地先             | (港) | 防波堤、護岸、突堤            |            | 2.02     |              | 2.02                    |              |                  | 天草市の一部   | 住宅地、商業業務地、農用地、その他 |           | 高潮対策  |   |   |
| 144                  | 石場海岸         | 天草市下浦町石場字小浦地先        | (建) | 護岸樋門                 |            | 1.36     |              | 1.36                    |              |                  | 天草市の一部   | 住宅地、農用地、その他       |           | 高潮対策  |   |   |
| 145                  | 東外園海岸        | 天草市下浦町東外園字小浦～字先尾串地先  | (建) | 護岸樋門                 |            | 1.99     |              | 1.99                    |              |                  | 天草市の一部   | 住宅地、その他           |           | 高潮対策  |   |   |
| 146                  | 下浦漁港         | 天草市下浦町字外園地先          | (水) | 護岸堤防                 |            | 0.38     |              | 0.38                    |              |                  | 天草市の一部   | 住宅地、農用地、その他       |           | 高潮対策  |   |   |

※所管:(河)河川局、(港)港湾局、(水)水産庁、(農)農村振興局

別表 海岸保全施設整備の種類、規模、配置及び受益の地域 《八代海沿岸》

| イ) 海岸保全施設を整備しようとする区域 |              |                     |       | ロ) 海岸保全施設の種類、規模及び配置等 |            |          |              |                     | ハ) 海岸保全施設による受益の地域及びその状況 |                  | ニ) 維持又は修繕の方法 |  | その他   |   |   |   |
|----------------------|--------------|---------------------|-------|----------------------|------------|----------|--------------|---------------------|-------------------------|------------------|--------------|--|---|---|---|---|
| No                   | 海岸名          | 地名                  | 所管    | 種類                   | 新設「◎」改良「○」 | 施設規模(現況) |              | 施設規模(計画:R8年)2100年時点 |                         | 施設配置             | 受益の地域・状況     |  | 維持又は修繕の方法   | 整備の方向   |   |   |
|                      |              |                     |       |                      |            | 延長(km)   | 代表天端高(T.P.m) | 延長(km)              | 代表天端高(T.P.m)            |                  | 地域           | 状況   |   | 防護施策  | 内容  |   |
| 147                  | 江崎海岸         | 天草市下浦町字外園～字前洗地先     | (建)   | 護岸樋門                 |            | 1.37     | 2.3 ~ 6.1    | 1.37                | 3.2 ~ 5.6               | 別<br>図<br>参<br>照 | 天草市の一部       | 住宅地, 農用地, その他  | 高潮対策<br>必要に応じて既存施設の老朽化に伴う維持補修や改築などを実施する。実施に当たっては、防護・環境・利用の調和のとれた海岸整備を目指す。 | 高潮対策  | 必要に応じて既存施設の老朽化に伴う維持補修や改築などを実施する。実施に当たっては、防護・環境・利用の調和のとれた海岸整備を目指す。 |   |
| 148                  | 須森海岸         | 天草市下浦町出崎～須森地先       | (建)   | 護岸消波堤樋門              |            | 1.08     |              | 1.08                |                         |                  | 天草市の一部       | 住宅地, 農用地   |   | 高潮対策  |   |   |
| 149                  | 船場海岸         | 天草市下浦町須森～船場地先       | (建)   | 護岸突堤                 |            | 0.90     | 0.90         | 天草市の一部              | 住宅地, その他                |                  | 高潮対策         | 既設天端高の不足により、民家・耕地に越波被害が生じているため、直立波消ブロックを整備して、波浪による背後地への被害を軽減する。                |   |   |   |   |
| 150                  | 大門港海岸(大門地区)  | 天草市大門地先             | (港)   | 護岸                   |            | 5.69     | 5.69         | 天草市の一部              | 住宅地, 工業地, 農用地, その他      |                  | 高潮対策         | 侵食・高潮対策  |   | 必要に応じて既存施設の老朽化に伴う維持補修や改築などを実施する。実施に当たっては、防護・環境・利用の調和のとれた海岸整備を目指す。 |   |   |
| 151                  | 大門港海岸(平床地区)  | 天草市平床地先             | (港)   | 護岸                   |            | 0.86     | 0.86         | 天草市の一部              | 住宅地, 農用地, その他           |                  | 高潮対策         | 侵食・高潮対策  |   |   |   |   |
| 152                  | 前湯海岸         | 天草市楠浦町ハツ枝～本越地先      | (建)   | 護岸                   |            | 0.33     | 0.33         | 天草市の一部              | 住宅地, 農用地, その他           |                  | 高潮対策         | 高潮対策   |   |   |   |   |
| 153                  | 立浦海岸         | 天草市楠浦町立立浦地先         | (農)   | 堤防樋門                 | ○          | 0.32     | 0.32         | 天草市の一部              | 住宅地, 農用地                |                  | 高潮対策         | 高潮による背後地への越波・飛沫被害を防止するため、堤防等の整備を行い、必要な防護機能を確保する。整備に当たっては、環境・利用と調和のとれた海岸整備を目指す。 |   |   |   |   |
| 154                  | 観音海岸         | 天草市楠浦町立立浦～荒の辺田地先    | (建)   | 護岸                   |            | 2.00     | 2.00         | 天草市の一部              | 住宅地, 工業地, 農用地, その他      |                  | 高潮対策         | 高潮対策   |   |   |   |   |
| 155                  | 大宮地海岸        | 天草市新和町大宮地地先         | (建)   | 護岸突堤                 |            | 0.64     | 3.0 ~ 5.3    | 0.64                | 3.0 ~ 5.0               |                  | 天草市の一部       | 住宅地, 工業地, その他  |   |   | 高潮対策  | 必要に応じて既存施設の老朽化に伴う維持補修や改築などを実施する。実施に当たっては、防護・環境・利用の調和のとれた海岸整備を目指す。 |
| 156                  | 荒新開海岸        | 天草市新和町大宮地字下釜～字柳地先   | (建)   | 護岸水門・樋門              |            | 0.70     |              | 0.70                |                         |                  | 天草市の一部       | 住宅地, 工業地, 農用地, その他   |   |   | 高潮対策  | 高潮による背後地への越波・飛沫被害を防止するため、護岸等の整備を行う。整備に当たっては、環境・利用と調和のとれた海岸整備を目指す。 |
| 157                  | 天草港海岸(大宮地港区) | 天草市新和町大宮地地先         | (港)→水 | 護岸                   |            | 1.58     | 1.58         | 天草市の一部              | その他                     |                  | 高潮対策         | 高潮対策   |   |   | 必要に応じて既存施設の老朽化に伴う維持補修や改築などを実施する。実施に当たっては、防護・環境・利用の調和のとれた海岸整備を目指す。 |   |
| 158                  | 椋浦海岸         | 天草市新和町大多尾字白岩～字椋浦地先  | (建)   | 護岸樋門                 |            | 1.12     | 1.12         | 天草市の一部              | 農用地, その他                |                  | 高潮対策         | 高潮対策   |   |   | 既設施設の老朽化に伴う漏水対策を行うとともに、近接する民家への被害を軽減する対策を行う。                      |   |
| 159                  | 先留海岸         | 天草市新和町大多尾字先留～字先留又地先 | (建)   | 護岸                   |            | 0.25     | 0.25         | 天草市の一部              | 住宅地, 農用地, その他           |                  | 高潮対策         | 高潮対策   |   |   | 必要に応じて既存施設の老朽化に伴う維持補修や改築などを実施する。実施に当たっては、防護・環境・利用の調和のとれた海岸整備を目指す。 |   |
| 160                  | 浦ノ迫海岸        | 天草市新和町大多尾字先留～字浦ノ迫地先 | (建)   | 護岸                   |            | 0.32     | 0.32         | 天草市の一部              | 農用地                     |                  | 高潮対策         | 高潮対策   |   |   |   |   |
| 161                  | 天草港海岸(天附港区)  | 天草市新和町大多尾地先         | (港)   | 護岸                   |            | 0.33     | 0.33         | 天草市の一部              | 住宅地, 農用地, 森林, その他       |                  | 高潮対策         | 高潮対策   |   |   |   |   |

※所管:(河)河川局、(港)港湾局、(水)水産庁、(農)農村振興局

別表 海岸保全施設整備の種類、規模、配置及び受益の地域 《八代海沿岸》

| イ) 海岸保全施設を整備しようとする区域 |             |                        |     | ロ) 海岸保全施設の種類、規模及び配置等 |            |          |              |                     | ハ) 海岸保全施設による受益の地域及びその状況 |          | ニ) 維持又は修繕の方法         |           | その他  |    |
|----------------------|-------------|------------------------|-----|----------------------|------------|----------|--------------|---------------------|-------------------------|----------|----------------------|-----------|--|----|
| No                   | 海岸名         | 地名                     | 所管  | 種類                   | 新設「◎」改良「○」 | 施設規模(現況) |              | 施設規模(計画:R8年)2100年時点 |                         | 受益の地域・状況 |                      | 維持又は修繕の方法 | 整備の方向  |    |
|                      |             |                        |     |                      |            | 延長(km)   | 代表天端高(T.P.m) | 延長(km)              | 代表天端高(T.P.m)            | 地域       | 状況                   |           | 防護施策   | 内容 |
| 162                  | 天附海岸        | 天草市新和町大多尾宇小天附地先～宇中ノ尾地先 | (農) | 堤防樋門                 | ○          | 0.23     |              | 0.23                |                         | 天草市の一部   | 住宅地、農用地              | 高潮対策      | 高潮による背後地への越波・飛沫被害を防止するため、堤防等の整備を行い、必要な防護機能を確認する。整備に当たっては、環境・利用と調和のとれた海岸整備を目指す。 |    |
| 163                  | 横島海岸        | 天草市新和町大多尾宇西横島地先        | (建) | 護岸突堤                 |            | 4.90     |              | 4.90                |                         | 天草市の一部   | 住宅地、農用地、その他          | 高潮対策      |  |    |
| 164                  | 大多尾漁港海岸     | 天草市新和町大多尾地先            | (水) | 護岸                   |            | 1.19     |              | 1.19                |                         | 天草市の一部   | 住宅地                  | 高潮対策      | 必要に応じて既存施設の老朽化に伴う維持補修や改築などを実施する。実施に当たっては、防護・環境・利用の調和のとれた海岸整備を目指す。              |    |
| 165                  | 下大多尾漁港海岸    | 天草市新和町大多尾地先            | (水) | 護岸                   |            | 1.16     |              | 1.16                |                         | 天草市の一部   | 住宅地、農用地              | 高潮対策      |  |    |
| 166                  | 惣津海岸        | 天草市新和町大多尾宇山桃木～宇惣津地先    | (建) | 護岸                   |            | 0.42     |              | 0.42                |                         | 天草市の一部   | 住宅地、農用地、森林、その他       | 高潮対策      |  |    |
| 167                  | 小峯海岸        | 天草市新和町大多尾宇赤穂木～宇青佐ヶ浦地先  | (建) | 護岸                   |            | 0.45     |              | 0.45                |                         | 天草市の一部   | 住宅地、農用地、森林、その他       | 高潮対策      |  |    |
| 168                  | 立漁港海岸       | 天草市新和町小宮地地先            | (水) | 護岸                   |            | 3.10     | 3.0 ~ 5.3    | 3.10                | 3.0 ~ 5.0               | 天草市の一部   | 住宅地、農用地              | 高潮対策      | 必要に応じて既存施設の老朽化に伴う維持補修や改築などを実施する。実施に当たっては、防護・環境・利用の調和のとれた海岸整備を目指す。              |    |
| 169                  | 二本木漁港海岸     | 天草市新和町小宮地地先            | (水) | 護岸                   |            | 1.77     |              | 1.77                |                         | 天草市の一部   | 住宅地、農用地、森林           | 高潮対策      |  |    |
| 170                  | 宮地ヶ浦海岸      | 天草市新和町小宮地宇宮地ヶ浦地先       | (農) | 堤防樋門                 | ○          | 0.63     |              | 0.63                |                         | 天草市の一部   | 住宅地、農用地、その他          | 高潮対策      |  |    |
| 171                  | 天草港海岸(中田港区) | 天草市新和町中田地先             | (港) | 護岸                   |            | 2.95     |              | 2.95                |                         | 天草市の一部   | 住宅地、商業業務地、農用地、森林、その他 | 高潮対策      | 既存護岸の老朽化と高波・高潮対策として施設改良を行う。維持補修や今後の新設・改良においては防護・環境・利用との調和を目指す。                 |    |
| 172                  | 大坪海岸        | 天草市新和町中田宇大坪地先          | (建) | 護岸                   |            | 0.84     |              | 0.84                |                         | 天草市の一部   | 住宅地、農用地              | 高潮対策      |  |    |
| 173                  | 松崎海岸        | 天草市河浦町宮野河内宇塘の内～宇鯨洞地先   | (建) | 護岸樋門                 |            | 0.46     |              | 0.46                |                         | 天草市の一部   | 住宅地、農用地、その他          | 高潮対策      |  |    |
| 174                  | 船津漁港海岸      | 天草市河浦町宮野河内地先           | (水) | 護岸                   |            | 10.63    |              | 10.63               |                         | 天草市の一部   | 住宅地、商業業務地、農用地、その他    | 高潮対策      | 必要に応じて既存施設の老朽化に伴う維持補修や改築などを実施する。実施に当たっては、防護・環境・利用の調和のとれた海岸整備を目指す。              |    |
| 175                  | 女岳漁港海岸      | 天草市河浦町宮野河内地先           | (水) | 護岸                   |            | 2.88     |              | 2.88                |                         | 天草市の一部   | 農用地、その他              | 高潮対策      |  |    |
| 176                  | 天草港海岸(上平港区) | 天草市河浦町宮野河内地先           | (港) | 護岸、堤防                |            | 4.92     |              | 4.92                |                         | 天草市の一部   | 住宅地、農用地              | 高潮対策      |  |    |

別  
図  
参  
照

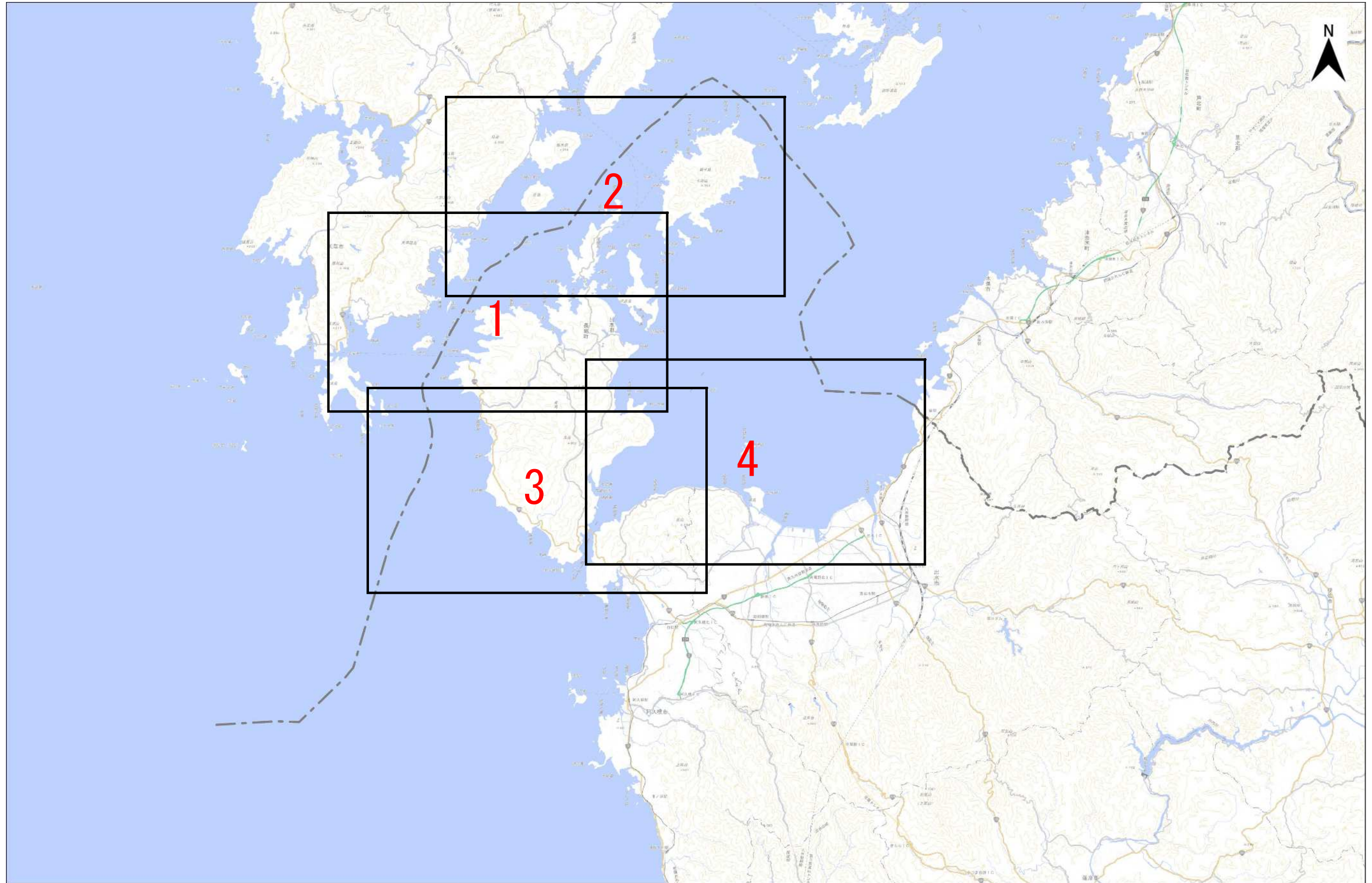
・堤防、護岸については、施設の損傷・劣化等の変状について、定期的に点検・評価を実施し、変状の発生位置や劣化の進行段階に応じて長寿命化を図るなど、適切な維持・修繕に努め、施設の機能を確認する。  
・突堤、離岸堤(潜堤)、人工リーフについては、波浪による堤体前面の洗掘や堤体ブロックの移動・散乱・沈下等について、定期的に点検・評価を実施し、必要に応じてブロックの補充等による適切な維持・修繕に努め、施設の機能を確認する。  
・水門については、定期的に点検等を行ない、設備の終年変化や劣化、損傷を調査するとともに、必要に応じて長寿命化を図るなど、適切な維持・修繕に努め、施設の機能を確認する。

※所管:(河)河川局、(港)港湾局、(水)水産庁、(農)農村振興局

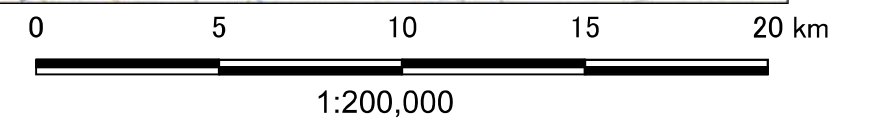
別表 海岸保全施設整備の種類、規模、配置及び受益の地域 《八代海沿岸》

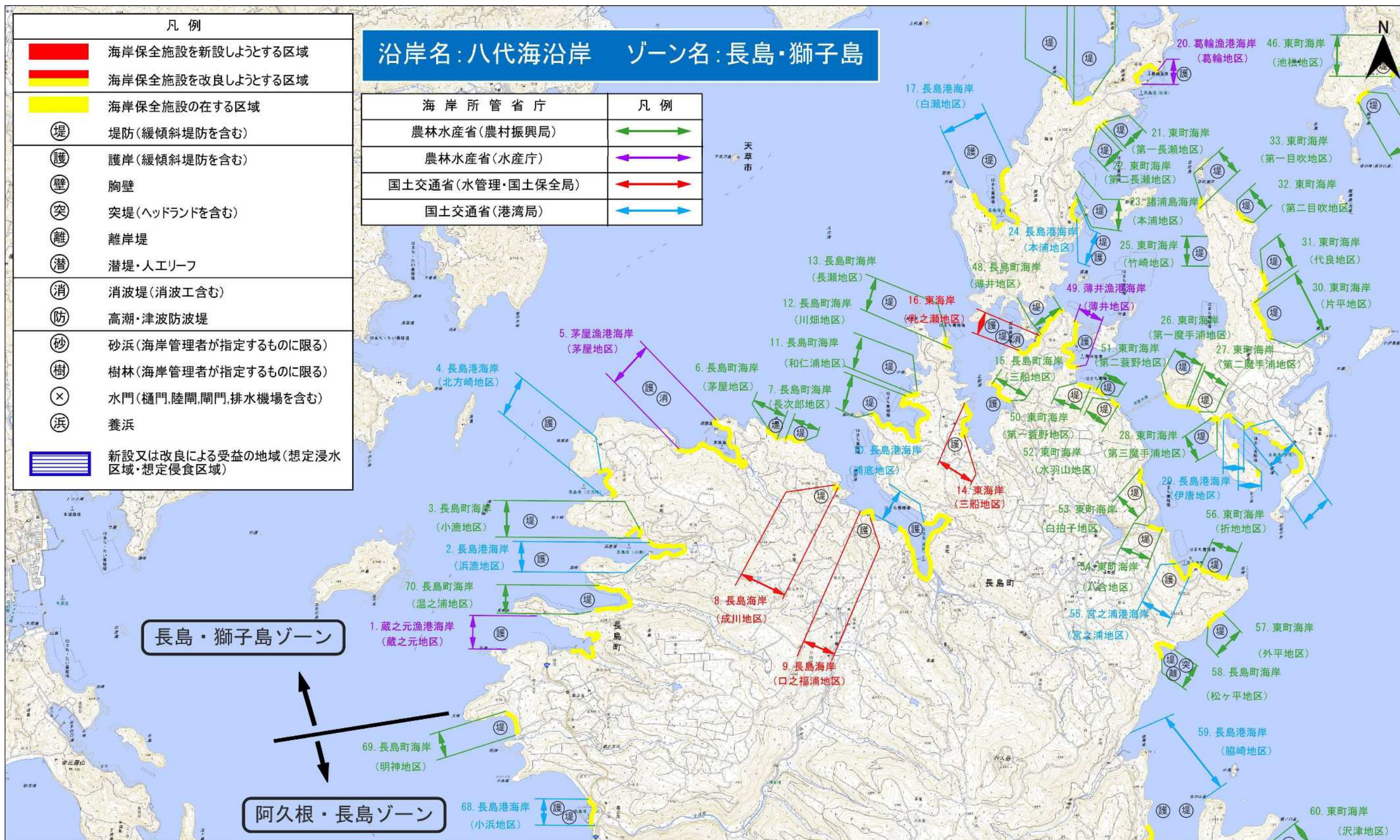
| イ) 海岸保全施設を整備しようとする区域 |         |                       |     | ロ) 海岸保全施設の種類、規模及び配置等 |          |              |                     |              |                  | ハ) 海岸保全施設による受益の地域及びその状況 |         | ニ) 維持又は修繕の方法  | その他   |   |
|----------------------|---------|-----------------------|-----|----------------------|----------|--------------|---------------------|--------------|------------------|-------------------------|---------|---|-------|---|
| No                   | 海岸名     | 地名                    | 所管  | 種類                   | 施設規模(現況) |              | 施設規模(計画:R8年2100年時点) |              | 施設配置             | 受益の地域・状況                |         | 維持又は修繕の方法   | 整備の方向 |   |
|                      |         |                       |     |                      | 延長(km)   | 代表天端高(T.P.m) | 延長(km)              | 代表天端高(T.P.m) |                  | 地域                      | 状況      |   | 防護施策  | 内容  |
| 178                  | 下平漁港海岸  | 天草市深海町下平地先            | (水) | 護岸                   | 1.06     |              | 1.06                |              | 別<br>図<br>参<br>照 | 天草市の一部                  | 住宅地、農用地 | ・堤防、護岸については、施設の損傷・劣化等の変状について、定期的に点検・評価を実施し、変状の発生位置や劣化の進行段階に応じて長寿命化を図るなど、適切な維持・修繕に努め、施設の機能を確保する。<br>・突堤、離岸堤(潜堤)、人工リーフについては、波浪による堤体前面の洗掘や堤体ブロックの移動・散乱・沈下等について、定期的に点検・評価を実施し、必要に応じてブロックの補充等による適切な維持・修繕に努め、施設の機能を確保する。<br>・水門については、定期的に点検等を行ない、設備の経年変化や劣化、損傷を調査するとともに、必要に応じて長寿命化を図るなど、適切な維持・修繕に努め、施設の機能を確保する。 | 高潮対策  | 必要に応じて既存施設の老朽化に伴う維持補修や改築などを実施する。実施に当たっては、防護・環境・利用の調和のとれた海岸整備を目指す。 |
| 177                  | 下平海岸    | 天草市深海町下平字烏帽子岩～字出月地先   | (農) | 護岸                   | 1.75     |              | 1.75                | 天草市の一部       |                  | 住宅地、農用地                 | 侵食対策    |   |       |   |
| 179                  | 深海漁港海岸  | 天草市深海町深海地先            | (水) | 護岸                   | 3.79     |              | 3.79                | 天草市の一部       |                  | 住宅地、農用地、その他             | 高潮対策    |   |       |   |
| 180                  | 白戸海岸    | 天草市久玉町本郷字下白戸地先～字上白戸地先 | (農) | 護岸                   | 0.32     |              | 0.32                | 天草市の一部       |                  | 農用地                     | 侵食対策    |   |       |   |
| 181                  | 浅海漁港海岸  | 天草市深海町浅海地先            | (水) | 護岸                   | 7.91     |              | 7.91                | 天草市の一部       |                  | 住宅地、農用地、商業業務地、その他       | 高潮対策    |   |       |   |
| 182                  | 山の浦漁港海岸 | 天草市久玉町山の浦地先           | (水) | 護岸                   | 4.76     |              | 4.76                | 天草市の一部       |                  | 住宅地、農用地、その他             | 高潮対策    |   |       |   |

※所管:(河)河川局、(港)港湾局、(水)水産庁、(農)農村振興局



「測量法に基づく国土地理院長承認（複製）R 7JHf 420」  
「本製品を複製する場合には、国土地理院の長の承認を得なければならない。」






「測量法に基づく国土地理院長承認(複製) R 7JHf 420」  
 「本製品を複製する場合には、国土地理院の長の承認を得なければならない。」

図 海岸保全施設の整備区域、種類、規模及び配置 1/4

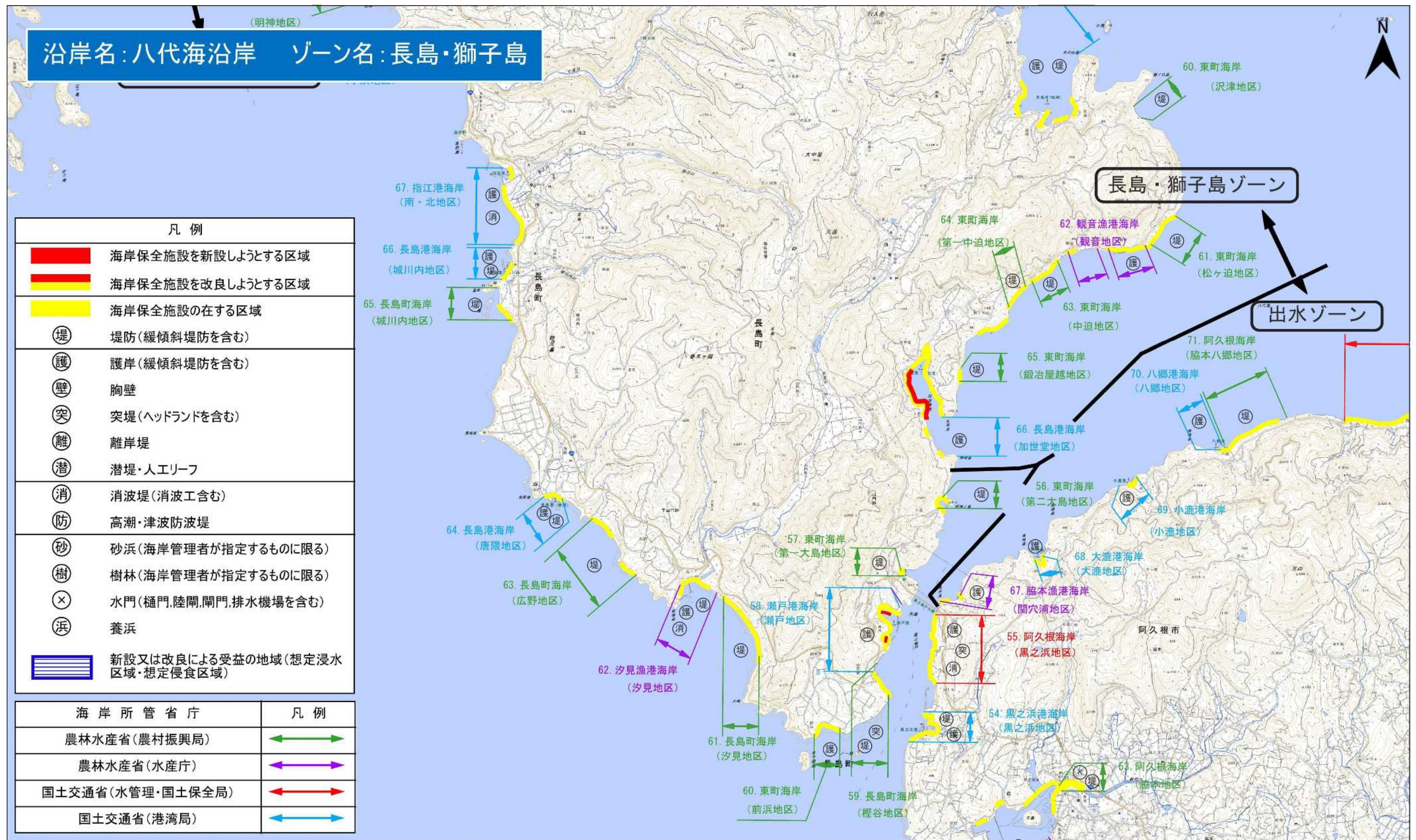


「測量法に基づく国土地理院長承認(複製)R 7JHf 420」  
「本製品を複製する場合には、国土地理院の長の承認を得なければならない。」

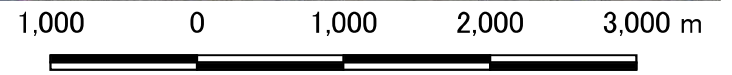


1:50,000

図 海岸保全施設の整備区域、種類、規模及び配置 2/4

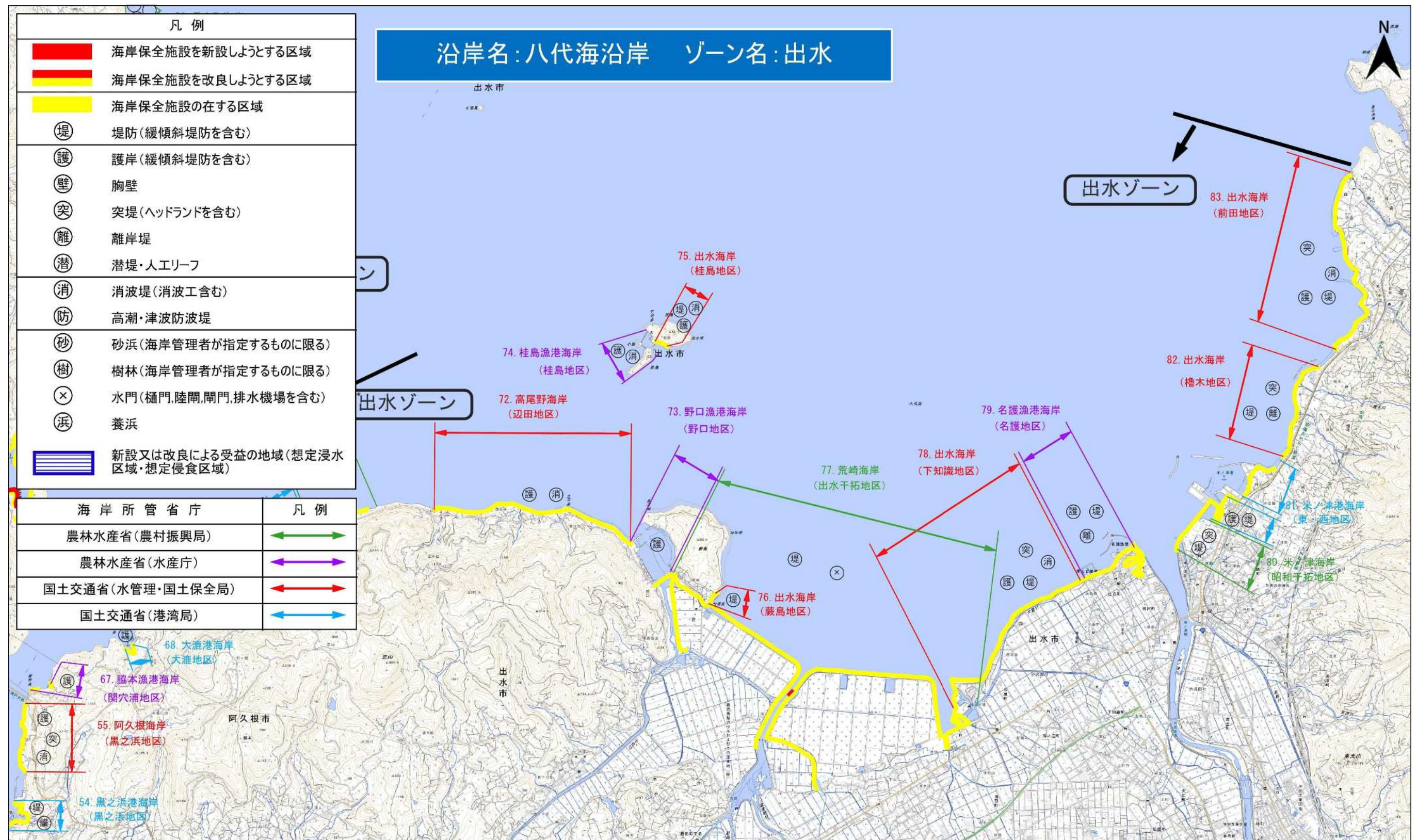


「測量法に基づく国土地理院長承認(複製) R 7JHf 420」  
「本製品を複製する場合には、国土地理院の長の承認を得なければならない。」



1:50,000

図 海岸保全施設の整備区域、種類、規模及び配置 3/4



「測量法に基づく国土地理院長承認 (複製) R 7JHf 420」  
「本製品を複製する場合には、国土地理院の長の承認を得なければならない。」

図 海岸保全施設の整備区域、種類、規模及び配置 4/4

沿岸名：八代海沿岸

八代海

八代海沿岸(熊本県)

鹿児島県

水市

桂島

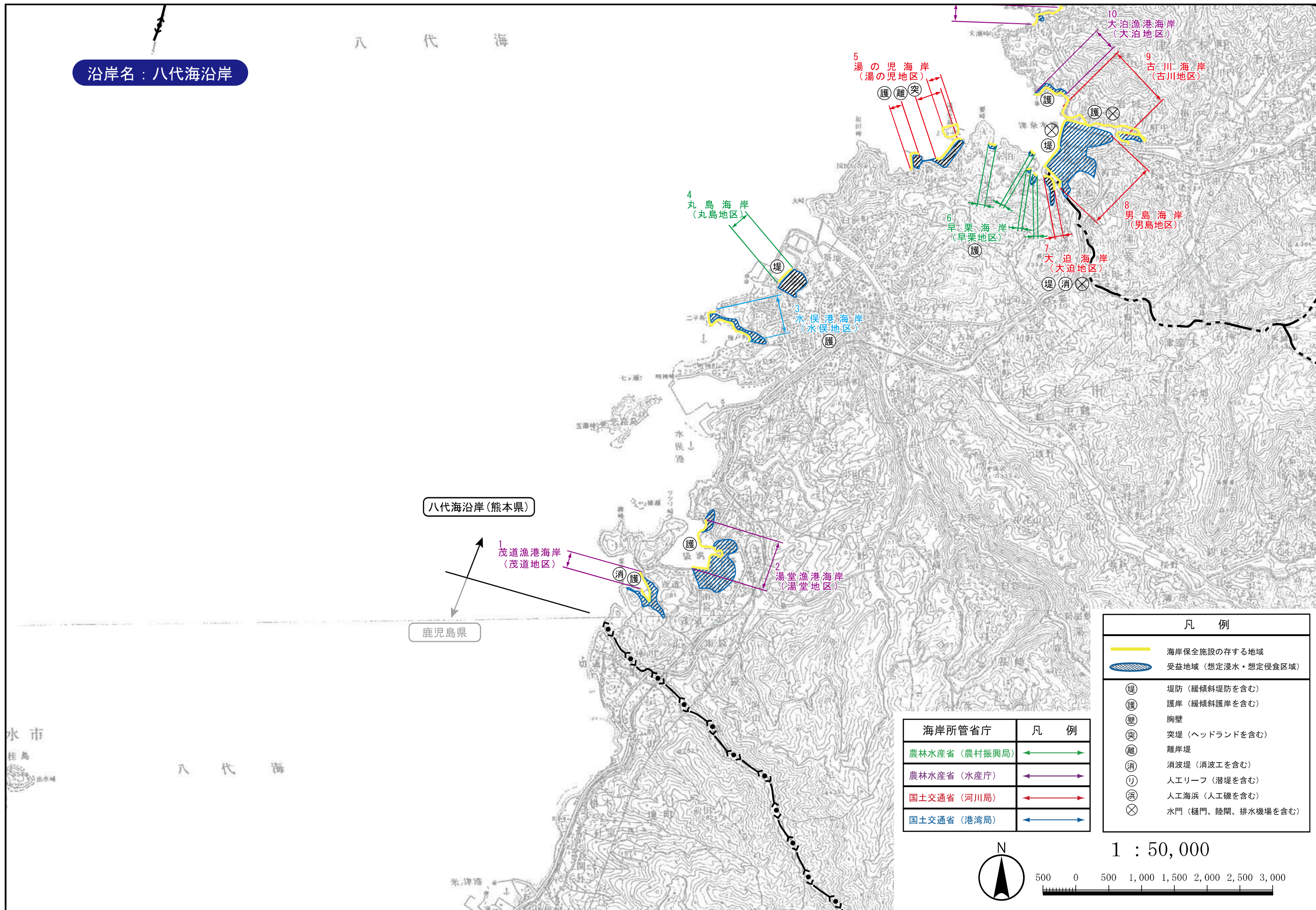
出水城

八代海

米津港

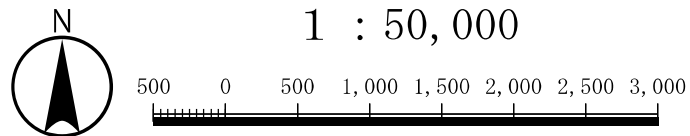
図 海岸保全施設の種類、規模、配置及び受益の地域：1/10

「測量法に基づく国土地理院長承認（複製）R3JHF 46」、「本製品を複製する場合には、国土地理院の長の承認を得なければならない。」

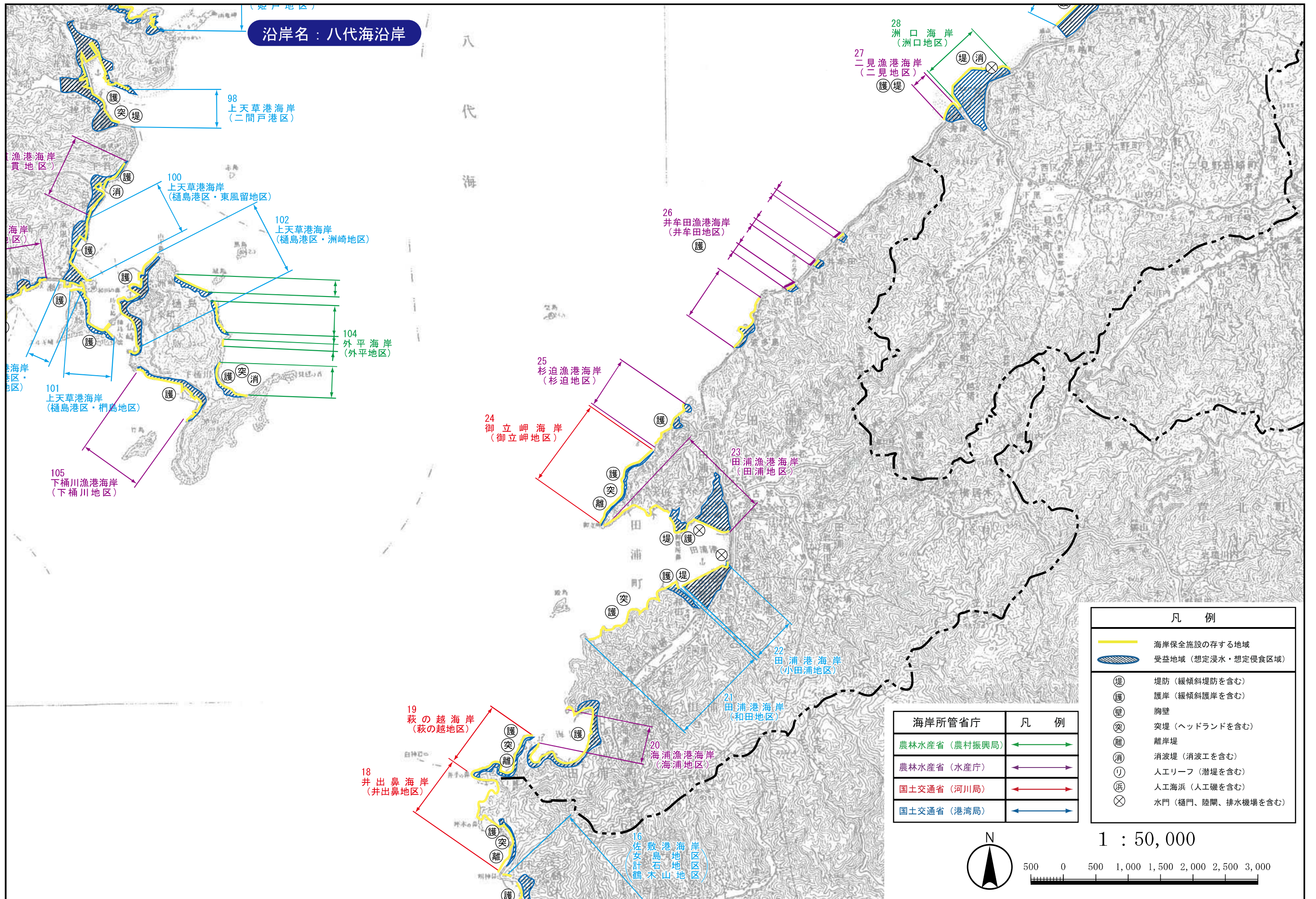


| 凡例 |                   |
|----|-------------------|
|    | 海岸保全施設の存する地域      |
|    | 受益地域（想定浸水・想定侵食区域） |
|    | 堤防（緩傾斜堤防を含む）      |
|    | 護岸（緩傾斜護岸を含む）      |
|    | 胸壁                |
|    | 突堤（ヘッドランドを含む）     |
|    | 離岸堤               |
|    | 消波堤（消波工を含む）       |
|    | 人工リーフ（潜堤を含む）      |
|    | 人工海浜（人工磯を含む）      |
|    | 水門（樋門、陸開、排水機場を含む） |

| 海岸所管省庁       | 凡例 |
|--------------|----|
| 農林水産省（農村振興局） |    |
| 農林水産省（水産庁）   |    |
| 国土交通省（河川局）   |    |
| 国土交通省（港湾局）   |    |







沿岸名：八代海沿岸

| 凡例 |                    |
|----|--------------------|
|    | 海岸保全施設の存する地域       |
|    | 受益地域 (想定浸水・想定侵食区域) |
|    | 堤防 (緩傾斜堤防を含む)      |
|    | 護岸 (緩傾斜護岸を含む)      |
|    | 胸壁                 |
|    | 突堤 (ヘッドランドを含む)     |
|    | 離岸堤                |
|    | 消波堤 (消波工を含む)       |
|    | 人工リーフ (潜堤を含む)      |
|    | 人工海浜 (人工磯を含む)      |
|    | 水門 (樋門、陸開、排水機場を含む) |

| 海岸所管省庁        | 凡例 |
|---------------|----|
| 農林水産省 (農村振興局) |    |
| 農林水産省 (水産庁)   |    |
| 国土交通省 (河川局)   |    |
| 国土交通省 (港湾局)   |    |

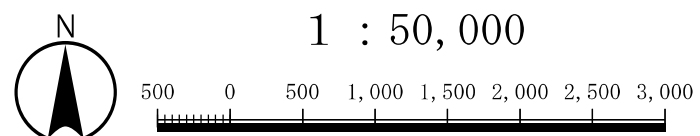
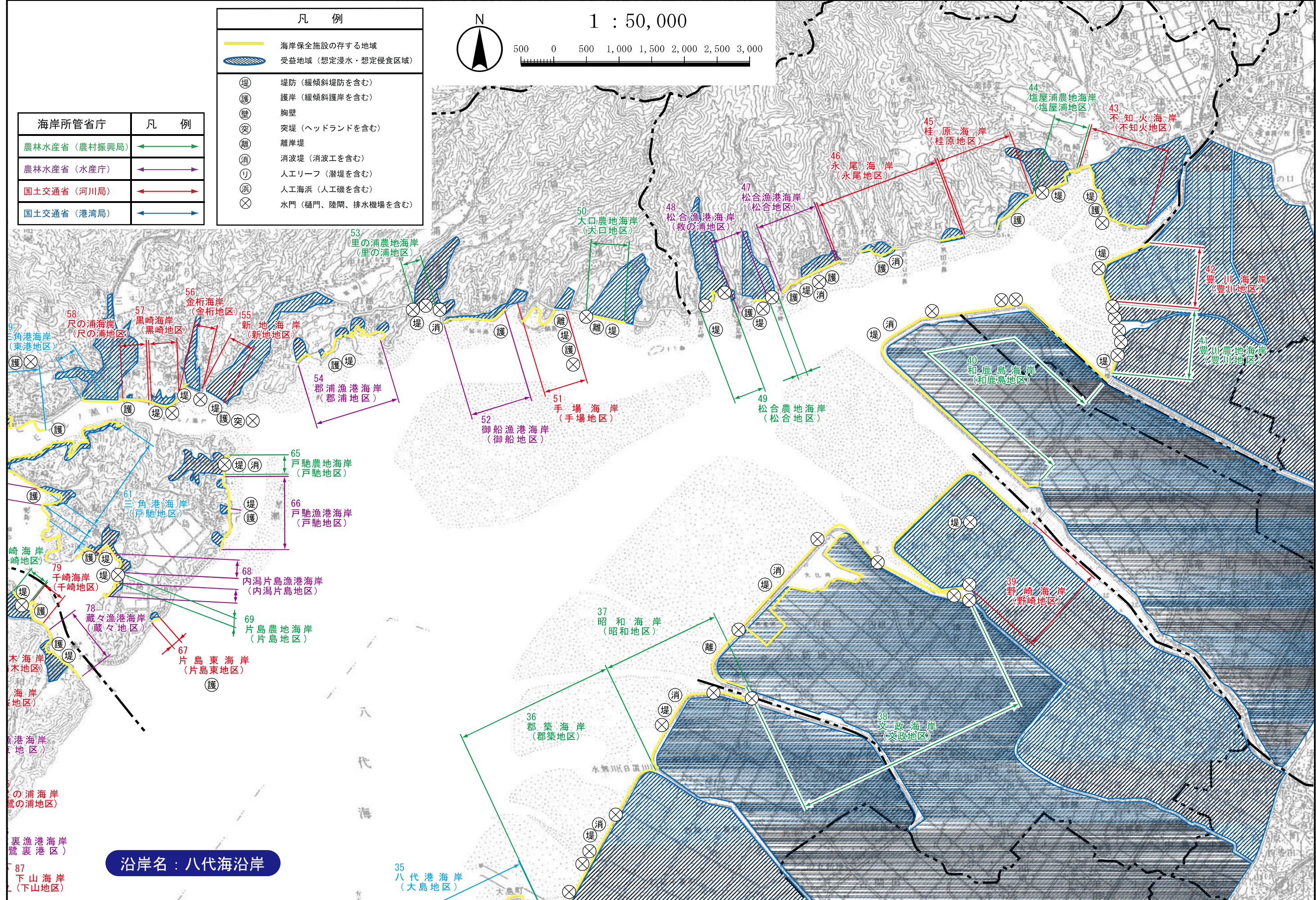
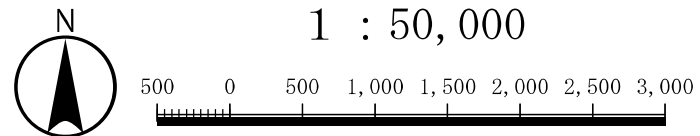


図 海岸保全施設の種類の種類、規模、配置及び受益の地域：3/10  
 「測量法に基づく国土地理院長承認 (複製) R3JHF 46」、  
 「本製品を複製する場合には、国土地理院の長の承認を得なければならない。」



| 海岸所管省庁       | 凡例 |
|--------------|----|
| 農林水産省（農村振興局） | ←→ |
| 農林水産省（水産庁）   | ←→ |
| 国土交通省（河川局）   | ←→ |
| 国土交通省（港湾局）   | ←→ |

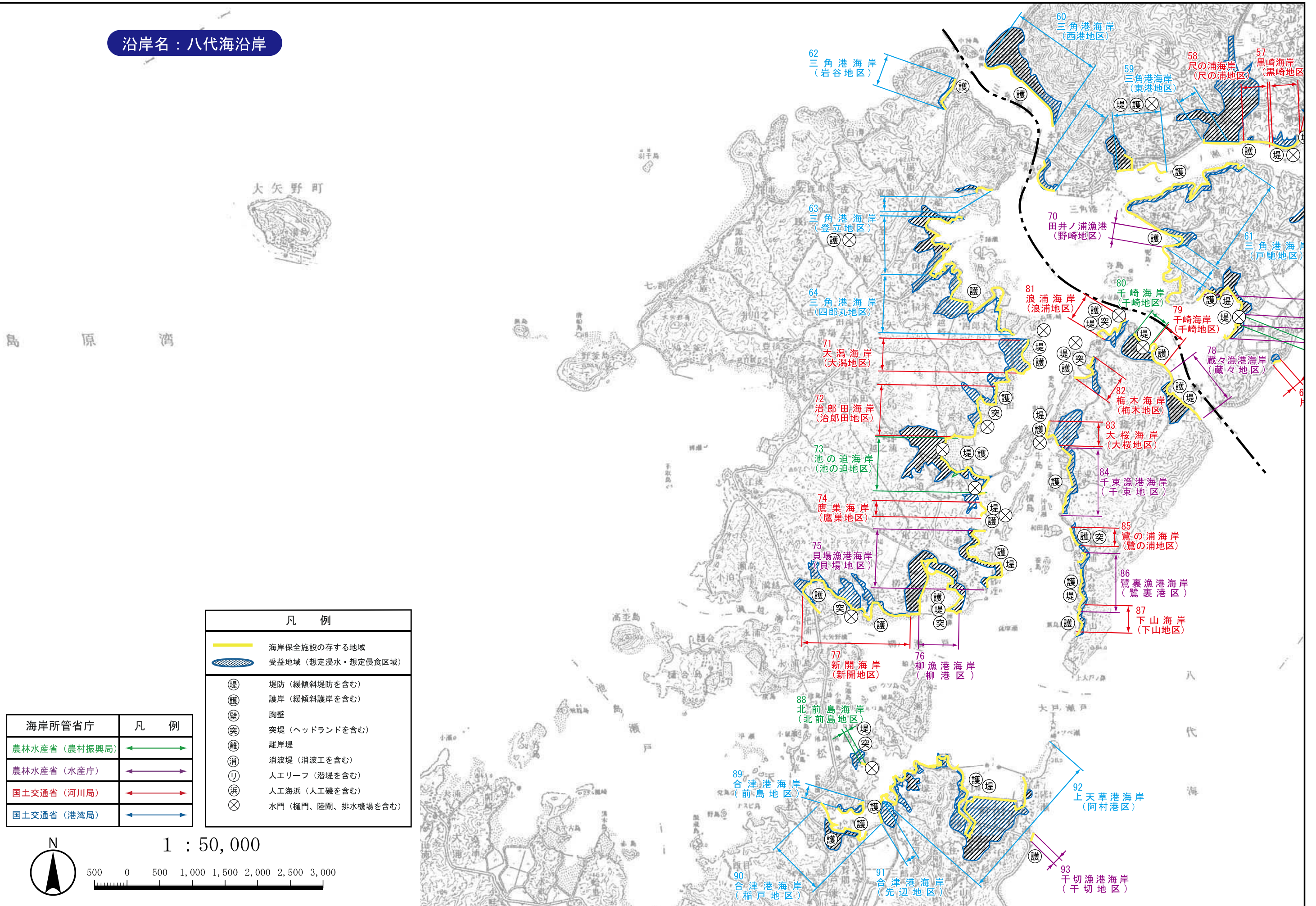
| 凡例 |                   |
|----|-------------------|
|    | 海岸保全施設の存する地域      |
|    | 受益地域（想定浸水・想定侵食区域） |
|    | 堤防（緩傾斜堤防を含む）      |
|    | 護岸（緩傾斜護岸を含む）      |
|    | 胸壁                |
|    | 突堤（ヘッドランドを含む）     |
|    | 離岸堤               |
|    | 消波堤（消波工を含む）       |
|    | 人工リーフ（潜堤を含む）      |
|    | 人工海浜（人工磯を含む）      |
|    | 水門（樋門、陸閘、排水機場を含む） |



沿岸名：八代海沿岸

図 海岸保全施設の種類の種類、規模、配置及び受益の地域：5/10  
 「測量法に基づく国土地理院長承認（複製）R3JHF 46」、「本製品を複製する場合には、国土地理院の長の承認を得なければならない。」

沿岸名：八代海沿岸



| 凡 例 |                   |
|-----|-------------------|
|     | 海岸保全施設の存する地域      |
|     | 受益地域（想定浸水・想定侵食区域） |
|     | 堤防（緩傾斜堤防を含む）      |
|     | 護岸（緩傾斜護岸を含む）      |
|     | 胸壁                |
|     | 突堤（ヘッドランドを含む）     |
|     | 離岸堤               |
|     | 消波堤（消波工を含む）       |
|     | 人工リーフ（潜堤を含む）      |
|     | 人工海浜（人工磯を含む）      |
|     | 水門（樋門、陸閘、排水機場を含む） |

| 海岸所管省庁       | 凡 例 |
|--------------|-----|
| 農林水産省（農村振興局） |     |
| 農林水産省（水産庁）   |     |
| 国土交通省（河川局）   |     |
| 国土交通省（港湾局）   |     |

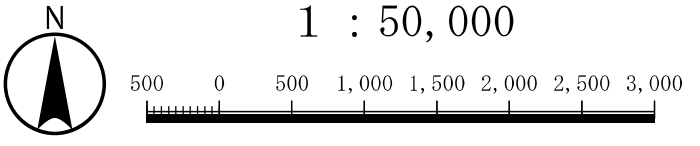
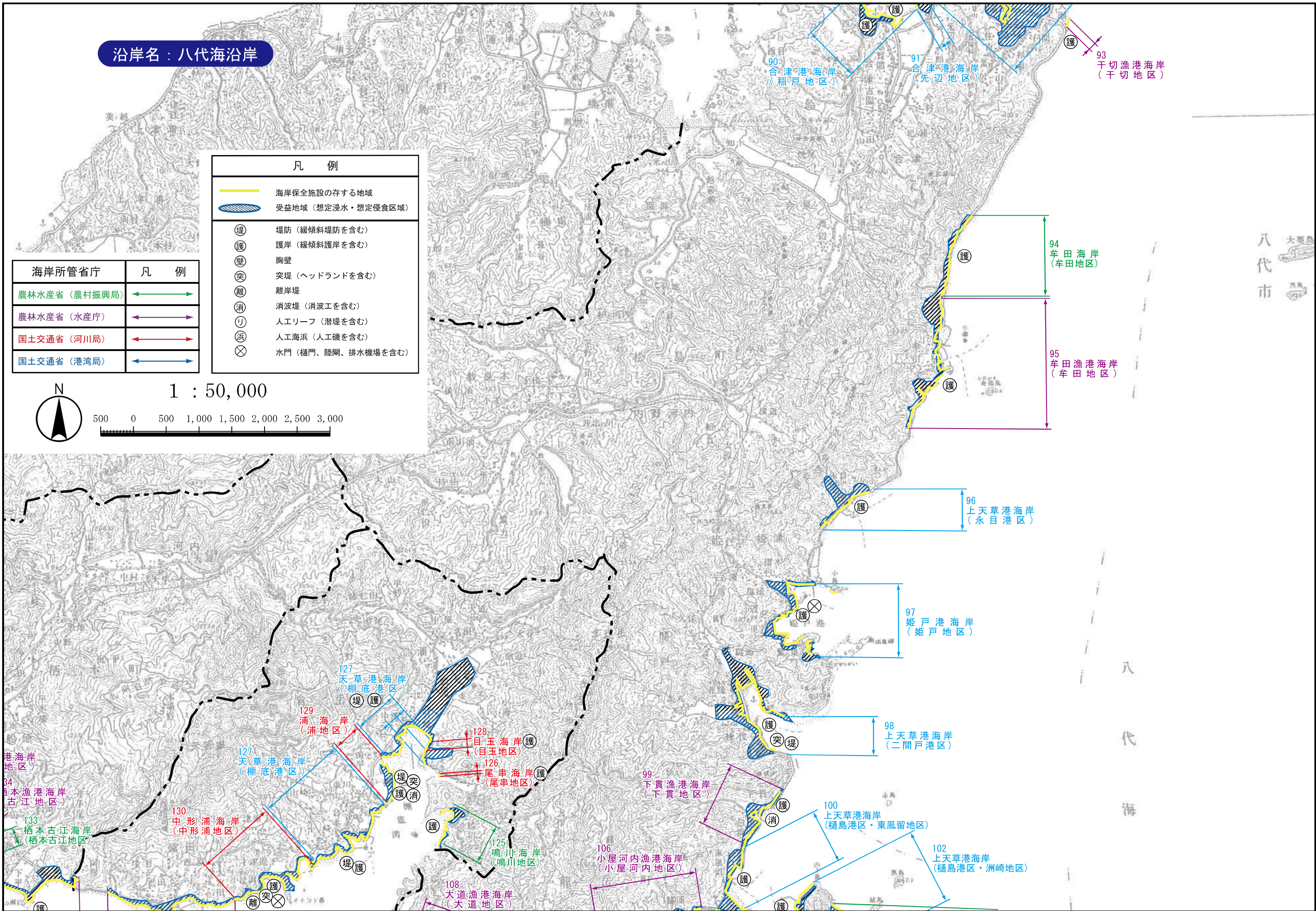


図 海岸保全施設の種類の種類、規模、配置及び受益の地域：6/10  
 「測量法に基づく国土地理院長承認（複製）R3JHF 46」、「本製品を複製する場合には、国土地理院の長の承認を得なければならない。」

沿岸名：八代海沿岸



| 凡 例 |                    |
|-----|--------------------|
|     | 海岸保全施設の存する地域       |
|     | 受益地域 (想定浸水・想定侵食区域) |
|     | 堤防 (緩傾斜堤防を含む)      |
|     | 護岸 (緩傾斜護岸を含む)      |
|     | 胸壁                 |
|     | 突堤 (ヘッドランドを含む)     |
|     | 離岸堤                |
|     | 消波堤 (消波工を含む)       |
|     | 人工リーフ (潜堤を含む)      |
|     | 人工海浜 (人工磯を含む)      |
|     | 水門 (樋門、陸閘、排水機場を含む) |

| 海岸所管省庁        | 凡 例 |
|---------------|-----|
| 農林水産省 (農村振興局) |     |
| 農林水産省 (水産庁)   |     |
| 国土交通省 (河川局)   |     |
| 国土交通省 (港湾局)   |     |

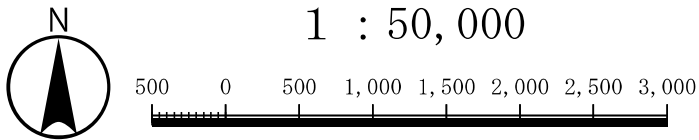


図 海岸保全施設の種類の種類、規模、配置及び受益の地域：7/10  
 「測量法に基づく国土地理院長承認 (複製) R3JHF 46」、  
 「本製品を複製する場合には、国土地理院の長の承認を得なければならない。」

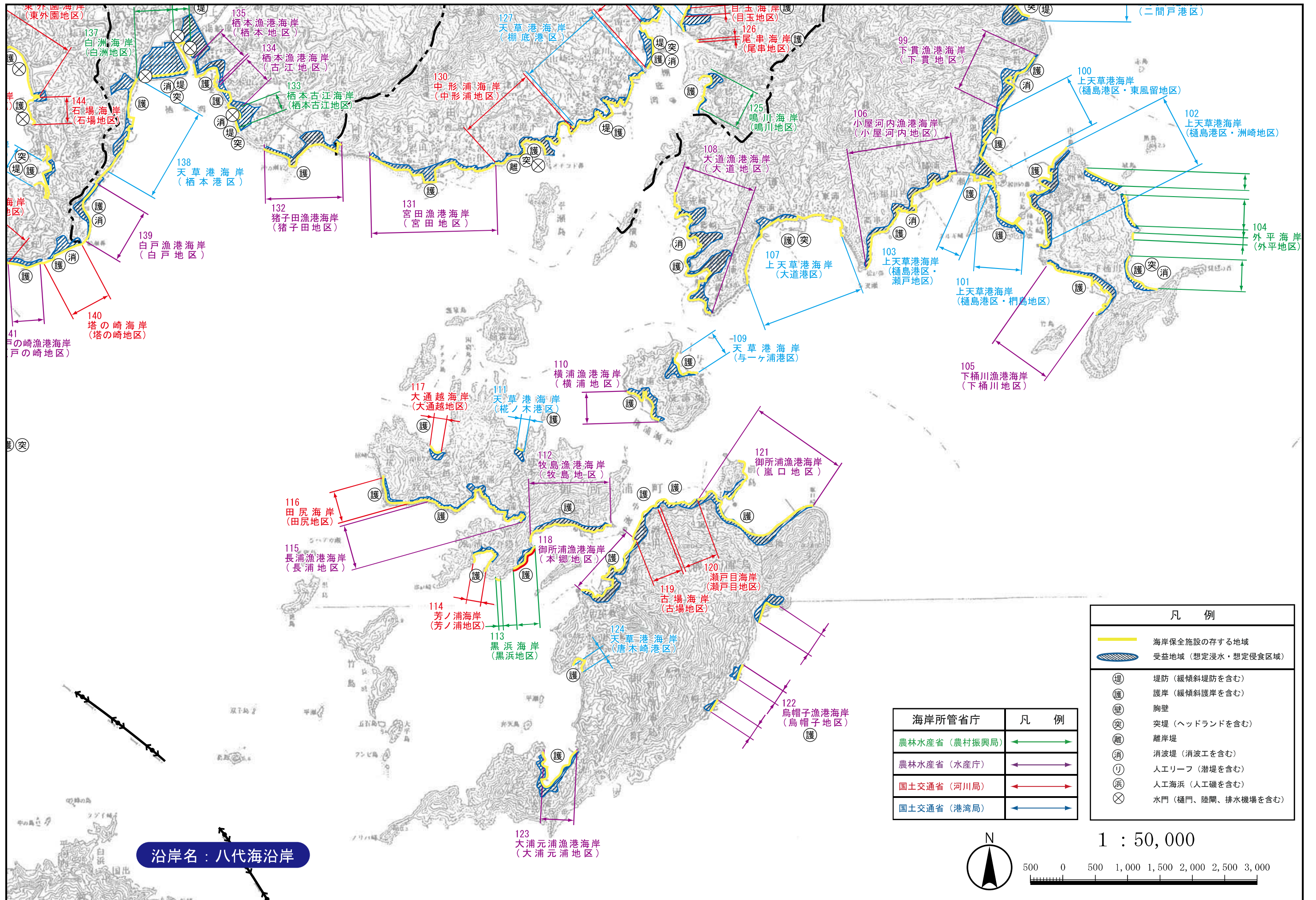
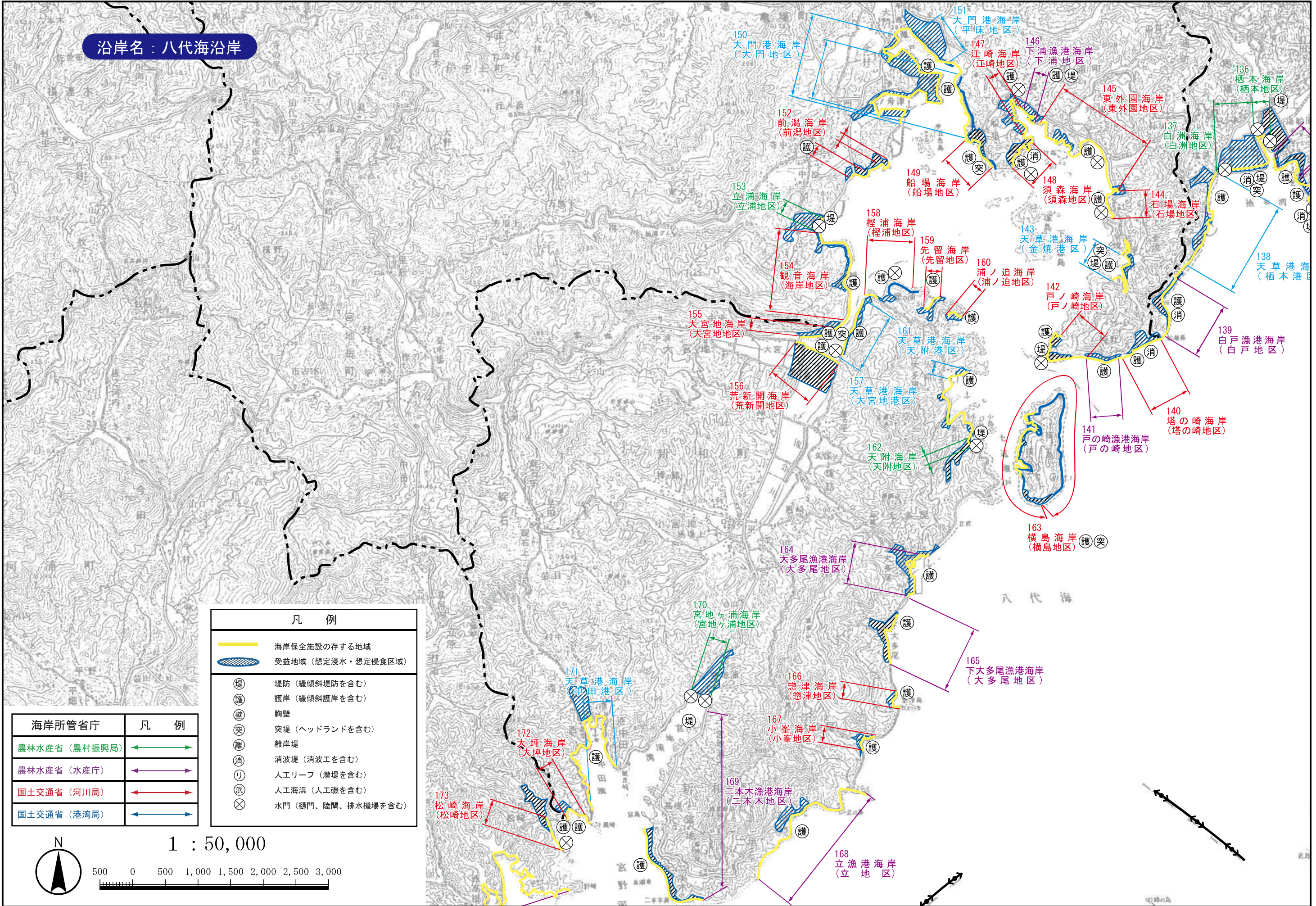


図 海岸保全施設の種類、規模、配置及び受益の地域：8/10

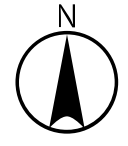
「測量法に基づく国土地理院長承認 (複製) R3JHF 46」, 「本製品を複製する場合には、国土地理院の長の承認を得なければならない。」

沿岸名：八代海沿岸



| 凡 例 |                   |
|-----|-------------------|
|     | 海岸保全施設の存する地域      |
|     | 受益地域（想定浸水・想定侵食区域） |
|     | 堤防（緩傾斜堤防を含む）      |
|     | 護岸（緩傾斜護岸を含む）      |
|     | 胸壁                |
|     | 突堤（ヘッドランドを含む）     |
|     | 離岸堤               |
|     | 消波堤（消波工を含む）       |
|     | 人工リーフ（潜堤を含む）      |
|     | 人工海浜（人工磯を含む）      |
|     | 水門（樋門、陸間、排水機場を含む） |

| 海岸所管省庁       | 凡 例 |
|--------------|-----|
| 農林水産省（農村振興局） |     |
| 農林水産省（水産庁）   |     |
| 国土交通省（河川局）   |     |
| 国土交通省（港湾局）   |     |



1 : 50,000

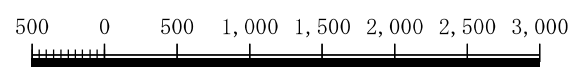
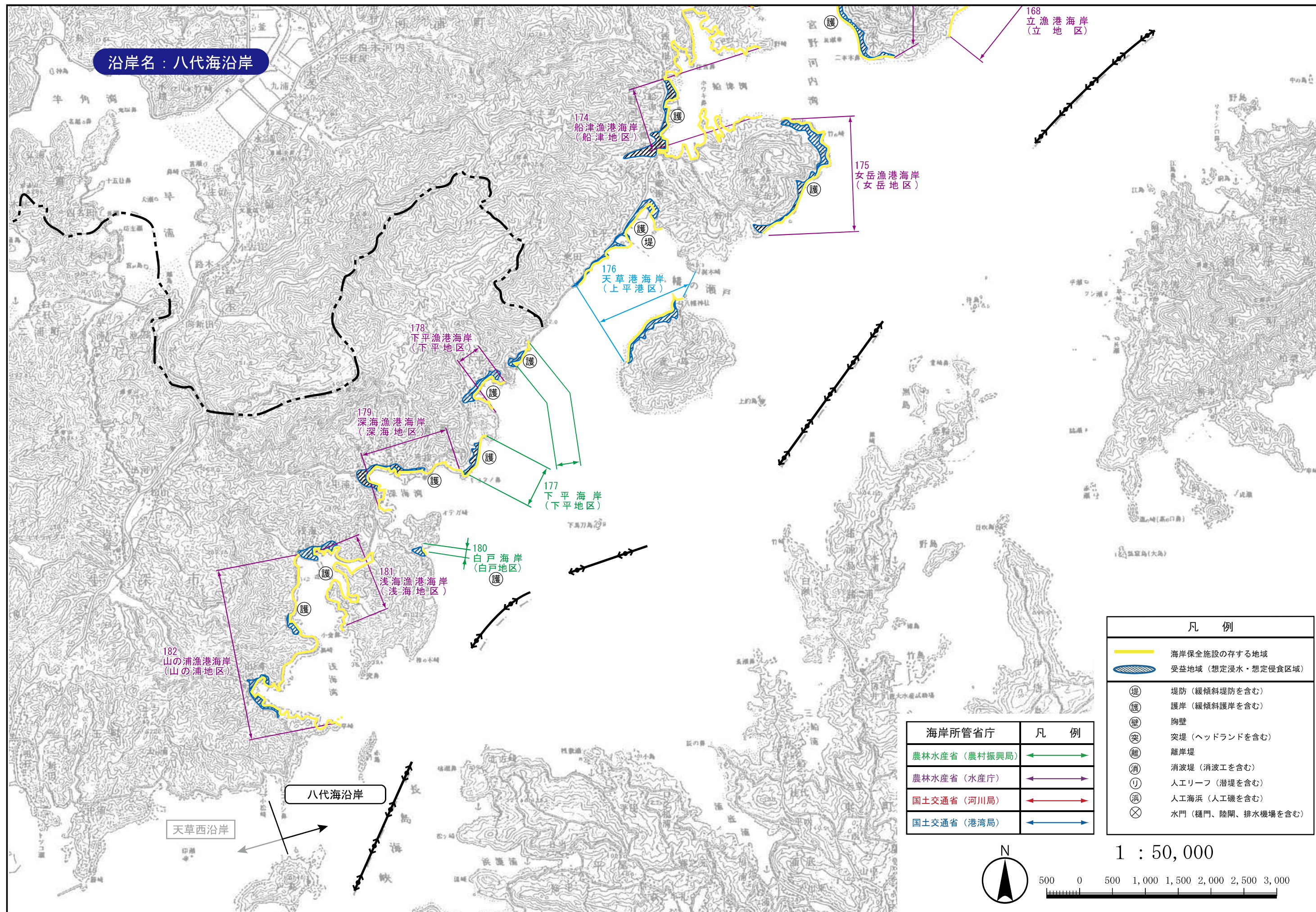


図 海岸保全施設の種類の種類、規模、配置及び受益の地域：9/10  
 「測量法に基づく国土地理院長承認（複製）R3JHF 46」、「本製品を複製する場合には、国土地理院の長の承認を得なければならない。」



沿岸名：八代海沿岸

八代海沿岸

天草西沿岸

| 凡例 |                    |
|----|--------------------|
|    | 海岸保全施設の存する地域       |
|    | 受益地域 (想定浸水・想定侵食区域) |
|    | 堤防 (緩傾斜堤防を含む)      |
|    | 護岸 (緩傾斜護岸を含む)      |
|    | 胸壁                 |
|    | 突堤 (ヘッドランドを含む)     |
|    | 離岸堤                |
|    | 消波堤 (消波工を含む)       |
|    | 人工リーフ (潜堤を含む)      |
|    | 人工海浜 (人工磯を含む)      |
|    | 水門 (樋門、陸開、排水機場を含む) |

| 海岸所管省庁        | 凡例 |
|---------------|----|
| 農林水産省 (農村振興局) |    |
| 農林水産省 (水産庁)   |    |
| 国土交通省 (河川局)   |    |
| 国土交通省 (港湾局)   |    |

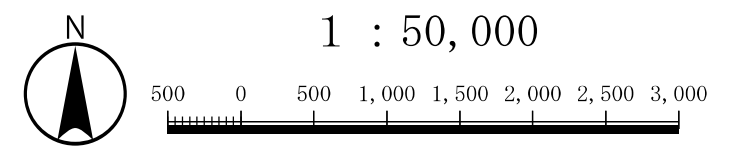


図 海岸保全施設の種類の種類、規模、配置及び受益の地域：10/10  
 「測量法に基づく国土地理院長承認（複製）R3JHF 46」、 「本製品を複製する場合には、国土地理院の長の承認を得なければならない。」