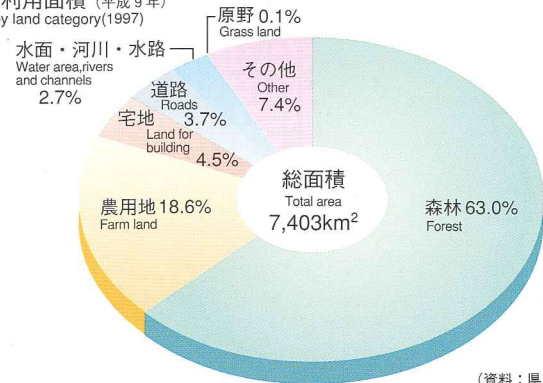


土地 Land

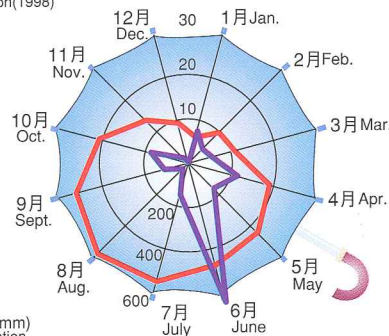
●土地利用面積 (平成9年)
Area by land category (1997)



(資料: 県土地資源対策課)
(Source: Land Resource Conservation Division)

気象 Climate

●平均気温と降水量 (平成10年)
Temperature and precipitation (1998)



— 降水量 (mm)
Precipitation
— 気温 (°C)
Temperature

(資料: 熊本地方気象台)
(Source: Kumamoto Weather Center)

人口 Population

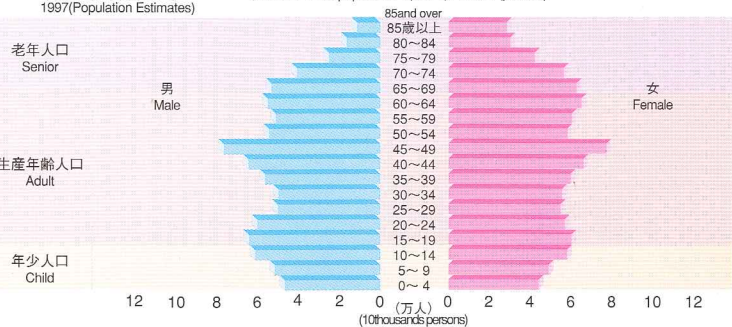
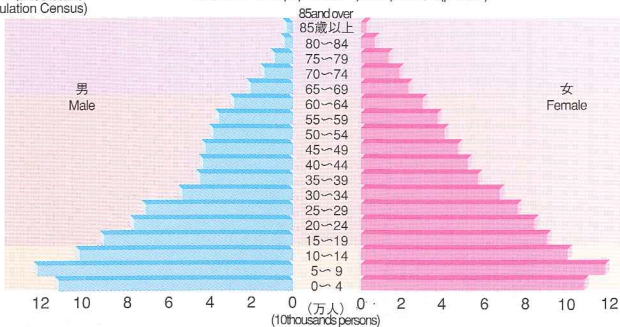
●年齢 (5歳階級) 男女別人口構成 (各年10月1日現在) Population in 5 year intervals (As of October 1st of the year stated)

昭和30年 (国勢調査)
1955 (Population Census)

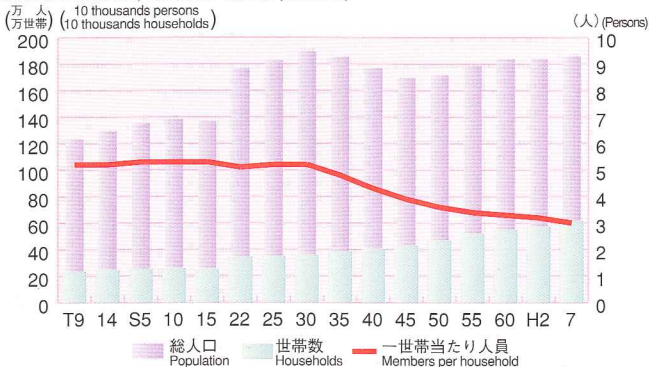
総人口 Total population 1,895,663人 (persons)

平成9年 (推計人口)
1997 (Population Estimates)

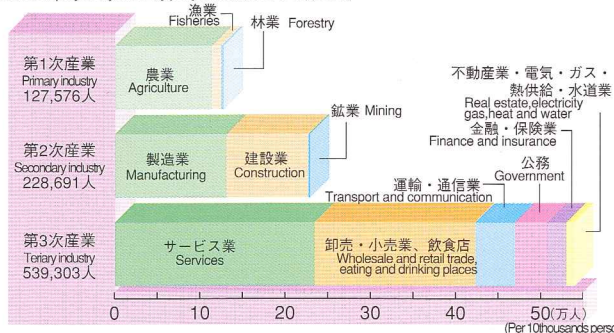
総人口 Total population 1,864,712人 (persons)



●人口・世帯数の推移 (各年10月1日現在)
Population and households (As of October 1st of the year stated)



●産業別就業数 (15歳以上) (平成7年)
Persons employed by industry (15 years old and over) (1995)

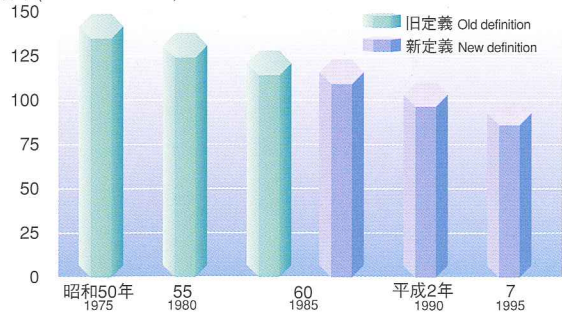


就業者総数=897,965人 (「分類不能の産業」を含む)
Employed persons=897,965 (Including those not reported)

(資料: 「国勢調査」)
(Source: Population Census)

農・林・水産業 Agriculture, Forestry and Fisheries

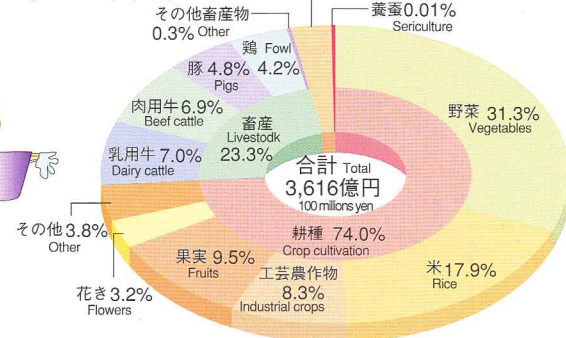
●農家数の推移 Farm households
(千戸) (Thousands households)



(注) 平成2年調査から農家の定義が下限面積5a→10a
販売金額10万円→15万円に引き上げられた。
The amount of farm household's sales increased
from 5a to 10a and 10 to 15 thousand yen


(資料: 「農業センサス」)
(Source: Census of Agriculture)

●農業粗生産額 (平成9年)
Gross agricultural output (1997)



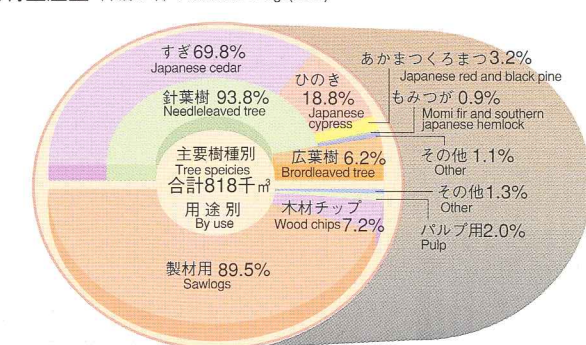
(資料: 九州農政局)
(Source: Kyushu Agricultural Bureau)

●経営耕地面積種類別構成比の推移
Area ratio of operating cultivated land



(資料: 「農業センサス」)
(Source: Agriculture of Census)

●素材生産量 (平成9年) Production of logs (1997)



(資料: 九州農政局)
(Source: Kyushu Agricultural Bureau)