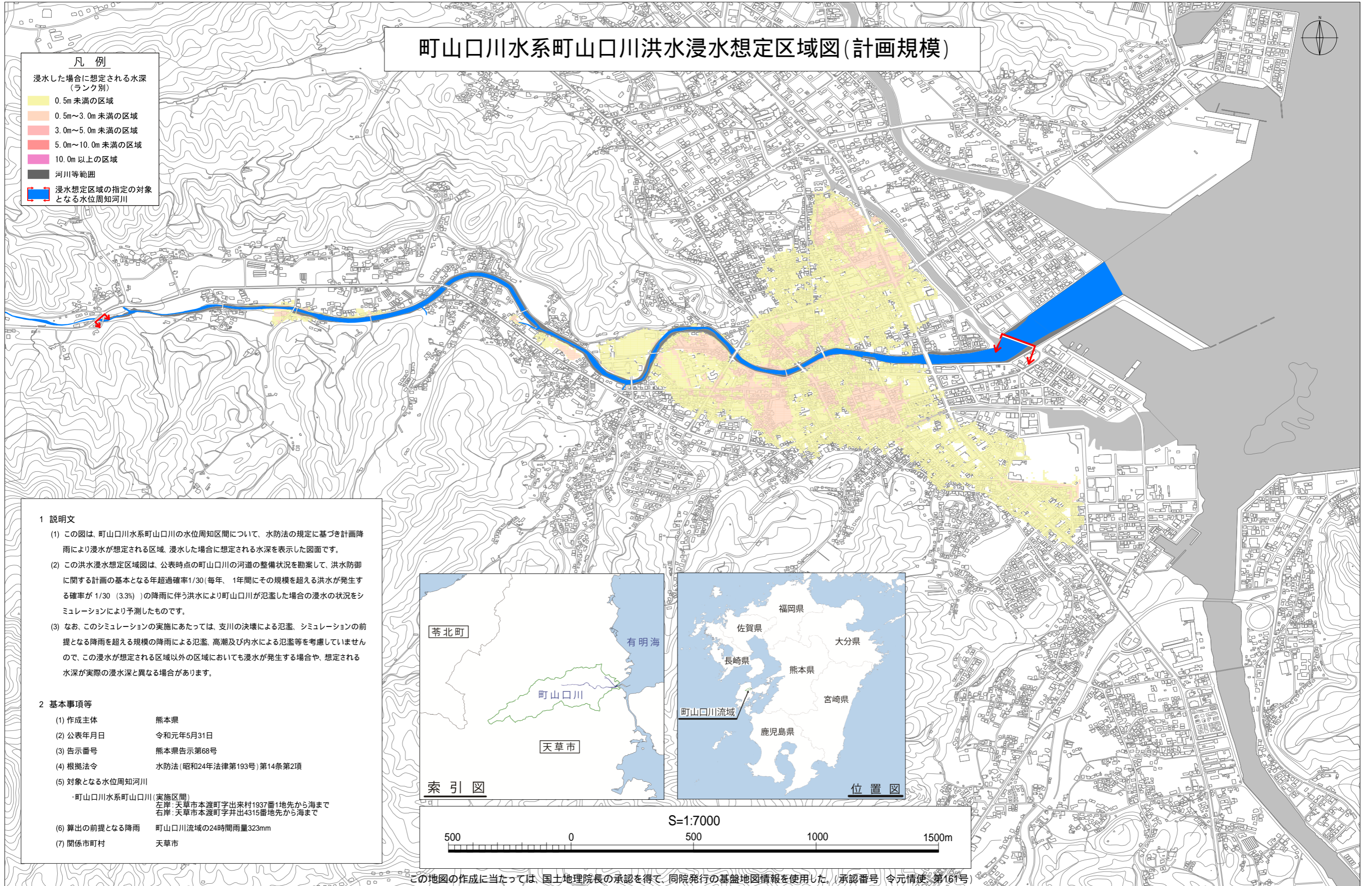


町山口川水系町山口川洪水浸水想定区域図(計画規模)

- 凡例**
- 浸水した場合に想定される水深
(ランク別)
- 0.5m未満の区域
 - 0.5m~3.0m未満の区域
 - 3.0m~5.0m未満の区域
 - 5.0m~10.0m未満の区域
 - 10.0m以上の区域
 - 河川等範囲
 - 浸水想定区域の指定の対象となる水位周知河川



1 説明文

(1) この図は、町山口川水系町山口川の水位周知区間について、水防法の規定に基づき計画降雨により浸水が想定される区域、浸水した場合に想定される水深を表示した図面です。

(2) この洪水浸水想定区域図は、公表時点の町山口川の河道の整備状況を勘案して、洪水防御に関する計画の基本となる年超過確率1/30(毎年、1年間にその規模を超える洪水が発生する確率が1/30(3.3%))の降雨に伴う洪水により町山口川が氾濫した場合の浸水の状況をシミュレーションにより予測したものです。

(3) なお、このシミュレーションの実施にあたっては、支川の決壊による氾濫、シミュレーションの前提となる降雨を超える規模の降雨による氾濫、高潮及び内水による氾濫等を考慮していませんので、この浸水が想定される区域以外の区域においても浸水が発生する場合や、想定される水深が実際の浸水深と異なる場合があります。

2 基本事項等

(1) 作成主体 熊本県

(2) 公表年月日 令和元年5月31日

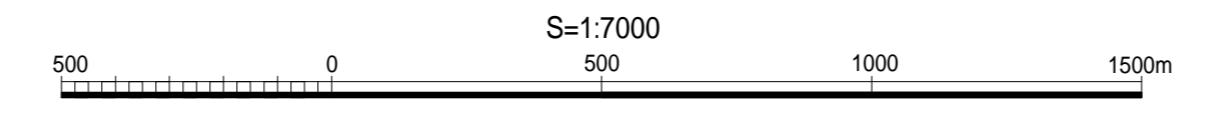
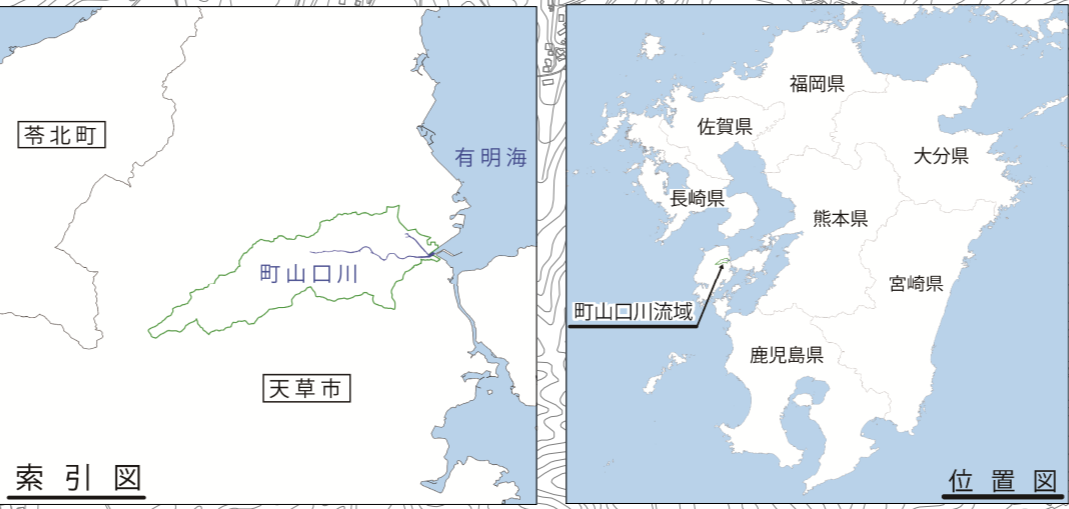
(3) 告示番号 熊本県告示第68号

(4) 根拠法令 水防法(昭和24年法律第193号)第14条第2項

(5) 対象となる水位周知河川
町山口川水系町山口川(実施区間)
左岸:天草市本渡町字出来村1937番1地先から海まで
右岸:天草市本渡町字井出4315番地先から海まで

(6) 算出の前提となる降雨 町山口川流域の24時間雨量323mm

(7) 関係市町村 天草市



この地図の作成に当たっては、国土地理院長の承認を得て、同院発行の基盤地図情報を使用した。(承認番号 令元情使 第161号)