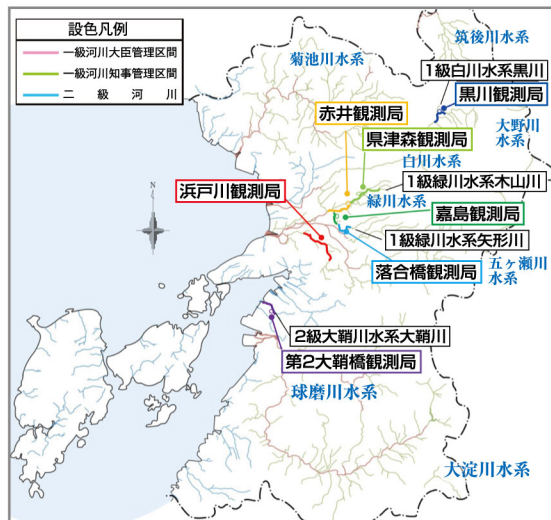
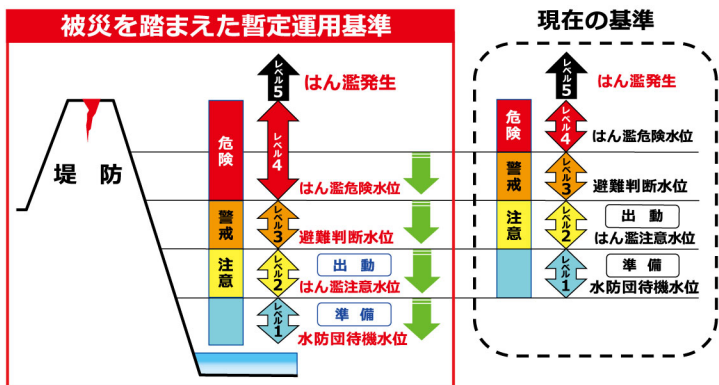


# 地震に伴う水防警報基準水位の暫定的な運用

# 河川

○地震により堤防・護岸の機能が低下していることが懸念される河川については、水防活動の目安となる水位基準を1段階低く設定し、早期の警戒体制を確立。

## 《基準水位の暫定運用イメージ》



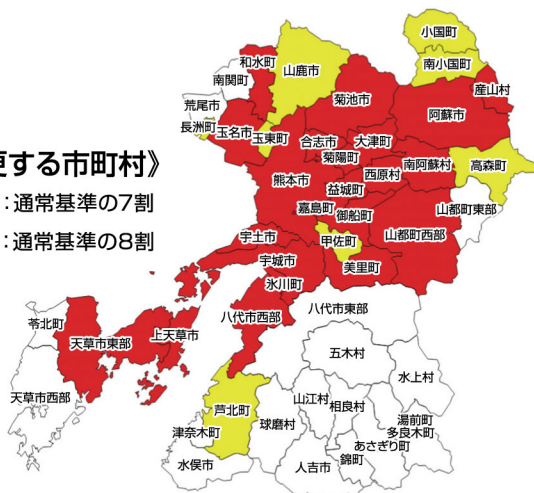
# 地震に伴う土砂災害警戒基準の引き下げ

## 砂防

### 《通常基準を暫定的に変更する市町村》

○熊本県と熊本地方気象台は、県民の早めの避難、市町村長の遅滞ない避難勧告を促すため、震度5強以上を観測した市町村に対し、早めに土砂災害警戒情報を発表。

- 赤色：通常基準の7割
- 黄色：通常基準の8割



# その他のインフラ被災状況と復旧状況

- 被災し、使用不能となった庁舎：宇土市、益城町、八代市、大津町、人吉市
- 九州自動車道：4/14(前震後) 運転見合せ ⇒ 4/29 全線開通
- JR九州
  - 九州新幹線：4/14(前震後) 運転見合せ ⇒ 4/27 全線復旧
  - 在来線：4/14(前震後) 運転見合せ ⇒ 4/24 全線復旧 ※豊肥本線(肥後大津駅～豊後萩駅) 除く
- 南阿蘇鉄道：4/14(前震後) 運転見合せ ※復旧時期未定
- 阿蘇くまもと空港：4/16(本震後) 閉鎖 ⇒ 4/19 一部運航再開
- 熊本港(フェリー)：4/15(前震後) 運航見合せ ⇒ 4/22 運航再開



脱線した九州新幹線 4月16日撮影

# 国、他県からの人的支援



TEC-FORCEによる益城町道路被災状況調査  
※国土交通省HPより  
(平成28年熊本地震におけるTEC-FORCEによる活動状況)



【応急復旧】国道443号(益城寺迫)  
※国土交通省道路局HPより(4月29日付け報道発表資料)

○県外自治体からの人的支援  
のべ12,493人  
(～5月9日、速報値)  
※熊本県災害対策本部 H28.5.13

○国土交通省からの人的支援  
▶TEC-FORCE等：  
のべ8,134人・日派遣  
(4月15日～5月13日、速報値)  
▶リエゾン：  
のべ1,488人・日派遣  
(4月14日～5月13日、速報値)