

6. 回答者の男女別、年代別、居住地域別の内訳

男女別

	実際の県人口		調査対象者		差異 (B)-(A)
	人数	構成比(A)	人数	構成比(B)	
男性	667,391	46.3%	294	39.6%	-6.7%
女性	774,879	53.7%	449	60.4%	6.7%
合計	1,442,270	100.0%	743	100.0%	

年代別

	実際の県人口		調査対象者		差異 (D)-(C)
	人数	構成比(C)	人数	構成比(D)	
20～29歳	150,918	10.5%	62	8.3%	-2.2%
30～39歳	195,703	13.6%	87	11.6%	-2.0%
40～49歳	221,430	15.4%	94	12.5%	-2.9%
50～59歳	218,166	15.1%	113	15.1%	0.0%
60～69歳	271,249	18.8%	175	23.3%	4.5%
70歳以上	384,804	26.6%	219	29.2%	2.6%
合計	1,442,270	100.0%	750	100.0%	

居住地別

	実際の県人口		調査対象者		差異 (F)-(E)
	人数	構成比(E)	人数	構成比(F)	
熊本市	598,609	41.5%	302	42.1%	0.6%
宇城	86,459	6.0%	42	5.9%	-0.1%
玉名	131,193	9.1%	65	9.1%	0.0%
鹿本	42,671	3.0%	18	2.5%	-0.5%
菊池	143,546	10.0%	70	9.8%	-0.2%
阿蘇	52,236	3.6%	25	3.5%	-0.1%
上益城	68,049	4.7%	37	5.2%	0.5%
八代	113,905	7.9%	58	8.1%	0.2%
芦北	39,127	2.7%	20	2.8%	0.1%
球磨	71,081	4.9%	35	4.9%	0.0%
天草	95,394	6.6%	44	6.1%	-0.5%
合計	1,442,270	100.0%	716	100.0%	

*実際の県人口は、熊本県推計人口調査結果報告（平成29年10月1日現在。県統計調査課）を使用。

7. 居住地域の区分

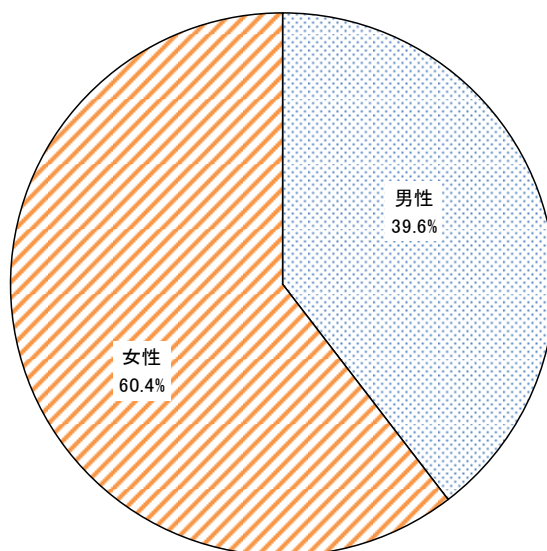
熊本市	熊本市（中央区、東区、西区、南区、北区）
宇城	宇土市、宇城市、美里町
玉名	荒尾市、玉名市、玉東町、和水町、南関町、長洲町
鹿本	山鹿市
菊池	菊池市、合志市、大津町、菊陽町
阿蘇	阿蘇市、南小国町、小国町、産山村、高森町、南阿蘇村、西原村
上益城	御船町、嘉島町、益城町、甲佐町、山都町
八代	八代市、氷川町
芦北	水俣市、芦北町、津奈木町
球磨	人吉市、錦町、あさぎり町、多良木町、湯前町、水上村、相良村、五木村、山江村、球磨村
天草	天草市、上天草市、苓北町

Ⅱ 調査結果

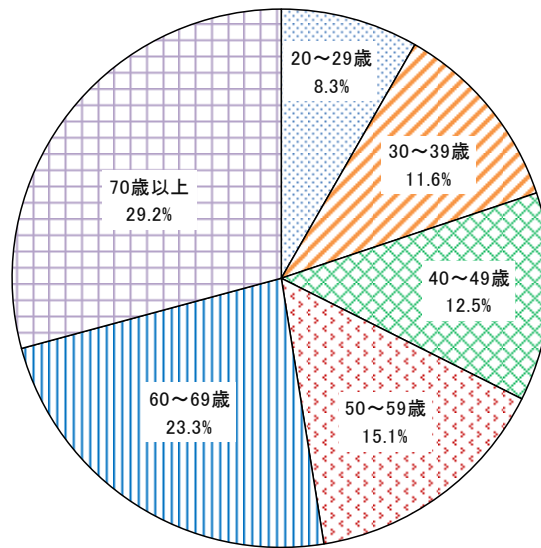
1. 調査回答者の属性

① 性別

(SA)
(n=743)



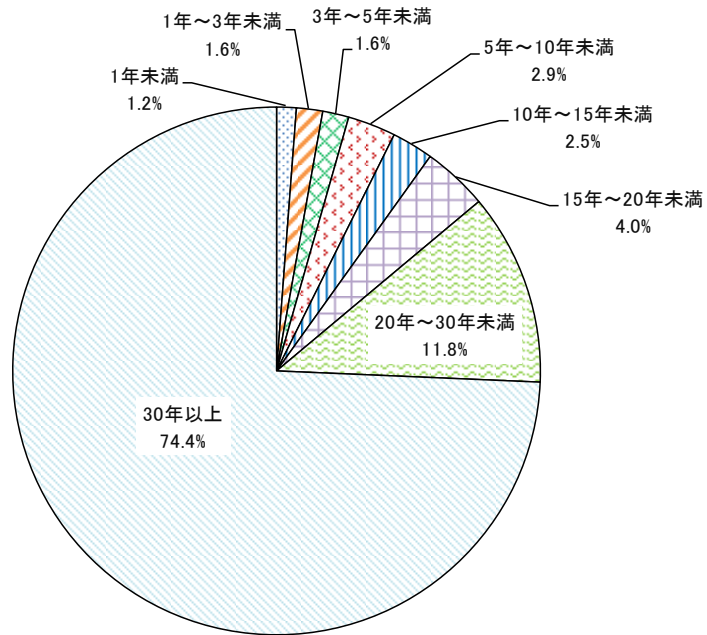
No.	項目	回答者 (人)	全体 (%)	除無 (%)
1	男性	294	37.9%	39.6%
2	女性	449	58.0%	60.4%
	無回答	32	4.1%	-
	全体	775	100.0%	100.0%



No.	項目	回答者 (人)	全体 (%)	除無 (%)
1	20~29歳	62	8.0%	8.3%
2	30~39歳	87	11.2%	11.6%
3	40~49歳	94	12.1%	12.5%
4	50~59歳	113	14.6%	15.1%
5	60~69歳	175	22.6%	23.3%
6	70歳以上	219	28.3%	29.2%
	無回答	25	3.2%	-
	全体	775	100.0%	100.0%

③ 熊本県での通算居住年数

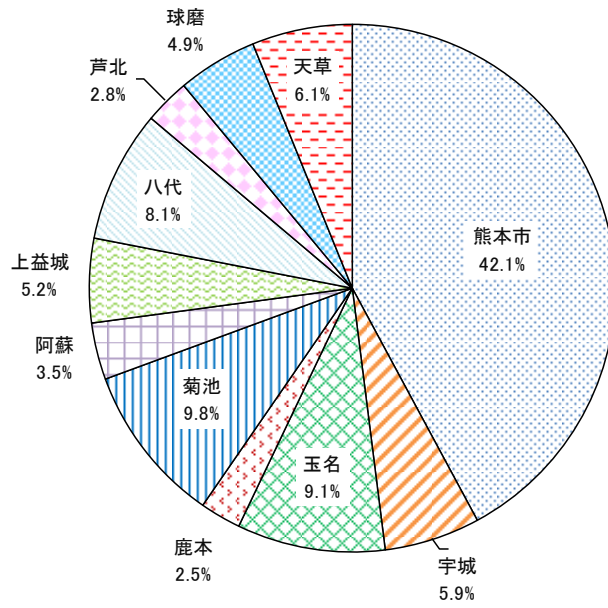
(SA)
(n=747)



No.	項目	回答者 (人)	全体 (%)	除無 (%)
1	1年未満	9	1.2%	1.2%
2	1年～3年未満	12	1.5%	1.6%
3	3年～5年未満	12	1.5%	1.6%
4	5年～10年未満	22	2.8%	2.9%
5	10年～15年未満	19	2.5%	2.5%
6	15年～20年未満	30	3.9%	4.0%
7	20年～30年未満	88	11.4%	11.8%
8	30年以上	555	71.6%	74.4%
	無回答	28	3.6%	-
	全体	775	100.0%	100.0%

④ 居住地(地域別)

(SA)
(n=716)



No.	項目	回答者 (人)	全体 (%)	除無 (%)
1	熊本市	302	39.0%	42.1%
2	宇城	42	5.4%	5.9%
3	玉名	65	8.4%	9.1%
4	鹿本	18	2.3%	2.5%
5	菊池	70	9.0%	9.8%
6	阿蘇	25	3.2%	3.5%
7	上益城	37	4.8%	5.2%
8	八代	58	7.5%	8.1%
9	芦北	20	2.6%	2.8%
10	球磨	35	4.5%	4.9%
11	天草	44	5.7%	6.1%
	無回答	59	7.6%	-
	全体	775	100.0%	100.0%

⑤ 居住地(市町村別)

(SA)
(n=716)

No.	項目	回答者 (人)	全体 (%)	除無 (%)
1	熊本市中央区	84	10.6%	11.6%
2	熊本市東区	73	9.4%	10.2%
3	熊本市西区	32	4.1%	4.5%
4	熊本市南区	54	7.0%	7.5%
5	熊本市北区	59	7.6%	8.2%
6	宇土市	14	1.8%	2.0%
7	宇城市	22	2.8%	3.1%
8	美里町	6	0.8%	0.8%
9	荒尾市	21	2.7%	2.9%
10	玉名市	25	3.2%	3.5%
11	玉東町	3	0.4%	0.4%
12	和水町	7	0.9%	1.0%
13	南関町	3	0.4%	0.4%
14	長洲町	6	0.8%	0.8%
15	山鹿市	18	2.3%	2.5%
16	菊池市	17	2.2%	2.4%
17	合志市	23	3.0%	3.2%
18	大津町	10	1.3%	1.4%
19	菊陽町	20	2.6%	2.8%
20	阿蘇市	11	1.4%	1.5%
21	南小国町	2	0.3%	0.3%
22	小国町	2	0.3%	0.3%
23	産山村	0	0.0%	0.0%
24	高森町	1	0.1%	0.1%
25	南阿蘇村	7	0.9%	1.0%
26	西原村	2	0.3%	0.3%
27	御船町	10	1.3%	1.4%
28	嘉島町	5	0.6%	0.7%
29	益城町	10	1.3%	1.4%
30	甲佐町	5	0.6%	0.7%
31	山都町	7	0.9%	1.0%
32	八代市	55	7.1%	7.7%
33	氷川町	3	0.4%	0.4%
34	水俣市	9	1.2%	1.3%
35	芦北町	9	1.2%	1.3%
36	津奈木町	2	0.3%	0.3%
37	人吉市	14	1.8%	2.0%
38	錦町	3	0.4%	0.4%
39	あさぎり町	5	0.6%	0.7%
40	多良木町	3	0.4%	0.4%
41	湯前町	1	0.1%	0.1%
42	水上村	2	0.3%	0.3%
43	相良村	2	0.3%	0.3%
44	五木村	1	0.1%	0.1%
45	山江村	2	0.3%	0.3%
46	球磨村	2	0.3%	0.3%
47	天草市	32	4.1%	4.5%
48	上天草市	9	1.2%	1.3%
49	苓北町	3	0.4%	0.4%
	無回答	59	7.6%	-
	全体	775	100.0%	100.0%