

6. 回答者の男女別、年代別、居住地域別の内訳

男女別

	実際の県人口		調査対象者		差異
	人数	構成比(A)	人数	構成比(B)	(B)-(A)
男性	669,028	46.2%	321	41.9%	-4.3%
女性	779,604	53.8%	446	58.1%	4.3%
合計	1,448,632	100.0%	767	100.0%	

年代別

	実際の県人口		調査対象者		差異
	人数	構成比(C)	人数	構成比(D)	(D)-(C)
20～29歳	154,045	10.6%	48	6.2%	-4.4%
30～39歳	199,836	13.8%	88	11.4%	-2.4%
40～49歳	222,212	15.3%	102	13.2%	-2.1%
50～59歳	219,231	15.1%	118	15.2%	0.1%
60～69歳	277,399	19.1%	186	24.0%	4.9%
70歳以上	375,909	25.9%	232	30.0%	4.1%
合計	1,448,632	100.0%	774	100.0%	

居住地別

	実際の県人口		調査対象者		差異
	人数	構成比(E)	人数	構成比(F)	(F)-(E)
熊本市	596,894	41.2%	303	40.6%	-0.6%
宇城	87,300	6.0%	43	5.8%	-0.2%
玉名	132,341	9.1%	75	10.1%	1.0%
鹿本	43,115	3.0%	22	2.9%	-0.1%
菊池	142,830	9.9%	60	8.0%	-1.9%
阿蘇	53,283	3.7%	31	4.2%	0.5%
上益城	68,871	4.8%	39	5.2%	0.4%
八代	114,655	7.9%	60	8.0%	0.1%
芦北	39,805	2.7%	28	3.8%	1.1%
球磨	72,255	5.0%	39	5.2%	0.2%
天草	97,283	6.7%	46	6.2%	-0.5%
合計	1,448,632	100.0%	746	100.0%	

※実際の県人口は、熊本県推計人口調査結果報告（平成28年10月1日現在。県統計調査課）を使用。

7. 居住地域の区分

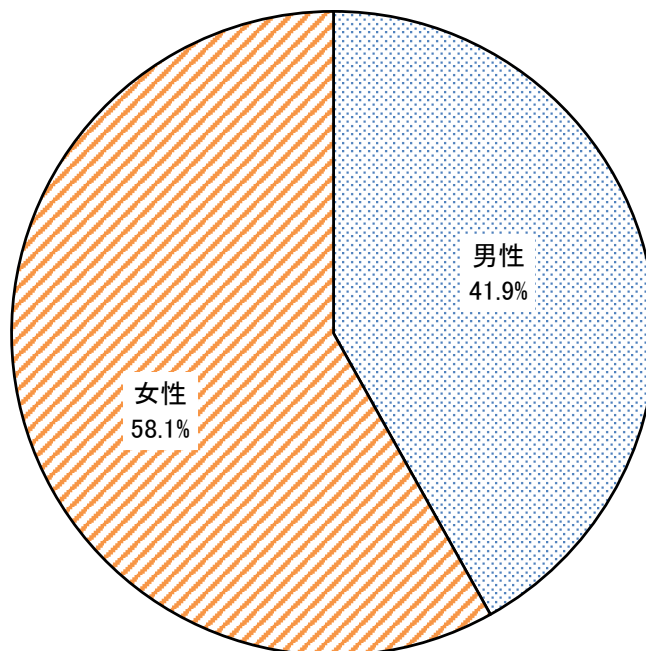
熊本市	熊本市（中央区、東区、西区、南区、北区）
宇城	宇土市、宇城市、美里町
玉名	荒尾市、玉名市、玉東町、和水町、南関町、長洲町
鹿本	山鹿市
菊池	菊池市、合志市、大津町、菊陽町
阿蘇	阿蘇市、南小国町、小国町、産山村、高森町、南阿蘇村、西原村
上益城	御船町、嘉島町、益城町、甲佐町、山都町
八代	八代市、氷川町
芦北	水俣市、芦北町、津奈木町
球磨	人吉市、錦町、あさぎり町、多良木町、湯前町、水上村、相良村、五木村、山江村、球磨村
天草	天草市、上天草市、苓北町

Ⅱ 調査結果

1. 調査回答者の属性

① 性別

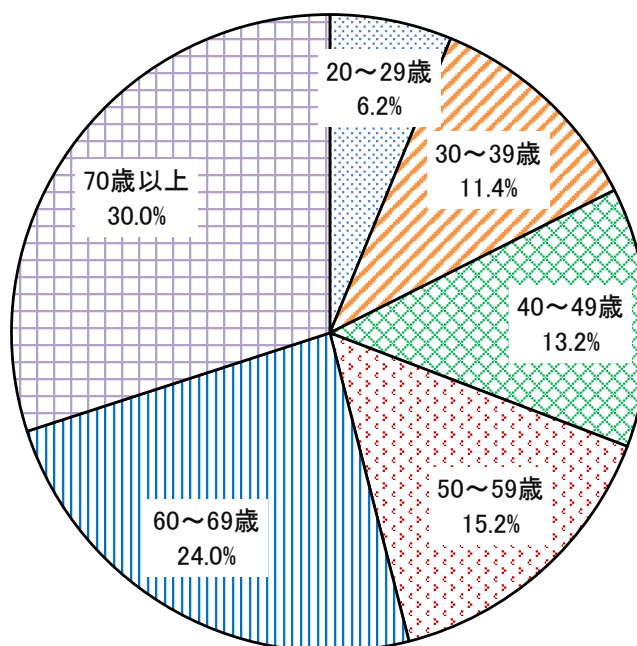
(SA)
(N=767)



No.	項目	回答者 (人)	全体 (%)	除無 (%)
1	男性	321	40.5%	41.9%
2	女性	446	56.3%	58.1%
	無回答	25	3.2%	-
	全体	792	100.0%	100.0%

② 年代

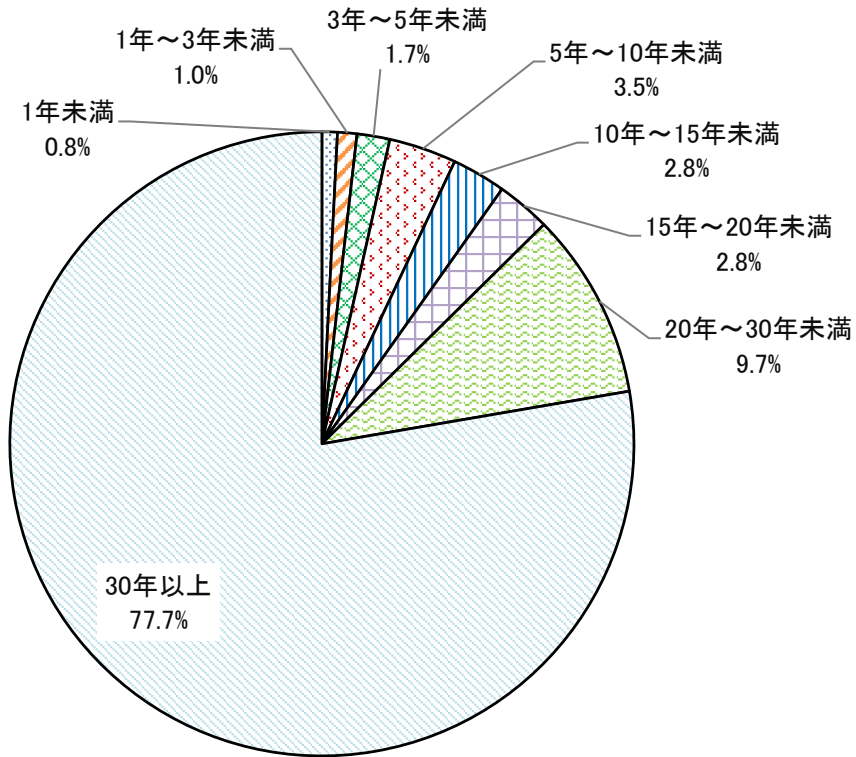
(SA)
(N=774)



No.	項目	回答者 (人)	全体 (%)	除無 (%)
1	20~29歳	48	6.1%	6.2%
2	30~39歳	88	11.1%	11.4%
3	40~49歳	102	12.9%	13.2%
4	50~59歳	118	14.9%	15.2%
5	60~69歳	186	23.5%	24.0%
6	70歳以上	232	29.2%	30.0%
	無回答	18	2.3%	-
	全体	792	100.0%	100.0%

③ 熊本県での通算居住年数

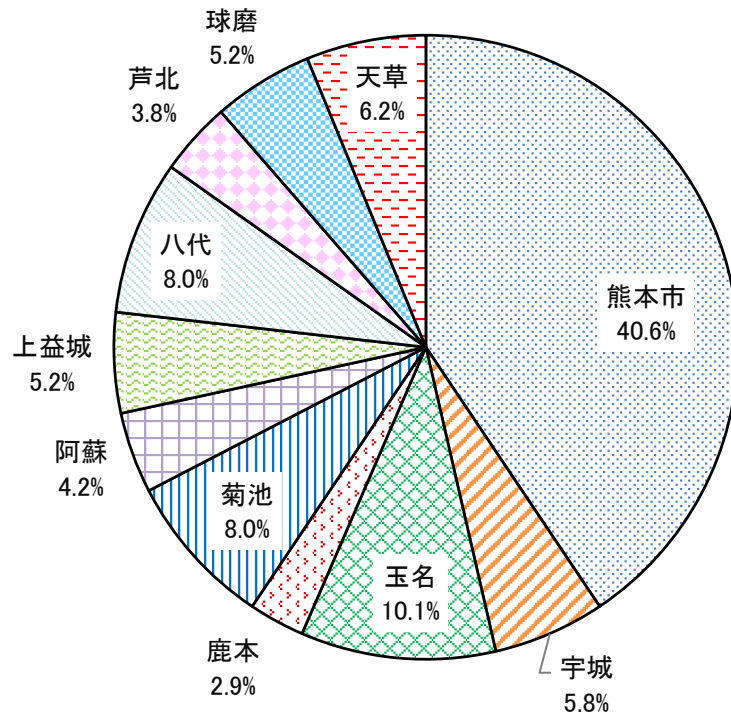
(SA)
(N=776)



No.	項目	回答者 (人)	全体 (%)	除無 (%)
1	1年未満	6	0.8%	0.8%
2	1年～3年未満	8	1.0%	1.0%
3	3年～5年未満	13	1.6%	1.7%
4	5年～10年未満	27	3.4%	3.5%
5	10年～15年未満	22	2.8%	2.8%
6	15年～20年未満	22	2.8%	2.8%
7	20年～30年未満	75	9.5%	9.7%
8	30年以上	603	76.1%	77.7%
	無回答	16	2.0%	-
	全体	792	100.0%	100.0%

④ 居住地(地域別)

(SA)
(N=746)



No.	項目	回答者 (人)	全体 (%)	除無 (%)
1	熊本市	303	38.3%	40.6%
2	宇城	43	5.4%	5.8%
3	玉名	75	9.5%	10.1%
4	鹿本	22	2.8%	2.9%
5	菊池	60	7.6%	8.0%
6	阿蘇	31	3.9%	4.2%
7	上益城	39	4.9%	5.2%
8	八代	60	7.6%	8.0%
9	芦北	28	3.5%	3.8%
10	球磨	39	4.9%	5.2%
11	天草	46	5.8%	6.2%
	無回答	46	5.8%	-
	全体	792	100.0%	100.0%

⑤ 居住地(市町村別)

(N=746)

No.	項目	回答者 (人)	全体 (%)	除無 (%)
1	熊本市中央区	81	10.2%	10.9%
2	熊本市東区	74	9.3%	9.9%
3	熊本市西区	35	4.4%	4.7%
4	熊本市南区	54	6.8%	7.2%
5	熊本市北区	59	7.4%	7.9%
6	宇土市	14	1.8%	1.9%
7	宇城市	27	3.4%	3.6%
8	美里町	2	0.3%	0.3%
9	荒尾市	25	3.2%	3.4%
10	玉名市	31	3.9%	4.2%
11	玉東町	2	0.3%	0.3%
12	和水町	7	0.9%	0.9%
13	南関町	5	0.6%	0.7%
14	長洲町	5	0.6%	0.7%
15	山鹿市	22	2.8%	2.9%
16	菊池市	15	1.9%	2.0%
17	合志市	23	2.9%	3.1%
18	大津町	7	0.9%	0.9%
19	菊陽町	15	1.9%	2.0%
20	阿蘇市	17	2.1%	2.3%
21	南小国町	2	0.3%	0.3%
22	小国町	2	0.3%	0.3%
23	産山村	2	0.3%	0.3%
24	高森町	3	0.4%	0.4%
25	南阿蘇村	4	0.5%	0.5%
26	西原村	1	0.1%	0.1%
27	御船町	8	1.0%	1.1%
28	嘉島町	3	0.4%	0.4%
29	益城町	13	1.6%	1.7%
30	甲佐町	6	0.8%	0.8%
31	山都町	9	1.1%	1.2%
32	八代市	52	6.6%	7.0%
33	氷川町	8	1.0%	1.1%
34	水俣市	18	2.3%	2.4%
35	芦北町	9	1.1%	1.2%
36	津奈木町	1	0.1%	0.1%
37	人吉市	15	1.9%	2.0%
38	錦町	7	0.9%	0.9%
39	あさぎり町	5	0.6%	0.7%
40	多良木町	6	0.8%	0.8%
41	湯前町	0	0.0%	0.0%
42	水上村	0	0.0%	0.0%
43	相良村	1	0.1%	0.1%
44	五木村	1	0.1%	0.1%
45	山江村	3	0.4%	0.4%
46	球磨村	1	0.1%	0.1%
47	天草市	34	4.3%	4.6%
48	上天草市	9	1.1%	1.2%
49	苓北町	3	0.4%	0.4%
	無回答	46	5.8%	-
	全体	792	100.0%	100.0%