

運行予定系統を示した地図

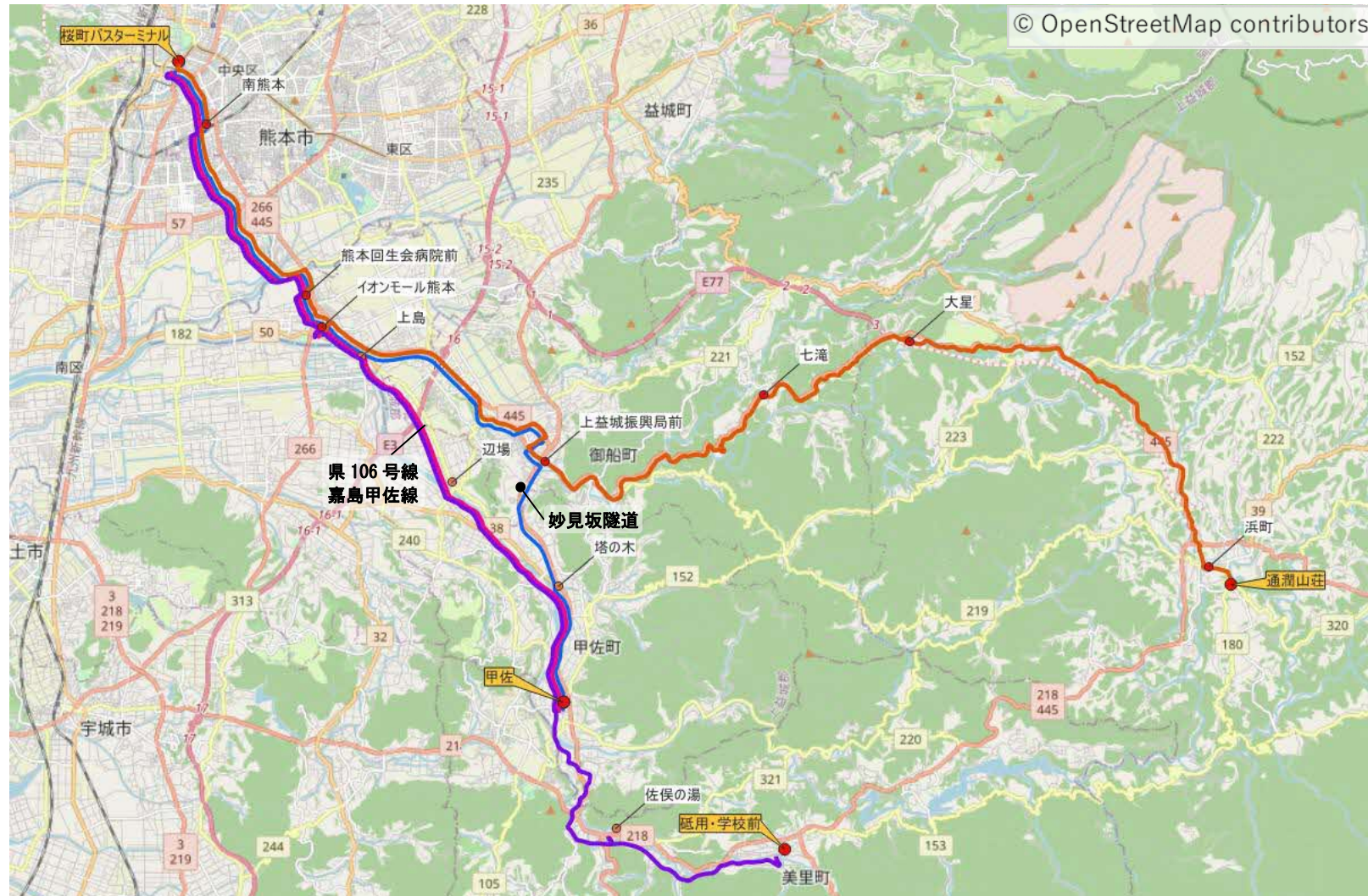
(添付資料)

熊本バス(株)	P 1
産交バス(株)	P 8
熊本電気鉄道(株)	P 1 8
西鉄バス大牟田(株)	P 1 9
南国交通(株)	P 2 2

地域間幹線系統確保維持系統図

熊本バス株式会社

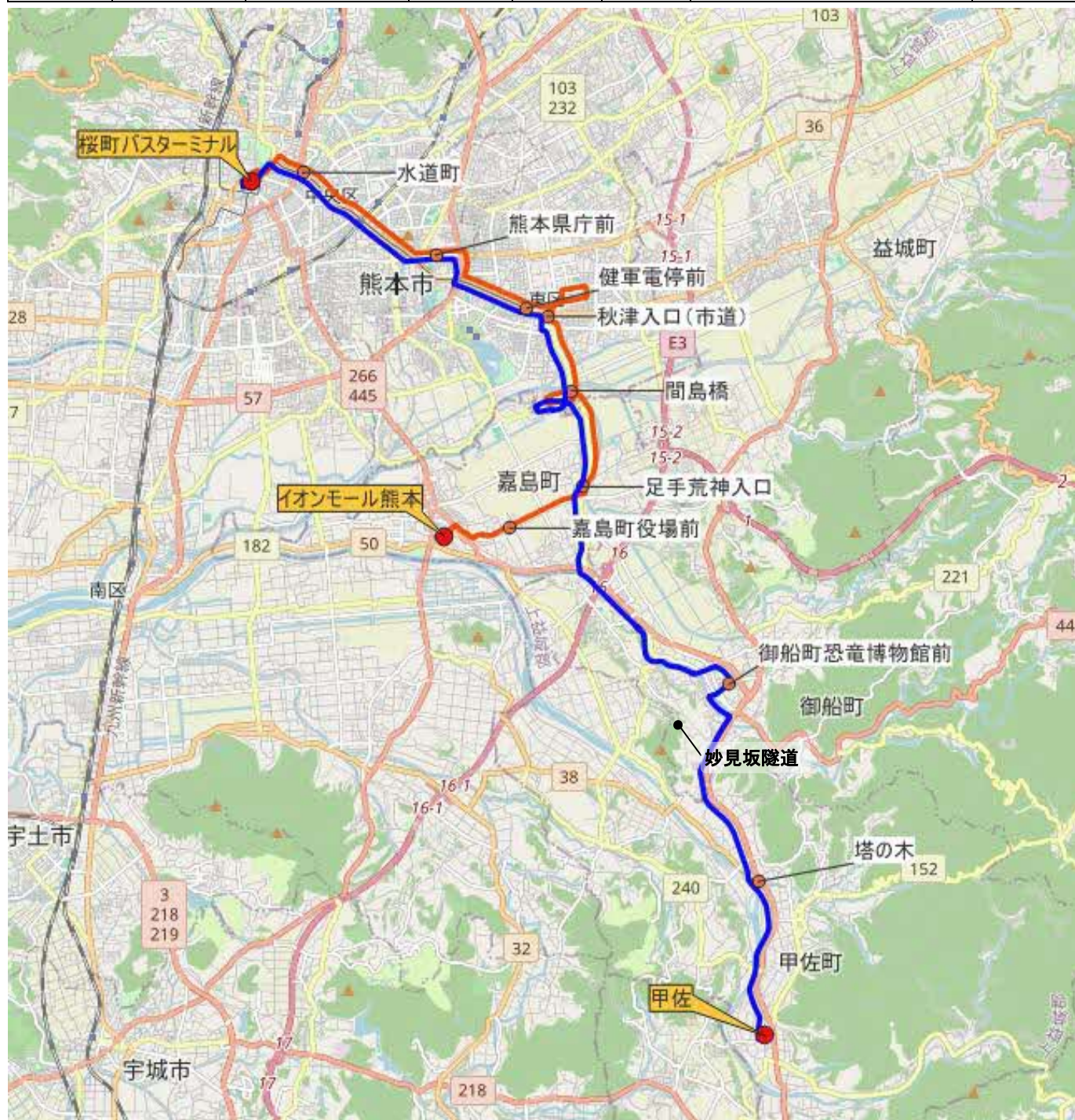
申請番号	路線名	起点	経由地	終点	キロ程	関係市町村名	線の色
1	直行線	桜町バスターミナル	御船	通潤山荘	47.3	熊本市・嘉島町・御船町・山都町	オレンジ色
2	砥用線	桜町バスターミナル	辺場	砥用学校前	33.8	熊本市・嘉島町・御船町・甲佐町・美里町	紫色
3	辺場・甲佐線	桜町バスターミナル	辺場	甲佐	22.9	熊本市・嘉島町・御船町・甲佐町	ピンク色
4	御船・甲佐線	桜町バスターミナル	御船	甲佐	25.1	熊本市・嘉島町・御船町・甲佐町	青色



地域間幹線系統確保維持系統図

熊本バス株式会社

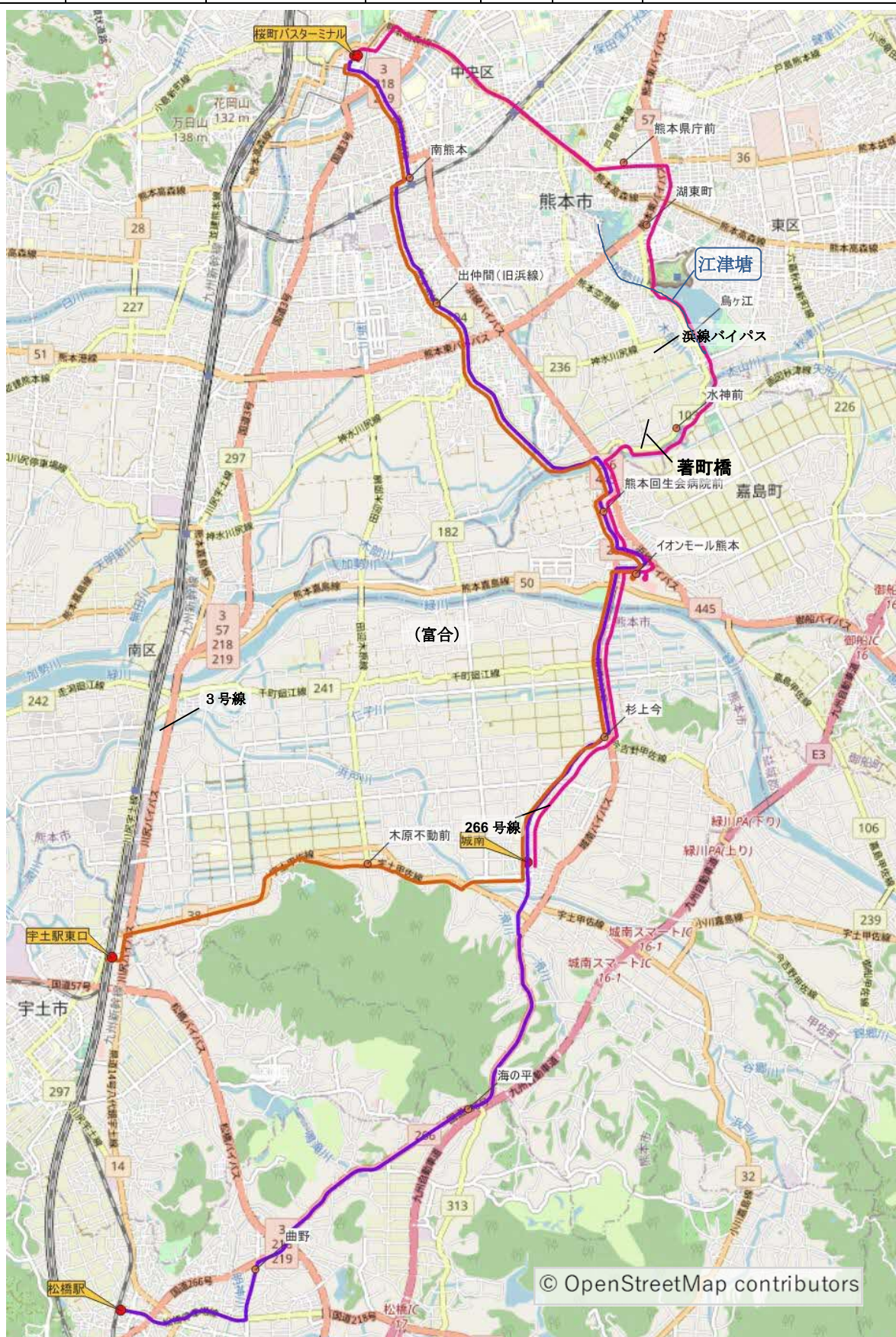
申請番号	路線名	起点	経由地	終点	キロ程	関係市町村名	線の色
5	健軍線	桜町バスターミナル	健軍(県庁)	甲佐	26.7	熊本市・嘉島町・御船町・甲佐町	青色
6	健軍・イオン線	桜町バスターミナル	東区役所	イオン	18.0	熊本市・嘉島町	オレンジ色



© OpenStreetMap contributors

熊本バス株式会社

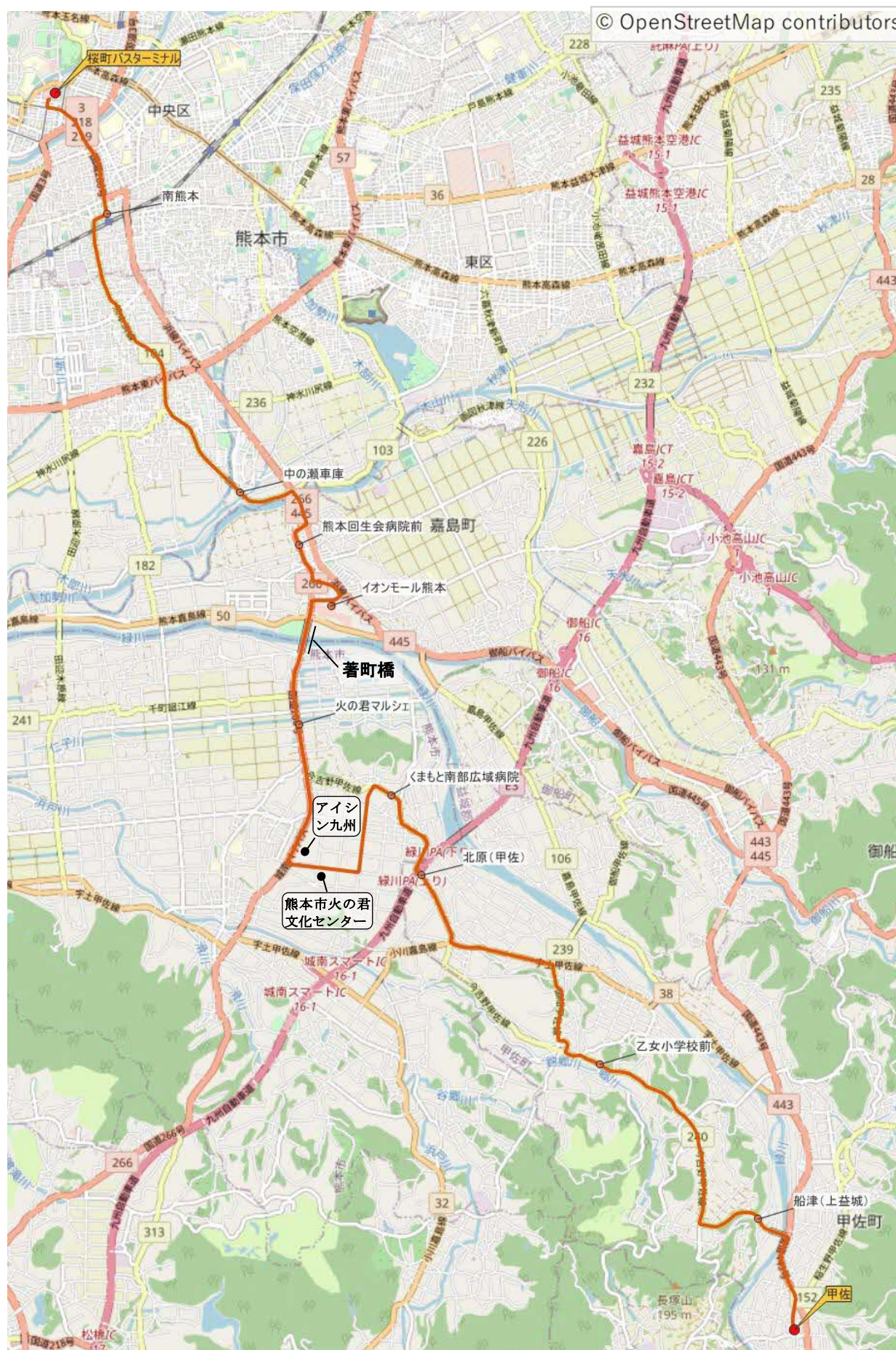
申請番号	路線名	起点	経由地	終点	キロ程	関係市町村名	線の色
7	宇土線	桜町バスターミナル	城南	宇土駅	22.0	熊本市・嘉島町・宇土市	<div></div> (オレンジ色)
8	松橋線	桜町バスターミナル	城南	松橋駅	25.1	熊本市・嘉島町・宇城市	<div></div> (紫色)
9	画図線	桜町バスターミナル	画図	城南	18.4	熊本市・嘉島町	<div></div> (ピンク色)



地域間幹線系統確保維持系統図

熊本バス株式会社

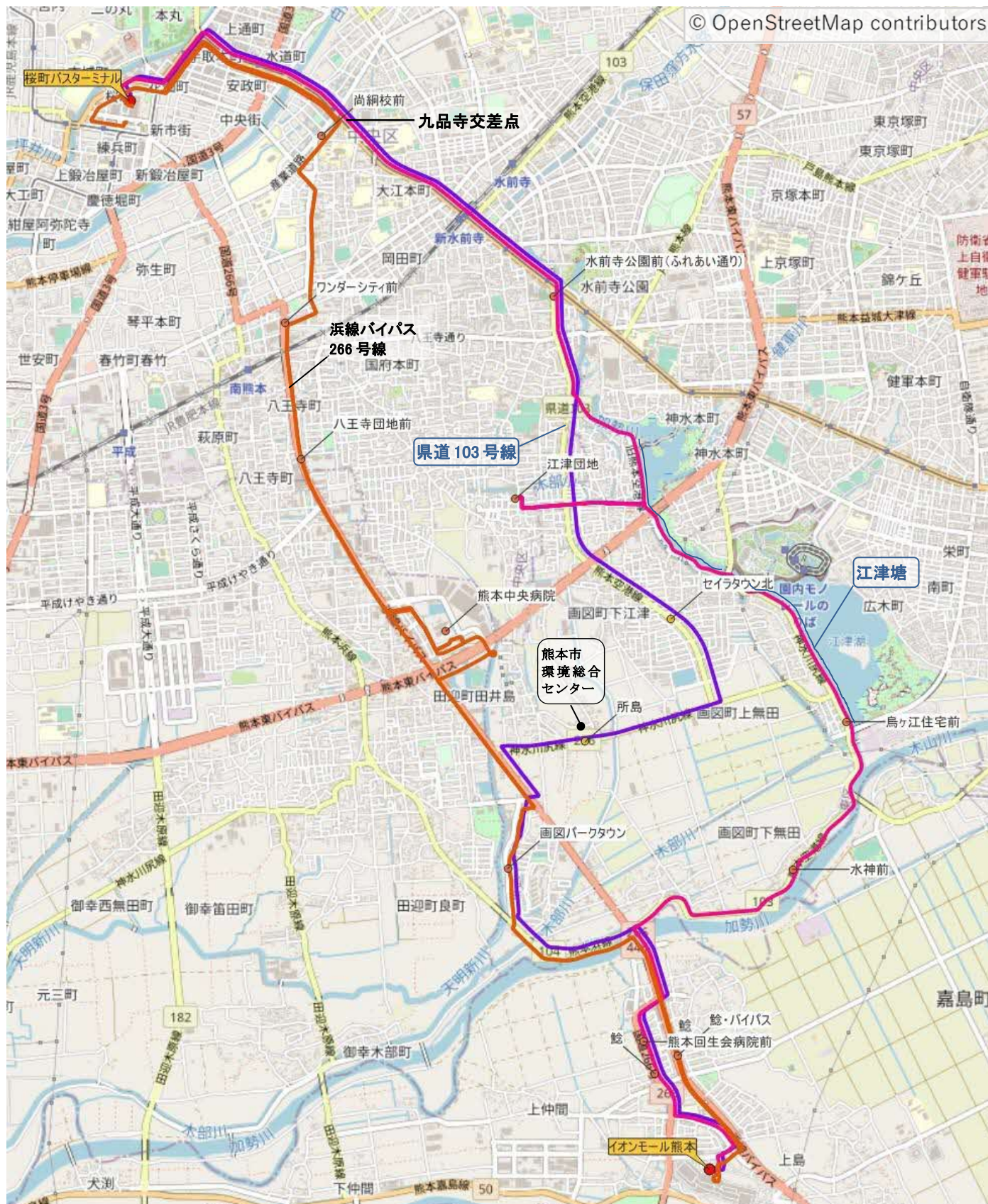
申請番号	路線名	起点	経由地	終点	キロ程	関係市町村名	線の色
10	乙女線	桜町バスターミナル	乙女	甲佐	27.9	熊本市・嘉島町・甲佐町	 (オレンジ色)



地域間幹線系統確保維持系統図

熊本バス株式会社

申請番号	路線名	起点	経由地	終点	キロ程	関係市町村名	線の色
11	中病・イオン線	桜町バスターミナル	中央病院	イオン	12.2	熊本市・嘉島町	オレンジ色
12	江津・イオン線	桜町バスターミナル	江津団地	イオン	13.9	熊本市・嘉島町	ピンク色
13	セイラ・イオン線	桜町バスターミナル	セイラタウン	イオン	12.8	熊本市・嘉島町	紫色



地域間幹線系統確保維持系統図

熊本バス株式会社

申請番号	路線名	起点	経由地	終点	キロ程	関係市町村名	線の色
14	健軍電停・イオン線	健軍電停前	東区役所	イオン	11.1	熊本市・嘉島町	線の色 (オレンジ色)




地域間幹線系統確保維持系統図

熊本バス株式会社

申請番号	路線名	起点	経由地	終点	キロ程	関係市町村名	線の色
15	城南・志導寺線	桜町バスターミナル	城南	志導寺	20.0	熊本市・嘉島町	<div style="background-color: #0070C0; width: 20px; height: 5px; display: inline-block;"></div> (青色)




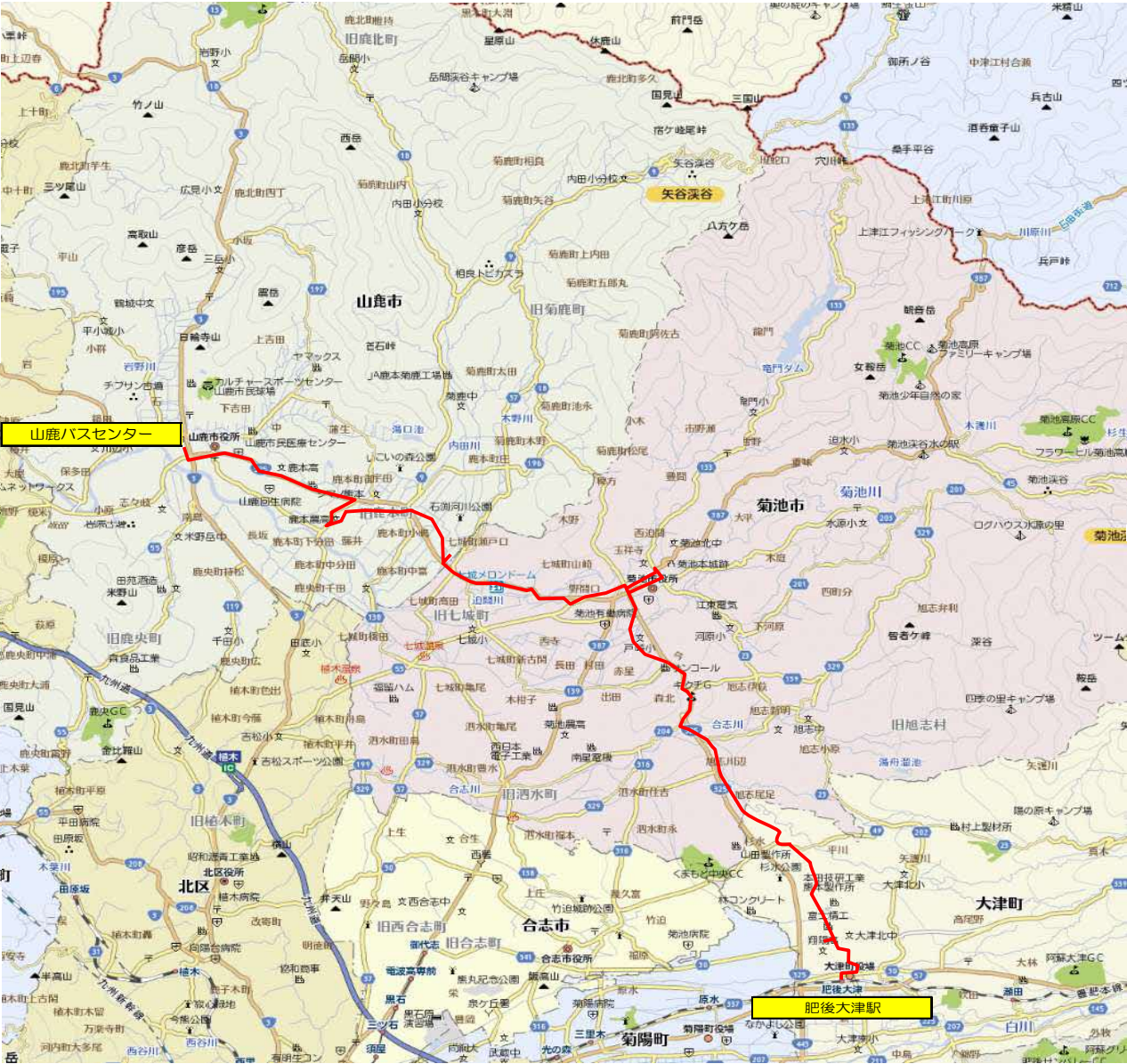
申請番号	運行系統名	起 点	主な経由地	終 点	線の色
1	健軍・東無田經由 熊本・御船線	桜町バスターミナル	健軍 東無田入口	御船	




申請 番号	運行系統名	起 点	主な経由地	終 点	線の色
2	河内経由 熊本・小天線	桜町バスターミナル	西区役所前 河内亀石	小天温泉	—
3	植木・大倉経由 熊本・玉名線	桜町バスターミナル	植木・木葉駅前 大倉団地入口	玉名駅前	—




申請番号	運行系統名	起 点	主な経由地	終 点	線の色
4	菊池経由 山鹿・大津線	山鹿バスセンター	菊池プラザ 翔陽高校入口	肥後大津駅	




申請 番号	運行系統名	起 点	主な経由地	終 点	線の色
5	労働庁舎・鬼池港經由 本渡・富岡線	本渡バスセンター	労働庁舎前・鬼池港 苓北町役場前	富岡港	



申請番号	運行系統名	起 点	主な経由地	終 点	線の色
6	一町田中央・久玉經由 本渡・牛深線	本渡バスセンター	新合・一町田中央 久玉	牛深市民病院	




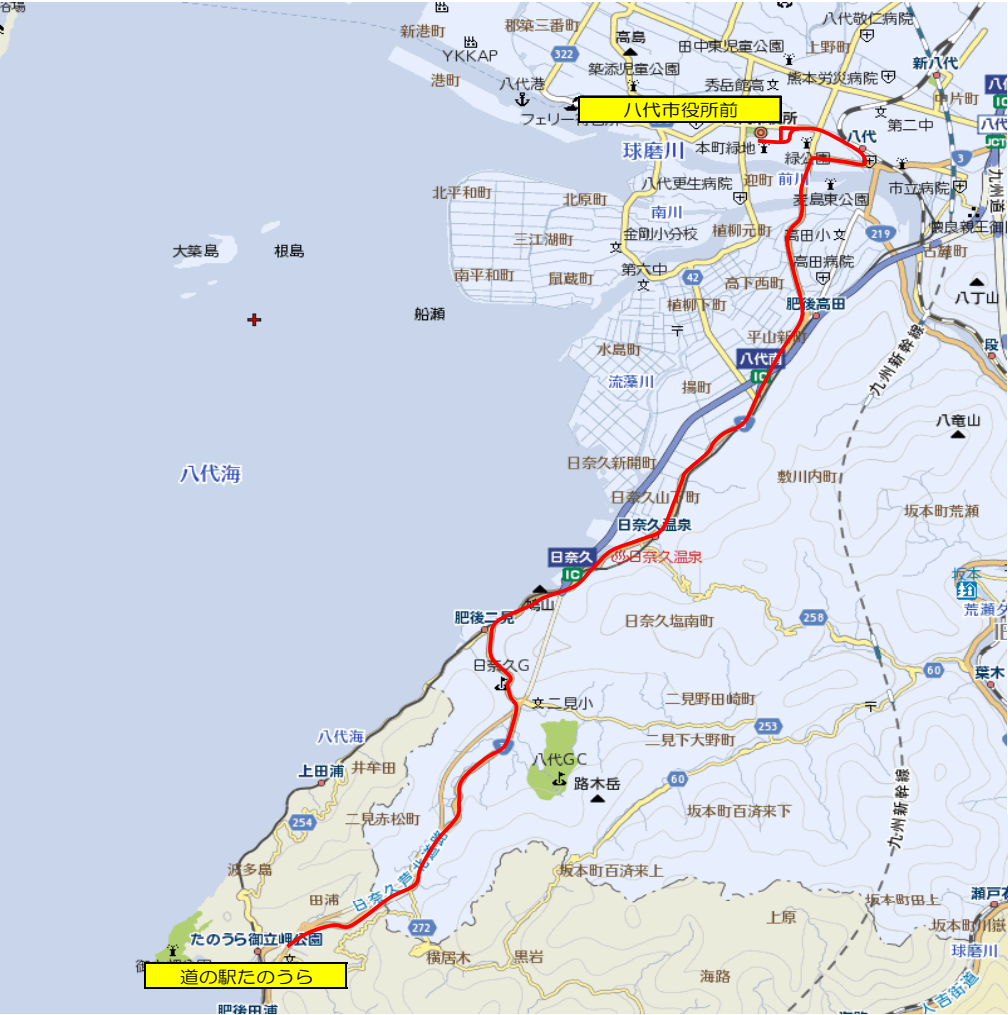
申請 番号	運行系統名	起 点	主な経由地	終 点	線の色
7	桜山経由 玉名市役所・荒尾線	玉名市役所前	玉名駅前・桜山	バスセンター	




申請番号	運行系統名	起 点	主な経由地	終 点	線の色
8	堅志田経由 松橋・砥用線	松橋駅前	松橋産交 堅志田	砥用中央	




申請 番号	運行系統名	起 点	主な経由地	終 点	線の色
9	日奈久経由 八代・田浦線	八代市役所前	八代工業高校前 日奈久温泉前	道の駅たのうら	



申請 番号	運行系統名	起 点	主な経由地	終 点	線の色
10	道尻経由 阿蘇環状線	阿蘇医療センター	阿蘇駅前 道尻	阿蘇駅前	



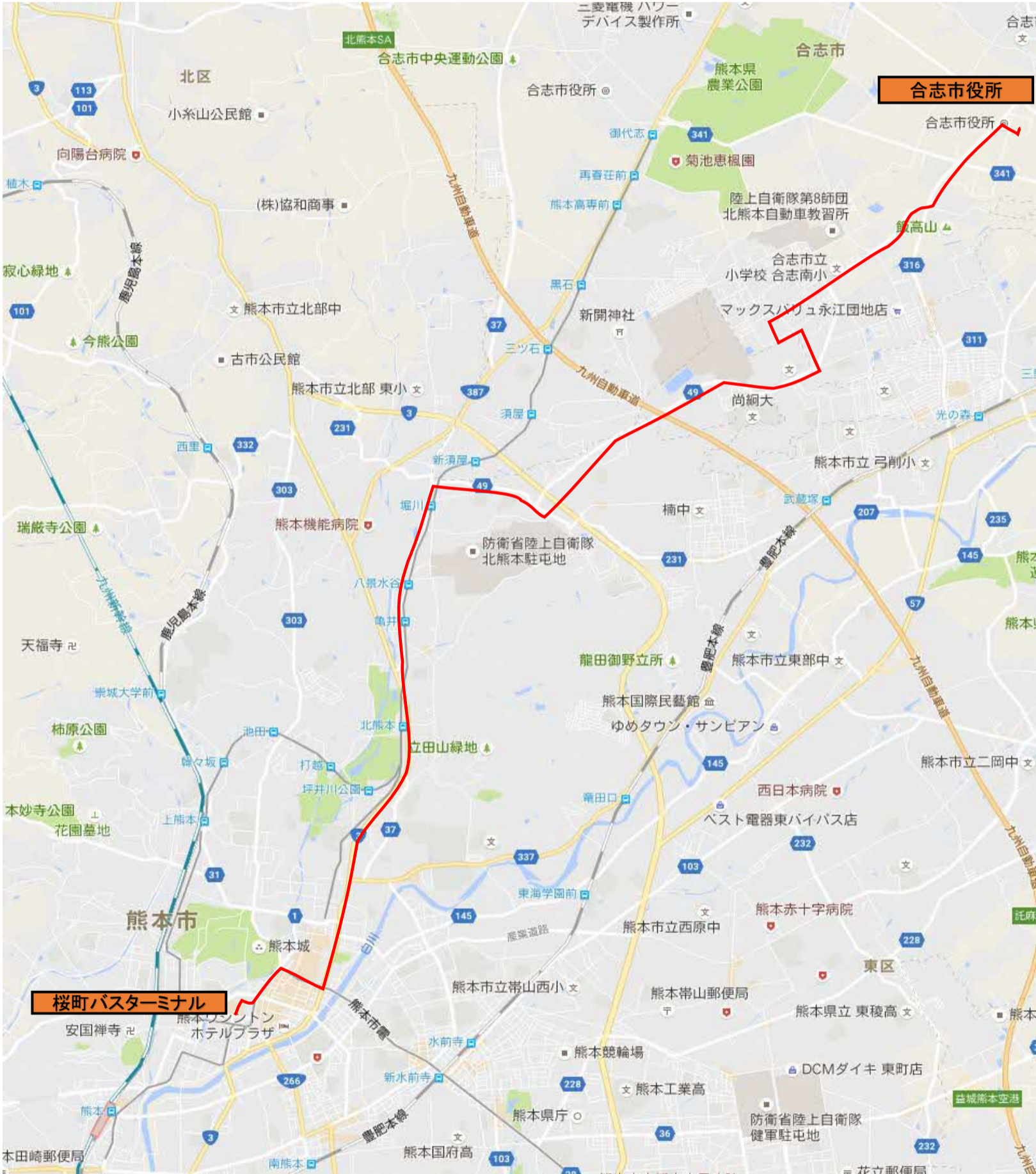
申請 番号	運行系統名	起 点	主な経由地	終 点	線の色
11	テクノ団地経由 熊本・高森線	西部車庫	桜町バスターミナル テクノ団地入口	高森駅交流施設	




地域間幹線系統確保維持系統図

熊本電気鉄道株式会社

申請番号	運行系統名	起点	主な経由地	終点	キロ程	線の色
1	377新地団地線 (合志市役所)	桜町 バスターミナル	三軒町・新地団地	合志市役所	17.2	<div></div>



〔事業者名〕 西鉄バス大牟田株式会社

	申請番号	運行系統名
	2	西鉄大牟田営業所～延命公園・動物園前～大牟田市立病院～新大牟田駅～南関町役場

