


球磨地域振興局土木部総合管内図

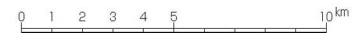


申請箇所
 一般県道 覚井一武線
 (球磨郡錦町大字木上西字横馬場30番地4地先)
 球磨郡錦町大字木上南字中園702番地1地先

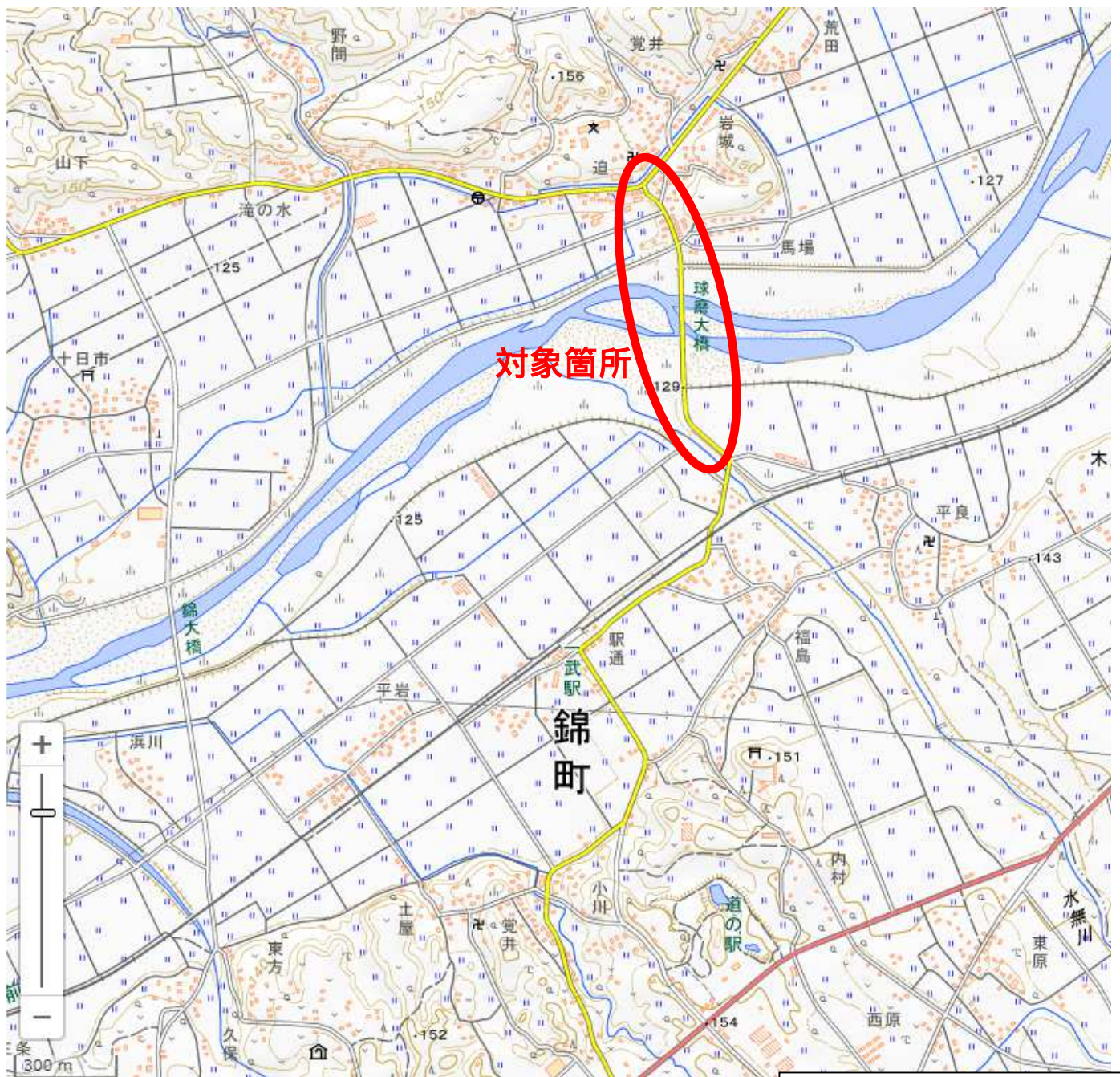


市町村名	面積(km ²)	市町村名	面積(km ²)
人吉市	210.55	相良村	94.54
錦町	84.87	五木村	252.94
多良木町	165.87	山江村	121.20
湯前町	48.41	球磨村	207.73
水上村	192.11	あさぎり町	159.49

砂防界	県界	市界	町界	郡界	村界	高規格幹線道路	一般国道
						主要地方道	一般県道
						自転歩行者専用道路	地域振興局
							J
							R



【位置図】(詳細版)



出典：国土地理院地図