

4 促進区域の区域内において特に重点的に地域経済牽引事業の促進を図るべき区域（重点促進区域）を定める場合にあっては、その区域

（１）重点促進区域

（熊本市）重点促進区域A

南区城南町藤山、鰐瀬、舞原、坂野、築地、千町、今吉野

（概況及び公共施設等の整備状況）

概ねの面積は1100ヘクタールである。

本区域は、熊本市の南部に位置し、平成22年3月23日に旧城南町が熊本市と合併した区域の一部である。

地域の特性として、約20社の輸送用機器関連や半導体関連、食品関連、物流関連の企業の集積が見られ、平成29年7月に九州自動車道の城南スマートインターチェンジが開通するなど、良好なアクセスを有する交通インフラが充実した場所でもあり、当該区域において地域経済牽引事業を重点的に促進することが適当であるため、重点促進区域として設定することとする。当該重点促進区域の中央部には50ヘクタール程度の市街化区域があり、残りの1050ヘクタール程度に市街化調整区域が存在する。

本区域は、合併前の旧城南町が、企業立地の促進等による地域における産業集積の形成及び活性化に関する法律（企業立地促進法）に基づく重点促進区域として設定した区域であり、本市条例により緑地面積の緩和の対象となっている区域としてしていることから、地域未来投資促進法においても引き続き緑地面積の緩和の対象区域とするために重点促進区域として設定するものである。なお、上記7地区のうち、農用地区域を除く区域を重点促進区域とする。

（関連計画における記載等）

・熊本市しごと・ひと・まち創生総合戦略における記載：本区域を含む本市の全体区域については、企業にとって魅力的な環境を整備し、企業誘致を促進するとともに、地場企業の強化によるくまもと創生プロジェクトとして、地場企業の技術革新や販路開拓への支援、経営基盤の強化、付加価値向上、競争力強化などを図るとされている。

・都市計画における記載：城南町舞原及び今吉野の一部は市街化区域で、舞原についてはその殆どが工業地域、今吉野については北端の一部が準工業地域である。その他の大字は市街化調整区域である。

・熊本市都市マスタープランにおける記載：市街化区域の城南町舞原は工業・流通業務地とされている。市街化調整区域の城南町藤山、鰐瀬は工業・流通業務地とされ、その他の市街化調整区域は、農業的土地利用保全地とされている。

・熊本県農業振興地域整備基本方針における記載：熊本市及び周辺市町を含む平坦部において、非農業的土地需要が増加するものと予想され、農業上の土地利用は、これらとの調整を十分図りつつ、都市近郊農業や主要な農業地域としての機能を果たすため、農産物の需

要の動向に即した農業生産を基本とし、これに弾力的に対応できるよう合理的な土地利用を進めるとしている。

・熊本農業振興地域整備計画における記載：本計画では、非農業的土地需要と農業的土地利用との調整を図りながら、優良農地の確保・保全に努めるとしている。

なお、本区域を含む城南地域約800ヘクタールでは、米・麦・大豆を中心とした土地利用型農業と畜産、施設野菜、果樹等の営農が行われている。

したがって、本区域における上記土地利用関係の諸計画は整合したものとなっている。

また、本区域には、環境保全上重要な地域は存在していない。

(地図)

別紙のとおり

(熊本市)重点促進区域B

東区戸島町

なお、同町の土地には字がないため、当該区域を地図で示す。

(概況及び公共施設等の整備状況)

本区域の概ねの面積は、42ヘクタールである。

本区域は、東側に国道443号が、北側に一般県道熊本空港線があり、いずれの道路も開発審査基準における大規模流通業務施設の指定路線となっており、また、西側には一般県道益城菊陽線があるなど、交通利便性が高いところである。そのため、本区域の周辺には、物流関連の施設を中心に企業が集積しており、加えて、協同組合が設置した熊本東部金属工業団地及び熊本コスモ工業団地がある。

都市計画区域の区分については、本区域の全てが市街化調整区域である。また、本区域に33ヘクタール程度の農用地区域がある。

(関連計画における記載等)

・熊本都市計画区域マスタープラン

〔主要用途の配置の方針 流通業務地〕

物流の効率化を図るため、市街地の主要な幹線道路の沿道については、周辺の住環境の保全等に配慮した軽工業や流通業務機能の維持、増進を図ることとしている。

・熊本都市マスタープラン(全体構想)

〔市街化調整区域等の土地利用方針〕

高速道路のインターチェンジ周辺や幹線道路沿道においては、周辺の農地や自然環境に配慮しながら、地域の振興又は発展に寄与する製造業、流通、研究機能について、地区計画による計画的な立地を誘導することとしている。

・熊本県農業振興地域整備基本方針

〔土地利用の方向〕

熊本市及び周辺市町を含む平坦部において、非農業的土地需要が増加するものと予想され、農業上の土地利用は、これらとの調整を十分図りつつ、都市近郊農業や主要な農業地域としての機能を果たすため、農産物の需要の動向に即した農業生産を基本とし、これに弾力的に対応できるよう合理的な土地利用を進めるとしている。

・熊本農業振興地域整備計画

〔土地利用の方向〕

本計画では、非農業的土地需要と農業的土地利用との調整を図りながら、優良農地の確保・保全に努めるとしている。

なお、東部畑作地帯では、施設野菜、畜産、露地野菜栽培が行われているが、東部地区への都市化の進展が急速に進む中で、宅地需要が高い地域である。

したがって、本区域における上記土地利用関係の諸計画は整合したものとなっている。

また、本区域には、環境保全上の重要な地域は存在しない。

(地図)

別紙のとおり

(熊本市)重点促進区域C

北区改寄町字北割、字塚ノ本、字古賀久保

(概況及び公共施設等の整備状況)

本区域の概ねの面積は、28ヘクタールである。

本区域は、中心部に九州自動車道の北熊本スマートインターチェンジがあり、また、北端が主要地方道大津植木線に接し、西側2キロメートルに国道3号があるなど、交通利便性が高いところである。

都市計画区域の区分については、本区域の全てが市街化調整区域である。また、本区域の中心から西側(スマートインターチェンジの出入り口周辺を除く)に16ヘクタール程度の農用地区域がある。

(関連計画における記載等)

・熊本都市計画区域マスタープラン

〔主要用途の配置の方針 流通業務地〕

物流の効率化を図るため、北熊本スマートインターチェンジ周辺地区等については、流通業務機能、物流機能の充実による土地利用の増進を図り、その他、市街地の主要な幹線道路の沿道については、周辺の住環境の保全等に配慮した軽工業や流通業務機能の維持、増進を図ることとしている。

・熊本市都市マスタープラン(全体構想)

〔市街化調整区域等の土地利用方針〕

重点促進区域Bの記載に同じ。

・熊本県農業振興地域整備基本方針

〔土地利用の方向〕

熊本市及び周辺市町を含む平坦部において、非農業的土地需要が増加するものと予想され、農業上の土地利用は、これらとの調整を十分図りつつ、都市近郊農業や主要な農業地域としての機能を果たすため、農産物の需要の動向に即した農業生産を基本とし、これに弾力的に対応できるよう合理的な土地利用を進めるとしている。

・熊本農業振興地域整備計画

〔土地利用の方向〕

本計画では、非農業的土地需要と農業的土地利用との調整を図りながら、優良農地の確保・保全に努めるとしている。

なお、北部畑作地帯の丘陵地については、開田、畑地として利用され、メロンなどの施設野菜の栽培が盛んである。

したがって、本区域における上記土地利用関係の諸計画は整合したものとなっている。

また、本区域には、環境保全上の重要な地域は存在しない。

(地図)

別紙のとおり

(2) 区域設定の理由

(熊本市) 重点促進区域 A

区域の設定にあたっては、企業立地促進法に基づき設定した重点促進区域をそのまま設定することとし、引き続き本区域を緑地面積の緩和の対象区域とするもの。

本区域には、輸送用機器関連や半導体関連、食品関連、物流関連の企業の集積(約20社)があり、成長が期待できるものづくり産業及びこれを支える物流産業を推進するため重点的に支援を投入するべき区域である。

また、平成29年7月に九州自動車道の城南スマートインターチェンジが開通するなど、交通インフラが充実した場所であり、さらなる産業の集積を図るための地域経済牽引事業を重点的に促進するために、本区域を重点促進区域として設定することとする。

なお、本区域では、15社が立地する城南工業団地を中心として、輸送用機器、半導体、食品、物流関連など、多様な業種の企業が既に集積しており、これらの企業による既存事業所での投資・事業の拡大等を支援していくことを目的とし、工場立地特例のみを活用する。

(熊本市) 重点促進区域 B

熊本市では、半導体関連産業の県内への設備投資意欲の高まりを好機とし、地域経済の更なる発展に向けて関連企業の集積を図るため、令和4年12月に「半導体関連産業の集積に向けた産業用地整備方針」を定め、高速道路のインターチェンジ・スマートインターチェンジから概ね半径1キロメートル圏内、大規模流通業務施設の指定路線の沿線、既存工業団地や工場等集積地の隣接地を集積推進エリアとして指定したところである。

本区域は、「概況及び公共施設等の整備状況」に記載のとおり、大規模流通業務施設の指

定路線の沿線にあり、上記の集積推進エリアに該当するとともに、半導体関連企業の集積が進む菊陽町や大津町と近い位置にあるため、企業間取引の観点からも優位性が高い。

また、複数の幹線道路へのアクセスが容易で交通利便性が非常に高く、洪水、高潮及び津波の災害リスクが無いなど、産業集積等に係る強みがある地域のため、半導体関連産業をはじめ、輸送用機械、食品、医薬品製造や物流関連等の幅広い業種の企業による新たな投資や事業展開が期待される。

以上のことから、本区域において特に地域経済牽引事業を促進することが適当と考え、重点促進区域として設定する。

なお、本区域は、遊休地等が無いため、農用地区域を含めて重点促進区域として設定し、土地利用の調整を行う予定である。また、区域全体が市街化調整区域であることから、「9地域経済牽引事業の促進を図るための土地利用の調整を行う場合にあっては、その基本的な事項」において、土地利用調整の方針を記載する。

(熊本市) 重点促進区域 C

本区域は、「概況及び公共施設等の整備状況」に記載のとおり、北熊本スマートインターチェンジが中心部にあり、「半導体関連産業の集積に向けた産業用地整備方針」の集積推進エリアに該当するとともに、半導体関連企業の集積が進む合志市、菊陽町及び大津町を横断する一般県道大津西合志線に接しているため、企業間取引の観点からも優位性が高い。

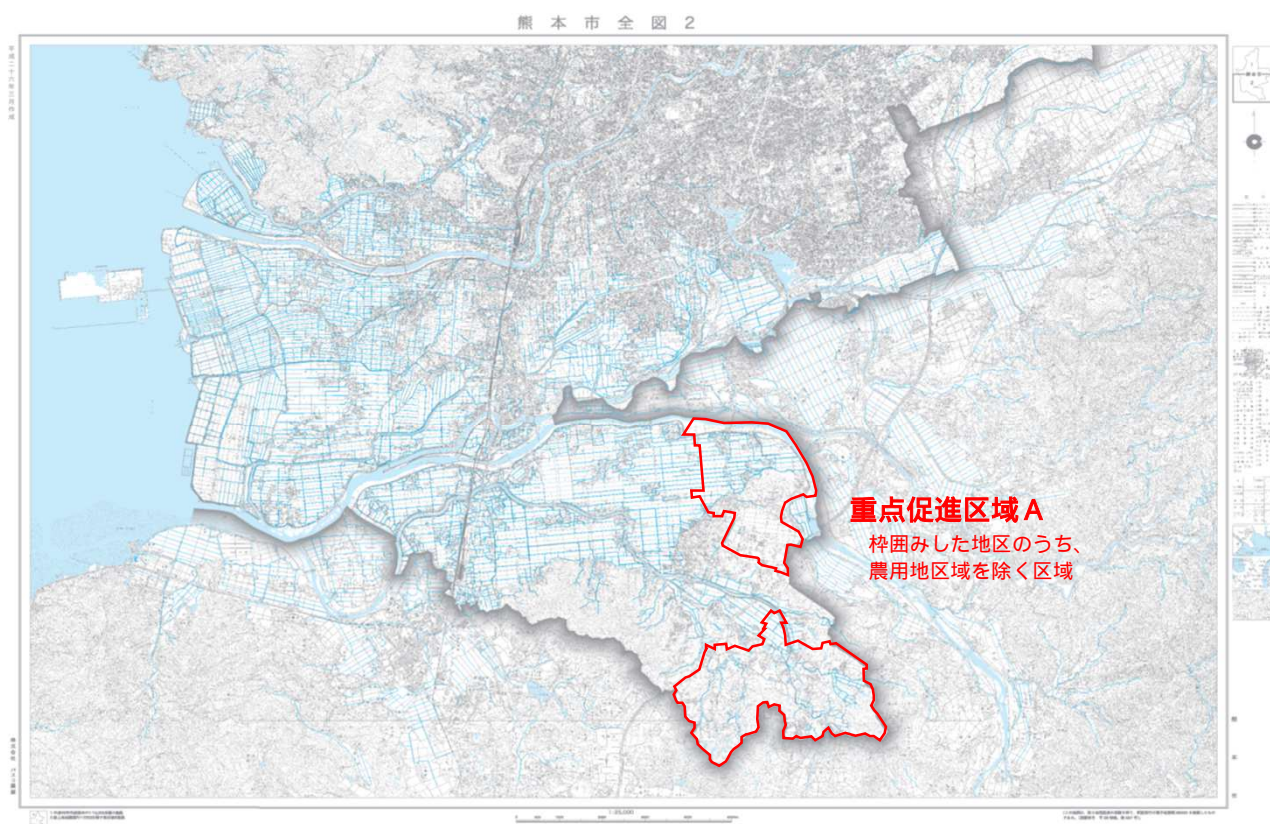
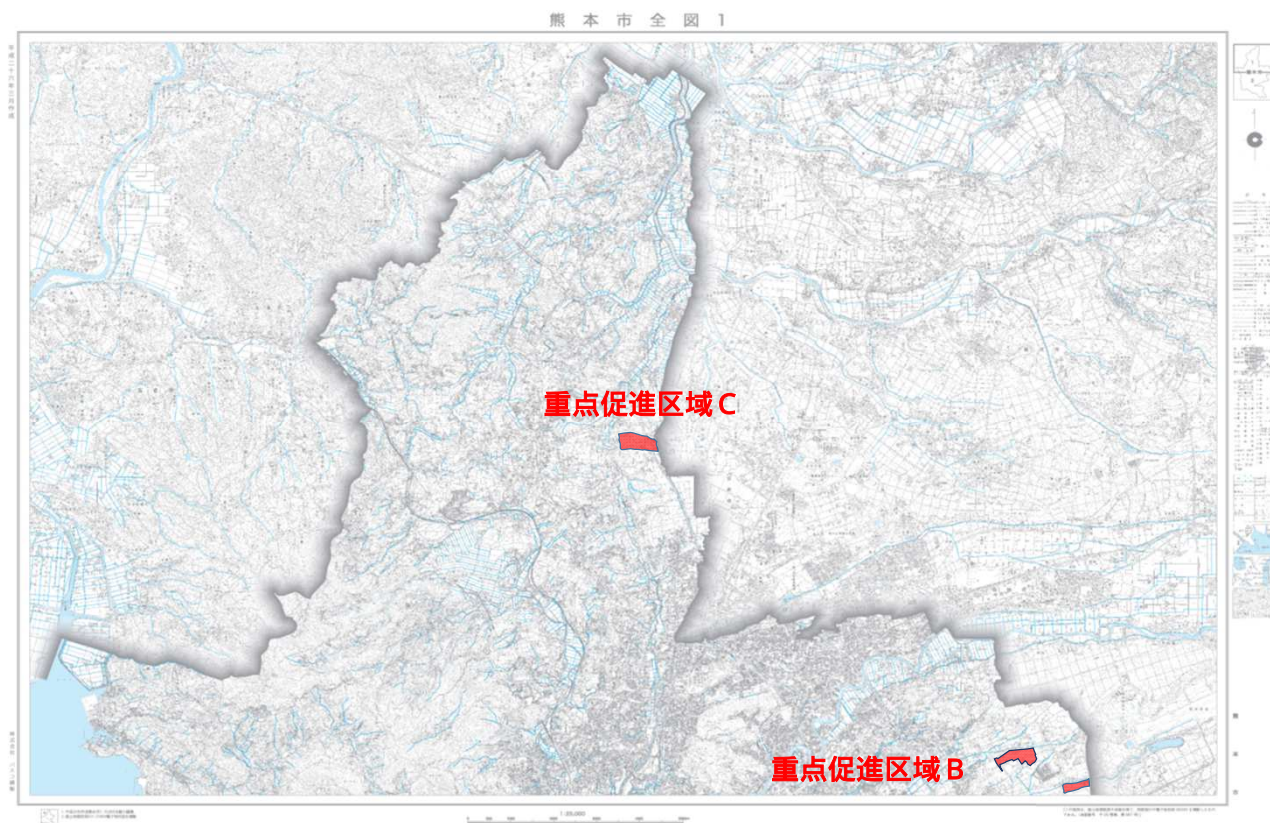
また、本区域の西側 2 キロメートルにある国道 3 号へのアクセスも容易で、交通利便性が高く、洪水、高潮及び津波の災害リスクが無いなど、産業集積等に係る強みがある地域のため、重点促進区域 B 同様、半導体関連産業をはじめ、幅広い業種の企業による新たな投資や事業展開が期待される。

以上のことから、本区域において特に地域経済牽引事業を促進することが適当と考え、重点促進区域として設定する。

なお、本区域は、遊休地等が無いため、農用地区域を含めて重点促進区域として設定し、土地利用の調整を行う予定である。また、区域全体が市街化調整区域であることから、「9地域経済牽引事業の促進を図るための土地利用の調整を行う場合にあっては、その基本的な事項」において、土地利用調整の方針を記載する。

(3) 重点促進区域に存する市町村が指定しようとする工場立地特例対象区域 別紙のとおり

【別紙】熊本市 重点促進区域の地図



〔出典〕この地図は、地形図(国土基本図)(1/25,000)に重点促進区域を示す図形を追加して掲載

【別紙】熊本市 土地利用の調整が必要となる区域

重点 促進 区域	土地利用調整が必要となる区域					備考
	字	地番	農用地区域	農地	都市計画区域 区域区分	
B	戸島町	143-2	非該当	農地	市街化調整区域	
B	戸島町	144-2	農用地区域	農地	市街化調整区域	
B	戸島町	146-2	農用地区域	農地	市街化調整区域	
B	戸島町	333	農用地区域	農地	市街化調整区域	
B	戸島町	334	農用地区域	農地	市街化調整区域	
B	戸島町	335	農用地区域	農地	市街化調整区域	
B	戸島町	336	農用地区域	農地	市街化調整区域	
B	戸島町	337	農用地区域	農地	市街化調整区域	
B	戸島町	338	農用地区域	農地	市街化調整区域	
B	戸島町	339	農用地区域	農地	市街化調整区域	
B	戸島町	340	農用地区域	農地	市街化調整区域	
B	戸島町	341	農用地区域	農地	市街化調整区域	
B	戸島町	342	農用地区域	農地	市街化調整区域	
B	戸島町	343-1	農用地区域	農地	市街化調整区域	
B	戸島町	344-1	農用地区域	農地	市街化調整区域	
B	戸島町	345-1	農用地区域	農地	市街化調整区域	
B	戸島町	357-1	農用地区域	農地	市街化調整区域	
B	戸島町	358-1	農用地区域	農地	市街化調整区域	
B	戸島町	360	農用地区域	農地	市街化調整区域	
B	戸島町	361	農用地区域	農地	市街化調整区域	
B	戸島町	362	農用地区域	農地	市街化調整区域	
B	戸島町	363	農用地区域	農地	市街化調整区域	
B	戸島町	368	農用地区域	農地	市街化調整区域	
B	戸島町	398-1	農用地区域	農地	市街化調整区域	
B	戸島町	398-2	農用地区域	農地	市街化調整区域	
B	戸島町	399	農用地区域	農地	市街化調整区域	
B	戸島町	400	農用地区域	農地	市街化調整区域	
B	戸島町	401-1	農用地区域	農地	市街化調整区域	
B	戸島町	402-1	農用地区域	農地	市街化調整区域	
B	戸島町	402-2	農用地区域	農地	市街化調整区域	
B	戸島町	402-3	農用地区域	農地	市街化調整区域	
B	戸島町	403	農用地区域	農地	市街化調整区域	
B	戸島町	404	農用地区域	農地	市街化調整区域	
B	戸島町	405-1	農用地区域	農地	市街化調整区域	
B	戸島町	406-3	非該当	農地	市街化調整区域	
B	戸島町	417-1	農用地区域	農地	市街化調整区域	
B	戸島町	417-2	農用地区域	農地	市街化調整区域	

重点 促進 区域	土地利用調整が必要となる区域					備考
	字	地番	農用地区域	農地	都市計画区域 区域区分	
B	戸島町	417-3	農用地区域	農地	市街化調整区域	
B	戸島町	418	農用地区域	農地	市街化調整区域	
B	戸島町	419	農用地区域	農地	市街化調整区域	
B	戸島町	420	農用地区域	農地	市街化調整区域	
B	戸島町	421	農用地区域	農地	市街化調整区域	
B	戸島町	422	農用地区域	農地	市街化調整区域	
B	戸島町	423	農用地区域	農地	市街化調整区域	
B	戸島町	424-1	農用地区域	農地	市街化調整区域	
B	戸島町	424-2	農用地区域	非該当	市街化調整区域	農道・里道
B	戸島町	425	農用地区域	農地	市街化調整区域	
B	戸島町	426-1	農用地区域	農地	市街化調整区域	
B	戸島町	426-2	農用地区域	非該当	市街化調整区域	農道・里道
B	戸島町	427-1	農用地区域	農地	市街化調整区域	
B	戸島町	427-2	農用地区域	非該当	市街化調整区域	農道・里道
B	戸島町	428-1	農用地区域	農地	市街化調整区域	
B	戸島町	428-2	農用地区域	非該当	市街化調整区域	農道・里道
B	戸島町	429	農用地区域	農地	市街化調整区域	
B	戸島町	430	農用地区域	農地	市街化調整区域	
B	戸島町	434	農用地区域	農地	市街化調整区域	
B	戸島町	435	農用地区域	農地	市街化調整区域	
B	戸島町	436	農用地区域	農地	市街化調整区域	
B	戸島町	436-1	農用地区域	農地	市街化調整区域	
B	戸島町	437	農用地区域	農地	市街化調整区域	
B	戸島町	439	農用地区域	農地	市街化調整区域	
B	戸島町	440	農用地区域	農地	市街化調整区域	
B	戸島町	441	農用地区域	農地	市街化調整区域	
B	戸島町	442-1	農用地区域	農地	市街化調整区域	
B	戸島町	442-2	農用地区域	農地	市街化調整区域	
B	戸島町	442-3	農用地区域	農地	市街化調整区域	
B	戸島町	443-1	農用地区域	農地	市街化調整区域	
B	戸島町	443-2	農用地区域	農地	市街化調整区域	
B	戸島町	444-1	非該当	農地	市街化調整区域	
B	戸島町	444-2	非該当	農地	市街化調整区域	
B	戸島町	476-2	農用地区域	農地	市街化調整区域	
B	戸島町	479	農用地区域	農地	市街化調整区域	
B	戸島町	480	農用地区域	農地	市街化調整区域	
B	戸島町	481	農用地区域	農地	市街化調整区域	
B	戸島町	483	農用地区域	農地	市街化調整区域	

重点 促進 区域	土地利用調整が必要となる区域					備考
	字	地番	農用地区域	農地	都市計画区域 区域区分	
B	戸島町	484	農用地区域	農地	市街化調整区域	
B	戸島町	486	農用地区域	農地	市街化調整区域	
B	戸島町	487	農用地区域	農地	市街化調整区域	
B	戸島町	488	農用地区域	農地	市街化調整区域	
B	戸島町	489-1	非該当	農地	市街化調整区域	
B	戸島町	489-2	農用地区域	農地	市街化調整区域	
B	戸島町	491-1	非該当	農地	市街化調整区域	
B	戸島町	491-2	非該当	農地	市街化調整区域	
B	戸島町	492	農用地区域	農地	市街化調整区域	
B	戸島町	493	農用地区域	農地	市街化調整区域	
B	戸島町	494	農用地区域	農地	市街化調整区域	
B	戸島町	495	農用地区域	農地	市街化調整区域	
B	戸島町	1081-1	農用地区域	農地	市街化調整区域	
B	戸島町	1082-1	農用地区域	農地	市街化調整区域	
B	戸島町	1083-1	農用地区域	農地	市街化調整区域	
B	戸島町	1084-1	農用地区域	農地	市街化調整区域	
B	戸島町	1086	農用地区域	農地	市街化調整区域	
B	戸島町	1087-1	農用地区域	農地	市街化調整区域	
B	戸島町	1088-1	農用地区域	農地	市街化調整区域	
B	戸島町	1089-1	農用地区域	農地	市街化調整区域	
B	戸島町	1101-1	農用地区域	農地	市街化調整区域	
B	戸島町	1101-3	農用地区域	農地	市街化調整区域	
B	戸島町	1102-1	農用地区域	農地	市街化調整区域	
B	戸島町	1103-1	農用地区域	農地	市街化調整区域	
B	戸島町	1104-1	農用地区域	農地	市街化調整区域	
B	戸島町	1105	農用地区域	農地	市街化調整区域	
B	戸島町	1106	農用地区域	農地	市街化調整区域	
B	戸島町	1110	農用地区域	農地	市街化調整区域	
B	戸島町	1111	農用地区域	農地	市街化調整区域	
B	戸島町	1112	農用地区域	農地	市街化調整区域	
B	戸島町	1113-1	農用地区域	農地	市街化調整区域	
B	戸島町	1114-1	農用地区域	農地	市街化調整区域	
B	戸島町	1115-1	農用地区域	農地	市街化調整区域	
B	戸島町	1116	農用地区域	農地	市街化調整区域	
B	戸島町	1118	非該当	農地	市街化調整区域	
B	戸島町	1119	農用地区域	農地	市街化調整区域	
B	戸島町	1120	農用地区域	農地	市街化調整区域	
B	戸島町	1121	非該当	農地	市街化調整区域	

重点 促進 区域	土地利用調整が必要となる区域					備考
	字	地番	農用地区域	農地	都市計画区域 区域区分	
B	戸島町	1126	農用地区域	農地	市街化調整区域	
B	戸島町	1128	農用地区域	農地	市街化調整区域	
B	戸島町	1129-1	農用地区域	農地	市街化調整区域	
B	戸島町	1129-2	農用地区域	農地	市街化調整区域	
B	戸島町	1129-3	農用地区域	農地	市街化調整区域	
B	戸島町	1130	農用地区域	農地	市街化調整区域	
B	戸島町	1131-1	非該当	農地	市街化調整区域	
B	戸島町	1132-2	非該当	農地	市街化調整区域	
C	改寄町字北割	1492-1	農用地区域	農地	市街化調整区域	
C	改寄町字北割	1493-1	農用地区域	農地	市街化調整区域	
C	改寄町字北割	1494-1	農用地区域	農地	市街化調整区域	
C	改寄町字北割	1495-1	農用地区域	農地	市街化調整区域	
C	改寄町字北割	1496-1	農用地区域	農地	市街化調整区域	
C	改寄町字北割	1497-1	農用地区域	農地	市街化調整区域	
C	改寄町字北割	1498	農用地区域	農地	市街化調整区域	
C	改寄町字北割	1499	農用地区域	農地	市街化調整区域	
C	改寄町字北割	1500	農用地区域	農地	市街化調整区域	
C	改寄町字北割	1501	農用地区域	農地	市街化調整区域	
C	改寄町字北割	1502	農用地区域	農地	市街化調整区域	
C	改寄町字北割	1503	農用地区域	農地	市街化調整区域	
C	改寄町字北割	1504	農用地区域	農地	市街化調整区域	
C	改寄町字北割	1505・1506・ 1507合併	農用地区域	農地	市街化調整区域	
C	改寄町字北割	1508-1	非該当	農地	市街化調整区域	
C	改寄町字北割	1510-1	農用地区域	農地	市街化調整区域	
C	改寄町字北割	1511-1	農用地区域	農地	市街化調整区域	
C	改寄町字北割	1512-1	農用地区域	農地	市街化調整区域	
C	改寄町字北割	1512-5	農用地区域	農地	市街化調整区域	
C	改寄町字北割	1513	農用地区域	農地	市街化調整区域	
C	改寄町字北割	1514	農用地区域	農地	市街化調整区域	
C	改寄町字北割	1515	農用地区域	農地	市街化調整区域	
C	改寄町字北割	1516	農用地区域	農地	市街化調整区域	
C	改寄町字北割	1517・1518 合併	農用地区域	農地	市街化調整区域	
C	改寄町字北割	1519	農用地区域	農地	市街化調整区域	
C	改寄町字北割	1520	農用地区域	農地	市街化調整区域	
C	改寄町字北割	1521	農用地区域	農地	市街化調整区域	
C	改寄町字北割	1522	農用地区域	農地	市街化調整区域	

重点 促進 区域	土地利用調整が必要となる区域					備考
	字	地番	農用地区域	農地	都市計画区域 区域区分	
C	改寄町字北割	1523	農用地区域	農地	市街化調整区域	
C	改寄町字北割	1524-1	農用地区域	農地	市街化調整区域	
C	改寄町字北割	1524-2	農用地区域	農地	市街化調整区域	
C	改寄町字北割	1525-1	農用地区域	農地	市街化調整区域	
C	改寄町字北割	1525-3	農用地区域	農地	市街化調整区域	
C	改寄町字北割	1526-1	農用地区域	農地	市街化調整区域	
C	改寄町字北割	1526-3	農用地区域	農地	市街化調整区域	
C	改寄町字北割	1527	農用地区域	農地	市街化調整区域	
C	改寄町字北割	1528	農用地区域	農地	市街化調整区域	
C	改寄町字北割	1529	農用地区域	農地	市街化調整区域	
C	改寄町字北割	1530	農用地区域	農地	市街化調整区域	
C	改寄町字北割	1531	農用地区域	農地	市街化調整区域	
C	改寄町字塚ノ本	1532	農用地区域	農地	市街化調整区域	
C	改寄町字塚ノ本	1533	農用地区域	農地	市街化調整区域	
C	改寄町字塚ノ本	1534	農用地区域	農地	市街化調整区域	
C	改寄町字塚ノ本	1535	農用地区域	農地	市街化調整区域	
C	改寄町字塚ノ本	1536-1	農用地区域	農地	市街化調整区域	
C	改寄町字塚ノ本	1537	農用地区域	農地	市街化調整区域	
C	改寄町字塚ノ本	1538	農用地区域	農地	市街化調整区域	
C	改寄町字塚ノ本	1539	農用地区域	農地	市街化調整区域	
C	改寄町字塚ノ本	1540-1	農用地区域	農地	市街化調整区域	
C	改寄町字塚ノ本	1541	農用地区域	農地	市街化調整区域	
C	改寄町字塚ノ本	1542-1	農用地区域	農地	市街化調整区域	
C	改寄町字塚ノ本	1542-3	非該当	農地	市街化調整区域	
C	改寄町字塚ノ本	1543	農用地区域	農地	市街化調整区域	
C	改寄町字塚ノ本	1544	農用地区域	農地	市街化調整区域	
C	改寄町字塚ノ本	1570	農用地区域	農地	市街化調整区域	
C	改寄町字塚ノ本	1571	農用地区域	農地	市街化調整区域	
C	改寄町字塚ノ本	1572	農用地区域	農地	市街化調整区域	
C	改寄町字塚ノ本	1573	農用地区域	農地	市街化調整区域	
C	改寄町字塚ノ本	1574	農用地区域	農地	市街化調整区域	
C	改寄町字塚ノ本	1575	農用地区域	農地	市街化調整区域	
C	改寄町字塚ノ本	1576	農用地区域	農地	市街化調整区域	
C	改寄町字塚ノ本	1577	農用地区域	農地	市街化調整区域	
C	改寄町字塚ノ本	1578	農用地区域	農地	市街化調整区域	
C	改寄町字塚ノ本	1579	農用地区域	農地	市街化調整区域	
C	改寄町字塚ノ本	1580	農用地区域	農地	市街化調整区域	
C	改寄町字塚ノ本	1581	農用地区域	農地	市街化調整区域	

重点 促進 区域	土地利用調整が必要となる区域					備考
	字	地番	農用地区域	農地	都市計画区域 区域区分	
C	改寄町字塚ノ本	1582	農用地区域	農地	市街化調整区域	
C	改寄町字塚ノ本	1583	農用地区域	農地	市街化調整区域	
C	改寄町字塚ノ本	1584	農用地区域	農地	市街化調整区域	
C	改寄町字塚ノ本	1585	農用地区域	農地	市街化調整区域	
C	改寄町字塚ノ本	1586-1	農用地区域	農地	市街化調整区域	
C	改寄町字塚ノ本	1586-2	農用地区域	農地	市街化調整区域	
C	改寄町字塚ノ本	1587	農用地区域	農地	市街化調整区域	
C	改寄町字塚ノ本	1588-1	農用地区域	農地	市街化調整区域	
C	改寄町字塚ノ本	1589-1	農用地区域	農地	市街化調整区域	
C	改寄町字塚ノ本	1590-1	農用地区域	農地	市街化調整区域	
C	改寄町字塚ノ本	1591-2	農用地区域	農地	市街化調整区域	
C	改寄町字塚ノ本	1592-1	農用地区域	農地	市街化調整区域	
C	改寄町字塚ノ本	1593	農用地区域	農地	市街化調整区域	
C	改寄町字塚ノ本	1594	農用地区域	農地	市街化調整区域	
C	改寄町字塚ノ本	1595	農用地区域	農地	市街化調整区域	
C	改寄町字塚ノ本	1596-1	農用地区域	農地	市街化調整区域	
C	改寄町字塚ノ本	1597-1	農用地区域	農地	市街化調整区域	
C	改寄町字塚ノ本	1598-1	農用地区域	農地	市街化調整区域	
C	改寄町字塚ノ本	1598-2	農用地区域	農地	市街化調整区域	
C	改寄町字塚ノ本	1599	農用地区域	農地	市街化調整区域	
C	改寄町字塚ノ本	1600	農用地区域	農地	市街化調整区域	
C	改寄町字塚ノ本	1601	農用地区域	農地	市街化調整区域	
C	改寄町字塚ノ本	1602-1	農用地区域	農地	市街化調整区域	
C	改寄町字塚ノ本	1609	農用地区域	農地	市街化調整区域	
C	改寄町字塚ノ本	1610	農用地区域	農地	市街化調整区域	
C	改寄町字塚ノ本	1611	農用地区域	農地	市街化調整区域	
C	改寄町字塚ノ本	1612-1	農用地区域	農地	市街化調整区域	
C	改寄町字塚ノ本	1619-1	農用地区域	農地	市街化調整区域	
C	改寄町字塚ノ本	1620-1	農用地区域	農地	市街化調整区域	
C	改寄町字塚ノ本	1624-1	農用地区域	農地	市街化調整区域	
C	改寄町字塚ノ本	1627-1	農用地区域	農地	市街化調整区域	
C	改寄町字塚ノ本	1628-1	農用地区域	農地	市街化調整区域	
C	改寄町字塚ノ本	1628-3	農用地区域	農地	市街化調整区域	
C	改寄町字塚ノ本	1644	農用地区域	農地	市街化調整区域	
C	改寄町字塚ノ本	1645	農用地区域	農地	市街化調整区域	
C	改寄町字塚ノ本	1646	農用地区域	農地	市街化調整区域	
C	改寄町字塚ノ本	1647	農用地区域	農地	市街化調整区域	
C	改寄町字塚ノ本	1648	農用地区域	農地	市街化調整区域	

重点 促進 区域	土地利用調整が必要となる区域					備考
	字	地番	農用地区域	農地	都市計画区域 区域区分	
C	改寄町字塚ノ本	1649	農用地区域	農地	市街化調整区域	
C	改寄町字塚ノ本	1651-1	農用地区域	農地	市街化調整区域	
C	改寄町字塚ノ本	1653-1	農用地区域	農地	市街化調整区域	
C	改寄町字塚ノ本	1653-3	農用地区域	農地	市街化調整区域	
C	改寄町字塚ノ本	1654	農用地区域	農地	市街化調整区域	
C	改寄町字塚ノ本	1656	農用地区域	農地	市街化調整区域	
C	改寄町字古賀久保	1657	農用地区域	農地	市街化調整区域	
C	改寄町字古賀久保	1658	農用地区域	農地	市街化調整区域	
C	改寄町字古賀久保	1659	農用地区域	農地	市街化調整区域	
C	改寄町字古賀久保	1660	農用地区域	農地	市街化調整区域	
C	改寄町字古賀久保	1661	農用地区域	農地	市街化調整区域	
C	改寄町字古賀久保	1662	農用地区域	農地	市街化調整区域	
C	改寄町字古賀久保	1663	農用地区域	農地	市街化調整区域	
C	改寄町字古賀久保	1664	農用地区域	農地	市街化調整区域	
C	改寄町字古賀久保	1665-1	農用地区域	農地	市街化調整区域	
C	改寄町字古賀久保	1665-3	農用地区域	農地	市街化調整区域	
C	改寄町字古賀久保	1666-1	農用地区域	農地	市街化調整区域	
C	改寄町字古賀久保	1667-1	農用地区域	農地	市街化調整区域	
C	改寄町字古賀久保	1668-1	農用地区域	農地	市街化調整区域	
C	改寄町字古賀久保	1669	農用地区域	農地	市街化調整区域	
C	改寄町字古賀久保	1670-1	農用地区域	農地	市街化調整区域	
C	改寄町字古賀久保	1671-1	農用地区域	農地	市街化調整区域	
C	改寄町字古賀久保	1672-1	農用地区域	農地	市街化調整区域	
C	改寄町字古賀久保	1673	農用地区域	農地	市街化調整区域	
C	改寄町字古賀久保	1674	農用地区域	農地	市街化調整区域	
C	改寄町字古賀久保	1675-1	農用地区域	農地	市街化調整区域	
C	改寄町字古賀久保	1676-1	農用地区域	農地	市街化調整区域	
C	改寄町字古賀久保	1677-1	農用地区域	農地	市街化調整区域	
C	改寄町字古賀久保	1678	農用地区域	農地	市街化調整区域	
C	改寄町字古賀久保	1679	農用地区域	農地	市街化調整区域	
C	改寄町字古賀久保	1680	農用地区域	農地	市街化調整区域	
C	改寄町字古賀久保	1681	農用地区域	農地	市街化調整区域	
C	改寄町字古賀久保	1682	農用地区域	農地	市街化調整区域	
C	改寄町字古賀久保	1683	農用地区域	農地	市街化調整区域	
C	改寄町字古賀久保	1684	農用地区域	農地	市街化調整区域	
C	改寄町字古賀久保	1685-1	農用地区域	農地	市街化調整区域	
C	改寄町字古賀久保	1686-1	農用地区域	農地	市街化調整区域	
C	改寄町字古賀久保	1687-1	農用地区域	農地	市街化調整区域	

【別紙】熊本市 工場立地特例対象区域地番一覧表

重点地域名	県名	市町村名	大字以下	地番	備考
城南工業団地	熊本県	熊本市	城南町藤山	885-3	重点促進区域A
城南工業団地	熊本県	熊本市	城南町藤山	885-5	重点促進区域A
城南工業団地	熊本県	熊本市	城南町藤山	885-7	重点促進区域A
城南工業団地	熊本県	熊本市	城南町藤山	885-8	重点促進区域A
城南工業団地	熊本県	熊本市	城南町藤山	885-22	重点促進区域A
城南工業団地	熊本県	熊本市	城南町藤山	885-23	重点促進区域A
城南工業団地	熊本県	熊本市	城南町藤山	885-24	重点促進区域A
城南工業団地	熊本県	熊本市	城南町藤山	885-25	重点促進区域A
城南工業団地	熊本県	熊本市	城南町藤山	885-26	重点促進区域A
城南工業団地	熊本県	熊本市	城南町鰐瀬	1808-7	重点促進区域A
城南工業団地	熊本県	熊本市	城南町鰐瀬	1808-8	重点促進区域A
城南工業団地	熊本県	熊本市	城南町鰐瀬	1808-20	重点促進区域A
城南工業団地	熊本県	熊本市	城南町鰐瀬	1808-21	重点促進区域A
城南工業団地	熊本県	熊本市	城南町鰐瀬	1808-22	重点促進区域A
城南工業団地	熊本県	熊本市	城南町鰐瀬	1808-23	重点促進区域A
城南工業団地	熊本県	熊本市	城南町鰐瀬	1808-24	重点促進区域A
城南工業団地	熊本県	熊本市	城南町鰐瀬	1808-25	重点促進区域A
城南工業団地	熊本県	熊本市	城南町鰐瀬	1808-26	重点促進区域A
城南工業団地	熊本県	熊本市	城南町鰐瀬	1808-27	重点促進区域A
城南工業団地	熊本県	熊本市	城南町鰐瀬	1808-28	重点促進区域A
城南工業団地	熊本県	熊本市	城南町鰐瀬	1808-29	重点促進区域A
城南工業団地	熊本県	熊本市	城南町鰐瀬	1808-36	重点促進区域A
城南工業団地	熊本県	熊本市	城南町鰐瀬	1808-37	重点促進区域A
城南工業団地	熊本県	熊本市	城南町鰐瀬	1808-38	重点促進区域A
城南工業団地	熊本県	熊本市	城南町鰐瀬	1808-39	重点促進区域A
舞原地区	熊本県	熊本市	城南町舞原	1158-1	重点促進区域A
舞原地区	熊本県	熊本市	城南町舞原	1189-1	重点促進区域A
舞原地区	熊本県	熊本市	城南町舞原	1194-1	重点促進区域A
舞原地区	熊本県	熊本市	城南町舞原	1207-1	重点促進区域A
舞原地区	熊本県	熊本市	城南町舞原	1227-1	重点促進区域A
舞原地区	熊本県	熊本市	城南町舞原	633-1	重点促進区域A
舞原地区	熊本県	熊本市	城南町舞原	500-1	重点促進区域A
舞原地区	熊本県	熊本市	城南町舞原	532-1	重点促進区域A
舞原地区	熊本県	熊本市	城南町舞原	566	重点促進区域A
舞原地区	熊本県	熊本市	城南町舞原	600-1	重点促進区域A
舞原地区	熊本県	熊本市	城南町舞原	603-1	重点促進区域A
舞原地区	熊本県	熊本市	城南町舞原	613	重点促進区域A
坂野地区	熊本県	熊本市	城南町坂野	945-1	重点促進区域A
坂野地区	熊本県	熊本市	城南町坂野	945-5	重点促進区域A

重点地域名	県名	市町村名	大字以下	地番	備考
坂野地区	熊本県	熊本市	城南町坂野	980-1	重点促進区域A
築地地区	熊本県	熊本市	城南町築地	47-1	重点促進区域A
築地地区	熊本県	熊本市	城南町築地	47-2	重点促進区域A
築地地区	熊本県	熊本市	城南町築地	47-3	重点促進区域A
築地地区	熊本県	熊本市	城南町築地	624-16	重点促進区域A
築地地区	熊本県	熊本市	城南町築地	624-19	重点促進区域A
築地地区	熊本県	熊本市	城南町築地	624-27	重点促進区域A
築地地区	熊本県	熊本市	城南町築地	624-40	重点促進区域A
築地地区	熊本県	熊本市	城南町築地	1024-1	重点促進区域A
築地地区	熊本県	熊本市	城南町築地	1065-15	重点促進区域A
千町地区	熊本県	熊本市	城南町千町	1-1	重点促進区域A
千町地区	熊本県	熊本市	城南町千町	23-3	重点促進区域A
千町地区	熊本県	熊本市	城南町千町	38-2	重点促進区域A
今吉野地区	熊本県	熊本市	城南町今吉野	331-1	重点促進区域A
今吉野地区	熊本県	熊本市	城南町今吉野	340	重点促進区域A
今吉野地区	熊本県	熊本市	城南町今吉野	357	重点促進区域A
今吉野地区	熊本県	熊本市	城南町今吉野	362-3	重点促進区域A
今吉野地区	熊本県	熊本市	城南町今吉野	362-4	重点促進区域A
今吉野地区	熊本県	熊本市	城南町今吉野	365-1	重点促進区域A
戸島町地区	熊本県	熊本市	戸島町	118-1	重点促進区域B
戸島町地区	熊本県	熊本市	戸島町	118-4	重点促進区域B
戸島町地区	熊本県	熊本市	戸島町	119-1	重点促進区域B
戸島町地区	熊本県	熊本市	戸島町	143-2	重点促進区域B
戸島町地区	熊本県	熊本市	戸島町	144-2	重点促進区域B
戸島町地区	熊本県	熊本市	戸島町	146-2	重点促進区域B
戸島町地区	熊本県	熊本市	戸島町	333	重点促進区域B
戸島町地区	熊本県	熊本市	戸島町	334	重点促進区域B
戸島町地区	熊本県	熊本市	戸島町	335	重点促進区域B
戸島町地区	熊本県	熊本市	戸島町	336	重点促進区域B
戸島町地区	熊本県	熊本市	戸島町	337	重点促進区域B
戸島町地区	熊本県	熊本市	戸島町	338	重点促進区域B
戸島町地区	熊本県	熊本市	戸島町	339	重点促進区域B
戸島町地区	熊本県	熊本市	戸島町	340	重点促進区域B
戸島町地区	熊本県	熊本市	戸島町	341	重点促進区域B
戸島町地区	熊本県	熊本市	戸島町	342	重点促進区域B
戸島町地区	熊本県	熊本市	戸島町	343-1	重点促進区域B
戸島町地区	熊本県	熊本市	戸島町	344-1	重点促進区域B
戸島町地区	熊本県	熊本市	戸島町	345-1	重点促進区域B
戸島町地区	熊本県	熊本市	戸島町	357-1	重点促進区域B
戸島町地区	熊本県	熊本市	戸島町	358-1	重点促進区域B
戸島町地区	熊本県	熊本市	戸島町	360	重点促進区域B

重点地域名	県名	市町村名	大字以下	地番	備考
戸島町地区	熊本県	熊本市	戸島町	361	重点促進区域B
戸島町地区	熊本県	熊本市	戸島町	362	重点促進区域B
戸島町地区	熊本県	熊本市	戸島町	363	重点促進区域B
戸島町地区	熊本県	熊本市	戸島町	368	重点促進区域B
戸島町地区	熊本県	熊本市	戸島町	398-1	重点促進区域B
戸島町地区	熊本県	熊本市	戸島町	398-2	重点促進区域B
戸島町地区	熊本県	熊本市	戸島町	399	重点促進区域B
戸島町地区	熊本県	熊本市	戸島町	400	重点促進区域B
戸島町地区	熊本県	熊本市	戸島町	401-1	重点促進区域B
戸島町地区	熊本県	熊本市	戸島町	402-1	重点促進区域B
戸島町地区	熊本県	熊本市	戸島町	402-2	重点促進区域B
戸島町地区	熊本県	熊本市	戸島町	402-3	重点促進区域B
戸島町地区	熊本県	熊本市	戸島町	403	重点促進区域B
戸島町地区	熊本県	熊本市	戸島町	404	重点促進区域B
戸島町地区	熊本県	熊本市	戸島町	405-1	重点促進区域B
戸島町地区	熊本県	熊本市	戸島町	406-3	重点促進区域B
戸島町地区	熊本県	熊本市	戸島町	417-1	重点促進区域B
戸島町地区	熊本県	熊本市	戸島町	417-2	重点促進区域B
戸島町地区	熊本県	熊本市	戸島町	417-3	重点促進区域B
戸島町地区	熊本県	熊本市	戸島町	418	重点促進区域B
戸島町地区	熊本県	熊本市	戸島町	419	重点促進区域B
戸島町地区	熊本県	熊本市	戸島町	420	重点促進区域B
戸島町地区	熊本県	熊本市	戸島町	421	重点促進区域B
戸島町地区	熊本県	熊本市	戸島町	422	重点促進区域B
戸島町地区	熊本県	熊本市	戸島町	423	重点促進区域B
戸島町地区	熊本県	熊本市	戸島町	424-1	重点促進区域B
戸島町地区	熊本県	熊本市	戸島町	424-2	重点促進区域B
戸島町地区	熊本県	熊本市	戸島町	425	重点促進区域B
戸島町地区	熊本県	熊本市	戸島町	426-1	重点促進区域B
戸島町地区	熊本県	熊本市	戸島町	426-2	重点促進区域B
戸島町地区	熊本県	熊本市	戸島町	427-1	重点促進区域B
戸島町地区	熊本県	熊本市	戸島町	427-2	重点促進区域B
戸島町地区	熊本県	熊本市	戸島町	428-1	重点促進区域B
戸島町地区	熊本県	熊本市	戸島町	428-2	重点促進区域B
戸島町地区	熊本県	熊本市	戸島町	429	重点促進区域B
戸島町地区	熊本県	熊本市	戸島町	430	重点促進区域B
戸島町地区	熊本県	熊本市	戸島町	434	重点促進区域B
戸島町地区	熊本県	熊本市	戸島町	435	重点促進区域B
戸島町地区	熊本県	熊本市	戸島町	436	重点促進区域B
戸島町地区	熊本県	熊本市	戸島町	436-1	重点促進区域B
戸島町地区	熊本県	熊本市	戸島町	437	重点促進区域B

重点地域名	県名	市町村名	大字以下	地番	備考
戸島町地区	熊本県	熊本市	戸島町	438-1	重点促進区域B
戸島町地区	熊本県	熊本市	戸島町	439	重点促進区域B
戸島町地区	熊本県	熊本市	戸島町	440	重点促進区域B
戸島町地区	熊本県	熊本市	戸島町	441	重点促進区域B
戸島町地区	熊本県	熊本市	戸島町	442-1	重点促進区域B
戸島町地区	熊本県	熊本市	戸島町	442-2	重点促進区域B
戸島町地区	熊本県	熊本市	戸島町	442-3	重点促進区域B
戸島町地区	熊本県	熊本市	戸島町	443-1	重点促進区域B
戸島町地区	熊本県	熊本市	戸島町	443-2	重点促進区域B
戸島町地区	熊本県	熊本市	戸島町	444-1	重点促進区域B
戸島町地区	熊本県	熊本市	戸島町	444-2	重点促進区域B
戸島町地区	熊本県	熊本市	戸島町	476-2	重点促進区域B
戸島町地区	熊本県	熊本市	戸島町	479	重点促進区域B
戸島町地区	熊本県	熊本市	戸島町	480	重点促進区域B
戸島町地区	熊本県	熊本市	戸島町	481	重点促進区域B
戸島町地区	熊本県	熊本市	戸島町	483	重点促進区域B
戸島町地区	熊本県	熊本市	戸島町	484	重点促進区域B
戸島町地区	熊本県	熊本市	戸島町	486	重点促進区域B
戸島町地区	熊本県	熊本市	戸島町	487	重点促進区域B
戸島町地区	熊本県	熊本市	戸島町	488	重点促進区域B
戸島町地区	熊本県	熊本市	戸島町	489-1	重点促進区域B
戸島町地区	熊本県	熊本市	戸島町	489-2	重点促進区域B
戸島町地区	熊本県	熊本市	戸島町	491-1	重点促進区域B
戸島町地区	熊本県	熊本市	戸島町	491-2	重点促進区域B
戸島町地区	熊本県	熊本市	戸島町	492	重点促進区域B
戸島町地区	熊本県	熊本市	戸島町	493	重点促進区域B
戸島町地区	熊本県	熊本市	戸島町	494	重点促進区域B
戸島町地区	熊本県	熊本市	戸島町	495	重点促進区域B
戸島町地区	熊本県	熊本市	戸島町	1081-1	重点促進区域B
戸島町地区	熊本県	熊本市	戸島町	1082-1	重点促進区域B
戸島町地区	熊本県	熊本市	戸島町	1083-1	重点促進区域B
戸島町地区	熊本県	熊本市	戸島町	1084-1	重点促進区域B
戸島町地区	熊本県	熊本市	戸島町	1086	重点促進区域B
戸島町地区	熊本県	熊本市	戸島町	1087-1	重点促進区域B
戸島町地区	熊本県	熊本市	戸島町	1088-1	重点促進区域B
戸島町地区	熊本県	熊本市	戸島町	1089-1	重点促進区域B
戸島町地区	熊本県	熊本市	戸島町	1101-1	重点促進区域B
戸島町地区	熊本県	熊本市	戸島町	1101-3	重点促進区域B
戸島町地区	熊本県	熊本市	戸島町	1102-1	重点促進区域B
戸島町地区	熊本県	熊本市	戸島町	1103-1	重点促進区域B
戸島町地区	熊本県	熊本市	戸島町	1104-1	重点促進区域B

重点地域名	県名	市町村名	大字以下	地番	備考
戸島町地区	熊本県	熊本市	戸島町	1105	重点促進区域B
戸島町地区	熊本県	熊本市	戸島町	1106	重点促進区域B
戸島町地区	熊本県	熊本市	戸島町	1110	重点促進区域B
戸島町地区	熊本県	熊本市	戸島町	1111	重点促進区域B
戸島町地区	熊本県	熊本市	戸島町	1112	重点促進区域B
戸島町地区	熊本県	熊本市	戸島町	1113-1	重点促進区域B
戸島町地区	熊本県	熊本市	戸島町	1114-1	重点促進区域B
戸島町地区	熊本県	熊本市	戸島町	1115-1	重点促進区域B
戸島町地区	熊本県	熊本市	戸島町	1116	重点促進区域B
戸島町地区	熊本県	熊本市	戸島町	1118	重点促進区域B
戸島町地区	熊本県	熊本市	戸島町	1119	重点促進区域B
戸島町地区	熊本県	熊本市	戸島町	1120	重点促進区域B
戸島町地区	熊本県	熊本市	戸島町	1121	重点促進区域B
戸島町地区	熊本県	熊本市	戸島町	1125	重点促進区域B
戸島町地区	熊本県	熊本市	戸島町	1126	重点促進区域B
戸島町地区	熊本県	熊本市	戸島町	1127	重点促進区域B
戸島町地区	熊本県	熊本市	戸島町	1128	重点促進区域B
戸島町地区	熊本県	熊本市	戸島町	1129-1	重点促進区域B
戸島町地区	熊本県	熊本市	戸島町	1129-2	重点促進区域B
戸島町地区	熊本県	熊本市	戸島町	1129-3	重点促進区域B
戸島町地区	熊本県	熊本市	戸島町	1130	重点促進区域B
戸島町地区	熊本県	熊本市	戸島町	1131-1	重点促進区域B
戸島町地区	熊本県	熊本市	戸島町	1132-1	重点促進区域B
戸島町地区	熊本県	熊本市	戸島町	1132-2	重点促進区域B
改寄町地区	熊本県	熊本市	改寄町字北割	1492-1	重点促進区域C
改寄町地区	熊本県	熊本市	改寄町字北割	1493-1	重点促進区域C
改寄町地区	熊本県	熊本市	改寄町字北割	1494-1	重点促進区域C
改寄町地区	熊本県	熊本市	改寄町字北割	1495-1	重点促進区域C
改寄町地区	熊本県	熊本市	改寄町字北割	1496-1	重点促進区域C
改寄町地区	熊本県	熊本市	改寄町字北割	1497-1	重点促進区域C
改寄町地区	熊本県	熊本市	改寄町字北割	1498	重点促進区域C
改寄町地区	熊本県	熊本市	改寄町字北割	1499	重点促進区域C
改寄町地区	熊本県	熊本市	改寄町字北割	1500	重点促進区域C
改寄町地区	熊本県	熊本市	改寄町字北割	1501	重点促進区域C
改寄町地区	熊本県	熊本市	改寄町字北割	1502	重点促進区域C
改寄町地区	熊本県	熊本市	改寄町字北割	1503	重点促進区域C
改寄町地区	熊本県	熊本市	改寄町字北割	1504	重点促進区域C
改寄町地区	熊本県	熊本市	改寄町字北割	1505・1506・ 1507合併	重点促進区域C
改寄町地区	熊本県	熊本市	改寄町字北割	1508-1	重点促進区域C
改寄町地区	熊本県	熊本市	改寄町字北割	1510-1	重点促進区域C

重点地域名	県名	市町村名	大字以下	地番	備考
改寄町地区	熊本県	熊本市	改寄町字北割	1511-1	重点促進区域C
改寄町地区	熊本県	熊本市	改寄町字北割	1512-1	重点促進区域C
改寄町地区	熊本県	熊本市	改寄町字北割	1512-5	重点促進区域C
改寄町地区	熊本県	熊本市	改寄町字北割	1513	重点促進区域C
改寄町地区	熊本県	熊本市	改寄町字北割	1514	重点促進区域C
改寄町地区	熊本県	熊本市	改寄町字北割	1515	重点促進区域C
改寄町地区	熊本県	熊本市	改寄町字北割	1516	重点促進区域C
改寄町地区	熊本県	熊本市	改寄町字北割	1517・1518 合併	重点促進区域C
改寄町地区	熊本県	熊本市	改寄町字北割	1519	重点促進区域C
改寄町地区	熊本県	熊本市	改寄町字北割	1520	重点促進区域C
改寄町地区	熊本県	熊本市	改寄町字北割	1521	重点促進区域C
改寄町地区	熊本県	熊本市	改寄町字北割	1522	重点促進区域C
改寄町地区	熊本県	熊本市	改寄町字北割	1523	重点促進区域C
改寄町地区	熊本県	熊本市	改寄町字北割	1524-1	重点促進区域C
改寄町地区	熊本県	熊本市	改寄町字北割	1524-2	重点促進区域C
改寄町地区	熊本県	熊本市	改寄町字北割	1525-1	重点促進区域C
改寄町地区	熊本県	熊本市	改寄町字北割	1525-3	重点促進区域C
改寄町地区	熊本県	熊本市	改寄町字北割	1526-1	重点促進区域C
改寄町地区	熊本県	熊本市	改寄町字北割	1526-3	重点促進区域C
改寄町地区	熊本県	熊本市	改寄町字北割	1527	重点促進区域C
改寄町地区	熊本県	熊本市	改寄町字北割	1528	重点促進区域C
改寄町地区	熊本県	熊本市	改寄町字北割	1529	重点促進区域C
改寄町地区	熊本県	熊本市	改寄町字北割	1530	重点促進区域C
改寄町地区	熊本県	熊本市	改寄町字北割	1531	重点促進区域C
改寄町地区	熊本県	熊本市	改寄町字塚ノ本	1532	重点促進区域C
改寄町地区	熊本県	熊本市	改寄町字塚ノ本	1533	重点促進区域C
改寄町地区	熊本県	熊本市	改寄町字塚ノ本	1534	重点促進区域C
改寄町地区	熊本県	熊本市	改寄町字塚ノ本	1535	重点促進区域C
改寄町地区	熊本県	熊本市	改寄町字塚ノ本	1536-1	重点促進区域C
改寄町地区	熊本県	熊本市	改寄町字塚ノ本	1537	重点促進区域C
改寄町地区	熊本県	熊本市	改寄町字塚ノ本	1538	重点促進区域C
改寄町地区	熊本県	熊本市	改寄町字塚ノ本	1539	重点促進区域C
改寄町地区	熊本県	熊本市	改寄町字塚ノ本	1540-1	重点促進区域C
改寄町地区	熊本県	熊本市	改寄町字塚ノ本	1541	重点促進区域C
改寄町地区	熊本県	熊本市	改寄町字塚ノ本	1542-1	重点促進区域C
改寄町地区	熊本県	熊本市	改寄町字塚ノ本	1542-3	重点促進区域C
改寄町地区	熊本県	熊本市	改寄町字塚ノ本	1543	重点促進区域C
改寄町地区	熊本県	熊本市	改寄町字塚ノ本	1544	重点促進区域C
改寄町地区	熊本県	熊本市	改寄町字塚ノ本	1570	重点促進区域C
改寄町地区	熊本県	熊本市	改寄町字塚ノ本	1571	重点促進区域C

重点地域名	県名	市町村名	大字以下	地番	備考
改寄町地区	熊本県	熊本市	改寄町字古賀久保	1684	重点促進区域C
改寄町地区	熊本県	熊本市	改寄町字古賀久保	1685-1	重点促進区域C
改寄町地区	熊本県	熊本市	改寄町字古賀久保	1686-1	重点促進区域C
改寄町地区	熊本県	熊本市	改寄町字古賀久保	1687-1	重点促進区域C

4 促進区域の区域内において特に地域経済牽引事業の促進を図るべき区域(重点促進区域)を定める場合にあっては、その区域

(1) 重点促進区域

(八代市) 重点促進区域 1 : 地図上の位置 1

新港町1丁目、新港町2丁目、新港町3丁目、新港町4丁目

(概況及び公共施設等の整備状況)

概ねの面積は約340ヘクタールである。

本区域は、外港工業用地として熊本県内最大の貿易港である八代港を抱え、物流関連企業の集積や大手製造業の工場等が立地する場所である。

なお、八代港では、「多目的国際ターミナル整備事業」による水深14m岸壁が整備されたことに加え、コンテナターミナルの移設に伴う「八代港物流拠点機能向上事業」も着手されており、今後益々港湾機能の充実が期待されている。

(関連計画における記載等)

まち・ひと・しごと総合戦略における記載：南九州のゲートウェイとしての拠点性向上を図るため、国際貿易港「八代港」の振興を基本目標の一つとして掲げている。

都市計画における記載：外港工業用地は工業専用地域とされている。

また、本区域には、環境保全上重要な地域は存在していない。

(地図)

別紙のとおり

(2) 区域設定の理由

八代市としても企業立地促進法に基づき「八代市港湾利用・物流拠点型産業集積形成基本計画」を策定し、八代港を活用した産業振興に取り組んできたことから、引き続き地域経済牽引事業を重点実施することが適当であるため、重点促進区域に設定することとする。

なお、当該エリアについては企業立地促進法に基づく特例措置条例においても工場立地法の特例対象区域として設定を行ってきたところであり、うち約3ヘクタールが熊本県の所有による空き工場用地として把握されている(平成29年熊本県確認)。

(3) (重点促進市町村による) 工場立地特例対象区域の設定

別紙のとおり

4 促進区域の区域内において特に地域経済牽引事業の促進を図るべき区域（重点促進区域）を定める場合にあっては、その区域

（１）重点促進区域

（八代市）重点促進区域２：地図上の位置２

興国町、三楽町、港町、日置町、十条町、鏡町内田、鏡町鏡

（概況及び公共施設等の整備状況）

概ねの面積は約１６６ヘクタールである。

本区域は、都市計画上工業専用地域または工業地域に設定されており、古くから大手製紙業、食品製造業等の大規模工場等が立地し、当該エリア北部には農村工業団地として整備された郷開団地も広がっている。

また、当該重点促進区域には農用地区域及び市街化調整区域は含まれていない。

（関連計画における記載等）

都市計画における記載：工業専用地域又は工業地域とされている。

また、本区域には、環境保全上重要な地域は存在していない。

（地図）

別紙のとおり

（２）区域設定の理由

八代市内にて製造業等を営む事業所については概ね当該エリアに含まれることから、地域経済牽引事業を重点的に促進することが適当であるため、重点促進区域に設定するものとする。

なお、当該エリアについては企業立地促進法に基づく特例措置条例においても工場立地法の特例対象区域として設定を行ってきたところである。

よって、当該重点促進区域においては、工場立地特例のみを活用する。

遊休地については重点促進区域１に記載以外の土地は把握していない。

（３）重点促進区域に存する市町村が指定しようとする工場立地特例対象区域

別紙のとおり

4 促進区域の区域内において特に地域経済牽引事業の促進を図るべき区域（重点促進区域）を定める場合にあっては、その区域

（１）重点促進区域

（八代市）重点促進区域３：地図上の位置３

港町、新開町、新浜町、毘舎丸町、萩原町１～２丁目、萩原町河原、上日置町天神原、上日置町久保原、西宮町西階下、西宮町小寺、西宮町階下、西宮町高丸、西宮町福正寺、宮地町石原、宮地町源八、宮地町池尻、宮地町五反田、宮地町年神、宮地町乙丸、宮地町二反田、宮地町石田、上片町高取、上片町辺田前、上片町前田、高下西町河原、高下西町権田、高下西町南権田、高下西町荒人、高下西町中溝、高下西町往還下、高下西町卯ノ木、本野町釜田代、本野町西草場、本野町中草場、本野町西道善寺、本野町道善寺、平山新町中道、平山新町六拾石、平山新町平山、平山新町西平山、平山新町新開、平山新町東平山、平山新町山領、鏡町有佐、鏡町下有佐、鏡町上鏡、鏡町鏡村、鏡町内田

（概況及び公共施設等の整備状況）

概ねの面積は約２０３ヘクタールである。

本区域は、都市計画上準工業地域に設定されており、外港工業用地に接する地域、国道３号線に接する地域のほか、鉄道駅周辺など工業用途としての活用が期待できるエリアとなっている。

また、当該重点促進区域には農用地区域及び市街化調整区域は含まれていない。

（関連計画における記載等）

都市計画における記載：準工業地域とされている。

また、本区域には、環境保全上重要な地域は存在していない。

（地図）

別紙のとおり

（２）区域設定の理由

主要幹線道路や大規模工場に隣接する形でエリア設定がなされており、都市計画上も明確な線引きがなされていることから、地域経済牽引事業を重点的に促進することが適当であるため、重点促進区域に設定するものとする。

なお、当該エリアについては企業立地促進法に基づく特例措置条例においても工場立地法の特例対象区域として設定を行ってきたところである。

よって、当該重点促進区域においては、工場立地特例のみを活用する。

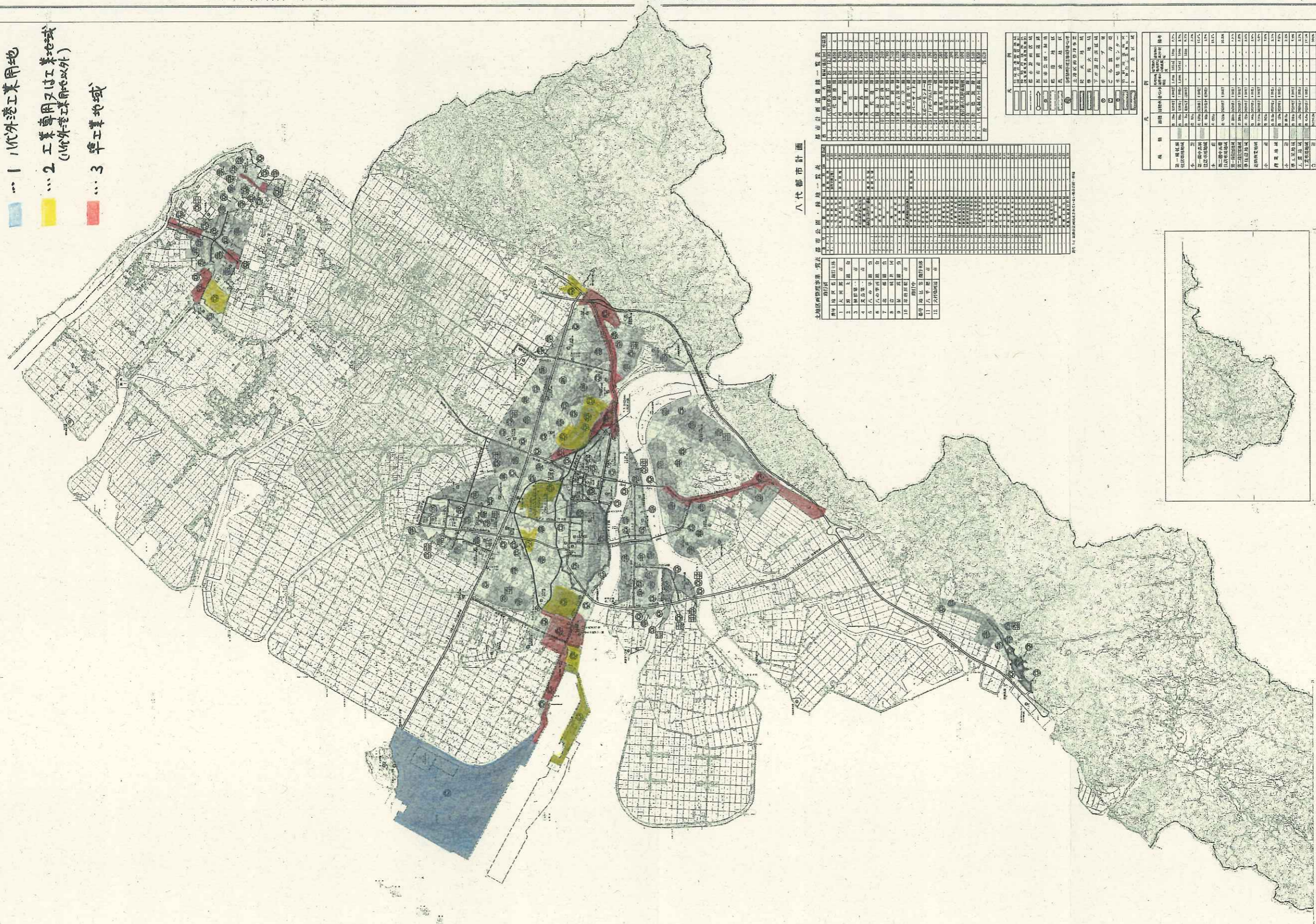
遊休地については重点促進区域１に記載以外の土地は把握していない。

（３）重点促進区域に存する市町村が指定しようとする工場立地特例対象区域

別紙のとおり

八代都市計画図 八代市並商

- ... 1 近代外港工業用地
- ... 2 工業専用又は工業地域
(近代外港工業用地以外)
- ... 3 準工業地域



八代都市計画

土地区画整理事業 実施区域

町界	町界内	町界外
1. 第一種市街地	1. 第一種市街地	1. 第一種市街地
2. 第二種市街地	2. 第二種市街地	2. 第二種市街地
3. 第三種市街地	3. 第三種市街地	3. 第三種市街地
4. 第四種市街地	4. 第四種市街地	4. 第四種市街地
5. 第五種市街地	5. 第五種市街地	5. 第五種市街地
6. 第六種市街地	6. 第六種市街地	6. 第六種市街地
7. 第七種市街地	7. 第七種市街地	7. 第七種市街地
8. 第八種市街地	8. 第八種市街地	8. 第八種市街地
9. 第九種市街地	9. 第九種市街地	9. 第九種市街地
10. 第十種市街地	10. 第十種市街地	10. 第十種市街地
11. 第十一種市街地	11. 第十一種市街地	11. 第十一種市街地
12. 第十二種市街地	12. 第十二種市街地	12. 第十二種市街地

都市計画区域 面積一覽表

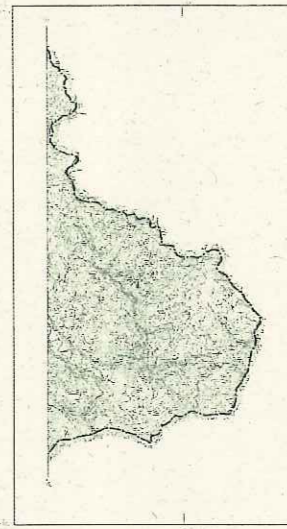
用途	面積 (㎡)	面積 (ha)
第一種市街地	1,234,567	123.4567
第二種市街地	2,345,678	234.5678
第三種市街地	3,456,789	345.6789
第四種市街地	4,567,890	456.7890
第五種市街地	5,678,901	567.8901
第六種市街地	6,789,012	678.9012
第七種市街地	7,890,123	789.0123
第八種市街地	8,901,234	890.1234
第九種市街地	9,012,345	901.2345
第十種市街地	10,123,456	1,012.3456
第十一種市街地	11,234,567	1,123.4567
第十二種市街地	12,345,678	1,234.5678

都市計画区域 境界一覽表

用途	境界線
第一種市街地	境界線
第二種市街地	境界線
第三種市街地	境界線
第四種市街地	境界線
第五種市街地	境界線
第六種市街地	境界線
第七種市街地	境界線
第八種市街地	境界線
第九種市街地	境界線
第十種市街地	境界線
第十一種市街地	境界線
第十二種市街地	境界線

都市計画区域 面積一覽表 (続)

用途	面積 (㎡)	面積 (ha)
第一種市街地	13,456,789	1,345.6789
第二種市街地	14,567,890	1,456.7890
第三種市街地	15,678,901	1,567.8901
第四種市街地	16,789,012	1,678.9012
第五種市街地	17,890,123	1,789.0123
第六種市街地	18,901,234	1,890.1234
第七種市街地	19,012,345	1,901.2345
第八種市街地	20,123,456	2,012.3456
第九種市街地	21,234,567	2,123.4567
第十種市街地	22,345,678	2,234.5678
第十一種市街地	23,456,789	2,345.6789
第十二種市街地	24,567,890	2,456.7890



八代市工場立地特例対象区域(重点促進区域1)

重点地域名	県名	市町村名	大字以下	地番	備考
No.1	熊本県	八代市	新港町一丁目	11-1	
No.1	熊本県	八代市	新港町一丁目	10	
No.1	熊本県	八代市	新港町一丁目	8	
No.1	熊本県	八代市	新港町一丁目	7-8	
No.1	熊本県	八代市	新港町一丁目	7-7	
No.1	熊本県	八代市	新港町一丁目	7-5	
No.1	熊本県	八代市	新港町一丁目	7-4	
No.1	熊本県	八代市	新港町一丁目	7-3	
No.1	熊本県	八代市	新港町一丁目	7-2	
No.1	熊本県	八代市	新港町一丁目	7-1	
No.1	熊本県	八代市	新港町一丁目	6-3	
No.1	熊本県	八代市	新港町一丁目	6-2	
No.1	熊本県	八代市	新港町一丁目	6-1	
No.1	熊本県	八代市	新港町一丁目	5-17	
No.1	熊本県	八代市	新港町一丁目	5-16	
No.1	熊本県	八代市	新港町一丁目	5-15	
No.1	熊本県	八代市	新港町一丁目	5-14	
No.1	熊本県	八代市	新港町一丁目	5-13	
No.1	熊本県	八代市	新港町一丁目	5-12	
No.1	熊本県	八代市	新港町一丁目	5-11	
No.1	熊本県	八代市	新港町一丁目	5-10	
No.1	熊本県	八代市	新港町一丁目	5-9	
No.1	熊本県	八代市	新港町一丁目	5-8	
No.1	熊本県	八代市	新港町一丁目	5-7	
No.1	熊本県	八代市	新港町一丁目	5-6	
No.1	熊本県	八代市	新港町一丁目	5-5	
No.1	熊本県	八代市	新港町一丁目	5-4	
No.1	熊本県	八代市	新港町一丁目	5-3	
No.1	熊本県	八代市	新港町一丁目	5-2	
No.1	熊本県	八代市	新港町一丁目	4-3	
No.1	熊本県	八代市	新港町一丁目	3-16	
No.1	熊本県	八代市	新港町一丁目	3-15	
No.1	熊本県	八代市	新港町一丁目	3-11	
No.1	熊本県	八代市	新港町一丁目	3-10	
No.1	熊本県	八代市	新港町一丁目	3-9	
No.1	熊本県	八代市	新港町一丁目	3-8	
No.1	熊本県	八代市	新港町一丁目	3-7	
No.1	熊本県	八代市	新港町一丁目	3-6	
No.1	熊本県	八代市	新港町一丁目	3-5	
No.1	熊本県	八代市	新港町一丁目	3-4	
No.1	熊本県	八代市	新港町一丁目	3-3	
No.1	熊本県	八代市	新港町一丁目	3-2	
No.1	熊本県	八代市	新港町一丁目	3-1	
No.1	熊本県	八代市	新港町一丁目	2	
No.1	熊本県	八代市	新港町一丁目	1-8	
No.1	熊本県	八代市	新港町一丁目	1-7	
No.1	熊本県	八代市	新港町一丁目	1-6	
No.1	熊本県	八代市	新港町一丁目	1-5	
No.1	熊本県	八代市	新港町一丁目	1-4	
No.1	熊本県	八代市	新港町一丁目	1-3	
No.1	熊本県	八代市	新港町一丁目	1-2	
No.1	熊本県	八代市	新港町一丁目	1-1	
No.1	熊本県	八代市	新港町一丁目	4-5	
No.1	熊本県	八代市	新港町一丁目	4-2	
No.1	熊本県	八代市	新港町一丁目	4-1	
No.1	熊本県	八代市	新港町二丁目	4-15	
No.1	熊本県	八代市	新港町二丁目	4-14	

重点地域名	県名	市町村名	大字以下	地番	備考
No.1	熊本県	八代市	新港町二丁目	4-13	
No.1	熊本県	八代市	新港町二丁目	4-12	
No.1	熊本県	八代市	新港町二丁目	4-11	
No.1	熊本県	八代市	新港町二丁目	4-9	
No.1	熊本県	八代市	新港町二丁目	4-7	
No.1	熊本県	八代市	新港町二丁目	4-6	
No.1	熊本県	八代市	新港町二丁目	4-4	
No.1	熊本県	八代市	新港町二丁目	4-3	
No.1	熊本県	八代市	新港町二丁目	4-1--ウチ	
No.1	熊本県	八代市	新港町二丁目	3-12	
No.1	熊本県	八代市	新港町二丁目	3-11	
No.1	熊本県	八代市	新港町二丁目	3-10	
No.1	熊本県	八代市	新港町二丁目	3-8	
No.1	熊本県	八代市	新港町二丁目	3-7	
No.1	熊本県	八代市	新港町二丁目	3-6	
No.1	熊本県	八代市	新港町二丁目	3-5	
No.1	熊本県	八代市	新港町二丁目	3-4	
No.1	熊本県	八代市	新港町二丁目	3-2	
No.1	熊本県	八代市	新港町二丁目	2-9	
No.1	熊本県	八代市	新港町二丁目	2-8	
No.1	熊本県	八代市	新港町二丁目	2-7	
No.1	熊本県	八代市	新港町二丁目	2-6	
No.1	熊本県	八代市	新港町二丁目	2-5	
No.1	熊本県	八代市	新港町二丁目	2-4	
No.1	熊本県	八代市	新港町二丁目	2-3	
No.1	熊本県	八代市	新港町二丁目	2-2--B	
No.1	熊本県	八代市	新港町二丁目	2-1	
No.1	熊本県	八代市	新港町二丁目	18-2	
No.1	熊本県	八代市	新港町二丁目	6-2	
No.1	熊本県	八代市	新港町二丁目	6-1	
No.1	熊本県	八代市	新港町二丁目	4-8	
No.1	熊本県	八代市	新港町二丁目	4-2	
No.1	熊本県	八代市	新港町二丁目	4-1--ウチ	
No.1	熊本県	八代市	新港町二丁目	3-9	
No.1	熊本県	八代市	新港町二丁目	3-3	
No.1	熊本県	八代市	新港町二丁目	3-1	
No.1	熊本県	八代市	新港町二丁目	2-2--A	
No.1	熊本県	八代市	新港町三丁目	12-2	
No.1	熊本県	八代市	新港町三丁目	9-22	
No.1	熊本県	八代市	新港町三丁目	9-21	
No.1	熊本県	八代市	新港町三丁目	9-19	
No.1	熊本県	八代市	新港町三丁目	9-17	
No.1	熊本県	八代市	新港町三丁目	9-15	
No.1	熊本県	八代市	新港町三丁目	9-14	
No.1	熊本県	八代市	新港町三丁目	9-13	
No.1	熊本県	八代市	新港町三丁目	9-11	
No.1	熊本県	八代市	新港町三丁目	9-9	
No.1	熊本県	八代市	新港町三丁目	9-8	
No.1	熊本県	八代市	新港町三丁目	9-2	
No.1	熊本県	八代市	新港町三丁目	2-14	
No.1	熊本県	八代市	新港町三丁目	2-12	
No.1	熊本県	八代市	新港町三丁目	2-11	
No.1	熊本県	八代市	新港町三丁目	2-10	
No.1	熊本県	八代市	新港町三丁目	2-9	
No.1	熊本県	八代市	新港町三丁目	2-8	
No.1	熊本県	八代市	新港町三丁目	2-7	
No.1	熊本県	八代市	新港町三丁目	2-6	
No.1	熊本県	八代市	新港町三丁目	2-5	

重点地域名	県名	市町村名	大字以下	地番	備考
No.1	熊本県	八代市	新港町三丁目	9-26	
No.1	熊本県	八代市	新港町三丁目	9-24	
No.1	熊本県	八代市	新港町三丁目	9-5	
No.1	熊本県	八代市	新港町三丁目	9-4	
No.1	熊本県	八代市	新港町三丁目	9-3	
No.1	熊本県	八代市	新港町三丁目	2-15	
No.1	熊本県	八代市	新港町四丁目	9	
No.1	熊本県	八代市	新港町四丁目	8-9	
No.1	熊本県	八代市	新港町四丁目	8-8	
No.1	熊本県	八代市	新港町四丁目	8-7	
No.1	熊本県	八代市	新港町四丁目	8-6	
No.1	熊本県	八代市	新港町四丁目	8-1	
No.1	熊本県	八代市	新港町四丁目	6-2	
No.1	熊本県	八代市	新港町四丁目	5-8	
No.1	熊本県	八代市	新港町四丁目	5-7	
No.1	熊本県	八代市	新港町四丁目	5-6	

八代市工場立地特例対象区域(重点促進区域2)

重点地域名	県名	市町村名	大字以下	地番	備考
No.2	熊本県	八代市	興国町	86-2	
No.2	熊本県	八代市	興国町	86-1	
No.2	熊本県	八代市	興国町	11-12	
No.2	熊本県	八代市	興国町	11-11	
No.2	熊本県	八代市	興国町	11-10	
No.2	熊本県	八代市	興国町	11-9	
No.2	熊本県	八代市	興国町	11-8	
No.2	熊本県	八代市	興国町	11-7	
No.2	熊本県	八代市	興国町	10-5	
No.2	熊本県	八代市	興国町	10-4	
No.2	熊本県	八代市	興国町	10-3	
No.2	熊本県	八代市	興国町	10-2	
No.2	熊本県	八代市	興国町	10-1	
No.2	熊本県	八代市	興国町	5-2	
No.2	熊本県	八代市	興国町	5-1	
No.2	熊本県	八代市	興国町	3-2	
No.2	熊本県	八代市	興国町	3-1	
No.2	熊本県	八代市	三楽町	3-71	
No.2	熊本県	八代市	三楽町	3-15-4	
No.2	熊本県	八代市	三楽町	3-9	
No.2	熊本県	八代市	三楽町	3-8	
No.2	熊本県	八代市	三楽町	3-3-11	
No.2	熊本県	八代市	三楽町	3-3-10	
No.2	熊本県	八代市	三楽町	3-3-9	
No.2	熊本県	八代市	三楽町	3-3-8	
No.2	熊本県	八代市	三楽町	3-3-4	
No.2	熊本県	八代市	三楽町	3-3-3	
No.2	熊本県	八代市	三楽町	3-3-1	
No.2	熊本県	八代市	港町	297	
No.2	熊本県	八代市	港町	274	
No.2	熊本県	八代市	港町	273	
No.2	熊本県	八代市	港町	262-57	
No.2	熊本県	八代市	港町	262-52	
No.2	熊本県	八代市	港町	262-29	
No.2	熊本県	八代市	港町	262-21	
No.2	熊本県	八代市	港町	262-20	
No.2	熊本県	八代市	港町	262-19	
No.2	熊本県	八代市	港町	262-6	
No.2	熊本県	八代市	港町	75-5	
No.2	熊本県	八代市	港町	75-4	
No.2	熊本県	八代市	港町	75-2	
No.2	熊本県	八代市	港町	74-3	
No.2	熊本県	八代市	港町	73-5	
No.2	熊本県	八代市	港町	73-4	
No.2	熊本県	八代市	港町	73-3	
No.2	熊本県	八代市	港町	73-2	
No.2	熊本県	八代市	港町	72	
No.2	熊本県	八代市	港町	71-5	
No.2	熊本県	八代市	港町	71-4	
No.2	熊本県	八代市	港町	71-3	
No.2	熊本県	八代市	港町	71-2	
No.2	熊本県	八代市	港町	70	
No.2	熊本県	八代市	港町	262-39	
No.2	熊本県	八代市	港町	262-38	
No.2	熊本県	八代市	日置町	671-1	
No.2	熊本県	八代市	日置町	662-2--ウチ	
No.2	熊本県	八代市	日置町	637-1--ウチ	

重点地域名	県名	市町村名	大字以下	地番	備考
No.2	熊本県	八代市	日置町	635-4	
No.2	熊本県	八代市	日置町	635-3--ウチ	
No.2	熊本県	八代市	日置町	635-1	
No.2	熊本県	八代市	日置町	324-4--ウチ	
No.2	熊本県	八代市	日置町	324-1--ウチ	
No.2	熊本県	八代市	日置町	320-6	
No.2	熊本県	八代市	日置町	320-5	
No.2	熊本県	八代市	日置町	320-4	
No.2	熊本県	八代市	日置町	320-1	
No.2	熊本県	八代市	十条町	308-1	
No.2	熊本県	八代市	十条町	298-1--ウチ	
No.2	熊本県	八代市	十条町	255-1	
No.2	熊本県	八代市	十条町	250	
No.2	熊本県	八代市	十条町	245	
No.2	熊本県	八代市	十条町	244	
No.2	熊本県	八代市	十条町	240-1--ウチ	
No.2	熊本県	八代市	十条町	235-1--ウチ	
No.2	熊本県	八代市	十条町	232	
No.2	熊本県	八代市	十条町	228	
No.2	熊本県	八代市	十条町	225	
No.2	熊本県	八代市	十条町	223-1	
No.2	熊本県	八代市	十条町	155	
No.2	熊本県	八代市	十条町	137	
No.2	熊本県	八代市	十条町	107-2	
No.2	熊本県	八代市	十条町	107	
No.2	熊本県	八代市	十条町	98-2	
No.2	熊本県	八代市	十条町	98	
No.2	熊本県	八代市	十条町	97-3	
No.2	熊本県	八代市	十条町	97-2	
No.2	熊本県	八代市	十条町	97	
No.2	熊本県	八代市	十条町	85	
No.2	熊本県	八代市	十条町	84	
No.2	熊本県	八代市	十条町	83	
No.2	熊本県	八代市	十条町	81-1	
No.2	熊本県	八代市	十条町	78-1	
No.2	熊本県	八代市	十条町	77-4	
No.2	熊本県	八代市	十条町	77-3	
No.2	熊本県	八代市	十条町	77-2	
No.2	熊本県	八代市	十条町	77	
No.2	熊本県	八代市	十条町	76-2--ウチ	
No.2	熊本県	八代市	十条町	76	
No.2	熊本県	八代市	十条町	75	
No.2	熊本県	八代市	十条町	74-1	
No.2	熊本県	八代市	十条町	72-1--ウチ	
No.2	熊本県	八代市	十条町	70	
No.2	熊本県	八代市	十条町	66-1--ウチ	
No.2	熊本県	八代市	十条町	64	
No.2	熊本県	八代市	十条町	63-7	
No.2	熊本県	八代市	十条町	63-6	
No.2	熊本県	八代市	十条町	63-5	
No.2	熊本県	八代市	十条町	63-4	
No.2	熊本県	八代市	十条町	63-3	
No.2	熊本県	八代市	十条町	63-1	
No.2	熊本県	八代市	十条町	62-1--ウチ	
No.2	熊本県	八代市	十条町	60-3	
No.2	熊本県	八代市	十条町	60-1--ウチ	
No.2	熊本県	八代市	十条町	47-2	
No.2	熊本県	八代市	十条町	47	

重点地域名	県名	市町村名	大字以下	地番	備考
No.2	熊本県	八代市	十条町	45	
No.2	熊本県	八代市	十条町	14	
No.2	熊本県	八代市	十条町	13-3	
No.2	熊本県	八代市	十条町	13-2	
No.2	熊本県	八代市	十条町	13	
No.2	熊本県	八代市	十条町	8-3	
No.2	熊本県	八代市	十条町	8-2	
No.2	熊本県	八代市	十条町	8	
No.2	熊本県	八代市	十条町	4-1--ウチ	
No.2	熊本県	八代市	十条町	181	
No.2	熊本県	八代市	鏡町内田	1595-12	
No.2	熊本県	八代市	鏡町内田	1595-7	
No.2	熊本県	八代市	鏡町内田	1595-6	
No.2	熊本県	八代市	鏡町内田	1595-5	
No.2	熊本県	八代市	鏡町内田	1595-3	
No.2	熊本県	八代市	鏡町内田	1595-1	
No.2	熊本県	八代市	鏡町内田	1593-5	
No.2	熊本県	八代市	鏡町内田	1593-3	
No.2	熊本県	八代市	鏡町内田	1593-2	
No.2	熊本県	八代市	鏡町内田	1592-3	
No.2	熊本県	八代市	鏡町内田	1572-33	
No.2	熊本県	八代市	鏡町内田	1572-31	
No.2	熊本県	八代市	鏡町内田	1572-29	
No.2	熊本県	八代市	鏡町内田	1572-28	
No.2	熊本県	八代市	鏡町内田	1572-26	
No.2	熊本県	八代市	鏡町内田	1572-25	
No.2	熊本県	八代市	鏡町内田	1572-24	
No.2	熊本県	八代市	鏡町内田	1572-23	
No.2	熊本県	八代市	鏡町内田	1572-22	
No.2	熊本県	八代市	鏡町内田	1572-21	
No.2	熊本県	八代市	鏡町内田	1572-20	
No.2	熊本県	八代市	鏡町内田	1572-19	
No.2	熊本県	八代市	鏡町内田	1572-18	
No.2	熊本県	八代市	鏡町内田	1572-17	
No.2	熊本県	八代市	鏡町内田	1572-16	
No.2	熊本県	八代市	鏡町内田	1572-14	
No.2	熊本県	八代市	鏡町内田	1572-13	
No.2	熊本県	八代市	鏡町内田	1572-11	
No.2	熊本県	八代市	鏡町内田	1572-3	
No.2	熊本県	八代市	鏡町内田	1570-1--ウチ	
No.2	熊本県	八代市	鏡町内田	1519	
No.2	熊本県	八代市	鏡町内田	1518-2	
No.2	熊本県	八代市	鏡町内田	1518-1	
No.2	熊本県	八代市	鏡町内田	1517	
No.2	熊本県	八代市	鏡町内田	1515-1	
No.2	熊本県	八代市	鏡町内田	863-8	
No.2	熊本県	八代市	鏡町内田	863-6	
No.2	熊本県	八代市	鏡町内田	1595-15	
No.2	熊本県	八代市	鏡町内田	1595-14	
No.2	熊本県	八代市	鏡町内田	1595-13	
No.2	熊本県	八代市	鏡町鏡	1159-36	
No.2	熊本県	八代市	鏡町鏡	1159-35	
No.2	熊本県	八代市	鏡町鏡	1159-34	
No.2	熊本県	八代市	鏡町鏡	1159-33	
No.2	熊本県	八代市	鏡町鏡	1159-32	
No.2	熊本県	八代市	鏡町鏡	1159-31	
No.2	熊本県	八代市	鏡町鏡	1159-30	
No.2	熊本県	八代市	鏡町鏡	1159-29	

重点地域名	県名	市町村名	大字以下	地番	備考
No. 2	熊本県	八代市	鏡町鏡	1159-28	
No. 2	熊本県	八代市	鏡町鏡	1159-26	
No. 2	熊本県	八代市	鏡町鏡	1159-25	
No. 2	熊本県	八代市	鏡町鏡	1159-24	
No. 2	熊本県	八代市	鏡町鏡	1159-18	
No. 2	熊本県	八代市	鏡町鏡	1159-14	
No. 2	熊本県	八代市	鏡町鏡	1159-13	
No. 2	熊本県	八代市	鏡町鏡	1159-12	
No. 2	熊本県	八代市	鏡町鏡	1159-11	
No. 2	熊本県	八代市	鏡町鏡	1159-8	
No. 2	熊本県	八代市	鏡町鏡	1159-7	
No. 2	熊本県	八代市	鏡町鏡	1159-6	
No. 2	熊本県	八代市	鏡町鏡	1159-3	
No. 2	熊本県	八代市	鏡町鏡	1159-2	
No. 2	熊本県	八代市	鏡町鏡	1157-5	
No. 2	熊本県	八代市	鏡町鏡	1157-4	
No. 2	熊本県	八代市	鏡町鏡	1157-3	

八代市工場立地特例対象区域(重点促進区域3)

重点地域名	県名	市町村名	大字以下	地番	備考
No.3	熊本県	八代市	港町	262-59	
No.3	熊本県	八代市	港町	262-58	
No.3	熊本県	八代市	港町	262-53	
No.3	熊本県	八代市	港町	262-51	
No.3	熊本県	八代市	港町	262-50	
No.3	熊本県	八代市	港町	262-49	
No.3	熊本県	八代市	港町	262-48	
No.3	熊本県	八代市	港町	262-47	
No.3	熊本県	八代市	港町	262-46	
No.3	熊本県	八代市	港町	262-45	
No.3	熊本県	八代市	港町	262-42	
No.3	熊本県	八代市	港町	262-41	
No.3	熊本県	八代市	港町	262-27	
No.3	熊本県	八代市	港町	262-26	
No.3	熊本県	八代市	港町	262-24	
No.3	熊本県	八代市	港町	262-23	
No.3	熊本県	八代市	港町	262-18-57-A	
No.3	熊本県	八代市	港町	262-18-57-B	
No.3	熊本県	八代市	港町	262-17	
No.3	熊本県	八代市	港町	262-16	
No.3	熊本県	八代市	港町	262-15	
No.3	熊本県	八代市	港町	262-11	
No.3	熊本県	八代市	港町	262-2	
No.3	熊本県	八代市	港町	140-2	
No.3	熊本県	八代市	港町	139-5	
No.3	熊本県	八代市	港町	139-2	
No.3	熊本県	八代市	港町	69-5	
No.3	熊本県	八代市	港町	69-3	
No.3	熊本県	八代市	港町	69-2	
No.3	熊本県	八代市	港町	34-3	
No.3	熊本県	八代市	港町	34-2	
No.3	熊本県	八代市	港町	34-1	
No.3	熊本県	八代市	港町	262-60	
No.3	熊本県	八代市	港町	92-2	
No.3	熊本県	八代市	港町	33-2	
No.3	熊本県	八代市	港町	50-6	
No.3	熊本県	八代市	港町	50-5	
No.3	熊本県	八代市	港町	50-4	
No.3	熊本県	八代市	港町	50-1	
No.3	熊本県	八代市	港町	47-8	
No.3	熊本県	八代市	港町	47-7	
No.3	熊本県	八代市	港町	47-6	
No.3	熊本県	八代市	港町	47-5	
No.3	熊本県	八代市	港町	47-3	
No.3	熊本県	八代市	港町	47-2	
No.3	熊本県	八代市	港町	47-1	
No.3	熊本県	八代市	港町	40-13	
No.3	熊本県	八代市	港町	40-12	
No.3	熊本県	八代市	港町	40-11	
No.3	熊本県	八代市	港町	40-10	
No.3	熊本県	八代市	港町	40-9	
No.3	熊本県	八代市	港町	40-5	
No.3	熊本県	八代市	港町	40-4	
No.3	熊本県	八代市	港町	40-3	
No.3	熊本県	八代市	港町	40-2	
No.3	熊本県	八代市	港町	40-1	
No.3	熊本県	八代市	港町	38-10	

重点地域名	県名	市町村名	大字以下	地番	備考
No.3	熊本県	八代市	港町	38-9	
No.3	熊本県	八代市	港町	38-8	
No.3	熊本県	八代市	港町	38-7	
No.3	熊本県	八代市	港町	38-6	
No.3	熊本県	八代市	港町	38-2	
No.3	熊本県	八代市	港町	38-1	
No.3	熊本県	八代市	港町	37-5	
No.3	熊本県	八代市	港町	37-1	
No.3	熊本県	八代市	新開町	3-3-100	
No.3	熊本県	八代市	新開町	3-3-99	
No.3	熊本県	八代市	新開町	3-3-98	
No.3	熊本県	八代市	新開町	3-3-97	
No.3	熊本県	八代市	新開町	3-3-96	
No.3	熊本県	八代市	新開町	3-3-94	
No.3	熊本県	八代市	新開町	3-3-93	
No.3	熊本県	八代市	新開町	3-3-92	
No.3	熊本県	八代市	新開町	3-3-91	
No.3	熊本県	八代市	新開町	3-3-90	
No.3	熊本県	八代市	新開町	3-3-89	
No.3	熊本県	八代市	新開町	3-3-88	
No.3	熊本県	八代市	新開町	3-3-83	
No.3	熊本県	八代市	新開町	3-3-82	
No.3	熊本県	八代市	新開町	3-3-81	
No.3	熊本県	八代市	新開町	3-3-80	
No.3	熊本県	八代市	新開町	3-3-79	
No.3	熊本県	八代市	新開町	3-3-78	
No.3	熊本県	八代市	新開町	3-3-75	
No.3	熊本県	八代市	新開町	3-3-74	
No.3	熊本県	八代市	新開町	3-3-73	
No.3	熊本県	八代市	新開町	3-3-72	
No.3	熊本県	八代市	新開町	3-3-71	
No.3	熊本県	八代市	新開町	3-3-70	
No.3	熊本県	八代市	新開町	3-3-69	
No.3	熊本県	八代市	新開町	3-3-68	
No.3	熊本県	八代市	新開町	3-3-67	
No.3	熊本県	八代市	新開町	3-3-65	
No.3	熊本県	八代市	新開町	3-3-63	
No.3	熊本県	八代市	新開町	3-3-62	
No.3	熊本県	八代市	新開町	3-3-61	
No.3	熊本県	八代市	新開町	3-3-60	
No.3	熊本県	八代市	新開町	3-3-59	
No.3	熊本県	八代市	新開町	3-3-58	
No.3	熊本県	八代市	新開町	3-3-56	
No.3	熊本県	八代市	新開町	3-3-55	
No.3	熊本県	八代市	新開町	3-3-54	
No.3	熊本県	八代市	新開町	3-3-53	
No.3	熊本県	八代市	新開町	3-3-52	
No.3	熊本県	八代市	新開町	3-3-47	
No.3	熊本県	八代市	新開町	3-3-46	
No.3	熊本県	八代市	新開町	3-3-45	
No.3	熊本県	八代市	新開町	3-3-44	
No.3	熊本県	八代市	新開町	3-3-35	
No.3	熊本県	八代市	新開町	3-3-34	
No.3	熊本県	八代市	新開町	3-3-33	
No.3	熊本県	八代市	新開町	3-3-32	
No.3	熊本県	八代市	新開町	3-3-31	
No.3	熊本県	八代市	新開町	3-3-30	
No.3	熊本県	八代市	新開町	3-3-29	

重点地域名	県名	市町村名	大字以下	地番	備考
No.3	熊本県	八代市	新開町	3-3-27	
No.3	熊本県	八代市	新開町	3-3-26	
No.3	熊本県	八代市	新開町	3-3-17	
No.3	熊本県	八代市	新開町	3-3-16	
No.3	熊本県	八代市	新開町	3-3-15	
No.3	熊本県	八代市	新開町	3-3-14	
No.3	熊本県	八代市	新開町	3-3-13	
No.3	熊本県	八代市	新開町	3-3-12	
No.3	熊本県	八代市	新開町	3-3-11	
No.3	熊本県	八代市	新開町	3-3-2	
No.3	熊本県	八代市	新開町	3-2-2	
No.3	熊本県	八代市	新開町	3-1-73	
No.3	熊本県	八代市	新開町	3-1-72	
No.3	熊本県	八代市	新開町	3-1-69	
No.3	熊本県	八代市	新開町	3-1-67	
No.3	熊本県	八代市	新開町	3-1-66	
No.3	熊本県	八代市	新開町	3-1-65	
No.3	熊本県	八代市	新開町	3-1-63	
No.3	熊本県	八代市	新開町	3-1-62	
No.3	熊本県	八代市	新開町	3-1-61	
No.3	熊本県	八代市	新開町	3-1-43	
No.3	熊本県	八代市	新開町	3-1-37	
No.3	熊本県	八代市	新開町	3-1-36	
No.3	熊本県	八代市	新開町	3-1-34	
No.3	熊本県	八代市	新開町	3-1-31	
No.3	熊本県	八代市	新開町	3-1-29	
No.3	熊本県	八代市	新開町	3-1-28	
No.3	熊本県	八代市	新開町	3-1-27	
No.3	熊本県	八代市	新開町	3-1-24	
No.3	熊本県	八代市	新開町	3-1-23	
No.3	熊本県	八代市	新開町	3-1-22	
No.3	熊本県	八代市	新開町	3-1-13	
No.3	熊本県	八代市	新開町	3-1-12	
No.3	熊本県	八代市	新開町	3-1-11	
No.3	熊本県	八代市	新開町	3-1-10	
No.3	熊本県	八代市	新開町	3-1-9	
No.3	熊本県	八代市	新開町	3-1-8	
No.3	熊本県	八代市	新開町	3-1-7	
No.3	熊本県	八代市	新開町	3-1-6	
No.3	熊本県	八代市	新開町	3-1-5	
No.3	熊本県	八代市	新開町	3-1-4	
No.3	熊本県	八代市	新開町	2-4-2	
No.3	熊本県	八代市	新開町	2-1-1	
No.3	熊本県	八代市	新開町	1-87	
No.3	熊本県	八代市	新開町	1-55	
No.3	熊本県	八代市	新開町	1-48	
No.3	熊本県	八代市	新開町	1-47	
No.3	熊本県	八代市	新開町	1-46	
No.3	熊本県	八代市	新開町	1-45	
No.3	熊本県	八代市	新開町	1-44	
No.3	熊本県	八代市	新開町	1-43	
No.3	熊本県	八代市	新開町	1-42	
No.3	熊本県	八代市	新開町	1-41	
No.3	熊本県	八代市	新開町	1-40	
No.3	熊本県	八代市	新開町	1-39	
No.3	熊本県	八代市	新開町	1-38-2	
No.3	熊本県	八代市	新開町	1-38-1	
No.3	熊本県	八代市	新開町	1-36-12	

重点地域名	県名	市町村名	大字以下	地番	備考
No.3	熊本県	八代市	新開町	1-36-11	
No.3	熊本県	八代市	新開町	1-36-10	
No.3	熊本県	八代市	新開町	1-36-9	
No.3	熊本県	八代市	新開町	1-36-8	
No.3	熊本県	八代市	新開町	1-36-6	
No.3	熊本県	八代市	新開町	1-36-5	
No.3	熊本県	八代市	新開町	1-36-4	
No.3	熊本県	八代市	新開町	1-36-3	
No.3	熊本県	八代市	新開町	1-36-1	
No.3	熊本県	八代市	新開町	1-35	
No.3	熊本県	八代市	新開町	1-5-5	
No.3	熊本県	八代市	新開町	1-5-4	
No.3	熊本県	八代市	新開町	1-5-3	
No.3	熊本県	八代市	新開町	1-5-2	
No.3	熊本県	八代市	新開町	1-5-1	
No.3	熊本県	八代市	新開町	1-3-15	
No.3	熊本県	八代市	新開町	1-3-13	
No.3	熊本県	八代市	新開町	1-3-11	
No.3	熊本県	八代市	新開町	3-1-35	
No.3	熊本県	八代市	新開町	2-6	
No.3	熊本県	八代市	新開町	2-5	
No.3	熊本県	八代市	新浜町	2-52	
No.3	熊本県	八代市	新浜町	2-50	
No.3	熊本県	八代市	新浜町	2-48	
No.3	熊本県	八代市	新浜町	1-94	
No.3	熊本県	八代市	新浜町	1-81	
No.3	熊本県	八代市	新浜町	1-1-95	
No.3	熊本県	八代市	新浜町	1-1-94	
No.3	熊本県	八代市	新浜町	1-1-93	
No.3	熊本県	八代市	新浜町	1-1-92	
No.3	熊本県	八代市	新浜町	1-1-91	
No.3	熊本県	八代市	新浜町	1-1-90	
No.3	熊本県	八代市	新浜町	1-1-89	
No.3	熊本県	八代市	新浜町	1-1-88	
No.3	熊本県	八代市	新浜町	1-1-87	
No.3	熊本県	八代市	新浜町	1-1-86	
No.3	熊本県	八代市	新浜町	1-1-85	
No.3	熊本県	八代市	新浜町	1-1-80	
No.3	熊本県	八代市	新浜町	1-1-79	
No.3	熊本県	八代市	新浜町	1-1-78	
No.3	熊本県	八代市	新浜町	1-1-77	
No.3	熊本県	八代市	新浜町	1-1-75	
No.3	熊本県	八代市	新浜町	1-1-74	
No.3	熊本県	八代市	新浜町	1-1-73	
No.3	熊本県	八代市	新浜町	1-1-72	
No.3	熊本県	八代市	新浜町	1-1-71	
No.3	熊本県	八代市	新浜町	1-1-70	
No.3	熊本県	八代市	新浜町	1-1-69	
No.3	熊本県	八代市	新浜町	1-1-68	
No.3	熊本県	八代市	新浜町	1-1-67	
No.3	熊本県	八代市	新浜町	1-1-66	
No.3	熊本県	八代市	新浜町	1-1-65	
No.3	熊本県	八代市	新浜町	1-1-63	
No.3	熊本県	八代市	新浜町	1-1-62	
No.3	熊本県	八代市	新浜町	1-1-61	
No.3	熊本県	八代市	新浜町	1-1-60	
No.3	熊本県	八代市	新浜町	1-1-59	
No.3	熊本県	八代市	新浜町	1-1-58	

重点地域名	県名	市町村名	大字以下	地番	備考
No.3	熊本県	八代市	新浜町	1-1-57	
No.3	熊本県	八代市	新浜町	1-1-56	
No.3	熊本県	八代市	新浜町	1-1-55	
No.3	熊本県	八代市	新浜町	1-1-54	
No.3	熊本県	八代市	新浜町	1-1-53	
No.3	熊本県	八代市	新浜町	1-1-52	
No.3	熊本県	八代市	新浜町	1-1-51	
No.3	熊本県	八代市	新浜町	1-1-50	
No.3	熊本県	八代市	新浜町	1-1-49	
No.3	熊本県	八代市	新浜町	1-1-48	
No.3	熊本県	八代市	新浜町	1-1-47	
No.3	熊本県	八代市	新浜町	1-1-46	
No.3	熊本県	八代市	新浜町	1-1-45	
No.3	熊本県	八代市	新浜町	1-1-44	
No.3	熊本県	八代市	新浜町	1-1-43	
No.3	熊本県	八代市	新浜町	1-1-42	
No.3	熊本県	八代市	新浜町	1-1-41	
No.3	熊本県	八代市	新浜町	1-1-40	
No.3	熊本県	八代市	新浜町	1-1-38	
No.3	熊本県	八代市	新浜町	1-1-37	
No.3	熊本県	八代市	新浜町	1-1-36	
No.3	熊本県	八代市	新浜町	1-1-35	
No.3	熊本県	八代市	新浜町	1-1-34	
No.3	熊本県	八代市	新浜町	1-1-33	
No.3	熊本県	八代市	新浜町	1-1-32	
No.3	熊本県	八代市	新浜町	1-1-31	
No.3	熊本県	八代市	新浜町	1-1-30	
No.3	熊本県	八代市	新浜町	1-1-29	
No.3	熊本県	八代市	新浜町	1-1-28	
No.3	熊本県	八代市	新浜町	1-1-27	
No.3	熊本県	八代市	新浜町	1-1-26	
No.3	熊本県	八代市	新浜町	1-1-25	
No.3	熊本県	八代市	新浜町	1-1-22	
No.3	熊本県	八代市	新浜町	1-1-19	
No.3	熊本県	八代市	新浜町	1-1-15	
No.3	熊本県	八代市	新浜町	1-1-14	
No.3	熊本県	八代市	新浜町	1-1-9	
No.3	熊本県	八代市	新浜町	1-1-8	
No.3	熊本県	八代市	新浜町	1-1-7	
No.3	熊本県	八代市	新浜町	1-1-6	
No.3	熊本県	八代市	新浜町	1-1-5	
No.3	熊本県	八代市	新浜町	1-1-4	
No.3	熊本県	八代市	平山新町	5898-3	
No.3	熊本県	八代市	平山新町	5898-2	
No.3	熊本県	八代市	平山新町	5823-2	
No.3	熊本県	八代市	平山新町	5518-6	
No.3	熊本県	八代市	平山新町	5518-1	
No.3	熊本県	八代市	平山新町	5515-8	
No.3	熊本県	八代市	平山新町	5515-5	
No.3	熊本県	八代市	平山新町	5515-3	
No.3	熊本県	八代市	平山新町	5515-2	
No.3	熊本県	八代市	平山新町	5514-3	
No.3	熊本県	八代市	平山新町	5514-1	
No.3	熊本県	八代市	平山新町	5504	
No.3	熊本県	八代市	平山新町	5503-1	
No.3	熊本県	八代市	平山新町	5502-1	
No.3	熊本県	八代市	平山新町	5501-1	
No.3	熊本県	八代市	平山新町	5498-4	

重点地域名	県名	市町村名	大字以下	地番	備考
No.3	熊本県	八代市	平山新町	5498-3	
No.3	熊本県	八代市	平山新町	5498-1	
No.3	熊本県	八代市	平山新町	5497-1	
No.3	熊本県	八代市	平山新町	5493-1	
No.3	熊本県	八代市	平山新町	5492-1	
No.3	熊本県	八代市	平山新町	5491-1	
No.3	熊本県	八代市	平山新町	5490-1	
No.3	熊本県	八代市	平山新町	5489-1	
No.3	熊本県	八代市	平山新町	5488-7	
No.3	熊本県	八代市	平山新町	5488-6	
No.3	熊本県	八代市	平山新町	5488-2	
No.3	熊本県	八代市	平山新町	5488-1	
No.3	熊本県	八代市	平山新町	5487-1--97-A	
No.3	熊本県	八代市	平山新町	5487-1--97-B	
No.3	熊本県	八代市	平山新町	5486-8	
No.3	熊本県	八代市	平山新町	5486-4	
No.3	熊本県	八代市	平山新町	5486-2	
No.3	熊本県	八代市	平山新町	5483-2	
No.3	熊本県	八代市	平山新町	5467-3	
No.3	熊本県	八代市	平山新町	5467-1	
No.3	熊本県	八代市	平山新町	5362-1	
No.3	熊本県	八代市	平山新町	5361-1	
No.3	熊本県	八代市	平山新町	5358-1	
No.3	熊本県	八代市	平山新町	5357-1	
No.3	熊本県	八代市	平山新町	5356-4	
No.3	熊本県	八代市	平山新町	5356-1	
No.3	熊本県	八代市	平山新町	5355-1	
No.3	熊本県	八代市	平山新町	5351-1	
No.3	熊本県	八代市	平山新町	5350-1	
No.3	熊本県	八代市	平山新町	5293-4	
No.3	熊本県	八代市	平山新町	5293-1	
No.3	熊本県	八代市	平山新町	5212-2	
No.3	熊本県	八代市	平山新町	4994	
No.3	熊本県	八代市	平山新町	4993-3	
No.3	熊本県	八代市	平山新町	4993-2	
No.3	熊本県	八代市	平山新町	4993-1	
No.3	熊本県	八代市	平山新町	4992	
No.3	熊本県	八代市	平山新町	4991-4	
No.3	熊本県	八代市	平山新町	4991-1	
No.3	熊本県	八代市	平山新町	4989-1	
No.3	熊本県	八代市	平山新町	4988-1	
No.3	熊本県	八代市	平山新町	4984-2	
No.3	熊本県	八代市	平山新町	4978-6	
No.3	熊本県	八代市	平山新町	4978-5	
No.3	熊本県	八代市	平山新町	4978-4	
No.3	熊本県	八代市	平山新町	4978-2	
No.3	熊本県	八代市	平山新町	4978-1	
No.3	熊本県	八代市	平山新町	4977-2	
No.3	熊本県	八代市	平山新町	4977-1	
No.3	熊本県	八代市	平山新町	4976-3	
No.3	熊本県	八代市	平山新町	4976-2	
No.3	熊本県	八代市	平山新町	4976-1	
No.3	熊本県	八代市	平山新町	4975-2	
No.3	熊本県	八代市	平山新町	4974	
No.3	熊本県	八代市	平山新町	4969-1	
No.3	熊本県	八代市	平山新町	4964-1	
No.3	熊本県	八代市	平山新町	4963	
No.3	熊本県	八代市	平山新町	4962-1	

重点地域名	県名	市町村名	大字以下	地番	備考
No.3	熊本県	八代市	平山新町	4961	
No.3	熊本県	八代市	平山新町	4958	
No.3	熊本県	八代市	平山新町	4957-2	
No.3	熊本県	八代市	平山新町	4957	
No.3	熊本県	八代市	平山新町	4955-1	
No.3	熊本県	八代市	平山新町	4947-1	
No.3	熊本県	八代市	平山新町	4943-1	
No.3	熊本県	八代市	平山新町	4940-1	
No.3	熊本県	八代市	平山新町	4938-5	
No.3	熊本県	八代市	平山新町	4937-9	
No.3	熊本県	八代市	平山新町	4937-4	
No.3	熊本県	八代市	平山新町	4937-3	
No.3	熊本県	八代市	平山新町	4936-7	
No.3	熊本県	八代市	平山新町	4936-6	
No.3	熊本県	八代市	平山新町	4936-5	
No.3	熊本県	八代市	平山新町	4936-2	
No.3	熊本県	八代市	平山新町	4935-2	
No.3	熊本県	八代市	平山新町	4931-1	
No.3	熊本県	八代市	平山新町	4930-2	
No.3	熊本県	八代市	平山新町	4930-1	
No.3	熊本県	八代市	平山新町	4929-1	
No.3	熊本県	八代市	平山新町	4927-1	
No.3	熊本県	八代市	平山新町	4926-1	
No.3	熊本県	八代市	平山新町	4925-1	
No.3	熊本県	八代市	平山新町	4924-1	
No.3	熊本県	八代市	平山新町	4923-1	
No.3	熊本県	八代市	平山新町	4922-5	
No.3	熊本県	八代市	平山新町	4922-1	
No.3	熊本県	八代市	平山新町	4921-5	
No.3	熊本県	八代市	平山新町	4921-3	
No.3	熊本県	八代市	平山新町	4921	
No.3	熊本県	八代市	平山新町	4920	
No.3	熊本県	八代市	平山新町	4919-5	
No.3	熊本県	八代市	平山新町	4919-1	
No.3	熊本県	八代市	平山新町	4918-1	
No.3	熊本県	八代市	平山新町	4917-3	
No.3	熊本県	八代市	平山新町	4917-1	
No.3	熊本県	八代市	平山新町	4916-1	
No.3	熊本県	八代市	平山新町	4915-1	
No.3	熊本県	八代市	平山新町	4914-1	
No.3	熊本県	八代市	平山新町	4913-1	
No.3	熊本県	八代市	平山新町	4911-1	
No.3	熊本県	八代市	平山新町	4910	
No.3	熊本県	八代市	平山新町	4909	
No.3	熊本県	八代市	平山新町	4908	
No.3	熊本県	八代市	平山新町	4907-1	
No.3	熊本県	八代市	平山新町	4906-1	
No.3	熊本県	八代市	平山新町	4905-3	
No.3	熊本県	八代市	平山新町	4905-1	
No.3	熊本県	八代市	平山新町	4904	
No.3	熊本県	八代市	平山新町	4901-2	
No.3	熊本県	八代市	平山新町	4900	
No.3	熊本県	八代市	平山新町	4899	
No.3	熊本県	八代市	平山新町	4895-1	
No.3	熊本県	八代市	平山新町	4886	
No.3	熊本県	八代市	平山新町	4881-5	
No.3	熊本県	八代市	平山新町	4881-4	
No.3	熊本県	八代市	平山新町	4881-3	

重点地域名	県名	市町村名	大字以下	地番	備考
No. 3	熊本県	八代市	平山新町	4881-2	
No. 3	熊本県	八代市	平山新町	4879-1	
No. 3	熊本県	八代市	平山新町	4871-1	
No. 3	熊本県	八代市	平山新町	4870-5	
No. 3	熊本県	八代市	平山新町	4870-4	
No. 3	熊本県	八代市	平山新町	4870-1	
No. 3	熊本県	八代市	平山新町	4865-1	
No. 3	熊本県	八代市	平山新町	2539-2	
No. 3	熊本県	八代市	平山新町	2539-1	
No. 3	熊本県	八代市	平山新町	2538-5	
No. 3	熊本県	八代市	平山新町	2538-2	
No. 3	熊本県	八代市	平山新町	2538-1	
No. 3	熊本県	八代市	平山新町	2536-1	
No. 3	熊本県	八代市	平山新町	2531-8	
No. 3	熊本県	八代市	平山新町	2531-5	
No. 3	熊本県	八代市	平山新町	2531-4	
No. 3	熊本県	八代市	平山新町	2531-3	
No. 3	熊本県	八代市	平山新町	2530-1	
No. 3	熊本県	八代市	平山新町	2528-3	
No. 3	熊本県	八代市	平山新町	2528-1	
No. 3	熊本県	八代市	平山新町	2522-5	
No. 3	熊本県	八代市	平山新町	2520-1	
No. 3	熊本県	八代市	平山新町	2519-1	
No. 3	熊本県	八代市	平山新町	2518-1	
No. 3	熊本県	八代市	平山新町	2517-2	
No. 3	熊本県	八代市	平山新町	2516-7	
No. 3	熊本県	八代市	平山新町	2516-1	
No. 3	熊本県	八代市	平山新町	2515-1	
No. 3	熊本県	八代市	平山新町	2513-1	
No. 3	熊本県	八代市	平山新町	2512	
No. 3	熊本県	八代市	平山新町	2511-3	
No. 3	熊本県	八代市	平山新町	2511-1	
No. 3	熊本県	八代市	平山新町	2510-3	
No. 3	熊本県	八代市	平山新町	2510-1	
No. 3	熊本県	八代市	平山新町	2509-1	
No. 3	熊本県	八代市	平山新町	2483	
No. 3	熊本県	八代市	平山新町	5517	
No. 3	熊本県	八代市	平山新町	5500-1	
No. 3	熊本県	八代市	平山新町	5499-1	
No. 3	熊本県	八代市	平山新町	5496-1	
No. 3	熊本県	八代市	平山新町	5495-1	
No. 3	熊本県	八代市	平山新町	5494-1	
No. 3	熊本県	八代市	平山新町	5486-9	
No. 3	熊本県	八代市	平山新町	5486-1	
No. 3	熊本県	八代市	平山新町	5401-1	
No. 3	熊本県	八代市	平山新町	5400-1	
No. 3	熊本県	八代市	平山新町	5400	
No. 3	熊本県	八代市	平山新町	5397-1	
No. 3	熊本県	八代市	平山新町	5396-5	
No. 3	熊本県	八代市	平山新町	5396-1	
No. 3	熊本県	八代市	平山新町	5395-1	
No. 3	熊本県	八代市	平山新町	5394-1	
No. 3	熊本県	八代市	平山新町	5393-1	
No. 3	熊本県	八代市	平山新町	5392-1	
No. 3	熊本県	八代市	平山新町	5391-1	
No. 3	熊本県	八代市	平山新町	5390	
No. 3	熊本県	八代市	平山新町	5389-1	
No. 3	熊本県	八代市	平山新町	5388-1	

重点地域名	県名	市町村名	大字以下	地番	備考
No.3	熊本県	八代市	平山新町	5387-1	
No.3	熊本県	八代市	平山新町	5386-1	
No.3	熊本県	八代市	平山新町	5385	
No.3	熊本県	八代市	平山新町	5384	
No.3	熊本県	八代市	平山新町	5383-1	
No.3	熊本県	八代市	平山新町	5377	
No.3	熊本県	八代市	平山新町	5375	
No.3	熊本県	八代市	平山新町	5371-2	

4 促進区域の区域内において特に地域経済牽引事業の促進を図るべき区域（重点促進区域）を定める場合にあっては、その区域

（１）重点促進区域

重点促進区域は、以下の大字及び字の区域とする。

【人吉市重点促進区域１：地図上の位置 A】

鬼木町字梢山、鬼木町字塩井川、鬼木町字血気峯、鬼木町字南打水

（概況及び公共施設等の整備状況）

面積は、概ね３５ヘクタール程度である。

本区域は、人吉市の北東部、九州自動車道人吉インターチェンジから１キロの場所にあり、熊本市、鹿児島市、宮崎市といった南九州の主要都市の中間に位置し、八代港、鹿児島空港までのアクセスも良好である（八代港：５０キロ、鹿児島空港：６０キロ）。

当該区域は、市が造成した工業団地であり、緑地等自然環境の保全にも配慮し、多目的グラウンド、展望公園を併設し、上下水道も布設済である。

また、「中小企業大学校人吉校」も立地しており、主に南九州人材育成、情報提供の拠点にもなっている。

なお、当該重点促進区域には、農用地区域、市街化調整区域は含まれてない。

（関連計画における記載等）

県南フードバレー構想における記載：「未活用の工業団地があることから、フードバレー構想の展開の中で、積極的に活用し、（人吉市を含む）県南地域への「食」関連企業・研究開発部門の誘致を推進します」と記載されている。

人吉市まち・ひと・しごと総合戦略における記載：本区域を含む区域については、総合戦略における「基本目標２：本市への新しい人の流れをつくる－ウ）企業や政府機関等の誘致・環境整備と採用・就労の拡大－成長分野の企業や本社機能の立地の促進」の受け皿の１つとして位置付けている。

また、本区域には、環境保全上重要な地域は存在していない。

（地図）

別紙「人吉市管内図」参照

（２）区域設定の理由

区域の設定に当たっては、人吉市において鬼木町字梢山、同町字南打水に約３１ヘクタールの工業用地として把握され（平成２８年工場適地調査）、当該団地には、ステンレス製水槽等を製造する森松工業㈱、電子精密部品の検査・加工、きくらげ等の菌床を製造する共栄精密㈱、ドレスシャツ等を製造するHITOYOSHI㈱など、地域を牽引する企業がすでに立地しており、新たな工場の用地としても十分な面積を備えていることから、これを含めて重点促進区域を設定することとしている。

なお、当該重点促進区域においては、工場立地特例のみを活用する。

（３）重点促進区域に存する市町村が指定しようとする工場立地特例対象区域

別紙のとおり

4 促進区域の区域内において特に重点的に地域経済牽引事業の促進を図るべき区域（重点促進区域）を定める場合にあっては、その区域

（１）重点促進区域

重点促進区域は、以下の大字及び字の区域とする。

【人吉市重点促進区域２：地図上の位置 B】

上漆田町字頭無、上漆田町字岩井口、上漆田町字孫四郎

（概況及び公共施設等の整備状況）

本区域は、周辺に豊かな森林資源があり、林業関連企業の誘致に非常に適している。製材業を中心とした林業関連産業を誘致し、再生可能資源である木材を中心とした事業活動により、地域内の経済循環を促進し、長期的な経済発展を目指すため、重点促進区域に設定することとする。面積は概ね11ヘクタール程度であり、本区域の造成事業は平成29年6月末をもって完了したところである。

なお、本区域は、人吉市の北東部、九州自動車道人吉インターチェンジから約6キロの場所にあり、熊本市、鹿児島市、宮崎市といった南九州の主要都市の中間に位置し、八代港、鹿児島空港までのアクセスも良好である（八代港：5.5キロ、鹿児島空港：6.5キロ）また、本区域から約4キロの場所にスマートインターチェンジもあることから、迅速かつ効率的に事業を展開することができる。上水道は布設済で、排水については事業者が自社処理後に排水路へ流すこととしている。

なお、当該重点促進区域には、農用地区域、市街化調整区域は含まれてない。

（関連計画における記載等）

人吉市まち・ひと・しごと総合戦略における記載：本区域を含む区域については、総合戦略における「基本目標1：本市にしごとをつくり、安定した雇用を創出する - ウ）地域の農林水資源、観光資源を活用した新たな地域産業の充実強化と記載されている。

また、本区域には、環境保全上重要な地域は存在していない。

（地図）

別紙「人吉市管内図」参照

（２）区域設定の理由

区域の設定に当たっては、人吉市において上漆田町字頭無、上漆田町字岩井口、上漆田町字孫四郎に約11ヘクタールの工業用地として把握された（平成28年工場適地調査）。

当該区域は、製材業を中心とした林業関連産業の集積を促進し、製造業だけでなく林業の振興を図る区域として位置づけられるため、重点促進地域を設定することとしている。

なお、当該重点促進区域においては、工場立地特例のみを活用する。

(3) 重点促進区域に存する市町村が指定しようとする工場立地特例対象区域
別紙のとおり

4 促進区域の区域内において特に重点的に地域経済牽引事業の促進を図るべき区域（重点促進区域）を定める場合にあっては、その区域

(1) 重点促進区域

(玉名市)

【重点促進区域1：地図上の位置A】

上小田（字瀬戸口、字徳丸、字榎町）

【重点促進区域2：地図上の位置B】

大浜町（字切戸、字中道）、北牟田（字上小通、字萱原、字小通）

【重点促進区域3：地図上の位置C】

大倉字山ノ後

【重点促進区域4：地図上の位置D】

伊倉北方（字上井の川、字下井の川、字堂の元、字堀口）

【重点促進区域5：地図上の位置E】

河崎（字出ノ上、字中島、字東原）、両迫間（字川原、字土井ノ元、字中日出）

【重点促進区域6：地図上の位置F】

三ツ川（字下長浦、字片白、字塔ノ尾、字野中、字七浦）、箱谷（字塔尾）

【重点促進区域7：地図上の位置G】

玉名字道ノ下

(概況及び公共施設の整備状況)

区域1～5（概ねの面積は34.1ヘクタール）については、字榎町を除き、既に企業が立地し操業している。区域1のうち字榎町（概ねの面積は5.2ヘクタール）については農用地区域外で現況農地。入居予定企業が農地転用後、造成工事着手予定。区域6（概ねの面積は24.7ヘクタール）については、産業団地の造成が行われている。区域7（概ねの面積は0.4ヘクタール）については現況第2種農地であるが、本市において農振除外諸手続きを完了している。なお、農業者との利用上の調整も諸手続きの過程で完了している。今後、新玉名駅周辺エリアは開発整備が段階的に行われていく。本区域は、玉名市の北東部から南部にかけて食品関連、半導体、自動車部品産業が点在している。また、市の中心を国道208号が横断しており、九州自動車道菊水インターチェンジまで約15分の場所に位置し、熊本市や福岡市、北九州市などの北九州の主要都市との中間に位置し、熊本港まで約30キロ、熊本空港まで約45キロの立地に加え、九州新幹線新玉名駅の開業により博多駅まで新幹線で約40分とアクセスも良好である。上水道については概ね布設済であり、未布設である重点促進区域4においても今後布設予定である。排水については事業者が自社処理後に排水路へ流すこととしている。

なお、本区域には農用地区域及び市街化調整区域は含まれていない。

(関連計画における記載等)

- ・玉名市総合計画での記載：遊休地等の情報の把握による新たな工業用地の確保と記載。
- ・都市計画における記載：重点促進区域3は工業地域とされている。
- ・玉名市企業立地推進計画（令和3年度策定）における記載：区域1～6を重点促進区域へと位置づけるよう記載。
- ・企業誘致可能性調査（平成29年度実施）における記載：三ツ川地区を企業立地候補地と

記載。

また、本区域には環境保全上重要な地域は存在していない。

(地図)

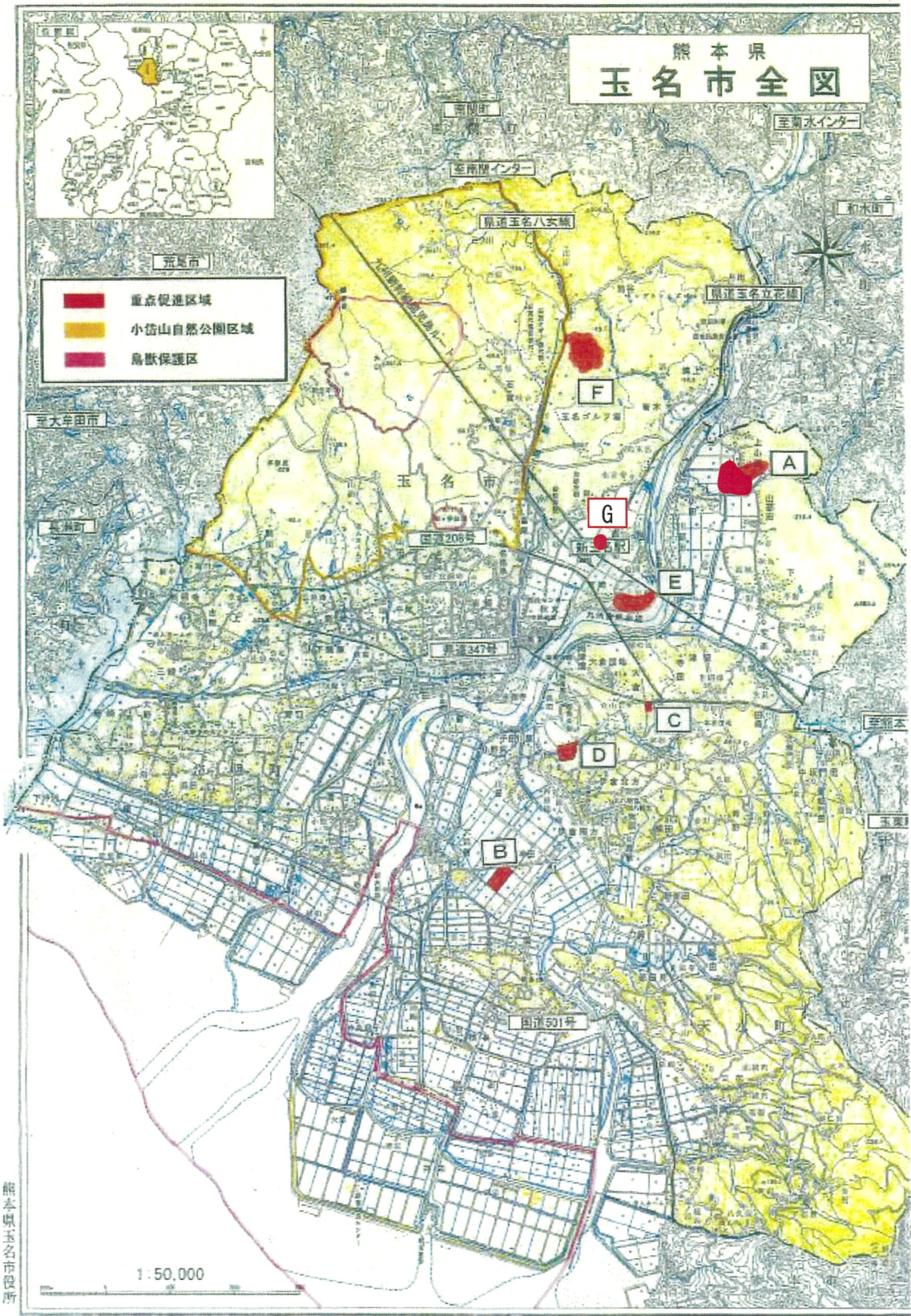
別紙のとおり

(2) 区域設定の理由

区域の設定にあたり、重点促進区域1(字榎町を除く)～重点促進区域5は既に企業が立地している。重点促進区域6にあたっては段階的な産業団地造成が行われている。重点促進区域1(字榎町:概ね5.2ヘクタール)にあたっては、当該土地への企業進出に対し、設備投資への支援や緑地の規制緩和等の措置を適用する。重点促進区域7にあたっては、現在、新玉名駅周辺の開発整備が計画されており、今後、企業等の集積が図られることから当該企業に対し設備投資への支援や緑地の規制緩和等の措置を適用する。本市は基幹産業が農業であり、産業集積のエリアが限られている。本市に遊休地は存在しない。

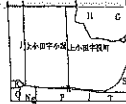
(3) 重点促進区域に存する市町村が指定しようとする工場立地特例対象区域

別紙のとおり





1	2	3	4	5
6	7	8	9	10
11	12	13	14	15
16	17	18	19	20

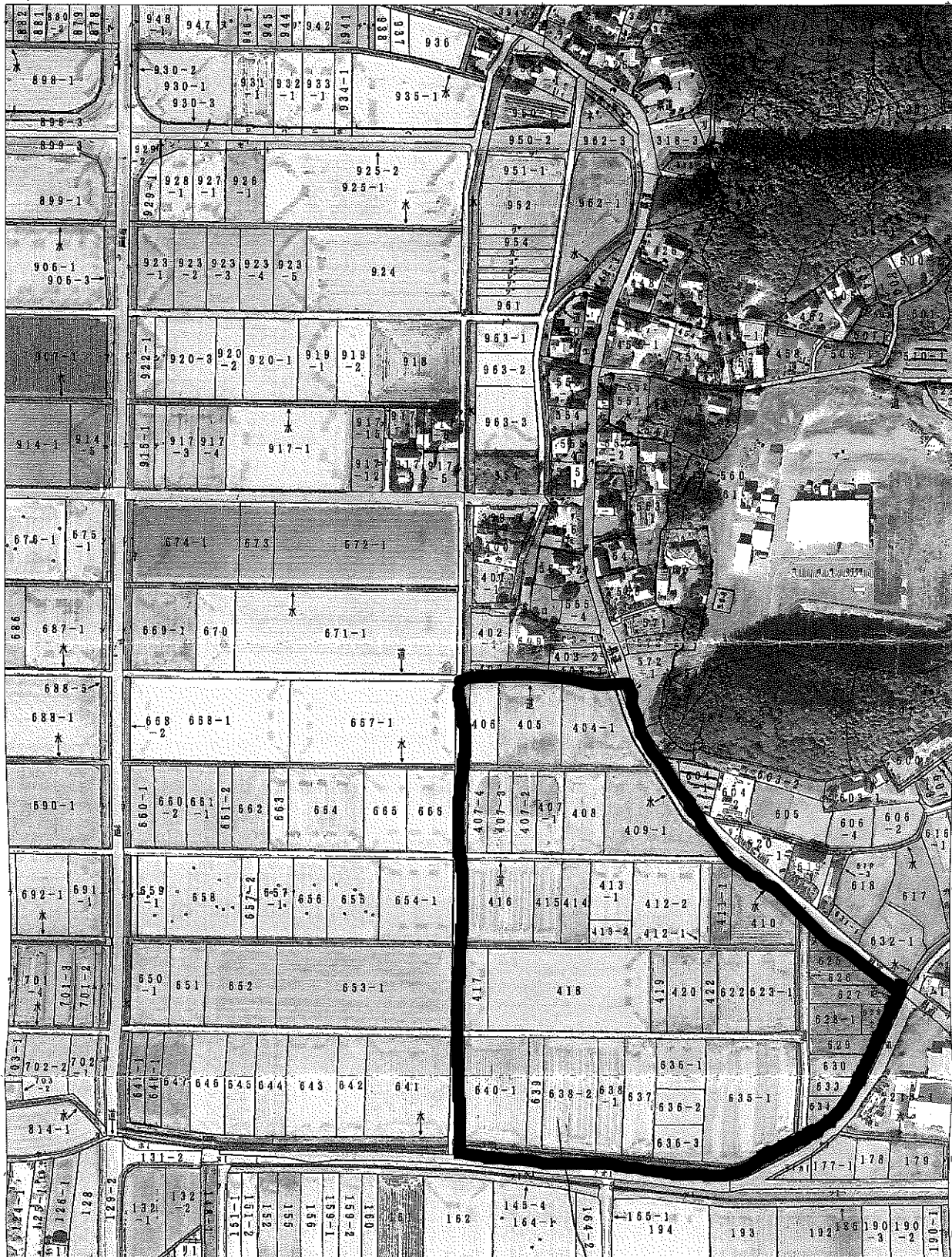


1. 本図は、平成28年熊本地震発生以前の地籍調査の成果及び分筆測量図より作成されたものです。
 2. 本図は、地籍調査の成果及び分筆測量図より作成されたものです。
 3. 本図は、地籍調査の成果及び分筆測量図より作成されたものです。
 4. 本図は、地籍調査の成果及び分筆測量図より作成されたものです。
 5. 本図は、地籍調査の成果及び分筆測量図より作成されたものです。
 6. 本図は、地籍調査の成果及び分筆測量図より作成されたものです。
 7. 本図は、地籍調査の成果及び分筆測量図より作成されたものです。
 8. 本図は、地籍調査の成果及び分筆測量図より作成されたものです。
 9. 本図は、地籍調査の成果及び分筆測量図より作成されたものです。
 10. 本図は、地籍調査の成果及び分筆測量図より作成されたものです。


1:2500

集成図

この図面は、平成28年熊本地震発生以前の地籍調査の成果及び分筆測量図より作成されたものです。



世界測地系



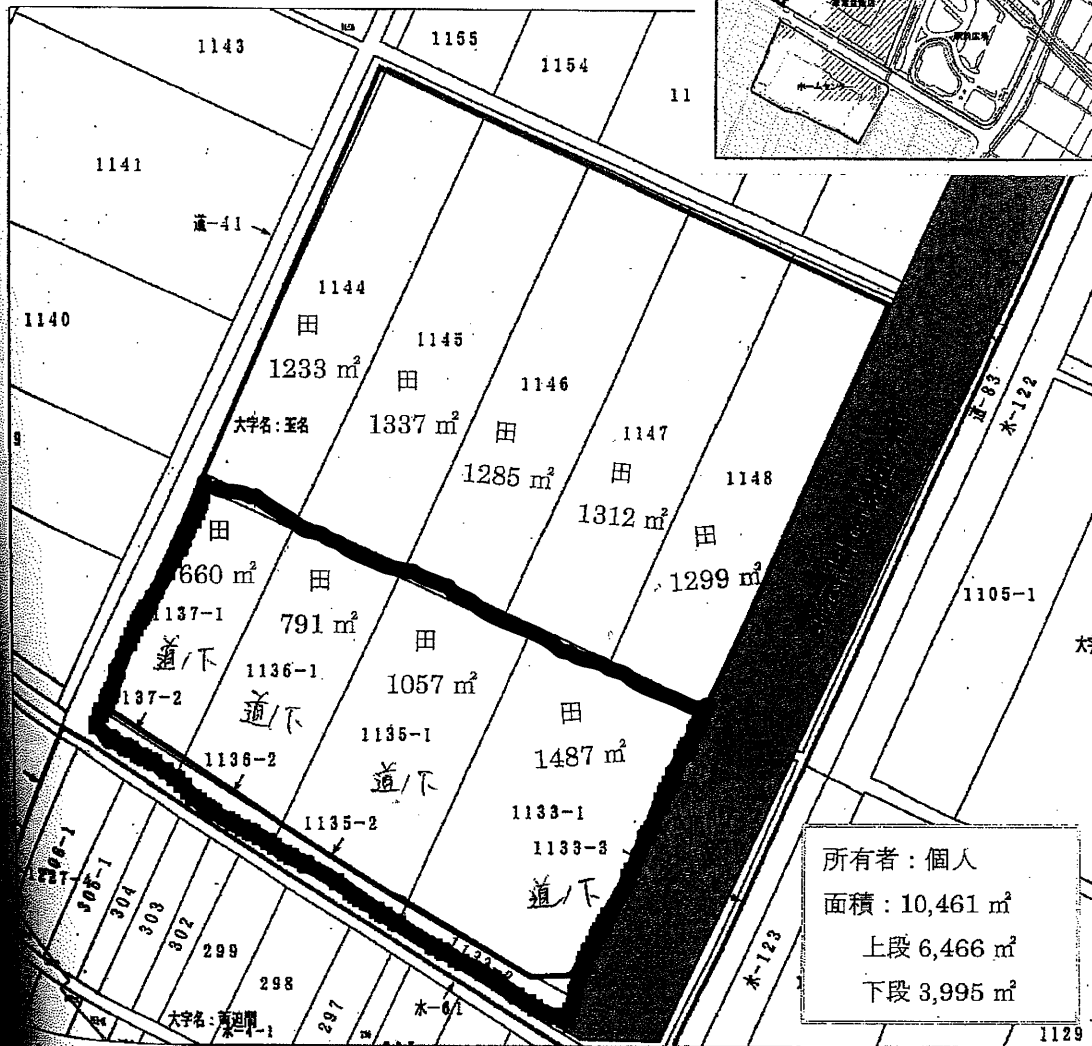
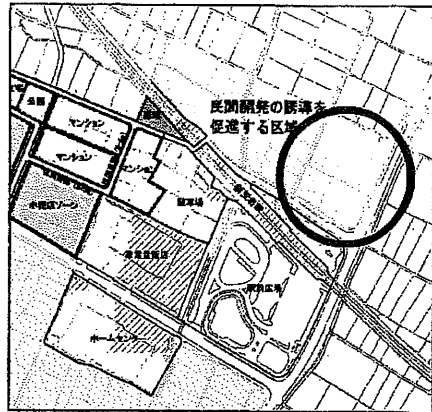
100 出力年月日：令和5年4月7日
 これは参考図面です。土地の権利及び境界を保障するものではありません。
 玉名市役所 税務課

1	2	3	4	5	6	7	8	9	10	11	12	13	14	15	16	17	18	19	20	21	22	23	24	25	26	27	28	29	30	31	32	33	34	35	36	37	38	39	40	41	42	43	44	45	46	47	48	49	50	51	52	53	54	55	56	57	58	59	60	61	62	63	64	65	66	67	68	69	70	71	72	73	74	75	76	77	78	79	80	81	82	83	84	85	86	87	88	89	90	91	92	93	94	95	96	97	98	99	100
---	---	---	---	---	---	---	---	---	----	----	----	----	----	----	----	----	----	----	----	----	----	----	----	----	----	----	----	----	----	----	----	----	----	----	----	----	----	----	----	----	----	----	----	----	----	----	----	----	----	----	----	----	----	----	----	----	----	----	----	----	----	----	----	----	----	----	----	----	----	----	----	----	----	----	----	----	----	----	----	----	----	----	----	----	----	----	----	----	----	----	----	----	----	----	----	----	----	----	-----

榎町

新玉名駅周辺ビジネスホテル誘導資料

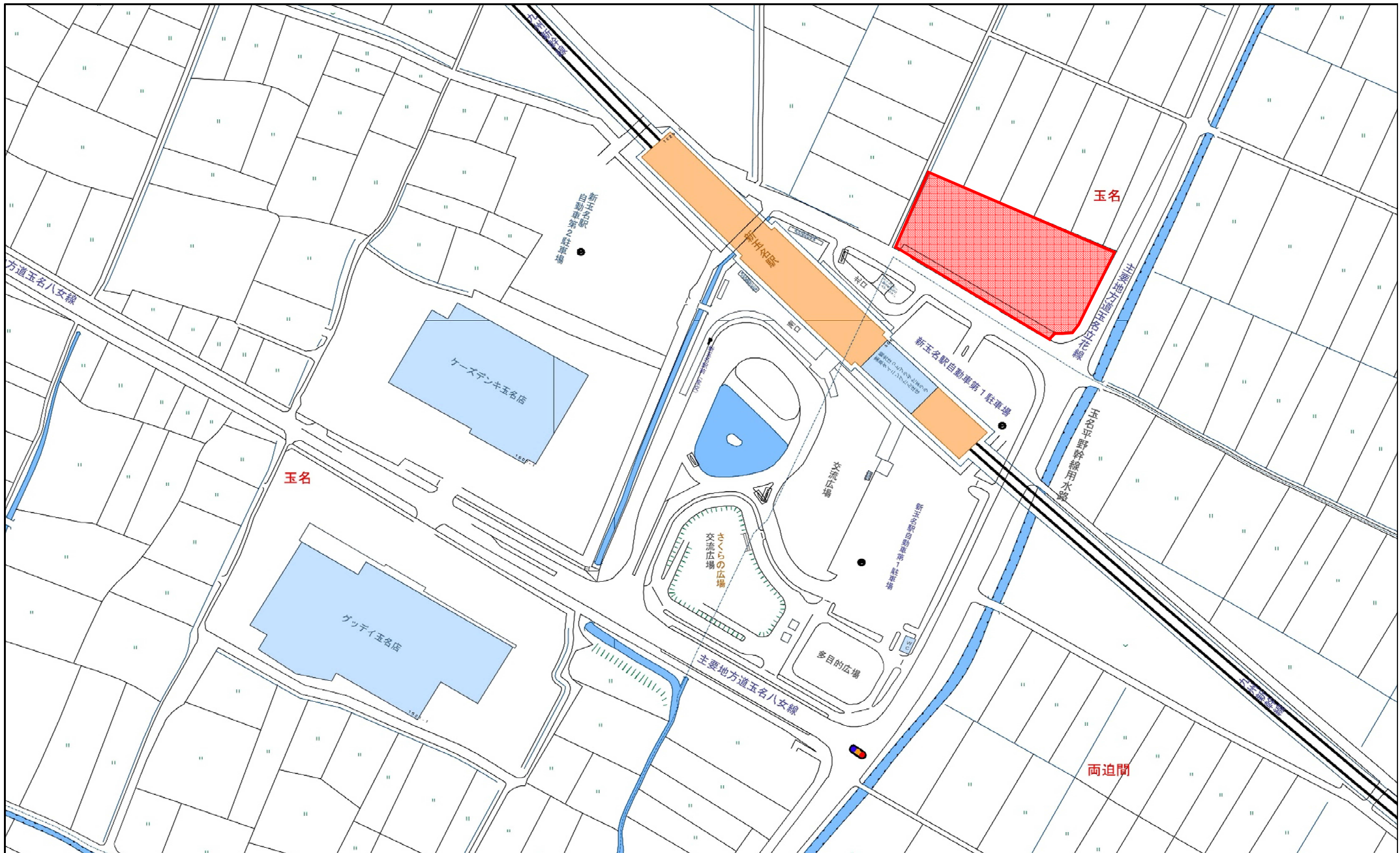
(1) 誘導予定地地籍図



対象区域: 都市計画区域(用途地域外) 容積率 200% 建ぺい率 70%

(東側) 県道玉名立花線 車道 11.5m

(南側) 市道大坊挟間線 車道 9.3m



宿泊施設開発予定区域（新玉名駅周辺）

重点地域名	県名	市町村名	大字以下	地番	備考
上小田産業用地	熊本県	玉名市	上小田字榎町	404-1	
上小田産業用地	熊本県	玉名市	上小田字榎町	405	
上小田産業用地	熊本県	玉名市	上小田字榎町	406	
上小田産業用地	熊本県	玉名市	上小田字榎町	407-1	
上小田産業用地	熊本県	玉名市	上小田字榎町	407-2	
上小田産業用地	熊本県	玉名市	上小田字榎町	407-3	
上小田産業用地	熊本県	玉名市	上小田字榎町	407-4	
上小田産業用地	熊本県	玉名市	上小田字榎町	408	
上小田産業用地	熊本県	玉名市	上小田字榎町	409-1	
上小田産業用地	熊本県	玉名市	上小田字榎町	410	
上小田産業用地	熊本県	玉名市	上小田字榎町	411-1	
上小田産業用地	熊本県	玉名市	上小田字榎町	412-1	
上小田産業用地	熊本県	玉名市	上小田字榎町	412-2	
上小田産業用地	熊本県	玉名市	上小田字榎町	413-1	
上小田産業用地	熊本県	玉名市	上小田字榎町	413-2	
上小田産業用地	熊本県	玉名市	上小田字榎町	414	
上小田産業用地	熊本県	玉名市	上小田字榎町	415	
上小田産業用地	熊本県	玉名市	上小田字榎町	416	
上小田産業用地	熊本県	玉名市	上小田字榎町	417	
上小田産業用地	熊本県	玉名市	上小田字榎町	418	
上小田産業用地	熊本県	玉名市	上小田字榎町	419	
上小田産業用地	熊本県	玉名市	上小田字榎町	420	
上小田産業用地	熊本県	玉名市	上小田字榎町	422	
上小田産業用地	熊本県	玉名市	上小田字榎町	622	
上小田産業用地	熊本県	玉名市	上小田字榎町	623-1	
上小田産業用地	熊本県	玉名市	上小田字榎町	625	
上小田産業用地	熊本県	玉名市	上小田字榎町	626	
上小田産業用地	熊本県	玉名市	上小田字榎町	627	
上小田産業用地	熊本県	玉名市	上小田字榎町	628-1	
上小田産業用地	熊本県	玉名市	上小田字榎町	628-2	
上小田産業用地	熊本県	玉名市	上小田字榎町	629	
上小田産業用地	熊本県	玉名市	上小田字榎町	630	
上小田産業用地	熊本県	玉名市	上小田字榎町	633	
上小田産業用地	熊本県	玉名市	上小田字榎町	634	

重点地域名	県名	市町村名	大字以下	地番	備考
上小田産業用地	熊本県	玉名市	上小田字榎町	635-1	
上小田産業用地	熊本県	玉名市	上小田字榎町	636-1	
上小田産業用地	熊本県	玉名市	上小田字榎町	636-2	
上小田産業用地	熊本県	玉名市	上小田字榎町	636-3	
上小田産業用地	熊本県	玉名市	上小田字榎町	637	
上小田産業用地	熊本県	玉名市	上小田字榎町	638-1	
上小田産業用地	熊本県	玉名市	上小田字榎町	638-2	
上小田産業用地	熊本県	玉名市	上小田字榎町	639	
上小田産業用地	熊本県	玉名市	上小田字榎町	640-1	
凸版印刷工場用地	熊本県	玉名市	伊倉北方字下井の川	419-1	
凸版印刷工場用地	熊本県	玉名市	伊倉北方字下井の川	419-3	
凸版印刷工場用地	熊本県	玉名市	伊倉北方字堂の元	1096-1	
凸版印刷工場用地	熊本県	玉名市	伊倉北方字堀口	848-1	
凸版印刷工場用地	熊本県	玉名市	伊倉北方字堀口	849-1	
凸版印刷工場用地	熊本県	玉名市	伊倉北方字堀口	850-1	
凸版印刷工場用地	熊本県	玉名市	伊倉北方字堀口	851-1	
凸版印刷工場用地	熊本県	玉名市	伊倉北方字堀口	852	
凸版印刷工場用地	熊本県	玉名市	伊倉北方字堀口	870-1	
凸版印刷工場用地	熊本県	玉名市	伊倉北方字堀口	870-2	
凸版印刷工場用地	熊本県	玉名市	伊倉北方字堀口	871	
凸版印刷工場用地	熊本県	玉名市	伊倉北方字堀口	872-1	
凸版印刷工場用地	熊本県	玉名市	伊倉北方字堀口	872-3	
凸版印刷工場用地	熊本県	玉名市	伊倉北方字堀口	873	
凸版印刷工場用地	熊本県	玉名市	伊倉北方字堀口	874	
凸版印刷工場用地	熊本県	玉名市	伊倉北方字堀口	880	
凸版印刷工場用地	熊本県	玉名市	伊倉北方字堀口	881-1	
凸版印刷工場用地	熊本県	玉名市	伊倉北方字堀口	881-3	
凸版印刷工場用地	熊本県	玉名市	伊倉北方字堀口	882-1	
凸版印刷工場用地	熊本県	玉名市	伊倉北方字堀口	882-3	
凸版印刷工場用地	熊本県	玉名市	伊倉北方字堀口	883	
凸版印刷工場用地	熊本県	玉名市	伊倉北方字堀口	884-1	
凸版印刷工場用地	熊本県	玉名市	伊倉北方字堀口	884-3	
凸版印刷工場用地	熊本県	玉名市	伊倉北方字堀口	885-1	
凸版印刷工場用地	熊本県	玉名市	伊倉北方字堀口	885-4	
凸版印刷工場用地	熊本県	玉名市	伊倉北方字堀口	886	
凸版印刷工場用地	熊本県	玉名市	伊倉北方字堀口	889	
凸版印刷工場用地	熊本県	玉名市	伊倉北方字堀口	891-1	

重点地域名	県名	市町村名	大字以下	地番	備考
ブリヂストン工場用地	熊本県	玉名市	河崎字出ノ上	536-1	
ブリヂストン工場用地	熊本県	玉名市	河崎字出ノ上	548-1	
ブリヂストン工場用地	熊本県	玉名市	河崎字出ノ上	558-1	
ブリヂストン工場用地	熊本県	玉名市	河崎字出ノ上	570-1	
ブリヂストン工場用地	熊本県	玉名市	河崎字出ノ上	570-3	
ブリヂストン工場用地	熊本県	玉名市	河崎字出ノ上	570-13	
ブリヂストン工場用地	熊本県	玉名市	河崎字出ノ上	570-20	
ブリヂストン工場用地	熊本県	玉名市	河崎字出ノ上	570-21	
ブリヂストン工場用地	熊本県	玉名市	河崎字出ノ上	570-23	
ブリヂストン工場用地	熊本県	玉名市	河崎字中島	522-20	
ブリヂストン工場用地	熊本県	玉名市	河崎字東原	584-3	
ブリヂストン工場用地	熊本県	玉名市	河崎字東原	589-1	
ブリヂストン工場用地	熊本県	玉名市	河崎字東原	600-1	
ブリヂストン工場用地	熊本県	玉名市	河崎字東原	600-13	
ブリヂストン工場用地	熊本県	玉名市	河崎字東原	600-35	
ブリヂストン工場用地	熊本県	玉名市	河崎字東原	641-2	
ブリヂストン工場用地	熊本県	玉名市	河崎字東原	641-3	
ブリヂストン工場用地	熊本県	玉名市	河崎字東原	645	
ブリヂストン工場用地	熊本県	玉名市	両迫間字川原	750	
ブリヂストン工場用地	熊本県	玉名市	両迫間字川原	750-8	
ブリヂストン工場用地	熊本県	玉名市	両迫間字土井ノ元	887-1	
ブリヂストン工場用地	熊本県	玉名市	両迫間字中日出	695-1	
ブリヂストン工場用地	熊本県	玉名市	両迫間字中日出	709-1	
ブリヂストン工場用地	熊本県	玉名市	両迫間字中日出	713-1	
ブリヂストン工場用地	熊本県	玉名市	両迫間字中日出	720-1	

重点地域名	県名	市町村名	大字以下	地番	備考
玉名三ツ川産業団地	熊本県	玉名市	三ツ川字野中	362	
玉名三ツ川産業団地	熊本県	玉名市	三ツ川字野中	363	
玉名三ツ川産業団地	熊本県	玉名市	三ツ川字野中	364	
玉名三ツ川産業団地	熊本県	玉名市	三ツ川字野中	365	
玉名三ツ川産業団地	熊本県	玉名市	三ツ川字野中	366	
玉名三ツ川産業団地	熊本県	玉名市	三ツ川字野中	367	
玉名三ツ川産業団地	熊本県	玉名市	三ツ川字野中	368-1	
玉名三ツ川産業団地	熊本県	玉名市	三ツ川字野中	368-2	
玉名三ツ川産業団地	熊本県	玉名市	三ツ川字野中	368-3	
玉名三ツ川産業団地	熊本県	玉名市	三ツ川字野中	369	
玉名三ツ川産業団地	熊本県	玉名市	三ツ川字野中	370	
玉名三ツ川産業団地	熊本県	玉名市	三ツ川字野中	372	
玉名三ツ川産業団地	熊本県	玉名市	三ツ川字野中	374	
玉名三ツ川産業団地	熊本県	玉名市	三ツ川字野中	375	
玉名三ツ川産業団地	熊本県	玉名市	三ツ川字野中	376	
玉名三ツ川産業団地	熊本県	玉名市	三ツ川字野中	377	
玉名三ツ川産業団地	熊本県	玉名市	三ツ川字野中	379	
玉名三ツ川産業団地	熊本県	玉名市	三ツ川字野中	380-1	
玉名三ツ川産業団地	熊本県	玉名市	三ツ川字野中	380-2	
玉名三ツ川産業団地	熊本県	玉名市	三ツ川字野中	381	
玉名三ツ川産業団地	熊本県	玉名市	三ツ川字野中	384-2	
玉名三ツ川産業団地	熊本県	玉名市	三ツ川字野中	386-2	
玉名三ツ川産業団地	熊本県	玉名市	三ツ川字野中	387-6	
玉名三ツ川産業団地	熊本県	玉名市	三ツ川字野中	387-7	
玉名三ツ川産業団地	熊本県	玉名市	三ツ川字野中	388-6	
玉名三ツ川産業団地	熊本県	玉名市	三ツ川字野中	391-1	
玉名三ツ川産業団地	熊本県	玉名市	三ツ川字野中	392	
玉名三ツ川産業団地	熊本県	玉名市	三ツ川字野中	393	
玉名三ツ川産業団地	熊本県	玉名市	三ツ川字野中	395	
玉名三ツ川産業団地	熊本県	玉名市	三ツ川字七浦	421	
玉名三ツ川産業団地	熊本県	玉名市	三ツ川字七浦	425	
玉名三ツ川産業団地	熊本県	玉名市	三ツ川字七浦	426	
玉名三ツ川産業団地	熊本県	玉名市	三ツ川字七浦	428-3	
玉名三ツ川産業団地	熊本県	玉名市	箱谷字塔尾	643	
新玉名駅周辺用地	熊本県	玉名市	玉名字道ノ下	1133-1	
新玉名駅周辺用地	熊本県	玉名市	玉名字道ノ下	1133-2	
新玉名駅周辺用地	熊本県	玉名市	玉名字道ノ下	1133-3	
新玉名駅周辺用地	熊本県	玉名市	玉名字道ノ下	1135-1	
新玉名駅周辺用地	熊本県	玉名市	玉名字道ノ下	1135-2	
新玉名駅周辺用地	熊本県	玉名市	玉名字道ノ下	1136-1	
新玉名駅周辺用地	熊本県	玉名市	玉名字道ノ下	1136-2	
新玉名駅周辺用地	熊本県	玉名市	玉名字道ノ下	1137-1	
新玉名駅周辺用地	熊本県	玉名市	玉名字道ノ下	1137-2	

4 促進区域の区域内において特に地域経済牽引事業の促進を図るべき区域（重点促進区域）を定める場合にあっては、その区域

(1) 重点促進区域

山鹿市重点促進区域：地図上の位置 1

山鹿市杉

(概況及び公共施設等の整備状況)

概ねの面積は8ヘクタール程度である。

本地域は、福岡県及び政令指定都市の熊本市に隣接しており、南北に国道3号が縦断し東西には、国道325号が横断する良好な基幹道路を有する地域である。また、九州自動車道菊水ICや植木ICから約20分と近く、良好なアクセスを有するなど地域牽引事業を重点的に促進することが適当であるため、重点促進区域に設定することとする。

また、本区域には農用地区域及び市街化調整区域は含まれていない。

(関連計画における記載等)

まち・ひと・しごと総合戦略における記載

本市のまち・ひと・しごと創生の基本となる「山鹿市長期人口ビジョン」及び「山鹿市総合戦略」を策定している。

「山鹿市総合戦略」では、人口ビジョンで示した人口の将来展望を実現するため、2019年までの5年間の目標や取組の方向性として、「やまがの戦略的産業の推進と魅力ある雇用の創出」「やまがの地で産み育て・くらしやすい地域を創る」の2つの基本目標を掲げている。

都市計画における記載

本市における都市計画区域の指定面積は2,275ヘクタールであり、そのうち471ヘクタールが用途地域に指定されている。全体の土地利用としては、約半分程度が農用地を含む農地で用途地域指定外区域に広く分布している。

中心市街地及び国道3号、325号沿道には商業系用途が分布しており、近年は東部の国道325号沿道におい大規模な商業系用途の集積が進んでいる。また、工業系用途は大規模なものは市街地縁辺部に立地しているが、用途地域内の構成比率は4%程度と低く、おおむね戸建中心の住宅系用途が広がる土地利用となっている。

本市は市街化区域、並びに市街化調整区域は定めていない。

山鹿市都市計画マスタープランにおける記載

本地域は、合併に伴う一体的な都市空間づくりを検討していくため、山鹿市全域を計画対象区域とし、産業の拠点として本地域の産業の集積基地である工業団地を中心として、雇用の創出、産業発展を担う地区として記載されている。

山鹿市農業振興地域整備計画における記載

山鹿農業振興地域整備計画書は、商業・工業用地について、地域の活力の向上や雇用の場の創出を目的として企業誘致を推進していくとともに、施設の開発に対しては、農村産業法に基づく産業導入地区や用途地域等、農業上の土地利用に対し影響の少ないところへの計画的かつ秩序ある誘導を推進すると記載されている。

また、本区域には、環境保全上重要な地域は存在していない。

(地図)

別紙のとおり

(2) 区域設定の理由

区域の設定にあたっては、主に山鹿市内の既存立地工場を設定し、工場立地法と併せて地域未来投資法により、緑地面積率及び環境施設面積率の緩和を継続していく。

また、山鹿市で実施している遊休地調査において当地域に遊休地は確認されていない。

なお、当該重点促進区域においては、工場立地特例のみを活用する。

(3) 重点促進区域に存する市町村が指定しようとする工場立地特例対象区域

別紙のとおり

4 促進区域の区域内において特に地域経済牽引事業の促進を図るべき区域（重点促進区域）を定める場合にあっては、その区域

(1) 重点促進区域

山鹿市重点促進区域：地図上の位置 2

山鹿市方保田、山鹿市古閑、山鹿市久原

(概況及び公共施設等の整備状況)

概ねの面積は26ヘクタール程度である。

本地域は、福岡県及び政令指定都市の熊本市に隣接しており、南北に国道3号が縦断し東西には、国道325号が横断する良好な基幹道路を有する地域である。また、九州自動車道菊水ICや植木ICから約20分と近く、良好なアクセスを有するなど地域牽引事業を重点的に促進することが適当であるため、重点促進区域に設定することとする。

また、本区域には農用地区域及び市街化調整区域は含まれていない。

(関連計画における記載等)

まち・ひと・しごと総合戦略における記載

本市のまち・ひと・しごと創生の基本となる「山鹿市長期人口ビジョン」及び「山鹿市総合戦略」を策定している。

「山鹿市総合戦略」では、人口ビジョンで示した人口の将来展望を実現するため、2019年までの5年間の目標や取組の方向性として、「やまがの戦略的産業の推進と魅力ある雇用の創出」「やまがの地で産み育て・くらしやすい地域を創る」の2つの基本目標を掲げている。

都市計画における記載

本市における都市計画区域の指定面積は2,275ヘクタールであり、そのうち471ヘクタールが用途地域に指定されている。全体の土地利用としては、約半分程度が農用地を含む農地で用途地域指定外区域に広く分布している。

中心市街地及び国道3号、325号沿道には商業系用途が分布しており、近年は東部の国道325号沿道におい大規模な商業系用途の集積が進んでいる。また、工業系用途は大規模なものは市街地縁辺部に立地しているが、用途地域内の構成比率は4%程度と低く、おおむね戸建中心の住宅系用途が広がる土地利用となっている。

本市は市街化区域、並びに市街化調整区域は定めていない。

山鹿市都市計画マスタープランにおける記載

本地域は、合併に伴う一体的な都市空間づくりを検討していくため、山鹿市全域を計画対象区域とし、産業の拠点として本地域の産業の集積基地である工業団地を中心として、雇用の創出、産業発展を担う地区として記載されている。

山鹿市農業振興地域整備計画における記載

山鹿農業振興地域整備計画書は、商業・工業用地について、地域の活力の向上や雇用の場の創出を目的として企業誘致を推進していくとともに、施設の開発に対しては、農村産業法に基づく産業導入地区や用途地域等、農業上の土地利用に対し影響の少ないところへの計画的かつ秩序ある誘導を推進すると記載されている。

また、本区域には、環境保全上重要な地域は存在していない。

(地図)

別紙のとおり

(2) 区域設定の理由

区域の設定にあたっては、主に山鹿市内の既存立地工場を設定し、工場立地法と併せて地域未来投資法により、緑地面積率及び環境施設面積率の緩和を継続していく。

なお、当該重点促進区域においては、工場立地特例のみを活用する。

(3) 重点促進区域に存する市町村が指定しようとする工場立地特例対象区域

別紙のとおり

4 促進区域の区域内において特に地域経済牽引事業の促進を図るべき区域（重点促進区域）を定める場合にあっては、その区域

(1) 重点促進区域

山鹿市重点促進区域：地図上の位置 3

山鹿市小群、山鹿市城、山鹿市鍋田

(概況及び公共施設等の整備状況)

概ねの面積は78ヘクタール程度である。

本地域は、福岡県及び政令指定都市の熊本市に隣接しており、南北に国道3号が縦断し東西には、国道325号が横断する良好な基幹道路を有する地域である。また、九州自動車道菊水ICや植木ICから約20分と近く、良好なアクセスを有するなど地域牽引事業を重点的に促進することが適当であるため、重点促進区域に設定することとする。

また、本区域には農用地区域及び市街化調整区域は含まれていない。

(関連計画における記載等)

まち・ひと・しごと総合戦略における記載

本市のまち・ひと・しごと創生の基本となる「山鹿市長期人口ビジョン」及び「山鹿市総合戦略」を策定している。

「山鹿市総合戦略」では、人口ビジョンで示した人口の将来展望を実現するため、2019年までの5年間の目標や取組の方向性として、「やまがの戦略的産業の推進と魅力ある雇用の創出」「やまがの地で産み育て・くらしやすい地域を創る」の2つの基本目標を掲げている。

都市計画における記載

本市における都市計画区域の指定面積は2,275ヘクタールであり、そのうち471ヘクタールが用途地域に指定されている。全体の土地利用としては、約半分程度が農用地を含む農地で用途地域指定外区域に広く分布している。

中心市街地及び国道3号、325号沿道には商業系用途が分布しており、近年は東部の国道325号沿道におい大規模な商業系用途の集積が進んでいる。また、工業系用途は大規模なものは市街地縁辺部に立地しているが、用途地域内の構成比率は4%程度と低く、おおむね戸建中心の住宅系用途が広がる土地利用となっている。

本市は市街化区域、並びに市街化調整区域は定めていない。

山鹿市都市計画マスタープランにおける記載

本地域は、合併に伴う一体的な都市空間づくりを検討していくため、山鹿市全域を計画対象区域とし、産業の拠点として本地域の産業の集積基地である工業団地を中心として、雇用の創出、産業発展を担う地区として記載されている。

山鹿市農業振興地域整備計画における記載

山鹿農業振興地域整備計画書は、商業・工業用地について、地域の活力の向上や雇用の場の創出を目的として企業誘致を推進していくとともに、施設の開発に対しては、農村産業法に基づく産業導入地区や用途地域等、農業上の土地利用に対し影響の少ないところへの計画的かつ秩序ある誘導を推進すると記載されている。

また、本区域には、環境保全上重要な地域は存在していない。

(地図)

別紙のとおり

(2) 区域設定の理由

区域の設定にあたっては、主に山鹿市内の既存立地工場を設定し、工場立地法と併せて地域未来投資法により、緑地面積率及び環境施設面積率の緩和を継続していく。

また、山鹿市で実施している遊休地調査において当地域に遊休地は確認されていない。

なお、当該重点促進区域においては、工場立地特例のみを活用する。

(3) 重点促進区域に存する市町村が指定しようとする工場立地特例対象区域

別紙のとおり

4 促進区域の区域内において特に地域経済牽引事業の促進を図るべき区域（重点促進区域）を定める場合にあっては、その区域

(1) 重点促進区域

山鹿市重点促進区域：地図上の位置 4

山鹿市久原

(概況及び公共施設等の整備状況)

概ねの面積は1ヘクタール程度である。

本地域は、福岡県及び政令指定都市の熊本市に隣接しており、南北に国道3号が縦断し東西には、国道325号が横断する良好な基幹道路を有する地域である。また、九州自動車道菊水ICや植木ICから約20分と近く、良好なアクセスを有するなど地域牽引事業を重点的に促進することが適当であるため、重点促進区域に設定することとする。

また、本区域には農用地区域及び市街化調整区域は含まれていない。

(関連計画における記載等)

まち・ひと・しごと総合戦略における記載

本市のまち・ひと・しごと創生の基本となる「山鹿市長期人口ビジョン」及び「山鹿市総合戦略」を策定している。

「山鹿市総合戦略」では、人口ビジョンで示した人口の将来展望を実現するため、2019年までの5年間の目標や取組の方向性として、「やまがの戦略的産業の推進と魅力ある雇用の創出」「やまがの地で産み育て・くらしやすい地域を創る」の2つの基本目標を掲げている。

都市計画における記載

本市における都市計画区域の指定面積は2,275ヘクタールであり、そのうち471ヘクタールが用途地域に指定されている。全体の土地利用としては、約半分程度が農用地を含む農地で用途地域指定外区域に広く分布している。

中心市街地及び国道3号、325号沿道には商業系用途が分布しており、近年は東部の国道325号沿道におい大規模な商業系用途の集積が進んでいる。また、工業系用途は大規模なものは市街地縁辺部に立地しているが、用途地域内の構成比率は4%程度と低く、おおむね戸建中心の住宅系用途が広がる土地利用となっている。

本市は市街化区域、並びに市街化調整区域は定めていない。

山鹿市都市計画マスタープランにおける記載

本地域は、合併に伴う一体的な都市空間づくりを検討していくため、山鹿市全域を計画対象区域とし、産業の拠点として本地域の産業の集積基地である工業団地を中心として、雇用の創出、産業発展を担う地区として記載されている。

山鹿市農業振興地域整備計画における記載

山鹿農業振興地域整備計画書は、商業・工業用地について、地域の活力の向上や雇用の場の創出を目的として企業誘致を推進していくとともに、施設の開発に対しては、農村産業法に基づく産業導入地区や用途地域等、農業上の土地利用に対し影響の少ないところへの計画的かつ秩序ある誘導を推進すると記載されている。

また、本区域には、環境保全上重要な地域は存在していない。

(地図)

別紙のとおり

(2) 区域設定の理由

区域の設定にあたっては、主に山鹿市内の既存立地工場を設定し、工場立地法と併せて地域未来投資法により、緑地面積率及び環境施設面積率の緩和を継続していく。

また、山鹿市で実施している遊休地の調査において0.7ヘクタール程の遊休地が存在しており企業誘致を積極的に推進していく。

なお、当該重点促進区域においては、工場立地特例のみを活用する。

(3) 重点促進区域に存する市町村が指定しようとする工場立地特例対象区域

別紙のとおり

4 促進区域の区域内において特に地域経済牽引事業の促進を図るべき区域（重点促進区域）を定める場合にあっては、その区域

(1) 重点促進区域

山鹿市重点促進区域：地図上の位置 5

山鹿市小原、山鹿市鹿央町岩原

(概況及び公共施設等の整備状況)

概ねの面積は3ヘクタール程度である。

本地域は、福岡県及び政令指定都市の熊本市に隣接しており、南北に国道3号が縦断し東西には、国道325号が横断する良好な基幹道路を有する地域である。また、九州自動車道菊水ICや植木ICから約20分と近く、良好なアクセスを有するなど地域牽引事業を重点的に促進することが適当であるため、重点促進区域に設定することとする。

また、本区域には農用地区域及び市街化調整区域は含まれていない。

(関連計画における記載等)

まち・ひと・しごと総合戦略における記載

本市のまち・ひと・しごと創生の基本となる「山鹿市長期人口ビジョン」及び「山鹿市総合戦略」を策定している。

「山鹿市総合戦略」では、人口ビジョンで示した人口の将来展望を実現するため、2019年までの5年間の目標や取組の方向性として、「やまがの戦略的産業の推進と魅力ある雇用の創出」「やまがの地で産み育て・くらしやすい地域を創る」の2つの基本目標を掲げている。

都市計画における記載

本市における都市計画区域の指定面積は2,275ヘクタールであり、そのうち471ヘクタールが用途地域に指定されている。全体の土地利用としては、約半分程度が農用地を含む農地で用途地域指定外区域に広く分布している。

中心市街地及び国道3号、325号沿道には商業系用途が分布しており、近年は東部の国道325号沿道におい大規模な商業系用途の集積が進んでいる。また、工業系用途は大規模なものは市街地縁辺部に立地しているが、用途地域内の構成比率は4%程度と低く、おおむね戸建中心の住宅系用途が広がる土地利用となっている。

本市は市街化区域、並びに市街化調整区域は定めていない。

山鹿市都市計画マスタープランにおける記載

本地域は、合併に伴う一体的な都市空間づくりを検討していくため、山鹿市全域を計画対象区域とし、産業の拠点として本地域の産業の集積基地である工業団地を中心として、雇用の創出、産業発展を担う地区として記載されている。

山鹿市農業振興地域整備計画における記載

山鹿農業振興地域整備計画書は、商業・工業用地について、地域の活力の向上や雇用の場の創出を目的として企業誘致を推進していくとともに、施設の開発に対しては、農村産業法に基づく産業導入地区や用途地域等、農業上の土地利用に対し影響の少ないところへの計画的かつ秩序ある誘導を推進すると記載されている。

また、本区域には、環境保全上重要な地域は存在していない。

(地図)

別紙のとおり

(2) 区域設定の理由

区域の設定にあたっては、主に山鹿市内の既存立地工場を設定し、工場立地法と併せて地域未来投資法により、緑地面積率及び環境施設面積率の緩和を継続していく。

また、山鹿市で実施している遊休地調査において当地域に遊休地は確認されていない。

なお、当該重点促進区域においては、工場立地特例のみを活用する。

(3) 重点促進区域に存する市町村が指定しようとする工場立地特例対象区域

別紙のとおり

4 促進区域の区域内において特に地域経済牽引事業の促進を図るべき区域（重点促進区域）を定める場合にあっては、その区域

(1) 重点促進区域

山鹿市重点促進区域：地図上の位置 6

山鹿市鹿北町四丁、山鹿市鹿北町芋生

(概況及び公共施設等の整備状況)

概ねの面積は3ヘクタール程度である。

本地域は、福岡県及び政令指定都市の熊本市に隣接しており、南北に国道3号が縦断し東西には、国道325号が横断する良好な基幹道路を有する地域である。また、九州自動車道菊水ICや植木ICから約20分と近く、良好なアクセスを有するなど地域牽引事業を重点的に促進することが適当であるため、重点促進区域に設定することとする。

また、本区域には農用地区域及び市街化調整区域は含まれていない。

(関連計画における記載等)

まち・ひと・しごと総合戦略における記載

本市のまち・ひと・しごと創生の基本となる「山鹿市長期人口ビジョン」及び「山鹿市総合戦略」を策定している。

「山鹿市総合戦略」では、人口ビジョンで示した人口の将来展望を実現するため、2019年までの5年間の目標や取組の方向性として、「やまがの戦略的産業の推進と魅力ある雇用の創出」「やまがの地で産み育て・くらしやすい地域を創る」の2つの基本目標を掲げている。

都市計画における記載

本市における都市計画区域の指定面積は2,275ヘクタールであり、そのうち471ヘクタールが用途地域に指定されている。全体の土地利用としては、約半分程度が農用地を含む農地で用途地域指定外区域に広く分布している。

中心市街地及び国道3号、325号沿道には商業系用途が分布しており、近年は東部の国道325号沿道におい大規模な商業系用途の集積が進んでいる。また、工業系用途は大規模なものは市街地縁辺部に立地しているが、用途地域内の構成比率は4%程度と低く、おおむね戸建中心の住宅系用途が広がる土地利用となっている。

本市は市街化区域、並びに市街化調整区域は定めていない。

山鹿市都市計画マスタープランにおける記載

本地域は、合併に伴う一体的な都市空間づくりを検討していくため、山鹿市全域を計画対象区域とし、産業の拠点として本地域の産業の集積基地である工業団地を中心として、雇用の創出、産業発展を担う地区として記載されている。

山鹿市農業振興地域整備計画における記載

山鹿農業振興地域整備計画書は、商業・工業用地について、地域の活力の向上や雇用の場の創出を目的として企業誘致を推進していくとともに、施設の開発に対しては、農村産業法に基づく産業導入地区や用途地域等、農業上の土地利用に対し影響の少ないところへの計画的かつ秩序ある誘導を推進すると記載されている。

また、本区域には、環境保全上重要な地域は存在していない。

(地図)

別紙のとおり

(2) 区域設定の理由

区域の設定にあたっては、主に山鹿市内の既存立地工場を設定し、工場立地法と併せて地域未来投資法により、緑地面積率及び環境施設面積率の緩和を継続していく。

また、山鹿市で実施している遊休地調査において当地域に遊休地は確認されていない。

なお、当該重点促進区域においては、工場立地特例のみを活用する。

(3) 重点促進区域に存する市町村が指定しようとする工場立地特例対象区域

別紙のとおり

4 促進区域の区域内において特に地域経済牽引事業の促進を図るべき区域（重点促進区域）を定める場合にあっては、その区域

(1) 重点促進区域

山鹿市重点促進区域：地図上の位置 7

山鹿市菊鹿町下内田

(概況及び公共施設等の整備状況)

概ねの面積は5ヘクタール程度である。

本地域は、福岡県及び政令指定都市の熊本市に隣接しており、南北に国道3号が縦断し東西には、国道325号が横断する良好な基幹道路を有する地域である。また、九州自動車道菊水ICや植木ICから約20分と近く、良好なアクセスを有するなど地域牽引事業を重点的に促進することが適当であるため、重点促進区域に設定することとする。

また、本区域には農用地区域及び市街化調整区域は含まれていない。

(関連計画における記載等)

まち・ひと・しごと総合戦略における記載

本市のまち・ひと・しごと創生の基本となる「山鹿市長期人口ビジョン」及び「山鹿市総合戦略」を策定している。

「山鹿市総合戦略」では、人口ビジョンで示した人口の将来展望を実現するため、2019年までの5年間の目標や取組の方向性として、「やまがの戦略的産業の推進と魅力ある雇用の創出」「やまがの地で産み育て・くらしやすい地域を創る」の2つの基本目標を掲げている。

都市計画における記載

本市における都市計画区域の指定面積は2,275ヘクタールであり、そのうち471ヘクタールが用途地域に指定されている。全体の土地利用としては、約半分程度が農用地を含む農地で用途地域指定外区域に広く分布している。

中心市街地及び国道3号、325号沿道には商業系用途が分布しており、近年は東部の国道325号沿道におい大規模な商業系用途の集積が進んでいる。また、工業系用途は大規模なものは市街地縁辺部に立地しているが、用途地域内の構成比率は4%程度と低く、おおむね戸建中心の住宅系用途が広がる土地利用となっている。

本市は市街化区域、並びに市街化調整区域は定めていない。

山鹿市都市計画マスタープランにおける記載

本地域は、合併に伴う一体的な都市空間づくりを検討していくため、山鹿市全域を計画対象区域とし、産業の拠点として本地域の産業の集積基地である工業団地を中心として、雇用の創出、産業発展を担う地区として記載されている。

山鹿市農業振興地域整備計画における記載

山鹿農業振興地域整備計画書は、商業・工業用地について、地域の活力の向上や雇用の場の創出を目的として企業誘致を推進していくとともに、施設の開発に対しては、農村産業法に基づく産業導入地区や用途地域等、農業上の土地利用に対し影響の少ないところへの計画的かつ秩序ある誘導を推進すると記載されている。

また、本区域には、環境保全上重要な地域は存在していない。

(地図)

別紙のとおり

(2) 区域設定の理由

区域の設定にあたっては、主に山鹿市内の既存立地工場を設定し、工場立地法と併せて地域未来投資法により、緑地面積率及び環境施設面積率の緩和を継続していく。

また、山鹿市で実施している遊休地の調査において5ヘクタール程の遊休地が存在しており企業誘致を積極的に推進していく。

なお、当該重点促進区域においては、工場立地特例のみを活用する。

(3) 重点促進区域に存する市町村が指定しようとする工場立地特例対象区域

別紙のとおり

4 促進区域の区域内において特に地域経済牽引事業の促進を図るべき区域（重点促進区域）を定める場合にあっては、その区域

(1) 重点促進区域

山鹿市重点促進区域：地図上の位置 8

山鹿市菊鹿町相良

(概況及び公共施設等の整備状況)

概ねの面積は1ヘクタール程度である。

本地域は、福岡県及び政令指定都市の熊本市に隣接しており、南北に国道3号が縦断し東西には、国道325号が横断する良好な基幹道路を有する地域である。また、九州自動車道菊水ICや植木ICから約20分と近く、良好なアクセスを有するなど地域牽引事業を重点的に促進することが適当であるため、重点促進区域に設定することとする。

また、本区域には農用地区域及び市街化調整区域は含まれていない。

(関連計画における記載等)

まち・ひと・しごと総合戦略における記載

本市のまち・ひと・しごと創生の基本となる「山鹿市長期人口ビジョン」及び「山鹿市総合戦略」を策定している。

「山鹿市総合戦略」では、人口ビジョンで示した人口の将来展望を実現するため、2019年までの5年間の目標や取組の方向性として、「やまがの戦略的産業の推進と魅力ある雇用の創出」「やまがの地で産み育て・くらしやすい地域を創る」の2つの基本目標を掲げている。

都市計画における記載

本市における都市計画区域の指定面積は2,275ヘクタールであり、そのうち471ヘクタールが用途地域に指定されている。全体の土地利用としては、約半分程度が農用地を含む農地で用途地域指定外区域に広く分布している。

中心市街地及び国道3号、325号沿道には商業系用途が分布しており、近年は東部の国道325号沿道におい大規模な商業系用途の集積が進んでいる。また、工業系用途は大規模なものは市街地縁辺部に立地しているが、用途地域内の構成比率は4%程度と低く、おおむね戸建中心の住宅系用途が広がる土地利用となっている。

本市は市街化区域、並びに市街化調整区域は定めていない。

山鹿市都市計画マスタープランにおける記載

本地域は、合併に伴う一体的な都市空間づくりを検討していくため、山鹿市全域を計画対象区域とし、産業の拠点として本地域の産業の集積基地である工業団地を中心として、雇用の創出、産業発展を担う地区として記載されている。

山鹿市農業振興地域整備計画における記載

山鹿農業振興地域整備計画書は、商業・工業用地について、地域の活力の向上や雇用の場の創出を目的として企業誘致を推進していくとともに、施設の開発に対しては、農村産業法に基づく産業導入地区や用途地域等、農業上の土地利用に対し影響の少ないところへの計画的かつ秩序ある誘導を推進すると記載されている。

また、本区域には、環境保全上重要な地域は存在していない。

(地図)

別紙のとおり

(2) 区域設定の理由

区域の設定にあたっては、主に山鹿市内の既存立地工場を設定し、工場立地法と併せて地域未来投資法により、緑地面積率及び環境施設面積率の緩和を継続していく。

また、山鹿市で実施している遊休地調査において当地域に遊休地は確認されていない。

なお、当該重点促進区域においては、工場立地特例のみを活用する。

(3) 重点促進区域に存する市町村が指定しようとする工場立地特例対象区域

別紙のとおり

4 促進区域の区域内において特に地域経済牽引事業の促進を図るべき区域（重点促進区域）を定める場合にあっては、その区域

(1) 重点促進区域

山鹿市重点促進区域：地図上の位置 9

山鹿市方保田、山鹿市鹿本町下高橋、山鹿市鹿本町中富、山鹿市鹿本町梶屋、山鹿市鹿本町高橋、山鹿市鹿本町来民

山鹿市鹿本町梶屋726、727、728、729、730、731、742-1、742-2、743-1、744-1

(概況及び公共施設等の整備状況)

概ねの面積は14ヘクタール程度である。

本地域は、福岡県及び政令指定都市の熊本市に隣接しており、南北に国道3号が縦断し東西には、国道325号が横断する良好な基幹道路を有する地域である。また、九州自動車道菊水ICや植木ICから約20分と近く、良好なアクセスを有するなど地域牽引事業を重点的に促進することが適当であるため、重点促進区域に設定することとする。

また、本区域は農用地及び市街化調整区域を含まない。

(関連計画における記載等)

まち・ひと・しごと総合戦略における記載

本市のまち・ひと・しごと創生の基本となる「山鹿市長期人口ビジョン」及び「山鹿市総合戦略」を策定している。

「山鹿市総合戦略」では、人口ビジョンで示した人口の将来展望を実現するため、2019年までの5年間の目標や取組の方向性として、「やまがの戦略的産業の推進と魅力ある雇用の創出」「やまがの地で産み育て・くらしやすい地域を創る」の2つの基本目標を掲げている。

都市計画における記載

本市における都市計画区域の指定面積は2,275ヘクタールであり、そのうち471ヘクタールが用途地域に指定されている。全体の土地利用としては、約半分程度が農用地を含む農地で用途地域指定外区域に広く分布している。

中心市街地及び国道3号、325号沿道には商業系用途が分布しており、近年は東部の国道325号沿道におい大規模な商業系用途の集積が進んでいる。また、工業系用途は大規模なものは市街地縁辺部に立地しているが、用途地域内の構成比率は4%程度と低く、おおむね戸建中心の住宅系用途が広がる土地利用となっている。

本市は市街化区域、並びに市街化調整区域は定めていない。

山鹿市都市計画マスタープランにおける記載

本地域は、合併に伴う一体的な都市空間づくりを検討していくため、山鹿市全域を計画対象区域とし、産業の拠点として本地域の産業の集積基地である工業団地を中心として、雇用の創出、産業発展を担う地区として記載されている。

山鹿市農業振興地域整備計画における記載

山鹿農業振興地域整備計画書は、商業・工業用地について、地域の活力の向上や雇用の場の創出を目的として企業誘致を推進していくとともに、施設の開発に対しては、農村産業法に基づく産業導入地区や用途地域等、農業上の土地利用に対し影響の少ないところへの計画的かつ秩序ある誘導を推進すると記載されている。

また、本区域には、環境保全上重要な地域は存在していない。

(地図)

別紙のとおり

(2) 区域設定の理由

区域の設定にあたっては、主に山鹿市内の既存立地工場を設定し、工場立地法と併せて地域未来投資法により、緑地面積率及び環境施設面積率の緩和を継続していく。

また、山鹿市で実施している遊休地の調査において2ヘクタール程の遊休地が存在しており企業誘致を積極的に推進していく。

なお、平成30年度において企業の用地拡張があったため、新たな拡張用地についても当計画に追加し工場立地法と併せて地域未来投資法により、緑地面積率及び環境施設面積率の緩和を実施する。

なお、当該重点促進区域においては、工場立地特例のみを活用する。

(3) 重点促進区域に存する市町村が指定しようとする工場立地特例対象区域

別紙のとおり

4 促進区域の区域内において特に地域経済牽引事業の促進を図るべき区域（重点促進区域）を定める場合にあっては、その区域

(1) 重点促進区域

山鹿市重点促進区域：地図上の位置 10

山鹿市鹿本町津袋、山鹿市鹿本町庄

(概況及び公共施設等の整備状況)

概ねの面積は3ヘクタール程度である。

本地域は、福岡県及び政令指定都市の熊本市に隣接しており、南北に国道3号が縦断し東西には、国道325号が横断する良好な基幹道路を有する地域である。また、九州自動車道菊水ICや植木ICから約20分と近く、良好なアクセスを有するなど地域牽引事業を重点的に促進することが適当であるため、重点促進区域に設定することとする。

また、本区域には農用地区域及び市街化調整区域は含まれていない。

(関連計画における記載等)

まち・ひと・しごと総合戦略における記載

本市のまち・ひと・しごと創生の基本となる「山鹿市長期人口ビジョン」及び「山鹿市総合戦略」を策定している。

「山鹿市総合戦略」では、人口ビジョンで示した人口の将来展望を実現するため、2019年までの5年間の目標や取組の方向性として、「やまがの戦略的産業の推進と魅力ある雇用の創出」「やまがの地で産み育て・くらしやすい地域を創る」の2つの基本目標を掲げている。

都市計画における記載

本市における都市計画区域の指定面積は2,275ヘクタールであり、そのうち471ヘクタールが用途地域に指定されている。全体の土地利用としては、約半分程度が農用地を含む農地で用途地域指定外区域に広く分布している。

中心市街地及び国道3号、325号沿道には商業系用途が分布しており、近年は東部の国道325号沿道におい大規模な商業系用途の集積が進んでいる。また、工業系用途は大規模なものは市街地縁辺部に立地しているが、用途地域内の構成比率は4%程度と低く、おおむね戸建中心の住宅系用途が広がる土地利用となっている。

本市は市街化区域、並びに市街化調整区域は定めていない。

山鹿市都市計画マスタープランにおける記載

本地域は、合併に伴う一体的な都市空間づくりを検討していくため、山鹿市全域を計画対象区域とし、産業の拠点として本地域の産業の集積基地である工業団地を中心として、雇用の創出、産業発展を担う地区として記載されている。

山鹿市農業振興地域整備計画における記載

山鹿農業振興地域整備計画書は、商業・工業用地について、地域の活力の向上や雇用の場の創出を目的として企業誘致を推進していくとともに、施設の開発に対しては、農村産業法に基づく産業導入地区や用途地域等、農業上の土地利用に対し影響の少ないところへの計画的かつ秩序ある誘導を推進すると記載されている。

また、本区域には、環境保全上重要な地域は存在していない。

(地図)

別紙のとおり

(2) 区域設定の理由

区域の設定にあたっては、主に山鹿市内の既存立地工場を設定し、工場立地法と併せて地域未来投資法により、緑地面積率及び環境施設面積率の緩和を継続していく。

また、山鹿市で実施している遊休地の調査において0.3ヘクタール程の遊休地が存在しており企業誘致を積極的に推進していく。

なお、当該重点促進区域においては、工場立地特例のみを活用する。

(3) 重点促進区域に存する市町村が指定しようとする工場立地特例対象区域

別紙のとおり

4 促進区域の区域内において特に地域経済牽引事業の促進を図るべき区域（重点促進区域）を定める場合にあっては、その区域

(1) 重点促進区域

山鹿市重点促進区域：地図上の位置 11

山鹿市鹿央町合里

(概況及び公共施設等の整備状況)

概ねの面積は5ヘクタール程度である。

本地域は、福岡県及び政令指定都市の熊本市に隣接しており、南北に国道3号が縦断し東西には、国道325号が横断する良好な基幹道路を有する地域である。また、九州自動車道菊水ICや植木ICから約20分と近く、良好なアクセスを有するなど地域牽引事業を重点的に促進することが適当であるため、重点促進区域に設定することとする。

また、本区域には農用地区域及び市街化調整区域は含まれていない。

(関連計画における記載等)

まち・ひと・しごと総合戦略における記載

本市のまち・ひと・しごと創生の基本となる「山鹿市長期人口ビジョン」及び「山鹿市総合戦略」を策定している。

「山鹿市総合戦略」では、人口ビジョンで示した人口の将来展望を実現するため、2019年までの5年間の目標や取組の方向性として、「やまがの戦略的産業の推進と魅力ある雇用の創出」「やまがの地で産み育て・くらしやすい地域を創る」の2つの基本目標を掲げている。

都市計画における記載

本市における都市計画区域の指定面積は2,275ヘクタールであり、そのうち471ヘクタールが用途地域に指定されている。全体の土地利用としては、約半分程度が農用地を含む農地で用途地域指定外区域に広く分布している。

中心市街地及び国道3号、325号沿道には商業系用途が分布しており、近年は東部の国道325号沿道におい大規模な商業系用途の集積が進んでいる。また、工業系用途は大規模なものは市街地縁辺部に立地しているが、用途地域内の構成比率は4%程度と低く、おおむね戸建中心の住宅系用途が広がる土地利用となっている。

本市は市街化区域、並びに市街化調整区域は定めていない。

山鹿市都市計画マスタープランにおける記載

本地域は、合併に伴う一体的な都市空間づくりを検討していくため、山鹿市全域を計画対象区域とし、産業の拠点として本地域の産業の集積基地である工業団地を中心として、雇用の創出、産業発展を担う地区として記載されている。

山鹿市農業振興地域整備計画における記載

山鹿農業振興地域整備計画書は、商業・工業用地について、地域の活力の向上や雇用の場の創出を目的として企業誘致を推進していくとともに、施設の開発に対しては、農村産業法に基づく産業導入地区や用途地域等、農業上の土地利用に対し影響の少ないところへの計画的かつ秩序ある誘導を推進すると記載されている。

また、本区域には、環境保全上重要な地域は存在していない。

(地図)

別紙のとおり

(2) 区域設定の理由

区域の設定にあたっては、主に山鹿市内の既存立地工場を設定し、工場立地法と併せて地域未来投資法により、緑地面積率及び環境施設面積率の緩和を継続していく。

また、山鹿市で実施している遊休地調査において当地域に遊休地は確認されていない。

なお、当該重点促進区域においては、工場立地特例のみを活用する。

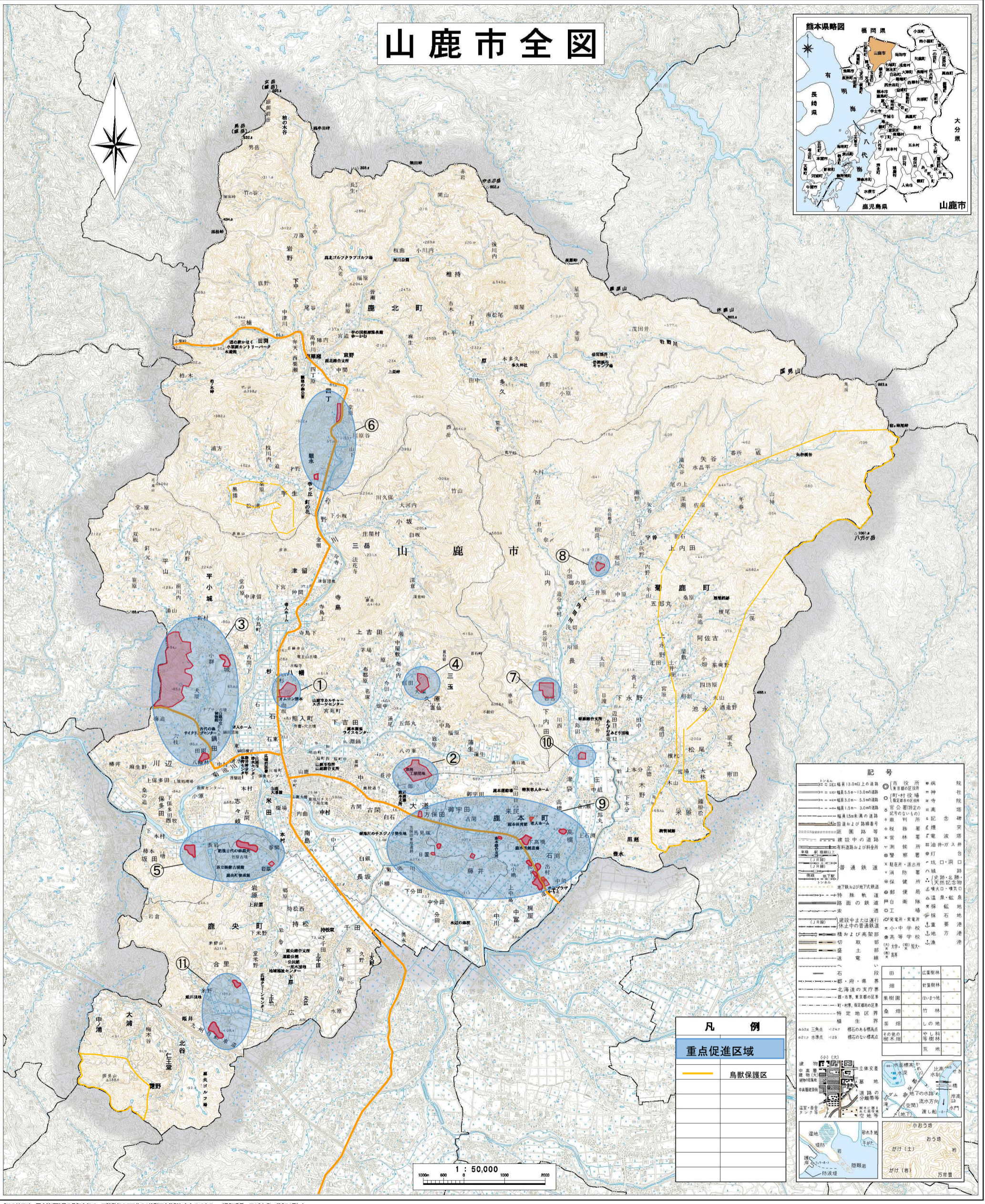
(3) 重点促進区域に存する市町村が指定しようとする工場立地特例対象区域

別紙のとおり

地域未来投資促進法に関する基本計画策定の重点促進地域地図

熊本県山鹿市

山鹿市全図



記号	
1:3000以上の道路	神社
2:3000以上の道路	寺
3:3000以上の道路	塔
4:3000以上の道路	碑
5:3000以上の道路	記念物
6:3000以上の道路	史跡・名勝
7:3000以上の道路	天然記念物
8:3000以上の道路	公園
9:3000以上の道路	公園
10:3000以上の道路	公園
11:3000以上の道路	公園
12:3000以上の道路	公園
13:3000以上の道路	公園
14:3000以上の道路	公園
15:3000以上の道路	公園
16:3000以上の道路	公園
17:3000以上の道路	公園
18:3000以上の道路	公園
19:3000以上の道路	公園
20:3000以上の道路	公園
21:3000以上の道路	公園
22:3000以上の道路	公園
23:3000以上の道路	公園
24:3000以上の道路	公園
25:3000以上の道路	公園
26:3000以上の道路	公園
27:3000以上の道路	公園
28:3000以上の道路	公園
29:3000以上の道路	公園
30:3000以上の道路	公園
31:3000以上の道路	公園
32:3000以上の道路	公園
33:3000以上の道路	公園
34:3000以上の道路	公園
35:3000以上の道路	公園
36:3000以上の道路	公園
37:3000以上の道路	公園
38:3000以上の道路	公園
39:3000以上の道路	公園
40:3000以上の道路	公園
41:3000以上の道路	公園
42:3000以上の道路	公園
43:3000以上の道路	公園
44:3000以上の道路	公園
45:3000以上の道路	公園
46:3000以上の道路	公園
47:3000以上の道路	公園
48:3000以上の道路	公園
49:3000以上の道路	公園
50:3000以上の道路	公園
51:3000以上の道路	公園
52:3000以上の道路	公園
53:3000以上の道路	公園
54:3000以上の道路	公園
55:3000以上の道路	公園
56:3000以上の道路	公園
57:3000以上の道路	公園
58:3000以上の道路	公園
59:3000以上の道路	公園
60:3000以上の道路	公園
61:3000以上の道路	公園
62:3000以上の道路	公園
63:3000以上の道路	公園
64:3000以上の道路	公園
65:3000以上の道路	公園
66:3000以上の道路	公園
67:3000以上の道路	公園
68:3000以上の道路	公園
69:3000以上の道路	公園
70:3000以上の道路	公園
71:3000以上の道路	公園
72:3000以上の道路	公園
73:3000以上の道路	公園
74:3000以上の道路	公園
75:3000以上の道路	公園
76:3000以上の道路	公園
77:3000以上の道路	公園
78:3000以上の道路	公園
79:3000以上の道路	公園
80:3000以上の道路	公園
81:3000以上の道路	公園
82:3000以上の道路	公園
83:3000以上の道路	公園
84:3000以上の道路	公園
85:3000以上の道路	公園
86:3000以上の道路	公園
87:3000以上の道路	公園
88:3000以上の道路	公園
89:3000以上の道路	公園
90:3000以上の道路	公園
91:3000以上の道路	公園
92:3000以上の道路	公園
93:3000以上の道路	公園
94:3000以上の道路	公園
95:3000以上の道路	公園
96:3000以上の道路	公園
97:3000以上の道路	公園
98:3000以上の道路	公園
99:3000以上の道路	公園
100:3000以上の道路	公園

1 : 50,000

この地図は、国土院院長の承認を得て、同院発行の5万分の1地形図を複製したものである。(承認番号 平16九環、第264号)

山鹿市工場立地特例対象区域地番一覧表(まとめ)

重点地域名	県名	市町村名	大字以下	地番		備考
山鹿市杉の区域	熊本県	山鹿市	杉	1110		1
山鹿市杉の区域	熊本県	山鹿市	杉	936	7	1
山鹿市杉の区域	熊本県	山鹿市	杉	1052	2	1
山鹿市杉の区域	熊本県	山鹿市	杉	1115	3	1
山鹿市杉の区域	熊本県	山鹿市	杉	1111	1	1
山鹿市杉の区域	熊本県	山鹿市	杉	1112	1	1
山鹿市杉の区域	熊本県	山鹿市	杉	1113	1	1
山鹿市杉の区域	熊本県	山鹿市	杉	1113	2	1
山鹿市杉の区域	熊本県	山鹿市	杉	1113	4	1
山鹿市杉の区域	熊本県	山鹿市	杉	1114	2	1
山鹿市杉の区域	熊本県	山鹿市	杉	1114	1	1
山鹿市杉の区域	熊本県	山鹿市	杉	849		1
山鹿市杉の区域	熊本県	山鹿市	杉	850		1
山鹿市杉の区域	熊本県	山鹿市	杉	853		1
山鹿市杉の区域	熊本県	山鹿市	杉	854		1
山鹿市杉の区域	熊本県	山鹿市	杉	855	1	1
山鹿市杉の区域	熊本県	山鹿市	杉	855	2	1
山鹿市杉の区域	熊本県	山鹿市	杉	857		1
山鹿市杉の区域	熊本県	山鹿市	杉	856		1
山鹿市杉の区域	熊本県	山鹿市	杉	864		1
山鹿市杉の区域	熊本県	山鹿市	杉	865		1
山鹿市杉の区域	熊本県	山鹿市	杉	872		1
山鹿市杉の区域	熊本県	山鹿市	杉	1100	3	1
山鹿市杉の区域	熊本県	山鹿市	杉	1102	1	1
山鹿市杉の区域	熊本県	山鹿市	杉	1101	1	1
山鹿市杉の区域	熊本県	山鹿市	杉	1099	1	1
山鹿市杉の区域	熊本県	山鹿市	杉	929	2	1
山鹿市杉の区域	熊本県	山鹿市	杉	889	2	1
山鹿市杉の区域	熊本県	山鹿市	杉	889	3	1
山鹿市杉の区域	熊本県	山鹿市	杉	912	2	1
山鹿市杉の区域	熊本県	山鹿市	杉	929	4	1
山鹿市杉の区域	熊本県	山鹿市	杉	928	2	1
山鹿市杉の区域	熊本県	山鹿市	杉	927	2	1
山鹿東部工業団地	熊本県	山鹿市	久原	4455	1	2
山鹿東部工業団地	熊本県	山鹿市	久原	4230		2
山鹿東部工業団地	熊本県	山鹿市	久原	4230	16	2
山鹿東部工業団地	熊本県	山鹿市	久原	4261	3	2
山鹿東部工業団地	熊本県	山鹿市	久原	4254	7	2
山鹿東部工業団地	熊本県	山鹿市	久原	4455	8	2
山鹿東部工業団地	熊本県	山鹿市	久原	4477		2
山鹿東部工業団地	熊本県	山鹿市	久原	4478		2
山鹿東部工業団地	熊本県	山鹿市	久原	4478	2	2
山鹿東部工業団地	熊本県	山鹿市	久原	4479		2
山鹿東部工業団地	熊本県	山鹿市	久原	4480		2
山鹿東部工業団地	熊本県	山鹿市	久原	4465		2
山鹿東部工業団地	熊本県	山鹿市	久原	4464	2	2
山鹿東部工業団地	熊本県	山鹿市	久原	4464	1	2
山鹿東部工業団地	熊本県	山鹿市	久原	4481		2
山鹿東部工業団地	熊本県	山鹿市	久原	4501		2
山鹿東部工業団地	熊本県	山鹿市	久原	4506		2
山鹿東部工業団地	熊本県	山鹿市	久原	4504	2	2
山鹿東部工業団地	熊本県	山鹿市	久原	4504	1	2
山鹿東部工業団地	熊本県	山鹿市	久原	4500		2
山鹿東部工業団地	熊本県	山鹿市	久原	4502		2
山鹿東部工業団地	熊本県	山鹿市	久原	4499		2
山鹿東部工業団地	熊本県	山鹿市	久原	4484		2
山鹿東部工業団地	熊本県	山鹿市	久原	4486	1	2
山鹿東部工業団地	熊本県	山鹿市	久原	4463	1	2
山鹿東部工業団地	熊本県	山鹿市	久原	4533	1	2
山鹿東部工業団地	熊本県	山鹿市	久原	4533	2	2
山鹿東部工業団地	熊本県	山鹿市	久原	4530	1	2

重点地域名	県名	市町村名	大字以下	地番		備考
若宮原工業団地	熊本県	山鹿市	菊鹿町下内田	2563		7
山鹿市菊鹿町相良区域	熊本県	山鹿市	相良	559	2	8
山鹿市菊鹿町相良区域	熊本県	山鹿市	相良	586	2	8
山鹿市菊鹿町相良区域	熊本県	山鹿市	相良	588	2	8
山鹿市菊鹿町相良区域	熊本県	山鹿市	相良	591	1	8
山鹿市菊鹿町相良区域	熊本県	山鹿市	相良	592	5	8
山鹿市菊鹿町相良区域	熊本県	山鹿市	相良	584		8
山鹿市菊鹿町相良区域	熊本県	山鹿市	相良	583	2	8
山鹿市菊鹿町相良区域	熊本県	山鹿市	相良	582	2	8
山鹿市菊鹿町相良区域	熊本県	山鹿市	相良	581	3	8
山鹿市菊鹿町相良区域	熊本県	山鹿市	相良	594	5	8
山鹿市方保田、山鹿市鹿本町下高橋、山鹿市鹿本町中富、山鹿市鹿本町梶屋、山鹿市鹿本町高橋、山鹿市鹿本町来民の区域	熊本県	山鹿市	梶屋	726		9
山鹿市方保田、山鹿市鹿本町下高橋、山鹿市鹿本町中富、山鹿市鹿本町梶屋、山鹿市鹿本町高橋、山鹿市鹿本町来民の区域	熊本県	山鹿市	梶屋	727		9
山鹿市方保田、山鹿市鹿本町下高橋、山鹿市鹿本町中富、山鹿市鹿本町梶屋、山鹿市鹿本町高橋、山鹿市鹿本町来民の区域	熊本県	山鹿市	梶屋	728		9
山鹿市方保田、山鹿市鹿本町下高橋、山鹿市鹿本町中富、山鹿市鹿本町梶屋、山鹿市鹿本町高橋、山鹿市鹿本町来民の区域	熊本県	山鹿市	梶屋	729		9
山鹿市方保田、山鹿市鹿本町下高橋、山鹿市鹿本町中富、山鹿市鹿本町梶屋、山鹿市鹿本町高橋、山鹿市鹿本町来民の区域	熊本県	山鹿市	梶屋	730		9
山鹿市方保田、山鹿市鹿本町下高橋、山鹿市鹿本町中富、山鹿市鹿本町梶屋、山鹿市鹿本町高橋、山鹿市鹿本町来民の区域	熊本県	山鹿市	梶屋	731		9
山鹿市方保田、山鹿市鹿本町下高橋、山鹿市鹿本町中富、山鹿市鹿本町梶屋、山鹿市鹿本町高橋、山鹿市鹿本町来民の区域	熊本県	山鹿市	梶屋	742	1	9
山鹿市方保田、山鹿市鹿本町下高橋、山鹿市鹿本町中富、山鹿市鹿本町梶屋、山鹿市鹿本町高橋、山鹿市鹿本町来民の区域	熊本県	山鹿市	梶屋	742	2	9
山鹿市方保田、山鹿市鹿本町下高橋、山鹿市鹿本町中富、山鹿市鹿本町梶屋、山鹿市鹿本町高橋、山鹿市鹿本町来民の区域	熊本県	山鹿市	梶屋	743	1	9
山鹿市方保田、山鹿市鹿本町下高橋、山鹿市鹿本町中富、山鹿市鹿本町梶屋、山鹿市鹿本町高橋、山鹿市鹿本町来民の区域	熊本県	山鹿市	梶屋	744	1	9
山鹿市方保田、山鹿市鹿本町下高橋、山鹿市鹿本町中富、山鹿市鹿本町梶屋、山鹿市鹿本町高橋、山鹿市鹿本町来民の区域	熊本県	山鹿市	梶屋	748		9
山鹿市方保田、山鹿市鹿本町下高橋、山鹿市鹿本町中富、山鹿市鹿本町梶屋、山鹿市鹿本町高橋、山鹿市鹿本町来民の区域	熊本県	山鹿市	中富	94	1	9
山鹿市方保田、山鹿市鹿本町下高橋、山鹿市鹿本町中富、山鹿市鹿本町梶屋、山鹿市鹿本町高橋、山鹿市鹿本町来民の区域	熊本県	山鹿市	中富	95	1	9

重点地域名	県名	市町村名	大字以下	地番	備考
山鹿市鹿央町合里の区域	熊本県	山鹿市	合里	6268	11
山鹿市鹿央町合里の区域	熊本県	山鹿市	合里	6269	11

4 促進区域の区域内において特に重点的に地域経済牽引事業の促進を図るべき区域（重点促進区域）を定める場合にあっては、その区域

（１）重点促進区域

菊池市重点促進区域 1 地図

菊池市袈裟尾字下大迫

菊池市重点促進区域 2 地図

菊池市大琳寺字西田、下原、隈府字梅ノ木

菊池市重点促進区域 3 地図

菊池市村田字木ノ本

菊池市重点促進区域 4 地図

菊池市赤星字高殿、万太郎、長堀、中道、石道、出田字黒龍

菊池市重点促進区域 5 地図

菊池市森北字仁田畑

菊池市重点促進区域 6 地図

菊池市森北字萩ノ迫

菊池市重点促進区域 7 地図

菊池市木柑子字上原、英、石原

菊池市重点促進区域 8 地図

菊池市七城町流川字居屋敷、岡田字西原

菊池市重点促進区域 9 地図

菊池市七城町小野崎字坂本、蘇崎字土井の内、一本杉、植木山、峠、十三部、杉の谷、鎧迫、大久保、城の本、高原、林原字向平、菊池市泗水町田島字岡原

菊池市重点促進区域 10 地図

菊池市泗水町田島字口ノ坪、篠原、野添、熊本市平井南無田

菊池市重点促進区域 11 地図

菊池市泗水町南田島字南羽無田

菊池市重点促進区域 12 地図

菊池市泗水町吉富字塚本、上原、中原

菊池市重点促進区域 13 地図

菊池市泗水町吉富字中道、今寺、高畑

菊池市重点促進区域 14 地図

菊池市泗水町住吉字南久保、東久保、上練手、下練手、東赤迫

菊池市重点促進区域 15 地図

菊池市泗水町永字堤平、黍名子

菊池市重点促進区域 16 地図

菊池市泗水町永字下上原、上原、中上原

菊池市重点促進区域 17 地図

菊池市旭志新明字宇士林

菊池市重点促進区域 18 地図

菊池市旭志伊坂字山ノ上

菊池市旭志川辺字上西原

菊池市重点促進区域 19 地図

菊池市旭志川辺字一の東沖、川辺二の東沖、川辺三の東沖、川辺四の東沖、川辺五の東沖、川辺二の西沖、川辺三の西沖、川辺四の西沖、川辺五の西沖、川辺六の西沖

菊池市重点促進区域 20 地図

菊池市重味字宮ノ前、高山

菊池市重点促進区域 21 地図

菊池市下河原字車石、中原鶴

(概況及び公共施設等の整備状況)

概ねの面積は300ヘクタール程度である。

本区域は、地域の特性として、半導体、自動車部品、食品関連産業などが多く点在している。また、阿蘇くまもと空港やインターチェンジから車で30分程度に位置し、本市南部に中九州横断道路が計画されるなど、良好な交通インフラが充実した場所となることから、当該区域において地域経済牽引事業を重点的に促進することが適当であるため、重点区域に設定することとする。

なお、当該重点促進区域には、農用地区域及び市街化調整区域は含まれていない。

(関連計画における記載等)

まち・ひと・しごと総合戦略における記載：本区域を含む区域については、交通アクセスの優位性を活かした企業誘致など、経済の域内・域外循環の拡大を図ることにより、若い世代が本市で安心して働くことができるよう雇用の創出を図ることとされている。

菊池市都市計画マスタープランにおける記載：雇用促進による地域活性化を目的に整備された既存の工業団地を工業地として位置づけ、周辺環境と調和した生産性の高い工業地を配置するとされている。

また、本区域には、環境保全上重要な地域は存在していない。

(地図)

別紙のとおり

(2) 区域設定の理由


区域の設定にあたっては、半導体関連、自動車部品関連、食品関連等の製造業が集積している区域が多くあり、さらなる企業誘致や既立地企業等を強力に支援・推進し、幅広い関連産業および地域活性化を図るために重点区域として設定する。

また、本区域においては、工場立地特例のみを活用する。

なお、平成28年度工場適地調査において把握されている、蘇崎適地、田島適地、菊池テクノパーク適地は、重点促進区域に設定する菊池市重点促進区域9及び菊池市重点促進区域10、菊池市重点促進区域19に含まれる。

(3) 重点促進区域に存する市町村が指定しようとする工場立地特例対象区域

別紙のとおり



菊池市工場立地特例対象区域地番一覧表(まとめ)

重点地域名	県名	市町村名	大字以下	地番	備考
袈裟尾地区	熊本県	菊池市	袈裟尾字下大迫	445番地4	地図
大琳寺地域	熊本県	菊池市	大琳寺字西田	1番地1	地図
大琳寺地域	熊本県	菊池市	大琳寺字下原	50番地1	地図
大琳寺地域	熊本県	菊池市	隈府字梅ノ木	710番地3	地図
大琳寺地域	熊本県	菊池市	隈府字梅ノ木	713番地1	地図
大琳寺地域	熊本県	菊池市	隈府字梅ノ木	713番地2	地図
大琳寺地域	熊本県	菊池市	大琳寺字下原	75番地1	地図
大琳寺地域	熊本県	菊池市	大琳寺字下原	75番地3	地図
村田地域	熊本県	菊池市	村田字木ノ本	100番地3	地図
村田地域	熊本県	菊池市	村田字木ノ本	100番地4	地図
村田地域	熊本県	菊池市	村田字木ノ本	85番地1	地図
村田地域	熊本県	菊池市	村田字木ノ本	87番地4	地図
村田地域	熊本県	菊池市	村田字木ノ本	87番地5	地図
菊池工業団地	熊本県	菊池市	赤星字高殿	1766番地	地図
菊池工業団地	熊本県	菊池市	赤星字万太郎	1880番地1	地図
菊池工業団地	熊本県	菊池市	赤星字長堀	1890番地	地図
菊池工業団地	熊本県	菊池市	赤星字長堀	1912番地1	地図
菊池工業団地	熊本県	菊池市	赤星字長堀	1950番地1	地図
菊池工業団地	熊本県	菊池市	赤星字中道	2000番地1	地図
菊池工業団地	熊本県	菊池市	赤星字石道	2120番地1	地図
菊池工業団地	熊本県	菊池市	出田字黒龍	462番地1	地図
菊池工業団地	熊本県	菊池市	出田字黒龍	463番地1	地図
菊池工業団地	熊本県	菊池市	出田字黒龍	464番地1	地図
菊池工業団地	熊本県	菊池市	出田字黒龍	465番地1	地図
森北工業団地	熊本県	菊池市	森北字仁田畑	1812番地14	地図
森北工業団地	熊本県	菊池市	森北字仁田畑	1812番地15	地図
森北工業団地	熊本県	菊池市	森北字仁田畑	1812番地17	地図
森北工業団地	熊本県	菊池市	森北字仁田畑	1812番地18	地図
森北工業団地	熊本県	菊池市	森北字仁田畑	1812番地19	地図
森北工業団地	熊本県	菊池市	森北字仁田畑	1812番地2	地図
森北工業団地	熊本県	菊池市	森北字仁田畑	1812番地21	地図
森北工業団地	熊本県	菊池市	森北字仁田畑	1812番地24	地図
森北工業団地	熊本県	菊池市	森北字仁田畑	1812番地25	地図
森北工業団地	熊本県	菊池市	森北字仁田畑	1812番地26	地図
森北工業団地	熊本県	菊池市	森北字仁田畑	1812番地27	地図
森北工業団地	熊本県	菊池市	森北字仁田畑	1812番地29	地図
森北工業団地	熊本県	菊池市	森北字仁田畑	1812番地31	地図
森北工業団地	熊本県	菊池市	森北字仁田畑	1812番地32	地図
森北工業団地	熊本県	菊池市	森北字仁田畑	1812番地33	地図
森北工業団地	熊本県	菊池市	森北字仁田畑	1812番地38	地図
森北工業団地	熊本県	菊池市	森北字仁田畑	1812番地39	地図
森北工業団地	熊本県	菊池市	森北字仁田畑	1812番地40	地図
森北工業団地	熊本県	菊池市	森北字深田	1164番地4	地図
森北工業団地	熊本県	菊池市	森北字仁田畑	1812番地6	地図
森北工業団地	熊本県	菊池市	森北字仁田畑	1812番地7	地図
森北工業団地	熊本県	菊池市	森北字仁田畑	1812番地48	地図
森北工業団地	熊本県	菊池市	森北字仁田畑	1812番地55	地図
森北工業団地	熊本県	菊池市	森北字仁田畑	1812番地56	地図
森北工業団地	熊本県	菊池市	森北字仁田畑	1812番地59	地図

重点地域名	県名	市町村名	大字以下	地番	備考
森北工業団地	熊本県	菊池市	森北字髻山	1930番地2	地図
森北工業団地	熊本県	菊池市	森北字髻山	1930番地3	地図
森北工業団地	熊本県	菊池市	森北字髻山	1930番地4	地図
森北工業団地	熊本県	菊池市	森北字髻山	1930番地5	地図
森北工業団地	熊本県	菊池市	森北字髻山	1931番地1	地図
森北工業団地	熊本県	菊池市	森北字髻山	1937番地	地図
森北工業団地	熊本県	菊池市	森北字髻山	1941番地	地図
森北工業団地	熊本県	菊池市	森北字髻山	1942番地1	地図
森北工業団地	熊本県	菊池市	森北字髻山	1942番地2	地図
森北工業団地	熊本県	菊池市	森北字中ノ坪	1976番地	地図
森北工業団地	熊本県	菊池市	森北字中ノ坪	1980番地	地図
森北工業団地	熊本県	菊池市	森北字中ノ坪	1981番地	地図
森北地域	熊本県	菊池市	森北字萩ノ迫	1011番地1	地図
森北地域	熊本県	菊池市	森北字萩ノ迫	1030番地2	地図
森北地域	熊本県	菊池市	森北字萩ノ迫	951番地1	地図
森北地域	熊本県	菊池市	森北字萩ノ迫	951番地2	地図
森北地域	熊本県	菊池市	森北字萩ノ迫	953番地	地図
森北地域	熊本県	菊池市	森北字萩ノ迫	955番地	地図
森北地域	熊本県	菊池市	森北字萩ノ迫	966番地	地図
森北地域	熊本県	菊池市	森北字萩ノ迫	969番地	地図
花房地区	熊本県	菊池市	木柑子字上原	1503番地	地図
花房地区	熊本県	菊池市	木柑子字上原	1504番地	地図
花房地区	熊本県	菊池市	木柑子字英	1750番地	地図
花房地区	熊本県	菊池市	木柑子字英	1751番地	地図
花房地区	熊本県	菊池市	木柑子字英	1752番地	地図
花房地区	熊本県	菊池市	木柑子字英	1753番地	地図
花房地区	熊本県	菊池市	木柑子字英	1754番地	地図
花房地区	熊本県	菊池市	木柑子字英	1755番地	地図
花房地区	熊本県	菊池市	木柑子字英	1757番地	地図
花房地区	熊本県	菊池市	木柑子字英	1758番地	地図
花房地区	熊本県	菊池市	木柑子字英	1759番地2	地図
花房地区	熊本県	菊池市	木柑子字英	1760番地	地図
花房地区	熊本県	菊池市	木柑子字英	1761番地	地図
花房地区	熊本県	菊池市	木柑子字英	1762番地	地図
花房地区	熊本県	菊池市	木柑子字石原	1774番地1	地図
花房地区	熊本県	菊池市	木柑子字石原	1777番地	地図
花房地区	熊本県	菊池市	木柑子字石原	1807番地1	地図
花房地区	熊本県	菊池市	木柑子字石原	1807番地2	地図
花房地区	熊本県	菊池市	木柑子字石原	1809番地1	地図
花房地区	熊本県	菊池市	木柑子字石原	1809番地2	地図
流川地区	熊本県	菊池市七城町	流川字居屋敷	182番地1	地図
流川地区	熊本県	菊池市七城町	流川字居屋敷	182番地3	地図
流川地区	熊本県	菊池市七城町	流川字居屋敷	182番地4	地図
流川地区	熊本県	菊池市七城町	流川字居屋敷	183番地1	地図
流川地区	熊本県	菊池市七城町	流川字居屋敷	183番地2	地図
流川地区	熊本県	菊池市七城町	流川字居屋敷	184番地1	地図
流川地区	熊本県	菊池市七城町	流川字居屋敷	184番地3	地図
流川地区	熊本県	菊池市七城町	流川字居屋敷	184番地4	地図
流川地区	熊本県	菊池市七城町	流川字居屋敷	185番地	地図
流川地区	熊本県	菊池市七城町	流川字居屋敷	186番地1	地図

重点地域名	県名	市町村名	大字以下	地番	備考
田島工業団地	熊本県	熊本市植木町	平井南無田	1189番地1	地図
田島工業団地	熊本県	熊本市植木町	平井南無田	1189番地3	地図
田島工業団地	熊本県	熊本市植木町	平井南無田	1189番地4	地図
田島工業団地	熊本県	熊本市植木町	平井南無田	1189番地5	地図
田島工業団地	熊本県	菊池市泗水町	田島字篠原	1218番地2	地図
田島工業団地	熊本県	菊池市泗水町	田島字篠原	1218番地4	地図
田島工業団地	熊本県	菊池市泗水町	田島字篠原	1218番地5	地図
田島工業団地	熊本県	菊池市泗水町	田島字篠原	1218番地6	地図
田島工業団地	熊本県	菊池市泗水町	田島字篠原	1218番地7	地図
田島工業団地	熊本県	菊池市泗水町	田島字篠原	1218番地9	地図
田島工業団地	熊本県	菊池市泗水町	田島字篠原	1218番地10	地図
田島工業団地	熊本県	菊池市泗水町	田島字篠原	1222番地1	地図
田島工業団地	熊本県	菊池市泗水町	田島字篠原	1222番地11	地図
田島工業団地	熊本県	菊池市泗水町	田島字篠原	1222番地12	地図
田島工業団地	熊本県	菊池市泗水町	田島字篠原	1222番地9	地図
田島工業団地	熊本県	菊池市泗水町	田島字篠原	1224番地4	地図
田島工業団地	熊本県	菊池市泗水町	田島字篠原	1228番地4	地図
田島工業団地	熊本県	菊池市泗水町	田島字篠原	1228番地5	地図
田島工業団地	熊本県	菊池市泗水町	田島字野添	1233番地1	地図
田島工業団地	熊本県	菊池市泗水町	田島字野添	1233番地2	地図
田島工業団地	熊本県	菊池市泗水町	田島字野添	1233番地3	地図
田島工業団地	熊本県	菊池市泗水町	田島字野添	1233番地4	地図
田島工業団地	熊本県	菊池市泗水町	田島字野添	1233番地5	地図
田島工業団地	熊本県	菊池市泗水町	田島字野添	1233番地6	地図
田島工業団地	熊本県	菊池市泗水町	田島字野添	1233番地7	地図
田島工業団地	熊本県	菊池市泗水町	田島字野添	1233番地8	地図
田島工業団地	熊本県	菊池市泗水町	田島字野添	1233番地9	地図
田島工業団地	熊本県	菊池市泗水町	田島字野添	1233番地10	地図
田島工業団地	熊本県	菊池市泗水町	田島字野添	1255番地1	地図
田島工業団地	熊本県	菊池市泗水町	田島字野添	1255番地6	地図
田島工業団地	熊本県	菊池市泗水町	田島字野添	1255番地7	地図
田島工業団地	熊本県	菊池市泗水町	田島字野添	1268番地4	地図
田島地区	熊本県	菊池市泗水町	南田島字南羽無田	246番地	地図
田島地区	熊本県	菊池市泗水町	南田島字南羽無田	285番地1	地図
田島地区	熊本県	菊池市泗水町	南田島字南羽無田	289番地1	地図
田島地区	熊本県	菊池市泗水町	南田島字南羽無田	290番地2	地図
田島地区	熊本県	菊池市泗水町	南田島字南羽無田	294番地1	地図
富の原地区	熊本県	菊池市泗水町	吉富字塚本	3188番地1	地図
富の原地区	熊本県	菊池市泗水町	吉富字上原	3215番地25	地図
富の原地区	熊本県	菊池市泗水町	吉富字中原	3293番地12	地図
富の原地区	熊本県	菊池市泗水町	吉富字中原	3302番地1	地図
富の原工業団地	熊本県	菊池市泗水町	吉富字中道	100番地27	地図
富の原工業団地	熊本県	菊池市泗水町	吉富字中道	100番地28	地図
富の原工業団地	熊本県	菊池市泗水町	吉富字中道	100番地29	地図
富の原工業団地	熊本県	菊池市泗水町	吉富字中道	100番地31	地図
富の原工業団地	熊本県	菊池市泗水町	吉富字中道	100番地5	地図
富の原工業団地	熊本県	菊池市泗水町	吉富字中道	100番地6	地図
富の原工業団地	熊本県	菊池市泗水町	吉富字中道	100番地82	地図
富の原工業団地	熊本県	菊池市泗水町	吉富字今寺	18番地	地図
富の原工業団地	熊本県	菊池市泗水町	吉富字今寺	19番地1	地図

重点地域名	県名	市町村名	大字以下	地番	備考
住吉工業団地	熊本県	菊池市泗水町	住吉字上練手	1332番地3	地図
住吉工業団地	熊本県	菊池市泗水町	住吉字上練手	1332番地29	地図
住吉工業団地	熊本県	菊池市泗水町	住吉字上練手	1332番地30	地図
住吉工業団地	熊本県	菊池市泗水町	住吉字上練手	1420番地11	地図
住吉工業団地	熊本県	菊池市泗水町	住吉字上練手	1420番地12	地図
住吉工業団地	熊本県	菊池市泗水町	住吉字下練手	1506番地6	地図
住吉工業団地	熊本県	菊池市泗水町	住吉字皮籠町	3890番地7	地図
住吉工業団地	熊本県	菊池市泗水町	住吉字皮籠町	3890番地8	地図
住吉工業団地	熊本県	菊池市泗水町	住吉字皮籠町	3890番地9	地図
住吉工業団地	熊本県	菊池市泗水町	住吉字皮籠町	3890番地10	地図
住吉工業団地	熊本県	菊池市泗水町	住吉字皮籠町	3890番地21	地図
永地区	熊本県	菊池市泗水町	永字堤平	1613番地	地図
永地区	熊本県	菊池市泗水町	永字堤平	1614番地	地図
永地区	熊本県	菊池市泗水町	永字堤平	1615番地	地図
永地区	熊本県	菊池市泗水町	永字黍名子	1653番地	地図
永地区	熊本県	菊池市泗水町	永字黍名子	1654番地	地図
永地区	熊本県	菊池市泗水町	永字黍名子	1655番地	地図
永地区	熊本県	菊池市泗水町	永字黍名子	1657番地1	地図
永地区	熊本県	菊池市泗水町	永字黍名子	1657番地3	地図
永地区	熊本県	菊池市泗水町	永字黍名子	1658番地1	地図
永地区	熊本県	菊池市泗水町	永字黍名子	1658番地2	地図
永地区	熊本県	菊池市泗水町	永字黍名子	1659番地	地図
永工業団地	熊本県	菊池市泗水町	永字下上原	1924番地1	地図
永工業団地	熊本県	菊池市泗水町	永字上原	1972番地1	地図
永工業団地	熊本県	菊池市泗水町	永字上原	1972番地4	地図
永工業団地	熊本県	菊池市泗水町	永字中上原	2086番地1	地図
永工業団地	熊本県	菊池市泗水町	永字中上原	2086番地4	地図
新明地区	熊本県	菊池市旭志	新明字宇士林	2850番地	地図
新明地区	熊本県	菊池市旭志	新明字宇士林	2851番地2	地図
川辺地区	熊本県	菊池市旭志	伊坂字山ノ上	541番地	地図
川辺地区	熊本県	菊池市旭志	伊坂字山ノ上	543番地	地図
川辺地区	熊本県	菊池市旭志	伊坂字山ノ上	544番地	地図
川辺地区	熊本県	菊池市旭志	川辺字上西原	1921番地2	地図
川辺地区	熊本県	菊池市旭志	川辺字上西原	1927番地1	地図
川辺地区	熊本県	菊池市旭志	川辺字上西原	1927番地2	地図
川辺地区	熊本県	菊池市旭志	川辺字上西原	1928番地1	地図
川辺地区	熊本県	菊池市旭志	川辺字上西原	1928番地4	地図
川辺地区	熊本県	菊池市旭志	川辺字上西原	1929番地1	地図
川辺地区	熊本県	菊池市旭志	川辺字上西原	1938番地2	地図
川辺地区	熊本県	菊池市旭志	川辺字上西原	1939番地1	地図
川辺地区	熊本県	菊池市旭志	川辺字上西原	1939番地2	地図
川辺地区	熊本県	菊池市旭志	川辺字上西原	1940番地	地図
川辺地区	熊本県	菊池市旭志	川辺字上西原	1941番地	地図
川辺地区	熊本県	菊池市旭志	川辺字上西原	1942番地	地図
川辺地区	熊本県	菊池市旭志	川辺字上西原	1947番地	地図
川辺地区	熊本県	菊池市旭志	川辺字上西原	1950番地1	地図
川辺地区	熊本県	菊池市旭志	川辺字上西原	1955番地1	地図
川辺工業地域(川辺工業団地)	熊本県	菊池市旭志	川辺字二ノ東沖	1012番地1	地図
川辺工業地域(川辺工業団地)	熊本県	菊池市旭志	川辺字三ノ東沖	1060番地2	地図
川辺工業地域(川辺工業団地)	熊本県	菊池市旭志	川辺字三ノ東沖	1060番地5	地図

重点地域名	県名	市町村名	大字以下	地番	備考
川辺工業地域(川辺地区)	熊本県	菊池市旭志	川辺字六ノ西沖	1423番地9	地図
川辺工業地域(川辺地区)	熊本県	菊池市旭志	川辺字六ノ西沖	1423番地10	地図
川辺工業地域(川辺地区)	熊本県	菊池市旭志	川辺字六ノ西沖	1423番地11	地図
川辺工業地域(川辺地区)	熊本県	菊池市旭志	川辺字六ノ西沖	1423番地12	地図
川辺工業地域(川辺地区)	熊本県	菊池市旭志	川辺字六ノ西沖	1423番地13	地図
川辺工業地域(熊本北工業団地)	熊本県	菊池市旭志	川辺字四ノ東沖	1126番地10	地図
川辺工業地域(熊本北工業団地)	熊本県	菊池市旭志	川辺字四ノ東沖	1126番地11	地図
川辺工業地域(熊本北工業団地)	熊本県	菊池市旭志	川辺字四ノ東沖	1126番地12	地図
川辺工業地域(熊本北工業団地)	熊本県	菊池市旭志	川辺字四ノ東沖	1126番地13	地図
川辺工業地域(熊本北工業団地)	熊本県	菊池市旭志	川辺字四ノ東沖	1126番地14	地図
川辺工業地域(熊本北工業団地)	熊本県	菊池市旭志	川辺字四ノ東沖	1126番地15	地図
川辺工業地域(熊本北工業団地)	熊本県	菊池市旭志	川辺字四ノ東沖	1126番地16	地図
川辺工業地域(熊本北工業団地)	熊本県	菊池市旭志	川辺字四ノ東沖	1126番地17	地図
川辺工業地域(熊本北工業団地)	熊本県	菊池市旭志	川辺字四ノ東沖	1126番地18	地図
川辺工業地域(熊本北工業団地)	熊本県	菊池市旭志	川辺字四ノ東沖	1126番地20	地図
川辺工業地域(熊本北工業団地)	熊本県	菊池市旭志	川辺字四ノ東沖	1126番地6	地図
川辺工業地域(熊本北工業団地)	熊本県	菊池市旭志	川辺字四ノ東沖	1126番地7	地図
川辺工業地域(熊本北工業団地)	熊本県	菊池市旭志	川辺字四ノ東沖	1126番地8	地図
川辺工業地域(熊本北工業団地)	熊本県	菊池市旭志	川辺字四ノ東沖	1126番地9	地図
重味地区	熊本県	菊池市	重味字宮ノ前	2829番地1	地図
重味地区	熊本県	菊池市	重味字宮ノ前	2829番地3	地図
重味地区	熊本県	菊池市	重味字宮ノ前	2831番地2	地図
重味地区	熊本県	菊池市	重味字宮ノ前	2836番地1	地図
重味地区	熊本県	菊池市	重味字宮ノ前	2836番地2	地図
重味地区	熊本県	菊池市	重味字宮ノ前	2836番地3	地図
重味地区	熊本県	菊池市	重味字宮ノ前	2836番地4	地図
重味地区	熊本県	菊池市	重味字宮ノ前	2837番地1	地図
重味地区	熊本県	菊池市	重味字宮ノ前	2837番地2	地図
重味地区	熊本県	菊池市	重味字宮ノ前	2837番地3	地図
重味地区	熊本県	菊池市	重味字宮ノ前	2837番地4	地図
重味地区	熊本県	菊池市	重味字宮ノ前	2837番地5	地図
重味地区	熊本県	菊池市	重味字高山	2931番地	地図
重味地区	熊本県	菊池市	重味字高山	2932番地	地図
重味地区	熊本県	菊池市	重味字高山	2933番地	地図
重味地区	熊本県	菊池市	重味字高山	2934番地	地図
重味地区	熊本県	菊池市	重味字高山	2935番地	地図
重味地区	熊本県	菊池市	重味字高山	2936番地	地図
重味地区	熊本県	菊池市	重味字高山	2937番地1	地図
重味地区	熊本県	菊池市	重味字高山	2937番地2	地図
重味地区	熊本県	菊池市	重味字高山	2937番地3	地図
重味地区	熊本県	菊池市	重味字高山	2938番地	地図
重味地区	熊本県	菊池市	重味字高山	2939番地1	地図
重味地区	熊本県	菊池市	重味字高山	2939番地2	地図
重味地区	熊本県	菊池市	重味字高山	2941番地1	地図
重味地区	熊本県	菊池市	重味字高山	2942番地	地図
重味地区	熊本県	菊池市	重味字高山	2943番地2	地図
下河原地区	熊本県	菊池市	下河原字車石	4665番地2	地図
下河原地区	熊本県	菊池市	下河原字車石	4667番地2	地図
下河原地区	熊本県	菊池市	下河原字中原鶴	4692番地1	地図
下河原地区	熊本県	菊池市	下河原字中原鶴	4700番地3	地図

4 促進区域の区域内において特に重点的に地域経済牽引事業の促進を図るべき区域（重点促進区域）を定める場合にあっては、その区域

宇土市

（１）重点促進区域

（宇土市）重点促進区域 1

新開町字園田、新開町字中潟

（概要及び公共施設等の整備状況）

概ねの面積は 4.7ヘクタールである。本区域に市街化調整区域は存在しない。

本区域は、本市の中央に位置し、既存の緑川工業団地に隣接している。国道 57号、及び 501号に近接するほか、現在着工中である熊本天草幹線道路の城塚インターチェンジ（仮称）まで車で 5分以内の距離にあり、産業用途としての活用が期待できるエリアとなっているため、開発による企業立地を誘導する。

なお、当該重点促進地域は概ね 3.9ヘクタールが農用地区域である。

（関連計画における記載等）

第 6次宇土市総合計画における記載：市の産業経済の発展や定住移住の促進など、将来の地域の発展に資する有効な土地利用を進めると記載。

第 3期宇土市まち・ひと・しごと創生総合戦略における記載：民間事業者の多種多様なノウハウや技術力及び資金を活用しつつ、官民連携により土地開発を促進すると記載。

宇土市都市計画マスタープランにおける記載：交通利便性の高さを生かし、今後優良企業の受け皿として、計画的な土地利用調整による開発等の誘導を図ると記載。

宇土農業振興地域整備計画における記載：無秩序な開発を防ぎ、農業や周辺地域との調和を図りながら、計画的な土地利用転用を進めていくと記載。

また、本区域は、環境保全上重要な地域は存在していない。

（地図） 別紙のとおり

（宇土市）重点促進区域 2

善道寺町字綾織、善道寺町字悪四郎

（概要及び公共施設等の整備状況）

概ねの面積は 6.5ヘクタールである。本区域に市街化調整区域は存在しない。

本区域は、本市の東部に位置し、既存の宇土工業団地に近接している。国道 3号及び県道 14号に近接するほか、広域農道であるウキウキロードに隣接しており、松橋インターチェンジまで車で約 10分の距離にあることから、産業用途としての活用が期待できるエリアとなっているため、開発による企業立地を誘導する。

なお、当該重点促進区域は概ね 6.3ヘクタールが農用地区域である。

(関連計画における記載等)

第 6 次宇土市総合計画における記載：市の産業経済の発展や定住移住の促進など、将来の地域の発展に資する有効な土地利用を進めると記載。

第 3 期宇土市まち・ひと・しごと創生総合戦略における記載：民間事業者の多種多様なノウハウや技術力及び資金を活用しつつ、官民連携により土地開発を促進すると記載。

宇土市都市計画マスタープランにおける記載：幹線道路の機能を生かし、産業経済の発展や地区の活性化に向けて、行政主導による土地開発の推進や土地利用の誘導を図ると記載。

宇土農業振興地域整備計画における記載：無秩序な開発を防ぎ、農業や周辺地域との調和を図りながら、計画的な土地利用転用を進めていくと記載。

また、本区域は、環境保全上重要な地域は存在していない。

(地図) 別紙のとおり

(宇土市) 重点促進区域 3

岩古曾町字八ノ坪、岩古曾町字古閑前

(概要及び公共施設等の整備状況)

概ねの面積は 9 ヘクタールである。本区域に市街化調整区域は存在しない。

本区域は、本市の東部に位置している。国道 3 号及び広域農道であるウキウキロードに隣接するほか、松橋インターチェンジまで車で約 10 分の距離にあり、産業用途としての活用が期待できるエリアとなっているため、開発による企業立地を誘導する。

なお、当該重点促進区域は概ね 8 . 3 ヘクタールが農用地区域である。

(関連計画における記載等)

第 6 次宇土市総合計画における記載：市の産業経済の発展や定住移住の促進など、将来の地域の発展に資する有効な土地利用を進めると記載。

第 3 期宇土市まち・ひと・しごと創生総合戦略における記載：民間事業者の多種多様なノウハウや技術力及び資金を活用しつつ、官民連携により土地開発を促進すると記載。

宇土市都市計画マスタープランにおける記載：幹線道路の機能を生かし、産業経済の発展や地区の活性化に向けて、行政主導による土地開発の推進や土地利用の誘導を図ると記載。

宇土農業振興地域整備計画における記載：無秩序な開発を防ぎ、農業や周辺地域との調和を図りながら、計画的な土地利用転用を進めていくと記載。

また、本区域は、環境保全上重要な地域は存在していない。

(地図) 別紙のとおり

(2) 区域設定の理由

(宇土市)重点促進区域1

宇土市内において、当該区域は国道57号及び501号に近接しており、将来的には熊本天草幹線道路の城塚インターチェンジ(仮称)が近隣に設置予定と好立地である。また、既存工業団地への立地企業からも、工業団地拡充の要望が出ている。区域の設定に当たっては、主要幹線道路、産業地に近接しているため、更に周辺地域に産業を集積させ、企業の生産性向上や生産能力を増加させるとともに、地域住民の雇用の増大を目的として、重点促進区域として設定することとする。

なお、本区域は遊休地等が無い場合、農用地区域を含めて重点促進区域として設定し、「9 地域経済牽引事業の促進を図るための土地利用の調整を行う場合にあっては、その基本的な事項」において、土地利用調整の方針を記載する。

(宇土市)重点促進区域2

宇土市内において、当該区域は国道3号及び県道14号に近接し、広域農道であるウキウキロードに隣接しており、松橋インターチェンジまで車で約10分と好立地である。区域の設定に当たっては、主要幹線道路、産業地に近接しているため、更に周辺地域に産業を集積させ、企業の生産性向上や生産能力を増加させるとともに、地域住民の雇用の増大を目的として、重点促進区域として設定することとする。

なお、農地以外での開発を最優先に検討したが、今回の開発面積を確保することができる既存の工業団地や遊休団地、現に宅地化された未利用地などの遊休地等及び地域経済牽引事業の用に供するための適当な条件を備えた土地は存在しないことから、農地を含む本区域での土地利用を検討せざるを得ない状況である。そのため、農用地区域を含めて重点促進区域として設定し、「9 地域経済牽引事業の促進を図るための土地利用の調整を行う場合にあっては、その基本的な事項」において、土地利用調整の方針を記載する。

(宇土市)重点促進区域3

宇土市内において、当該区域は国道3号及び広域農道であるウキウキロードに隣接しており、松橋インターチェンジまで車で約10分と好立地である。区域の設定に当たっては、主要幹線道路、産業地に近接しているため、更に周辺地域に産業を集積させ、企業の生産性向上や生産能力を増加させるとともに、地域住民の雇用の増大を目的として、重点促進区域として設定することとする。

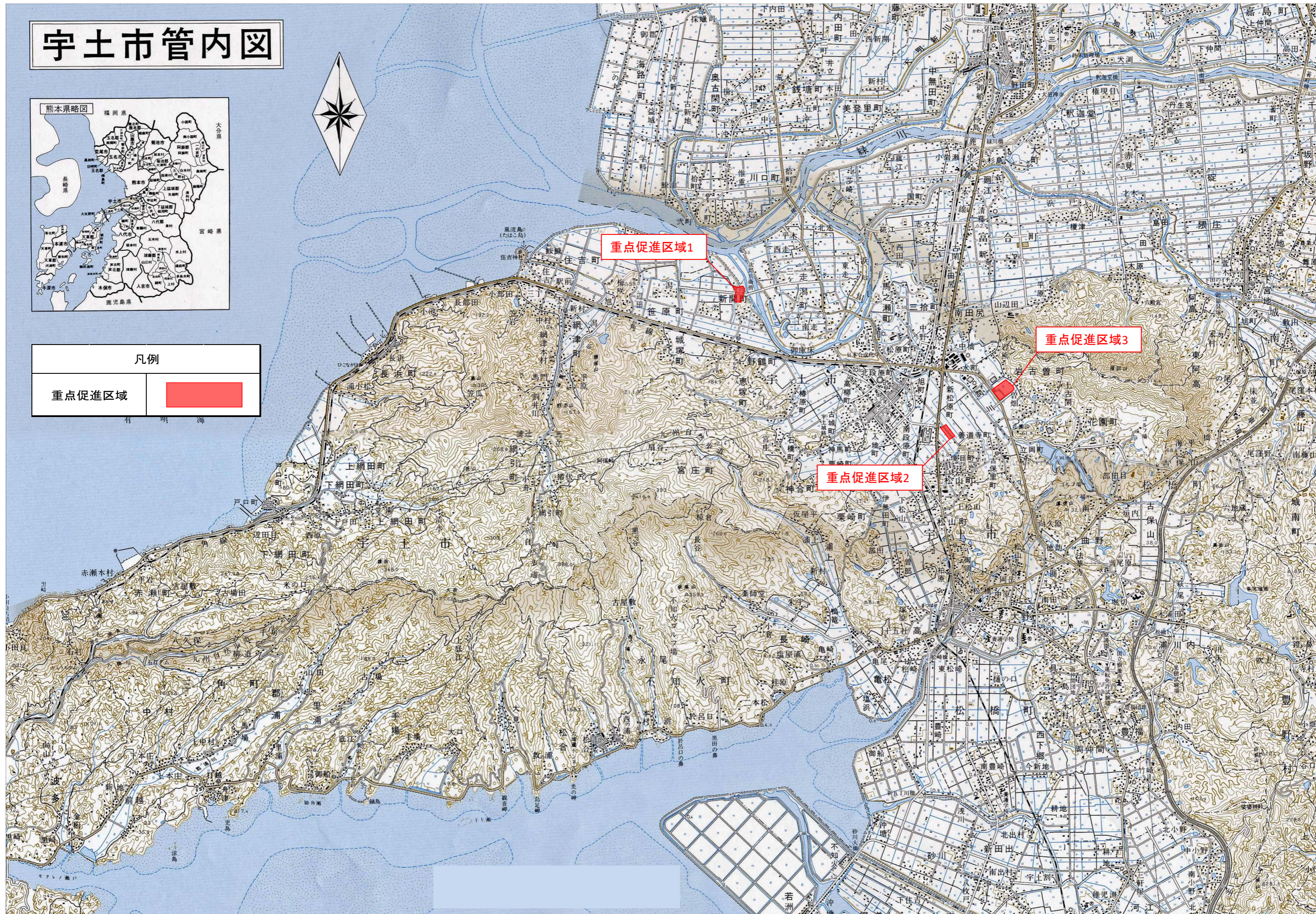
なお、農地以外での開発を最優先に検討したが、今回の開発面積を確保することができる既存の工業団地や遊休団地、現に宅地化された未利用地などの遊休地等及び地域経済牽引事業の用に供するための適当な条件を備えた土地は存在しないことから、農地を含む本区域での土地利用を検討せざるを得ない状況である。そのため、農用地区域を含めて重点促進区域として設定し、「9 地域経済牽引事業の促進を図るための土地利用の調整を行う場合にあっては、その基本的な事項」において、土地利用調整の方針を記載する。

宇土市管内図



凡例

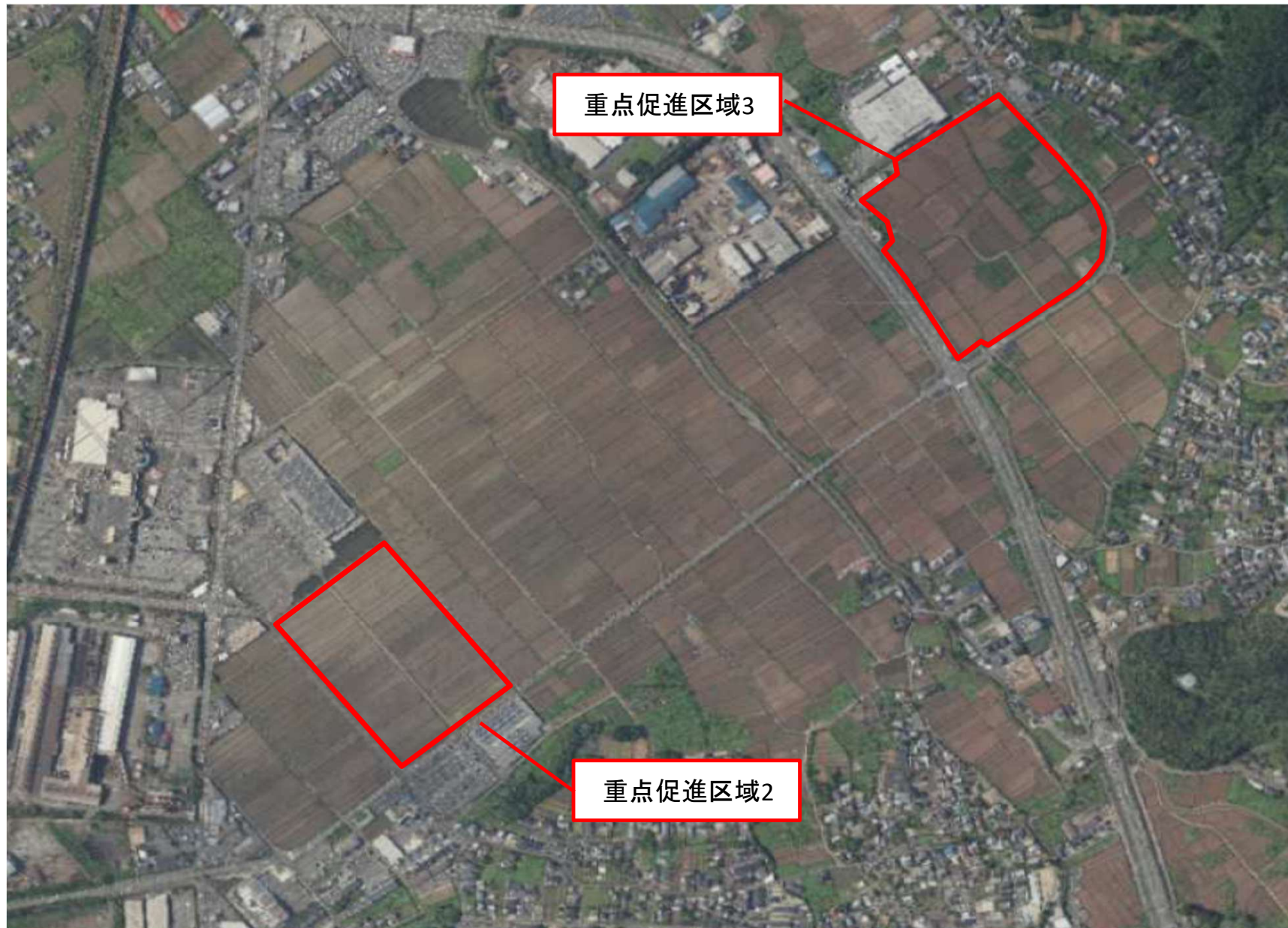
重点促進区域





重点促進区域1

100m



重点促进区域3

重点促进区域2

【別紙】宇土市 土地利用の調整が必要となる区域

重点 促進 区域	土地利用調整が必要となる区域					備考
	大字小字	地番	農用地区域	農地	都市計画区域 区域区分	
1	新開町字園田	674	農用地区域	農地	都市計画区域外	
1	新開町字園田	675	農用地区域	農地	都市計画区域外	
1	新開町字園田	676	農用地区域	農地	都市計画区域外	
1	新開町字園田	677	農用地区域	農地	都市計画区域外	
1	新開町字園田	678	農用地区域	農地	都市計画区域外	
1	新開町字園田	679	農用地区域	農地	都市計画区域外	
1	新開町字園田	680	農用地区域	農地	都市計画区域外	
1	新開町字園田	681	農用地区域	農地	都市計画区域外	
1	新開町字園田	682	農用地区域	農地	都市計画区域外	
1	新開町字園田	683	農用地区域	農地	都市計画区域外	
1	新開町字園田	684	農用地区域	農地	都市計画区域外	
1	新開町字園田	685	農用地区域	農地	都市計画区域外	
1	新開町字園田	686-1	農用地区域	農地	都市計画区域外	
1	新開町字園田	686-2	農用地区域	農地	都市計画区域外	
1	新開町字園田	686-3	農用地区域	農地	都市計画区域外	
1	新開町字園田	687	農用地区域	農地	都市計画区域外	
1	新開町字園田	689-1	農用地区域	農地	都市計画区域外	
1	新開町字園田	689-2	農用地区域	農地	都市計画区域外	
1	新開町字園田	690-1	農用地区域	農地	都市計画区域外	
1	新開町字園田	691-1	農用地区域	農地	都市計画区域外	
1	新開町字園田	693-1	農用地区域	農地	都市計画区域外	
1	新開町字園田	695-1	農用地区域	農地	都市計画区域外	
1	新開町字園田	695-2	農用地区域	農地	都市計画区域外	
1	新開町字園田	696-1	農用地区域	農地	都市計画区域外	
1	新開町字園田	696-2	農用地区域	農地	都市計画区域外	
1	新開町字園田	697-1	農用地区域	農地	都市計画区域外	
1	新開町字園田	697-2	農用地区域	農地	都市計画区域外	
1	新開町字園田	698-1	農用地区域	農地	都市計画区域外	
1	新開町字中瀧	1069-3	農用地区域	農地	都市計画区域外	
1	新開町字中瀧	1070-1	農用地区域	農地	都市計画区域外	
1	新開町字中瀧	1071-1	農用地区域	農地	都市計画区域外	
1	新開町字中瀧	1071-2	農用地区域	農地	都市計画区域外	
1	新開町字中瀧	1072-1	農用地区域	農地	都市計画区域外	

重点 促進 区域	土地利用調整が必要となる区域					備考
	大字小字	地番	農用地区域	農地	都市計画区域 区域区分	
2	善道寺町字綾織	33-1	農用地区域	農地	用途地域外	
2	善道寺町字綾織	35-1	農用地区域	農地	用途地域外	
2	善道寺町字綾織	36	農用地区域	農地	用途地域外	
2	善道寺町字綾織	37-1	農用地区域	農地	用途地域外	
2	善道寺町字綾織	41-1	農用地区域	農地	用途地域外	
2	善道寺町字綾織	45-1	農用地区域	農地	用途地域外	
2	善道寺町字綾織	46-1	農用地区域	農地	用途地域外	
2	善道寺町字綾織	47-1	農用地区域	農地	用途地域外	
2	善道寺町字綾織	49-1	農用地区域	農地	用途地域外	
2	善道寺町字綾織	49-2	農用地区域	農地	用途地域外	
2	善道寺町字綾織	52-1	農用地区域	農地	用途地域外	
2	善道寺町字綾織	53-1	農用地区域	農地	用途地域外	
2	善道寺町字綾織	54-1	農用地区域	農地	用途地域外	
2	善道寺町字綾織	55-1	農用地区域	農地	用途地域外	
2	善道寺町字綾織	56-1	農用地区域	農地	用途地域外	
2	善道寺町字綾織	57-1	農用地区域	農地	用途地域外	
2	善道寺町字綾織	58-1	農用地区域	農地	用途地域外	
2	善道寺町字悪四郎	192	農用地区域	農地	用途地域外	
2	善道寺町字悪四郎	194	農用地区域	農地	用途地域外	
2	善道寺町字悪四郎	195	農用地区域	農地	用途地域外	
2	善道寺町字悪四郎	196	農用地区域	農地	用途地域外	
2	善道寺町字悪四郎	197	農用地区域	農地	用途地域外	
2	善道寺町字悪四郎	200-1	農用地区域	農地	用途地域外	
2	善道寺町字悪四郎	200-2	農用地区域	農地	用途地域外	
2	善道寺町字悪四郎	202-1	農用地区域	農地	用途地域外	
2	善道寺町字悪四郎	202-2	農用地区域	農地	用途地域外	
2	善道寺町字悪四郎	203	農用地区域	農地	用途地域外	
2	善道寺町字悪四郎	204	農用地区域	農地	用途地域外	
2	善道寺町字悪四郎	205	農用地区域	農地	用途地域外	
2	善道寺町字悪四郎	206	農用地区域	農地	用途地域外	
2	善道寺町字悪四郎	208	農用地区域	農地	用途地域外	
2	善道寺町字悪四郎	209	農用地区域	農地	用途地域外	
2	善道寺町字悪四郎	213	農用地区域	農地	用途地域外	
2	善道寺町字悪四郎	215	農用地区域	農地	用途地域外	
2	善道寺町字悪四郎	216	農用地区域	農地	用途地域外	
2	善道寺町字悪四郎	217・218合併	農用地区域	農地	用途地域外	
2	善道寺町字悪四郎	219-1	農用地区域	農地	用途地域外	
2	善道寺町字悪四郎	220-2	農用地区域	農地	用途地域外	

重点 促進 区域	土地利用調整が必要となる区域					備考
	大字小字	地番	農用地区域	農地	都市計画区域 区域区分	
3	岩古曾町字八ノ坪	1686	農用地区域	農地	用途地域外	
3	岩古曾町字八ノ坪	1687	農用地区域	農地	用途地域外	
3	岩古曾町字八ノ坪	1688	農用地区域	農地	用途地域外	
3	岩古曾町字八ノ坪	1689-1	農用地区域	農地	用途地域外	
3	岩古曾町字八ノ坪	1689-2	農用地区域	農地	用途地域外	
3	岩古曾町字八ノ坪	1690	農用地区域	農地	用途地域外	
3	岩古曾町字八ノ坪	1691	農用地区域	農地	用途地域外	
3	岩古曾町字八ノ坪	1692	農用地区域	農地	用途地域外	
3	岩古曾町字八ノ坪	1698-1	農用地区域	農地	用途地域外	
3	岩古曾町字八ノ坪	1699	農用地区域	農地	用途地域外	
3	岩古曾町字八ノ坪	1700	農用地区域	農地	用途地域外	
3	岩古曾町字八ノ坪	1701	農用地区域	農地	用途地域外	
3	岩古曾町字八ノ坪	1702	農用地区域	農地	用途地域外	
3	岩古曾町字八ノ坪	1703	農用地区域	農地	用途地域外	
3	岩古曾町字八ノ坪	1753	農用地区域	農地	用途地域外	
3	岩古曾町字八ノ坪	1754	農用地区域	農地	用途地域外	
3	岩古曾町字八ノ坪	1755	農用地区域	農地	用途地域外	
3	岩古曾町字八ノ坪	1756	農用地区域	農地	用途地域外	
3	岩古曾町字八ノ坪	1758	農用地区域	農地	用途地域外	
3	岩古曾町字八ノ坪	1759	農用地区域	農地	用途地域外	
3	岩古曾町字八ノ坪	1760	農用地区域	農地	用途地域外	
3	岩古曾町字八ノ坪	1761	農用地区域	農地	用途地域外	
3	岩古曾町字八ノ坪	1763	農用地区域	農地	用途地域外	
3	岩古曾町字八ノ坪	1764	農用地区域	農地	用途地域外	
3	岩古曾町字八ノ坪	1765	農用地区域	農地	用途地域外	
3	岩古曾町字八ノ坪	1766-1	農用地区域	農地	用途地域外	
3	岩古曾町字八ノ坪	1766-3	農用地区域	農地	用途地域外	
3	岩古曾町字八ノ坪	1767-1	農用地区域	農地	用途地域外	
3	岩古曾町字八ノ坪	1767-3	農用地区域	農地	用途地域外	
3	岩古曾町字八ノ坪	1772-1	農用地区域	農地	用途地域外	
3	岩古曾町字八ノ坪	1853-1	農用地区域	農地	用途地域外	
3	岩古曾町字八ノ坪	1854	農用地区域	農地	用途地域外	
3	岩古曾町字八ノ坪	1855	農用地区域	農地	用途地域外	
3	岩古曾町字古閑前	1856	農用地区域	農地	用途地域外	
3	岩古曾町字古閑前	1857	農用地区域	農地	用途地域外	
3	岩古曾町字古閑前	1858-1	農用地区域	農地	用途地域外	
3	岩古曾町字古閑前	1860-1	農用地区域	農地	用途地域外	
3	岩古曾町字古閑前	1860-4	農用地区域	農地	用途地域外	
3	岩古曾町字古閑前	1862-1	農用地区域	農地	用途地域外	
3	岩古曾町字古閑前	1863-1	農用地区域	農地	用途地域外	

重点 促進 区域	土地利用調整が必要となる区域					備考
	大字小字	地番	農用地区域	農地	都市計画区域 区域区分	
3	岩古曾町字古閑前	1864	農用地区域	農地	用途地域外	
3	岩古曾町字古閑前	1865	農用地区域	農地	用途地域外	
3	岩古曾町字古閑前	1866	農用地区域	農地	用途地域外	
3	岩古曾町字古閑前	1867	農用地区域	農地	用途地域外	
3	岩古曾町字古閑前	1868-1	農用地区域	農地	用途地域外	
3	岩古曾町字古閑前	1868-3	農用地区域	農地	用途地域外	
3	岩古曾町字古閑前	1869-1	農用地区域	農地	用途地域外	
3	岩古曾町字古閑前	1869-2	農用地区域	農地	用途地域外	
3	岩古曾町字古閑前	1870	農用地区域	農地	用途地域外	
3	岩古曾町字古閑前	1871-1	農用地区域	農地	用途地域外	
3	岩古曾町字古閑前	1872-1	農用地区域	農地	用途地域外	
3	岩古曾町字古閑前	1872-2	農用地区域	農地	用途地域外	
3	岩古曾町字古閑前	1873-1	農用地区域	農地	用途地域外	
3	岩古曾町字古閑前	1874-1	農用地区域	農地	用途地域外	
3	岩古曾町字古閑前	1875-1	農用地区域	農地	用途地域外	
3	岩古曾町字古閑前	1876	農用地区域	農地	用途地域外	
3	岩古曾町字古閑前	1877-1	農用地区域	農地	用途地域外	
3	岩古曾町字古閑前	1877-2	農用地区域	非該当	用途地域外	公衆用道路
3	岩古曾町字古閑前	1878	農用地区域	農地	用途地域外	
3	岩古曾町字古閑前	1879-1	農用地区域	農地	用途地域外	
3	岩古曾町字古閑前	1879-2	農用地区域	非該当	用途地域外	公衆用道路
3	岩古曾町字古閑前	1880-1	農用地区域	農地	用途地域外	
3	岩古曾町字古閑前	1880-2	農用地区域	非該当	用途地域外	公衆用道路
3	岩古曾町字古閑前	1881	農用地区域	農地	用途地域外	
3	岩古曾町字古閑前	1882-1	農用地区域	農地	用途地域外	
3	岩古曾町字古閑前	1882-2	農用地区域	農地	用途地域外	
3	岩古曾町字古閑前	1883-1	農用地区域	農地	用途地域外	
3	岩古曾町字古閑前	1884-1	農用地区域	農地	用途地域外	
3	岩古曾町字古閑前	1903-1	農用地区域	農地	用途地域外	
3	岩古曾町字古閑前	1904	農用地区域	農地	用途地域外	
3	岩古曾町字古閑前	1906	農用地区域	農地	用途地域外	
3	岩古曾町字古閑前	1907	農用地区域	農地	用途地域外	
3	岩古曾町字古閑前	1908	農用地区域	農地	用途地域外	
3	岩古曾町字古閑前	1909-1	農用地区域	農地	用途地域外	
3	岩古曾町字古閑前	1909-2	農用地区域	非該当	用途地域外	公衆用道路
3	岩古曾町字古閑前	1910-1	農用地区域	農地	用途地域外	
3	岩古曾町字古閑前	1910-2	農用地区域	非該当	用途地域外	公衆用道路
3	岩古曾町字古閑前	1911	農用地区域	非該当	用途地域外	公衆用道路
3	岩古曾町字古閑前	1912	農用地区域	農地	用途地域外	
3	岩古曾町字古閑前	1913-1	農用地区域	農地	用途地域外	

重点 促進 区域	土地利用調整が必要となる区域					備考
	大字小字	地番	農用地区域	農地	都市計画区域 区域区分	
3	岩古曾町字古閑前	1918-1	農用地区域	農地	用途地域外	
3	岩古曾町字古閑前	1919	農用地区域	農地	用途地域外	
3	岩古曾町字古閑前	1920	農用地区域	農地	用途地域外	
3	岩古曾町字古閑前	1921-1	農用地区域	農地	用途地域外	
3	岩古曾町字古閑前	1921-2	農用地区域	非該当	用途地域外	公衆用道路
3	岩古曾町字古閑前	1922	農用地区域	農地	用途地域外	
3	岩古曾町字古閑前	1923-3	農用地区域	農地	用途地域外	
3	岩古曾町字古閑前	1925-2	農用地区域	農地	用途地域外	
3	岩古曾町字古閑前	1926-1	農用地区域	農地	用途地域外	
3	岩古曾町字古閑前	1927	農用地区域	農地	用途地域外	
3	岩古曾町字古閑前	1931-3	農用地区域	農地	用途地域外	
3	岩古曾町字古閑前	1933-1	農用地区域	農地	用途地域外	
3	岩古曾町字古閑前	1934-1	農用地区域	農地	用途地域外	
3	岩古曾町字古閑前	1935-1	農用地区域	農地	用途地域外	
3	岩古曾町字古閑前	1936-1	農用地区域	農地	用途地域外	
3	岩古曾町字古閑前	1937	農用地区域	農地	用途地域外	
3	岩古曾町字古閑前	1939-1	農用地区域	農地	用途地域外	
3	岩古曾町字古閑前	1939-4	農用地区域	非該当	用途地域外	公衆用道路

4 促進区域の区域内において特に重点的に地域経済牽引事業の促進を図るべき区域（重点促進区域）を定める場合にあっては、その区域

(1) 重点促進区域

(上天草市)

【重点促進区域1：地図上のA】

大矢野町（登立）＝九州ワコール製造(株)熊本工場

【重点促進区域2：地図上のB】

大矢野町（中）＝ユニテクノ(株)天草工場

【重点促進区域3：地図上のC】

大矢野町（中）＝(株)マルチコンポジット

【重点促進区域4：地図上のD】

松島町（合津）＝天草池田電機(株)

【重点促進区域5：地図上のE】

松島町（合津）＝山陽木材(株)

【重点促進区域6：地図上のF】

松島町（阿村）＝山陽理財(株)

【重点促進区域7：地図上のG】

松島町（今泉）＝(株)日本冷熱天草工場

【重点促進区域8：地図上のH】

姫戸町（二間戸）＝ヤマハ天草製造(株)

【重点促進区域9：地図上のI】

龍ヶ岳町（大道）＝公進ケミカル(株)天草工場

【重点促進区域10：地図上のJ】

龍ヶ岳町（大道）＝(株)拓洋

(概況及び公共施設等の整備状況)

おおむねの面積は25ヘクタール程度である。

本地域は、上天草市に点在している誘致企業等が操業している地域である。これらの地域は今後事業拡大が見込まれており、当該区域において地域経済牽引事業を重点的に促進することが適当であるため、重点促進区域として設定することとする。

なお、本区域には、農用地区域、環境保全上重要な地域及び市街化調整区域は含まれていない。

(関連計画における記載等)

上天草市第二次総合計画における記載：地場産業の経営力を向上させ、働き場を確保することに対する市民ニーズが高まっている現状から、市民が本市で安心して就労できるように地場産業への支援体制の充実を図ることとされている。

上天草市農業振興地域整備計画における記載：記載の地域は、本整備計画には該当しない。

(地図)

別紙のとおり

(2) 区域設定の理由

設定区域については既に企業が立地し操業しており、今後事業拡大が見込まれているが、工場敷地の拡張や新たな用地確保が困難であるため、重点促進指定区域の指定を受けることによる特例措置（緑地等の制限緩和など）を受ける必要がある。

なお、当該重点促進区域においては、工場立地特例のみを活用する。

また本区域では、遊休地（未決定面積）が把握されているので、今後敷地面積の拡大等を行う場合は、この遊休地を率先して設定していく。

(3) 重点促進区域に存する市町村が指定しようとする工場立地特例対象区域
(上天草市)

【重点促進区域1：地図上のA】

大矢野町（登立）

1832-1, 1832-2, 1842-1, 1842-3, 2880-1, 2880-35

【重点促進区域2：地図上のB】

大矢野町（中）

4557-3, 4557-4, 4559-7, 4559-8, 4559-9, 4559-11, 4559-12, 4559-13, 4559-14

【重点促進区域3：地図上のC】

大矢野町（中）

5368-2, 5382-3, 5374-5, 5377-5, 5382-1, 5382-2

【重点促進区域4：地図上のD】

松島町（合津）

2101

【重点促進区域5：地図上のE】

松島町（合津）

7915-4, 7915-26, 7915-34, 7915-35

【重点促進区域6：地図上のF】

松島町（阿村）

5072-4, 5072-5, 5072-6, 5072-31

【重点促進区域7：地図上のG】

松島町（今泉）

1-1, 1-3, 4, 17-2, 17-4,

【重点促進区域8：地図上のH】

姫戸町（二間戸）

5927-3, 5933-1, 5952-1, 5985, 5995-4, 5995-11, 6183-1, 6247, 6257-1, 6326-1

【重点促進区域9：地図上のI】

龍ヶ岳町（大道）

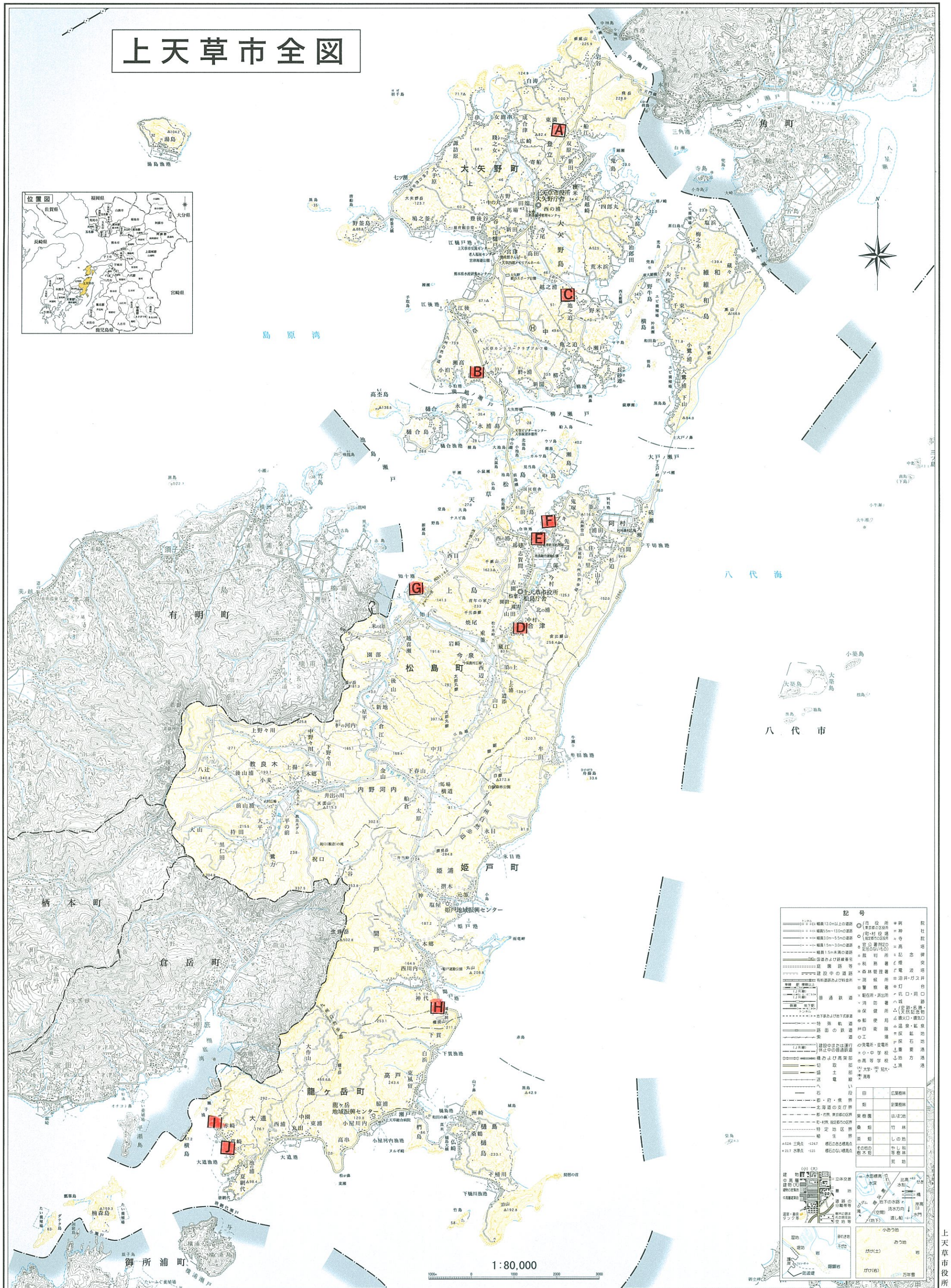
96-1, 96-3, 96-4, 98-1, 98-2, 99-1, 99-3, 99-4, 100-1, 100-2, 100-3

【重点促進区域10：地図上のJ】

龍ヶ岳町（大道）

1123-3, 1123-6, 1123-16, 1123-32

上天草市全図



記号

●	市役所	○	町役所	○	村役所
○	公立小・中学校	○	私立小・中学校	○	幼稚園
○	高等学校	○	大学	○	職業訓練校
○	図書館	○	公民館	○	老人福祉センター
○	児童遊園地	○	公園	○	神社
○	仏教寺院	○	基督教教会	○	その他宗教施設
○	診療所	○	薬局	○	保健所
○	消防署	○	警察署	○	消防団
○	郵便局	○	郵便支店	○	郵便局
○	銀行	○	信用金庫	○	農協
○	電気局	○	ガス局	○	水道局
○	防災センター	○	避難所	○	防災倉庫
○	防災用倉庫	○	防災用倉庫	○	防災用倉庫
○	防災用倉庫	○	防災用倉庫	○	防災用倉庫

1:80,000

上天草市役所

4 促進区域の区域内において特に地域経済牽引事業の促進を図るべき区域（重点促進区域）を定める場合にあっては、その区域

(1) 重点促進区域

重点促進区域は、以下の大字及び字の区域とする。

【宇城市重点促進区域：地図上の位置A～G】

A 松橋町大字古保山字当尾、外当尾

B 松橋町大字浦川内字当尾、畑田、二反田、中当

C 三角町大字波多字郷開

D 豊野町大字下郷字清水寺、大字山崎字古閑原、北古閑原

E 不知火町大字長崎字白水川、長割

F 松橋町大字浦川内字上野、大字豊福字上微雨、東石田、西秋迫

G 松橋町大字竹崎字浜田

以上 別紙のとおり

(概況及び公共施設等の整備状況)

概ねの面積は44.8ヘクタール程度である。

当市は、九州熊本県のほぼ中央にあって、県都熊本市と県南の工業都市八代市の間位置し、西は上天草市、東は美里町に隣接する東西約31.2km、南北13.7kmと東西に長い形状で、面積は、188.5平方キロメートルである。

九州の経済大動脈である国道3号と西は天草、東は宮崎県への結末点という地理的状況に恵まれ、有明海、不知火海に接し、南向きの斜面からなる宇土半島部と、九州山脈へと連なる中山間部、さらにその間をつなぎ、熊本都市圏および八代圏域に隣接する平野部からなる変化に富んだ自然環境と都市的機能を併せ持つバランスの取れた水と緑と心豊かな地域である。

熊本県の経済動脈ともいえるべき国道3号が市中心部を南北に走り、天草から続く国道266号は、宇土半島南岸部、市中心市街部を経て熊本市に延びている。松橋駅前の県道松橋停車場線は、国道3号と交差し、以東は国道218号として宮崎県延岡市へと続いている。これらを補完する形で県道や市道が縦横に走り、県央の交通の要衝となっている。

また、九州自動車道が市の東部寄りを南北に縦断し、218号と交わる地点に松橋インターチェンジがあり、熊本空港まで約25分、福岡市まで約90分で結んでいる。

さらに、平成26年3月には市南部に「宇城氷川スマートインターチェンジ」が開通し、交通アクセスが更に向上した。鉄道は、JR鹿児島本線が市のほぼ中央を南北に縦断し、熊本駅から松橋駅まで15分、八代駅から小川駅まで13分で連絡している。また、鹿児島本線宇土駅から分岐したJR三角線の三角駅は熊本県の西端の駅で、天草の玄関口となっている。

なお、当該重点促進区域から、農用地区域を除外し、市街化調整区域は含まれていない。

(関連計画における記載等)

宇城市まち・ひと・しごと創生総合戦略における記載：本区域を含む区域については、総合戦略における「基本目標2：稼ぐ力を高める人の流れを創るとともに、人の繋がりを強化する(イ)戦略的な移住推進、稼げる人材の誘致(U I J ターン起業)②戦略的な移住・企業誘致の推進(サテライトオフィス等の推進)と記載されている。

第2次宇城市総合計画(基本構想・前期基本計画)いざ、復興へ。～市民生活を最優先する都市(まち)を目指して～における記載：第4章「持続する」まちづくりを目指して施策部門4「雇用対策・企業誘致」部門プロジェクト1「働く場の創出と企業立地の推進」(1)企業誘致の促進と記載されている。

また、本地域には、環境保全上重要な地域は存在していない。

(地図)

別紙「宇城市地域未来促進重点促進区域図」参照

(2) 区域設定の理由

区域の設定にあたっては、宇城市においての農村地域工業等導入地区(農工団地)等である地域の概ねの面積44.8ヘクタール程度を設定することとしている。

特に、重点促進区域B(松橋町大字浦川内字当尾、畑田、二反田、中当地域)の約2ヘクタール及び重点促進区域E(不知火町大字長崎字白水川、長割地域)約2ヘクタールが空き工業団地として把握され(宇城市で実施している遊休地の調査において)、当該団地Bには自動車等関連産業の集積(3社)が、団地Eには周辺地域を含めて電子部品関連産業の集積(2社)が見られ、成長ものづくり産業等を推進するため支援すべき区域である。

なお、当該重点促進区域においては、工場立地特例のみを活用する。

(3) 重点促進区域に存する市町村が指定しようとする工場立地特例対象区域
別紙のとおり

宇城市工場立地特例対象区域一覽表

重点地域名	県名	市町村名	大字以下	字	地番	備考
A 外当尾農工団地	熊本県	宇城市松橋町	古保山	当尾	3384番地6	
A 外当尾農工団地	熊本県	宇城市松橋町	古保山	当尾	3390番地1	
A 外当尾農工団地	熊本県	宇城市松橋町	古保山	当尾	3390番地4	
A 外当尾農工団地	熊本県	宇城市松橋町	古保山	当尾	3391番地5	
A 外当尾農工団地	熊本県	宇城市松橋町	古保山	当尾	3391番地6	
A 外当尾農工団地	熊本県	宇城市松橋町	古保山	当尾	3400番地1	
A 外当尾農工団地	熊本県	宇城市松橋町	古保山	当尾	3434番地4	
A 外当尾農工団地	熊本県	宇城市松橋町	古保山	当尾	3434番地10	
A 外当尾農工団地	熊本県	宇城市松橋町	古保山	当尾	3436番地	
A 外当尾農工団地	熊本県	宇城市松橋町	古保山	当尾	3443番地1	
A 外当尾農工団地	熊本県	宇城市松橋町	古保山	当尾	3462番地1	
A 外当尾農工団地	熊本県	宇城市松橋町	古保山	当尾	3462番地2	
A 外当尾農工団地	熊本県	宇城市松橋町	古保山	外当尾	3463番地1	
A 外当尾農工団地	熊本県	宇城市松橋町	古保山	外当尾	3466番地	
A 外当尾農工団地	熊本県	宇城市松橋町	古保山	外当尾	3467番地4	
A 外当尾農工団地	熊本県	宇城市松橋町	古保山	外当尾	3485番地2	
A 外当尾農工団地	熊本県	宇城市松橋町	古保山	外当尾	3489番地2	
A 外当尾農工団地	熊本県	宇城市松橋町	古保山	外当尾	3493番地1	
A 外当尾農工団地	熊本県	宇城市松橋町	古保山	外当尾	3495番地1	
A 外当尾農工団地	熊本県	宇城市松橋町	古保山	外当尾	3496番地	
A 外当尾農工団地	熊本県	宇城市松橋町	古保山	外当尾	3499番地1	
A 外当尾農工団地	熊本県	宇城市松橋町	古保山	外当尾	3500番地	
A 外当尾農工団地	熊本県	宇城市松橋町	古保山	外当尾	3501番地1	
A 外当尾農工団地	熊本県	宇城市松橋町	古保山	外当尾	3510番地1	
A 外当尾農工団地	熊本県	宇城市松橋町	古保山	外当尾	3511番地	
A 外当尾農工団地	熊本県	宇城市松橋町	古保山	外当尾	3514番地3	
A 外当尾農工団地	熊本県	宇城市松橋町	古保山	外当尾	3515番地3	
A 外当尾農工団地	熊本県	宇城市松橋町	古保山	外当尾	3521番地3	
A 外当尾農工団地	熊本県	宇城市松橋町	古保山	外当尾	3546番地1	
B 当尾原農工団地	熊本県	宇城市松橋町	浦川内	当尾	12番地7	
B 当尾原農工団地	熊本県	宇城市松橋町	浦川内	当尾	12番地8	
B 当尾原農工団地	熊本県	宇城市松橋町	浦川内	当尾	12番地9	
B 当尾原農工団地	熊本県	宇城市松橋町	浦川内	当尾	12番地30	
B 当尾原農工団地	熊本県	宇城市松橋町	浦川内	当尾	12番地31	
B 当尾原農工団地	熊本県	宇城市松橋町	浦川内	当尾	12番地37	
B 当尾原農工団地	熊本県	宇城市松橋町	浦川内	当尾	12番地15	
B 当尾原農工団地	熊本県	宇城市松橋町	浦川内	当尾	23番地3	
B 当尾原農工団地	熊本県	宇城市松橋町	浦川内	畑田	73番地3	
B 当尾原農工団地	熊本県	宇城市松橋町	浦川内	畑田	73番地9	
B 当尾原農工団地	熊本県	宇城市松橋町	浦川内	畑田	73番地10	
B 当尾原農工団地	熊本県	宇城市松橋町	浦川内	畑田	74番地1	
B 当尾原農工団地	熊本県	宇城市松橋町	浦川内	畑田	74番地2	
B 当尾原農工団地	熊本県	宇城市松橋町	浦川内	畑田	74番地3	
B 当尾原農工団地	熊本県	宇城市松橋町	浦川内	畑田	74番地4	
B 当尾原農工団地	熊本県	宇城市松橋町	浦川内	畑田	74番地5	
B 当尾原農工団地	熊本県	宇城市松橋町	浦川内	畑田	124番地1	
B 当尾原農工団地	熊本県	宇城市松橋町	浦川内	畑田	124番地3	
B 当尾原農工団地	熊本県	宇城市松橋町	浦川内	畑田	131番地1	
B 当尾原農工団地	熊本県	宇城市松橋町	浦川内	畑田	138番地1	
B 当尾原農工団地	熊本県	宇城市松橋町	浦川内	畑田	141番地	
B 当尾原農工団地	熊本県	宇城市松橋町	浦川内	畑田	143番地1	
B 当尾原農工団地	熊本県	宇城市松橋町	浦川内	畑田	149番地5	
B 当尾原農工団地	熊本県	宇城市松橋町	浦川内	二反田	191番地1	

重点地域名	県名	市町村名	大字以下	字	地番	備考
B 当尾原農工団地	熊本県	宇城市松橋町	浦川内	中当	862番地	
C ダイチクフーズ用地	熊本県	宇城市三角町	波多	郷開	2864番地2	
C ダイチクフーズ用地	熊本県	宇城市三角町	波多	郷開	2864番地120	
D 九州ショーワ用地	熊本県	宇城市豊野町	下郷	清水寺	1番地1	
D 九州ショーワ用地	熊本県	宇城市豊野町	下郷	清水寺	1番地3	
D 九州ショーワ用地	熊本県	宇城市豊野町	下郷	清水寺	26番地3	
D 九州ショーワ用地	熊本県	宇城市豊野町	下郷	清水寺	97番地85	
D 九州ショーワ用地	熊本県	宇城市豊野町	山崎	古閑原	538番地4	
D 九州ショーワ用地	熊本県	宇城市豊野町	山崎	古閑原	546番地2	
D 九州ショーワ用地	熊本県	宇城市豊野町	山崎	古閑原	555番地4	
D 九州ショーワ用地	熊本県	宇城市豊野町	山崎	北古閑原	612番地2	
E 不知火農工団地	熊本県	宇城市不知火町	長崎	長割	86番地2	
E 不知火農工団地	熊本県	宇城市不知火町	長崎	長割	89番地1	
E 不知火農工団地	熊本県	宇城市不知火町	長崎	長割	92番地	
E 不知火農工団地	熊本県	宇城市不知火町	長崎	長割	100番地1	
E 不知火農工団地	熊本県	宇城市不知火町	長崎	長割	119番地1	
E 不知火農工団地	熊本県	宇城市不知火町	長崎	長割	119番地3	
E 不知火農工団地	熊本県	宇城市不知火町	長崎	長割	119番地5	
E 不知火農工団地	熊本県	宇城市不知火町	長崎	長割	119番地7	
E 不知火農工団地	熊本県	宇城市不知火町	長崎	長割	119番地8	
E 不知火農工団地	熊本県	宇城市不知火町	長崎	長割	163番地1	
E 不知火農工団地	熊本県	宇城市不知火町	長崎	長割	163番地5	
E 不知火農工団地	熊本県	宇城市不知火町	長崎	長割	164番地1	
E 不知火農工団地	熊本県	宇城市不知火町	長崎	長割	164番地2	
E 不知火農工団地	熊本県	宇城市不知火町	長崎	長割	176番地1	
E 不知火農工団地	熊本県	宇城市不知火町	長崎	長割	176番地2	
E 不知火農工団地	熊本県	宇城市不知火町	長崎	長割	181番地2	
E 不知火農工団地	熊本県	宇城市不知火町	長崎	長割	240番地1	
E 不知火農工団地	熊本県	宇城市不知火町	長崎	白水川	244番地1	
E 不知火農工団地	熊本県	宇城市不知火町	長崎	白水川	257番地1	
E 不知火農工団地	熊本県	宇城市不知火町	長崎	白水川	258番地1	
F 松橋中央農工団地	熊本県	宇城市松橋町	豊福	東石田	2370番地	
F 松橋中央農工団地	熊本県	宇城市松橋町	豊福	東石田	2385番地1	
F 松橋中央農工団地	熊本県	宇城市松橋町	豊福	東石田	2385番地2	
F 松橋中央農工団地	熊本県	宇城市松橋町	豊福	東石田	2362番地6	
F 松橋中央農工団地	熊本県	宇城市松橋町	豊福	東石田	2371番地	
F 松橋中央農工団地	熊本県	宇城市松橋町	豊福	東石田	2415番地1	
F 松橋中央農工団地	熊本県	宇城市松橋町	豊福	東石田	2416番地1	
F 松橋中央農工団地	熊本県	宇城市松橋町	豊福	東石田	2416番地2	
F 松橋中央農工団地	熊本県	宇城市松橋町	豊福	東石田	2419番地1	
F 松橋中央農工団地	熊本県	宇城市松橋町	豊福	東石田	2425番地1	
F 松橋中央農工団地	熊本県	宇城市松橋町	豊福	東石田	2467番地	
F 松橋中央農工団地	熊本県	宇城市松橋町	豊福	東石田	2468番地1	
F 松橋中央農工団地	熊本県	宇城市松橋町	豊福	東石田	2468番地2	
F 松橋中央農工団地	熊本県	宇城市松橋町	豊福	西秋迫	2468番地3	
F 松橋中央農工団地	熊本県	宇城市松橋町	豊福	東石田	2482番地	
F 松橋中央農工団地	熊本県	宇城市松橋町	浦川内	上野	2598番地	
F 松橋中央農工団地	熊本県	宇城市松橋町	浦川内	上野	2599番地	
F 松橋中央農工団地	熊本県	宇城市松橋町	浦川内	上野	2600番地	
F 松橋中央農工団地	熊本県	宇城市松橋町	浦川内	上野	2601番地1	
F 松橋中央農工団地	熊本県	宇城市松橋町	浦川内	上野	2601番地2	
F 松橋中央農工団地	熊本県	宇城市松橋町	浦川内	上野	2601番地4	
F 松橋中央農工団地	熊本県	宇城市松橋町	浦川内	上野	2601番地6	
F 松橋中央農工団地	熊本県	宇城市松橋町	浦川内	上野	2602番地	
F 松橋中央農工団地	熊本県	宇城市松橋町	浦川内	上野	2603番地	

重点地域名	県名	市町村名	大字以下	字	地番	備考
F 松橋中央農工団地	熊本県	宇城市松橋町	浦川内	上野	2604番地	
F 松橋中央農工団地	熊本県	宇城市松橋町	浦川内	上野	2605番地1	
F 松橋中央農工団地	熊本県	宇城市松橋町	浦川内	上野	2605番地4	
F 松橋中央農工団地	熊本県	宇城市松橋町	浦川内	上野	2606番地1	
F 松橋中央農工団地	熊本県	宇城市松橋町	浦川内	上野	2607番地	
F 松橋中央農工団地	熊本県	宇城市松橋町	浦川内	上野	2608番地1	
F 松橋中央農工団地	熊本県	宇城市松橋町	浦川内	上野	2612番地1	
F 松橋中央農工団地	熊本県	宇城市松橋町	浦川内	上野	2613番地1	
F 松橋中央農工団地	熊本県	宇城市松橋町	浦川内	上野	2613番地2	
F 松橋中央農工団地	熊本県	宇城市松橋町	浦川内	上野	2613番地4	
F 松橋中央農工団地	熊本県	宇城市松橋町	浦川内	上野	2614番地	
F 松橋中央農工団地	熊本県	宇城市松橋町	浦川内	上野	2616番地	
F 松橋中央農工団地	熊本県	宇城市松橋町	浦川内	上野	2617番地	
F 松橋中央農工団地	熊本県	宇城市松橋町	浦川内	上野	2618番地	
F 松橋中央農工団地	熊本県	宇城市松橋町	浦川内	上野	2620番地	
F 松橋中央農工団地	熊本県	宇城市松橋町	浦川内	上野	2623番地	
F 松橋中央農工団地	熊本県	宇城市松橋町	浦川内	上野	2624番地	
F 松橋中央農工団地	熊本県	宇城市松橋町	浦川内	上野	2626番地1	
F 松橋中央農工団地	熊本県	宇城市松橋町	浦川内	上野	2626番地5	
F 松橋中央農工団地	熊本県	宇城市松橋町	浦川内	上野	2629番地1	
F 松橋中央農工団地	熊本県	宇城市松橋町	浦川内	上野	2630番地1	
F 松橋中央農工団地	熊本県	宇城市松橋町	浦川内	上野	2631番地	
F 松橋中央農工団地	熊本県	宇城市松橋町	豊福	西秋迫	2700番地	
F 松橋中央農工団地	熊本県	宇城市松橋町	豊福	西秋迫	2705番地1	
F 松橋中央農工団地	熊本県	宇城市松橋町	豊福	上微雨	2726番地1	
F 松橋中央農工団地	熊本県	宇城市松橋町	豊福	上微雨	2730番地2	
F 松橋中央農工団地	熊本県	宇城市松橋町	豊福	上微雨	2731番地1	
F 松橋中央農工団地	熊本県	宇城市松橋町	豊福	上微雨	2732番地1	
F 松橋中央農工団地	熊本県	宇城市松橋町	豊福	上微雨	2733番地1	
F 松橋中央農工団地	熊本県	宇城市松橋町	豊福	上微雨	2734番地1	
F 松橋中央農工団地	熊本県	宇城市松橋町	豊福	上微雨	2735番地	
F 松橋中央農工団地	熊本県	宇城市松橋町	豊福	上微雨	2736番地1	
F 松橋中央農工団地	熊本県	宇城市松橋町	豊福	上微雨	2744番地3	
F 松橋中央農工団地	熊本県	宇城市松橋町	豊福	上微雨	2776番地1	
F 松橋中央農工団地	熊本県	宇城市松橋町	豊福	上微雨	2777番地1	
F 松橋中央農工団地	熊本県	宇城市松橋町	豊福	上微雨	2778番地1	
F 松橋中央農工団地	熊本県	宇城市松橋町	豊福	上微雨	2779番地1	
F 松橋中央農工団地	熊本県	宇城市松橋町	豊福	上微雨	2782番地1	
G 九州フジパン用地	熊本県	宇城市松橋町	竹崎	浜田	1935番地2	
G 九州フジパン用地	熊本県	宇城市松橋町	竹崎	浜田	1946番地1	
G 九州フジパン用地	熊本県	宇城市松橋町	竹崎	浜田	1950番地1	
G 九州フジパン用地	熊本県	宇城市松橋町	竹崎	浜田	1950番地2	

4 促進区域の区域内において特に地域経済牽引事業の促進を図るべき区域（重点促進区域）を定める場合にあっては、その区域

（１）重点促進区域

（合志市）セミコンテクノパーク：地図上の位置 1
福原字三迫

（概況及び公共施設等の整備状況）

概ねの面積は37.5ヘクタール程度である。

本区域は、本市の東に位置し、平成9年に熊本県が整備・分譲を行った。空港やインターチェンジから良好なアクセスを有し、豊富な地下水にも恵まれた環境にあることから、東京エレクトロン九州㈱を中心とした企業15社が立地し、半導体関連産業の一大集積地となっている。

なお、当該重点促進区域には、農用地区域は含まれていない。また、当該重点促進区域から、市街化調整区域を除外する。

（関連計画における記載等）

合志市都市計画マスタープランにおける記載：本区域は、市街化調整区域内に位置し、土地利用方針図において産業・研究施設用地とされている。

合志市農業振興地域整備計画における記載：本区域は農用地区域外とされている。

また、本区域には、環境保全上重要な地域は存在していない。

（地図）別紙のとおり

（２）区域設定の理由

区域の設定にあたっては、旧企業立地促進法により緑地面積率を緩和する工場立地特例対象区域に係る重点促進区域と同範囲であり、引き続き緩和措置を受けるために区域を設定するものである。

なお、本区域で、平成27、28年度工場適地調査において、遊休地（未決定面積）は把握されていない。当該重点促進区域においては、工場立地特例のみを活用する。

（３）重点促進区域に存する市町村が指定しようとする工場立地特例対象区域

別紙のとおり

4 促進区域の区域内において特に地域経済牽引事業の促進を図るべき区域（重点促進区域）を定める場合にあっては、その区域

（１）重点促進区域

（合志市）合志工業団地：地図上の位置 2
幾久富字山下、福原字飯高

（概況及び公共施設等の整備状況）

概ねの面積は17ヘクタール程度である。

本区域は、本市の東に位置し、平成2年に合志工業団地協同組合が中小企業の共同化を目的とした開発行為により整備した工業団地であり、建築材料加工・販売業を中心とした異業種12社が立地している。

なお、当該重点促進区域には、農用地区域、市街化調整区域は含まれていない。

（関連計画における記載等）

合志市都市計画マスタープランにおける記載：本区域は、市街化区域内に位置し、土地利用方針図において産業・研究施設用地とされている。

合志市農業振興地域整備計画における記載：本区域は農用地区域外とされている。

また、本区域には、環境保全上重要な地域は存在していない。

（地図）別紙のとおり

（２）区域設定の理由

区域の設定にあたっては、旧企業立地促進法により緑地面積率を緩和する工場立地特例対象区域に係る重点促進区域と同範囲であり、引き続き緩和措置を受けるために区域を設定するものである。

なお、本区域で、平成27、28年度工場適地調査において、遊休地（未決定面積）は把握されていない。

当該重点促進区域においては、工場立地特例のみを活用する。

（３）重点促進区域に存する市町村が指定しようとする工場立地特例対象区域

別紙のとおり

4 促進区域の区域内において特に地域経済牽引事業の促進を図るべき区域（重点促進区域）を定める場合にあっては、その区域

（１）重点促進区域

（合志市）JT：地図上の位置 3
豊岡字梅木畑、上境目、幾久富字桜山

（概況及び公共施設等の整備状況）

概ねの面積は8.4ヘクタール程度である。

本区域は、本市の東に位置し、日本たばこ産業株式会社が開発・整備し、昭和54年に操業を始め、現在は西日本原料本部としてたばこ産業の振興に欠かせない拠点となっている。平成4年からは自動車部品を製造するニフコ熊本株式会社も敷地内にて操業を続けている。

なお、当該重点促進区域には、農用地区域、市街化調整区域は含まれていない。

合志市都市計画マスタープランにおける記載：本区域は、市街化区域内に位置し、土地利用方針図において産業・研究施設用地とされている。

（関連計画における記載等）

合志市農業振興地域整備計画における記載：本区域は農用地区域外とされている。

また、本区域には、環境保全上重要な地域は存在していない。

（地図）別紙のとおり

（２）区域設定の理由

区域の設定にあたっては、旧企業立地促進法により緑地面積率を緩和する工場立地特例対象区域に係る重点促進区域と同範囲であり、引き続き緩和措置を受けるために区域を設定するものである。

なお、本区域で、合志市で実施している遊休地の調査において、遊休地（未決定面積）は把握されていない。

当該重点促進区域においては、工場立地特例のみを活用する。

（３）重点促進区域に存する市町村が指定しようとする工場立地特例対象区域

別紙のとおり

4 促進区域の区域内において特に地域経済牽引事業の促進を図るべき区域（重点促進区域）を定める場合にあっては、その区域

（１）重点促進区域

（合志市）蓬原工業団地：地図上の位置 4

合志市豊岡字馬飼代、蓬原、栄狐平、瀬戸窪、八窪

（概況及び公共施設等の整備状況）

概ねの面積は29ヘクタール程度である。

本区域は、本市の中央部に位置し、西側には熊本県農業研究センターおよび農業大学校が隣接している。昭和48年に隣町の大津町に立地する本田技研熊本製作所関連の二輪・四輪部品製造企業の工業団地として整備された。

本市では当初開発された蓬原工業団地に隣接する約10ヘクタールの土地を蓬原第二工業団地として整備計画し、一般財団法人化学及血清療法研究所工場の建設が進められている。

なお、当該重点促進区域には、農用地区域は含まれていない。また、当該重点促進区域から、市街化調整区域を除外する。

（関連計画における記載等）

合志市都市計画マスタープランにおける記載：本区域は、市街化調整区域内に位置し、土地利用方針図において産業・研究施設用地とされている。

合志市農業振興地域整備計画における記載：本区域は農用地区域外とされている。

また、本区域には、環境保全上重要な地域は存在していない。

（地図）別紙のとおり

（２）区域設定の理由

区域の設定にあたっては、旧企業立地促進法により緑地面積率を緩和する工場立地特例対象区域に係る重点促進区域と同範囲であり、引き続き緩和措置を受けるために区域を設定するものである。

なお、本区域で、平成27、28年度工場適地調査において、遊休地（未決定面積）は把握されていない。当該重点促進区域においては、工場立地特例のみを活用する。

（３）重点促進区域に存する市町村が指定しようとする工場立地特例対象区域

別紙のとおり

4 促進区域の区域内において特に重点的に地域経済牽引事業の促進を図るべき区域（重点促進区域）を定める場合にあっては、その区域

(1) 重点促進区域

(合志市) 栄工業団地：地図上の位置 5

栄字上生道、牧内

A：栄字上生道 3415-1・7・10・11・16・17・22・23・26・28～30・37～40・42～44、3487-2、3488-2、3489-3、3491-1、3492-1、栄字牧内 3610-1・52・53・56・58・60・63・65・67・70・73～79・81～87

B：栄字上生道 3415-34、3416-1、3418-1、3419-1、3420-1、3421-1、3422-1・2、3424-4、3427-1、3428、3428-1、3429-1～3、3430、3434-1、3435、3436、3445、3473-1、3474、3475、3477、3478、3479、3480-1・2、3481-1、3482、3487-1、3488-1、3489-1

(概況及び公共施設等の整備状況)

概ねの面積は 12.2 ヘクタール程度である。

本区域は、本市の中央部に位置し、南側には熊本県農業研究センターおよび農業大学校が立地している。

A 区域は、平成 8 年に栄工業団地協同組合が中小企業の共同化を目的とした開発行為により整備した工業団地であり、製造業や建設業、運輸業など異業種 15 社が立地している。本区域には、農用地区域は含まれていない。

B 区域は本市が企業誘致の受け皿として令和 2 年に整備した栄第 2 工業団地であり、製造業と物流業の 2 社が立地している。本区域には、農用地区域は含まれていない。

(関連計画における記載等)

合志市都市計画マスタープランにおける記載：本区域は、市街化調整区域内に位置し、土地利用方針図において産業・研究施設用地とされている。

合志市農業振興地域整備計画における記載：本区域は、農用地区域外とされている。

また、本区域には、環境保全上重要な地域は存在していない。

(地図) 別紙のとおり

(2) 区域設定の理由

A 区域の設定にあたっては、旧企業立地促進法により緑地面積率を緩和する工場立地特例対象区域に係る重点促進区域と同範囲であり、引き続き緩和措置を受けるために区域を設定するものである。

B 区域の設定にあたっては、南側は既存の栄工業団地に隣接し、北側には県道大津植木線バイパスの第一工区が供用開始され、また平成 31 (2019) 年 3 月末には北熊本スマートインターチェンジの供用開始も予定されている等、交通アクセスの向上が期待される区域であり、周辺の環境と調和した優良な工業団地として整備し、熊本県の半導体、輸送用機械、食品・医薬品・医療機器等の産業集積を活用した成長ものづくり・情報通信関連分野の発展に寄与する企業の集積を図り、地域経済牽引事業を重点的に促進するために、本区域を重点促進区域として設定することとする。

なお、本区域で、平成 27、28 年度工場適地調査において、遊休地（未決定面積）は把握されていない。

本区域においては、工場立地特例のみを活用する。

(3) 重点促進区域に存する市町村が指定しようとする工場立地特例対象区域
別紙のとおり

4 促進区域の区域内において特に地域経済牽引事業の促進を図るべき区域（重点促進区域）を定める場合にあっては、その区域

（１）重点促進区域

（合志市）三菱電機：地図上の位置 6
御代志字前田、井出司

（概況及び公共施設等の整備状況）

概ねの面積は10.8ヘクタール程度である。

本区域は、本市の中央部に位置し、国道387号線に接しており、北熊本スマートインターチェンジ開通予定地からも良好なアクセスを有している。昭和45年に三菱電機株式会社の第二熊本工場として操業を始めた。現在はパワーデバイス製作所熊本事業所としてパワー半導体の製造工場として操業を続けている。

なお、当該重点促進区域には、農用地区域は含まれていない。また、当該重点促進区域から、市街化調整区域を除外する。

（関連計画における記載等）

合志市都市計画マスタープランにおける記載：本区域は、市街化調整区域内に位置し、土地利用方針図において産業・研究施設用地とされている。

合志市農業振興地域整備計画における記載：本区域は農用地区域外とされている。

また、本区域には、環境保全上重要な地域は存在していない。

（地図）別紙のとおり

（２）区域設定の理由

区域の設定にあたっては、旧企業立地促進法により緑地面積率を緩和する工場立地特例対象区域に係る重点促進区域と同範囲であり、引き続き緩和措置を受けるために区域を設定するものである。

なお、本区域で、合志市で実施している遊休地の調査において、遊休地（未決定面積）は把握されていない。

当該重点促進区域においては、工場立地特例のみを活用する。

（３）重点促進区域に存する市町村が指定しようとする工場立地特例対象区域

別紙のとおり

4 促進区域の区域内において特に重点的に地域経済牽引事業の促進を図るべき区域(重点促進区域)を定める場合にあっては、その区域

(1) 重点促進区域

(合志市)フレッシュ工房・NAS:地図上の位置 7

御代志字高良木、合生字小合志原

A:御代志字高良木 474、482、482-2、487、488、489、495、498、498-3、合生字小合志原 3824-3

B:御代志字高良木 499-3、501-1

(概況及び公共施設等の整備状況)

概ねの面積は1.8ヘクタール程度である。

本区域は、本市の北西に位置し、県道大津・植木線に接続しており、北熊本スマートインターチェンジ開通予定地からも良好なアクセスを有している。

電子部品製造の株式会社エヌエーエスコーポレーション、食品加工業の株式会社フレッシュ工房が立地しており、特にフレッシュ工房では地域農産物の加工に取り組んでいる。

なお、本区域には、農用地区域は含まれていない。

(関連計画における記載等)

合志市都市計画マスタープランにおける記載:本区域は、農地及び良好な住環境の維持・保全を図りつつ、地域住民の生活利便の向上を進め、産業促進軸について沿道及び周辺に立地する企業活動を促進するための機能強化を図る地域とされている。

合志市農業振興地域整備計画における記載:本区域は農用地区域外とされている。

また、本区域には、環境保全上重要な地域は存在していない。

(地図)別紙のとおり

(2) 区域設定の理由

A区域の設定にあたっては、旧企業立地促進法により緑地面積率を緩和する工場立地特例対象区域に係る重点促進区域と同範囲であり、引き続き緩和措置を受けるために区域を設定するものである。

B区域の設定にあたっては、本区域の大津植木線バイパスや中九州横断道路、北熊本スマートインターチェンジ等の接続による熊本・福岡都市圏へのアクセス環境並びに食品関連製造を行う既存企業の立地があることから、これらの地域の特性を生かして、特に重点的に地域経済牽引事業を促進する必要があるため、本区域を重点促進区域として設定することとする。具体的には、今後成長が期待される自然共生型産業及びこれに付随する物流関連産業の集積を図り、地域経済牽引事業を重点的に促進していく。

なお、本区域で、合志市で実施している遊休地の調査において、遊休地(未決定面積)は把握されていない。

また、本区域には市街化調整区域が存在していることから、「9 地域経済牽引事業の促進を図るための土地利用の調整を行う場合にあっては、その基本的な事項」において、土地利用の調整の方針を記載する。

(3) 重点促進区域に存する市町村が指定しようとする工場立地特例対象区域

別紙のとおり

4 促進区域の区域内において特に地域経済牽引事業の促進を図るべき区域（重点促進区域）を定める場合にあっては、その区域

（１）重点促進区域

（合志市）熊本製粉周辺：地図上の位置 8
野々島字合志塚、野々島

（概況及び公共施設等の整備状況）

概ねの面積は6.4ヘクタール程度である。

本区域は、本市の西部に位置し、北熊本スマートインターチェンジ開通予定地に近接していることから今後の物流効率の向上が見込まれ、物流拠点としてポテンシャルの高い区域となっている。

区域の大部分は熊本製粉の西合志倉庫であり、地域の穀物（麦、米等）の貯蔵や物流拠点として活用されている。

なお、当該重点促進区域には、農用地区域は含まれていない。また、当該重点促進区域から、市街化調整区域を除外する。

（関連計画における記載等）

合志市都市計画マスタープランにおける記載：本区域は、市街化調整区域内に位置し、土地利用方針図において産業・研究施設用地とされている。

合志市農業振興地域整備計画における記載：本区域は農用地区域外とされている。
また、本区域には、環境保全上重要な地域は存在していない。

（地図）別紙のとおり

（２）区域設定の理由

区域の設定にあたっては、旧企業立地促進法により緑地面積率を緩和する工場立地特例対象区域に係る重点促進区域と同範囲であり、引き続き緩和措置を受けるために区域を設定するものである。

なお、本区域で、合志市で実施している遊休地の調査において、遊休地（未決定面積）は把握されていない。

当該重点促進区域においては、工場立地特例のみを活用する。

（３）重点促進区域に存する市町村が指定しようとする工場立地特例対象区域

別紙のとおり

4 促進区域の区域内において特に地域経済牽引事業の促進を図るべき区域（重点促進区域）を定める場合にあっては、その区域

(1) 重点促進区域

(合志市) 群山近隣造成地：地図上の位置 9
豊岡字上屋敷

(概況及び公共施設等の整備状況)

概ねの面積は1.9ヘクタール程度である。

本区域は、本市の東部に位置し、平成21年に現在の土地所有者である吉弘鋼材株式会社が既存事業の拡大のため、工業用地として開発・造成を行った。当該土地は熊本空港より約15km、最寄の熊本インターチェンジから約6kmと良好な交通アクセスを有している。

しかし、リーマンショック等の経済・社会情勢の変化により建屋建築に至らず、遊休地となっている。

なお、当該重点促進区域には、農用地区域は含まれていない。また、当該重点促進区域から、市街化調整区域を除外する。

(関連計画における記載等)

合志市都市計画マスタープランにおける記載：本区域は、市街化調整区域内に位置し、土地利用方針図において産業・研究施設用地とされている。

合志市農業振興地域整備計画における記載：本区域は農用地区域外とされている。

また、本区域には、環境保全上重要な地域は存在していない。

(地図) 別紙のとおり

(2) 区域設定の理由

区域の設定にあたって、当該土地は平成21年に工業用地として整備されて以降、所有者である吉弘鋼材株式会社が建屋建設を凍結され、遊休地となっている。しかし、アベノミクスをはじめとする経済政策により景気が回復し、本市においても企業からの新規投資意欲の改善が見られる。

当該土地においては周辺に蓬原工業団地（自動車部品関連産業の集積地）、一般財団法人化学及血清療法研究所（医薬品製造業）、セミコンテクノパーク（半導体関連産業の集積地）があり、成長ものづくり産業を推進するため重点的に支援を投入すべき区域であることから、重点促進区域として設定することとする。

なお、本区域で、合志市で実施している遊休地の調査において、合志市豊岡字上屋敷約1.9ヘクタールが遊休地として把握されている。

当該重点促進区域においては、工場立地特例のみを活用する。

(3) 重点促進区域に存する市町村が指定しようとする工場立地特例対象区域

別紙のとおり

4 促進区域の区域内において特に重点的に地域経済牽引事業の促進を図るべき区域（重点促進区域）を定める場合にあっては、その区域

（１）重点促進区域

セミコンテクノパーク西側：地図上の位置 10

A：竹迫字中津、竹迫字明神山、竹迫字水迫、竹迫字善珍、竹迫字南鳥越、竹迫字馬飼代、竹迫字北迫、福原字長迫、福原字馬飼代

B：福原字馬飼代、福原字横道

C：竹迫字万蔵平、向五本松、馬飼代、北迫、中ノ辻、向迫

（概要及び公共施設等の整備状況）

概ねの面積は82.4ヘクタール程度である。

（A区域40.2ヘクタール、B区域は11ヘクタール、C区域は31.2ヘクタール）

本区域は、本市の東に位置し、半導体関連企業が多く立地するセミコンテクノパークに隣接しており、新たな企業の立地が期待できる区域である。

A区域は民間開発による企業立地を誘導し、B区域は本市の企業誘致の受け皿として新たに整備する工業団地（仮称：東部工業団地）であり、C区域は民間開発による研究開発の拠点を誘導する。

なお、A区域の南東部の0.2ヘクタールが農用地区域である。

（関連計画における記載等）

合志市都市計画マスタープランにおける記載：本区域は市街化調整区域内に位置している。また、隣接するセミコンテクノパークは、土地利用方針図において産業・研究施設用地とされており、本区域はこのセミコンテクノパークのエリア拡大の候補地である。

合志農業振興地域整備計画における記載：セミコンテクノパーク等への企業誘致を推進し、第2次産業の集積により、兼業農家の安定的な就業を促進すると記載されている。

また、本区域は、環境保全上重要な地域は存在していない。

（地図） 別紙のとおり

（２）区域設定の理由

区域の設定にあたっては、隣接するセミコンテクノパークは、半導体関連企業が集積しており、世界的な半導体需要の高まりから、更に周辺地域に企業を集積させ、企業の生産性向上や生産能力を増加させるため、重点促進区域として設定することとする。

なお、本区域で遊休地（未決定面積）は把握されていない。

当該重点促進区域においては、工場立地特例のみを活用する。

（３）重点促進区域に存する市町村が指定しようとする工場立地特例対象区域

別紙のとおり

合志市工場立地特例対象区域地番一覧表

重点地域名	県名	市町村名	大字以下	地番		備考
セミコンテクノパーク	熊本県	合志市	福原	1	- 1	
セミコンテクノパーク	熊本県	合志市	福原	1	- 2	
セミコンテクノパーク	熊本県	合志市	福原	1	- 3	
セミコンテクノパーク	熊本県	合志市	福原	1	- 5	
セミコンテクノパーク	熊本県	合志市	福原	1	- 8	
セミコンテクノパーク	熊本県	合志市	福原	1	- 10	
セミコンテクノパーク	熊本県	合志市	福原	1	- 11	
セミコンテクノパーク	熊本県	合志市	福原	1	- 12	
セミコンテクノパーク	熊本県	合志市	福原	1	- 13	
セミコンテクノパーク	熊本県	合志市	福原	1	- 14	
セミコンテクノパーク	熊本県	合志市	福原	1	- 15	
セミコンテクノパーク	熊本県	合志市	福原	1	- 16	
セミコンテクノパーク	熊本県	合志市	福原	1	- 17	
セミコンテクノパーク	熊本県	合志市	福原	1	- 18	
セミコンテクノパーク	熊本県	合志市	福原	1	- 19	
セミコンテクノパーク	熊本県	合志市	福原	1	- 20	
セミコンテクノパーク	熊本県	合志市	福原	1	- 21	
セミコンテクノパーク	熊本県	合志市	福原	1	- 22	
セミコンテクノパーク	熊本県	合志市	福原	1	- 23	
セミコンテクノパーク	熊本県	合志市	福原	1	- 24	
セミコンテクノパーク	熊本県	合志市	福原	1	- 25	
セミコンテクノパーク	熊本県	合志市	福原	1	- 26	
セミコンテクノパーク	熊本県	合志市	福原	1	- 27	
セミコンテクノパーク	熊本県	合志市	福原	1	- 28	
セミコンテクノパーク	熊本県	合志市	福原	1	- 29	
セミコンテクノパーク	熊本県	合志市	福原	1	- 30	
セミコンテクノパーク	熊本県	合志市	福原	1	- 31	
セミコンテクノパーク	熊本県	合志市	福原	1	- 32	
セミコンテクノパーク	熊本県	合志市	福原	1	- 33	
セミコンテクノパーク	熊本県	合志市	福原	1	- 34	
セミコンテクノパーク	熊本県	合志市	福原	1	- 35	
セミコンテクノパーク	熊本県	合志市	福原	1	- 36	
セミコンテクノパーク	熊本県	合志市	福原	1	- 38	
セミコンテクノパーク	熊本県	合志市	福原	1	- 39	
セミコンテクノパーク	熊本県	合志市	福原	1	- 40	
セミコンテクノパーク	熊本県	合志市	福原	1	- 44	
セミコンテクノパーク	熊本県	合志市	福原	1	- 45	
セミコンテクノパーク	熊本県	合志市	福原	144	- 2	
セミコンテクノパーク	熊本県	合志市	福原	159	- 1	
セミコンテクノパーク	熊本県	合志市	福原	159	- 3	
セミコンテクノパーク	熊本県	合志市	福原	159	- 4	
セミコンテクノパーク	熊本県	合志市	福原	166	- 1	
セミコンテクノパーク	熊本県	合志市	福原	169	- 1	
セミコンテクノパーク	熊本県	合志市	福原	169	- 3	

重点地域名	県名	市町村名	大字以下	地番			備考
セミコンテックパーク西側(A)	熊本県	合志市	竹迫	1302	-	2	
セミコンテックパーク西側(A)	熊本県	合志市	竹迫	1303	-	1	
セミコンテックパーク西側(A)	熊本県	合志市	竹迫	1303	-	2	
セミコンテックパーク西側(A)	熊本県	合志市	竹迫	1303	-	3	
セミコンテックパーク西側(A)	熊本県	合志市	竹迫	1303	-	4	
セミコンテックパーク西側(A)	熊本県	合志市	竹迫	1304			
セミコンテックパーク西側(A)	熊本県	合志市	竹迫	1305	-	1	
セミコンテックパーク西側(A)	熊本県	合志市	竹迫	1306	-	1	
セミコンテックパーク西側(A)	熊本県	合志市	竹迫	1307	-	2	
セミコンテックパーク西側(A)	熊本県	合志市	竹迫	1308			
セミコンテックパーク西側(A)	熊本県	合志市	竹迫	1309	-	1	
セミコンテックパーク西側(A)	熊本県	合志市	竹迫	1309	-	3	
セミコンテックパーク西側(A)	熊本県	合志市	竹迫	1310	-	1	
セミコンテックパーク西側(A)	熊本県	合志市	竹迫	1310	-	2	
セミコンテックパーク西側(A)	熊本県	合志市	竹迫	1310	-	3	
セミコンテックパーク西側(A)	熊本県	合志市	竹迫	1311			
セミコンテックパーク西側(A)	熊本県	合志市	竹迫	1312			
セミコンテックパーク西側(A)	熊本県	合志市	竹迫	1313			
セミコンテックパーク西側(A)	熊本県	合志市	竹迫	1314	-	1	
セミコンテックパーク西側(A)	熊本県	合志市	竹迫	1317	-	1	
セミコンテックパーク西側(A)	熊本県	合志市	竹迫	1318			
セミコンテックパーク西側(A)	熊本県	合志市	竹迫	1328			
セミコンテックパーク西側(A)	熊本県	合志市	竹迫	1329			
セミコンテックパーク西側(A)	熊本県	合志市	竹迫	1330			
セミコンテックパーク西側(A)	熊本県	合志市	竹迫	1337			
セミコンテックパーク西側(A)	熊本県	合志市	竹迫	1338			
セミコンテックパーク西側(A)	熊本県	合志市	竹迫	1344			
セミコンテックパーク西側(A)	熊本県	合志市	福原	107	-	2	
セミコンテックパーク西側(A)	熊本県	合志市	福原	108	-	3	
セミコンテックパーク西側(A)	熊本県	合志市	福原	111	-	1	
セミコンテックパーク西側(A)	熊本県	合志市	福原	112	-	3	
セミコンテックパーク西側(A)	熊本県	合志市	福原	267	-	1	
セミコンテックパーク西側(A)	熊本県	合志市	福原	267	-	2	
セミコンテックパーク西側(A)	熊本県	合志市	福原	268			
セミコンテックパーク西側(A)	熊本県	合志市	福原	269	-	1	
セミコンテックパーク西側(A)	熊本県	合志市	福原	269	-	2	
セミコンテックパーク西側(A)	熊本県	合志市	福原	270	-	1	
セミコンテックパーク西側(A)	熊本県	合志市	福原	280			

重点地域名	県名	市町村名	大字以下	地番		備考
セミコンテックパーク西側(B)	熊本県	合志市	福原	152	- 2	
セミコンテックパーク西側(B)	熊本県	合志市	福原	153	- 1	
セミコンテックパーク西側(B)	熊本県	合志市	福原	153	- 2	
セミコンテックパーク西側(B)	熊本県	合志市	福原	153	- 3	
セミコンテックパーク西側(C)	熊本県	合志市	竹迫	1087	- 1	
セミコンテックパーク西側(C)	熊本県	合志市	竹迫	1087	- 2	
セミコンテックパーク西側(C)	熊本県	合志市	竹迫	1087	- 4	
セミコンテックパーク西側(C)	熊本県	合志市	竹迫	1088	- 1	
セミコンテックパーク西側(C)	熊本県	合志市	竹迫	1088	- 2	
セミコンテックパーク西側(C)	熊本県	合志市	竹迫	1088	- 3	
セミコンテックパーク西側(C)	熊本県	合志市	竹迫	1088	- 4	
セミコンテックパーク西側(C)	熊本県	合志市	竹迫	1089	- 1	
セミコンテックパーク西側(C)	熊本県	合志市	竹迫	1089	- 2	

重点地域名	県名	市町村名	大字以下	地番		備考
セミコンテクノパーク西側(C)	熊本県	合志市	竹迫	1374		
セミコンテクノパーク西側(C)	熊本県	合志市	竹迫	1375	- 1	
セミコンテクノパーク西側(C)	熊本県	合志市	竹迫	1375	- 2	
セミコンテクノパーク西側(C)	熊本県	合志市	竹迫	1376	- 1	
セミコンテクノパーク西側(C)	熊本県	合志市	竹迫	1376	- 2	
セミコンテクノパーク西側(C)	熊本県	合志市	竹迫	1376	- 3	
セミコンテクノパーク西側(C)	熊本県	合志市	竹迫	1377	- 1	
セミコンテクノパーク西側(C)	熊本県	合志市	竹迫	1378	- 2	
セミコンテクノパーク西側(C)	熊本県	合志市	竹迫	1378	- 4	
セミコンテクノパーク西側(C)	熊本県	合志市	竹迫	1378	- 5	
セミコンテクノパーク西側(C)	熊本県	合志市	竹迫	1378	- 7	
セミコンテクノパーク西側(C)	熊本県	合志市	竹迫	1379		
セミコンテクノパーク西側(C)	熊本県	合志市	竹迫	1380	- 1	
セミコンテクノパーク西側(C)	熊本県	合志市	竹迫	1380	- 2	
セミコンテクノパーク西側(C)	熊本県	合志市	竹迫	1380	- 3	
セミコンテクノパーク西側(C)	熊本県	合志市	竹迫	1382	- 1	
セミコンテクノパーク西側(C)	熊本県	合志市	竹迫	1382	- 2	
セミコンテクノパーク西側(C)	熊本県	合志市	竹迫	1383		
セミコンテクノパーク西側(C)	熊本県	合志市	竹迫	1384		
セミコンテクノパーク西側(C)	熊本県	合志市	竹迫	1385		
セミコンテクノパーク西側(C)	熊本県	合志市	竹迫	1413	- 2	
合志工業団地	熊本県	合志市	福原	3120		
合志工業団地	熊本県	合志市	福原	3120	- 1	
合志工業団地	熊本県	合志市	福原	3120	- 2	
合志工業団地	熊本県	合志市	福原	3122	- 1	
合志工業団地	熊本県	合志市	福原	3122	- 2	
合志工業団地	熊本県	合志市	福原	3122	- 3	
合志工業団地	熊本県	合志市	福原	3122	- 5	
合志工業団地	熊本県	合志市	福原	3122	- 6	
合志工業団地	熊本県	合志市	福原	3122	- 7	
合志工業団地	熊本県	合志市	福原	3122	- 8	
合志工業団地	熊本県	合志市	福原	3122	- 9	
合志工業団地	熊本県	合志市	福原	3122	- 10	
合志工業団地	熊本県	合志市	福原	3122	- 11	
合志工業団地	熊本県	合志市	福原	3122	- 14	
合志工業団地	熊本県	合志市	福原	3122	- 16	
合志工業団地	熊本県	合志市	福原	3122	- 17	
合志工業団地	熊本県	合志市	福原	3122	- 19	
合志工業団地	熊本県	合志市	福原	3122	- 20	
合志工業団地	熊本県	合志市	福原	3122	- 21	
合志工業団地	熊本県	合志市	福原	3122	- 22	
合志工業団地	熊本県	合志市	福原	3122	- 25	
合志工業団地	熊本県	合志市	福原	3122	- 26	
合志工業団地	熊本県	合志市	福原	3122	- 27	
合志工業団地	熊本県	合志市	福原	3122	- 28	
合志工業団地	熊本県	合志市	福原	3127		
合志工業団地	熊本県	合志市	福原	3128		
合志工業団地	熊本県	合志市	福原	3132		
合志工業団地	熊本県	合志市	福原	3132	- 2	
合志工業団地	熊本県	合志市	福原	3133		
合志工業団地	熊本県	合志市	福原	3133	- 2	
合志工業団地	熊本県	合志市	福原	3134	- 1	
合志工業団地	熊本県	合志市	福原	3134	- 7	
合志工業団地	熊本県	合志市	福原	3134	- 9	
合志工業団地	熊本県	合志市	福原	3135	- 1	
合志工業団地	熊本県	合志市	福原	3135	- 5	
合志工業団地	熊本県	合志市	福原	3145	- 1	
合志工業団地	熊本県	合志市	福原	3146		

重点地域名	県名	市町村名	大字以下	地番		備考
合志工業団地	熊本県	合志市	福原	3147	- 1	
合志工業団地	熊本県	合志市	福原	3147	- 4	
合志工業団地	熊本県	合志市	福原	3155	- 1	
合志工業団地	熊本県	合志市	幾久富	1600	- 1	
合志工業団地	熊本県	合志市	幾久富	1600	- 3	
合志工業団地	熊本県	合志市	幾久富	1600	- 5	
合志工業団地	熊本県	合志市	幾久富	1600	- 6	
合志工業団地	熊本県	合志市	幾久富	1600	- 7	
合志工業団地	熊本県	合志市	幾久富	1600	- 8	
合志工業団地	熊本県	合志市	幾久富	1600	- 10	
合志工業団地	熊本県	合志市	幾久富	1600	- 12	
合志工業団地	熊本県	合志市	幾久富	1600	- 13	
合志工業団地	熊本県	合志市	幾久富	1600	- 17	
合志工業団地	熊本県	合志市	幾久富	1622	- 93	
合志工業団地	熊本県	合志市	幾久富	1622	- 133	
合志工業団地	熊本県	合志市	幾久富	1622	- 134	
合志工業団地	熊本県	合志市	幾久富	1622	- 135	
合志工業団地	熊本県	合志市	幾久富	1622	- 136	
合志工業団地	熊本県	合志市	幾久富	1622	- 137	
合志工業団地	熊本県	合志市	幾久富	1622	- 138	
合志工業団地	熊本県	合志市	幾久富	1622	- 139	
合志工業団地	熊本県	合志市	幾久富	1622	- 140	
合志工業団地	熊本県	合志市	幾久富	1622	- 144	
合志工業団地	熊本県	合志市	幾久富	1623	- 1	
合志工業団地	熊本県	合志市	幾久富	1623	- 5	
合志工業団地	熊本県	合志市	幾久富	1623	- 6	
合志工業団地	熊本県	合志市	幾久富	1623	- 7	
合志工業団地	熊本県	合志市	幾久富	1623	- 8	
合志工業団地	熊本県	合志市	幾久富	1967	- 2	
JT	熊本県	合志市	豊岡	1510	- 1	
JT	熊本県	合志市	豊岡	1537	- 1	
JT	熊本県	合志市	豊岡	1538		
JT	熊本県	合志市	幾久富	1568	- 3	
蓬原工業団地	熊本県	合志市	豊岡	1212	- 1	
蓬原工業団地	熊本県	合志市	豊岡	1210	- 5	
蓬原工業団地	熊本県	合志市	豊岡	1229	- 21	
蓬原工業団地	熊本県	合志市	豊岡	1210	- 10	
蓬原工業団地	熊本県	合志市	豊岡	1210	- 1	
蓬原工業団地	熊本県	合志市	豊岡	1226	- 2	
蓬原工業団地	熊本県	合志市	豊岡	1220	- 4	
蓬原工業団地	熊本県	合志市	豊岡	1230	- 40	
蓬原工業団地	熊本県	合志市	豊岡	1230	- 4	
蓬原工業団地	熊本県	合志市	豊岡	1220	- 1	
蓬原工業団地	熊本県	合志市	豊岡	1248	- 1	
蓬原工業団地	熊本県	合志市	豊岡	1260	- 1	
蓬原工業団地	熊本県	合志市	豊岡	1260	- 2	
蓬原工業団地	熊本県	合志市	豊岡	1251	- 2	
蓬原工業団地	熊本県	合志市	豊岡	1270		
蓬原工業団地	熊本県	合志市	豊岡	1290	- 1	
蓬原工業団地	熊本県	合志市	豊岡	1283		
蓬原工業団地	熊本県	合志市	栄	3791	- 8	
蓬原工業団地	熊本県	合志市	栄	3791	- 11	
蓬原工業団地	熊本県	合志市	栄	3791	- 14	
蓬原工業団地	熊本県	合志市	栄	3791	- 44	
蓬原工業団地	熊本県	合志市	栄	3766	- 1	
栄工業団地(A)	熊本県	合志市	栄	3415	- 1	
栄工業団地(A)	熊本県	合志市	栄	3415	- 7	
栄工業団地(A)	熊本県	合志市	栄	3415	- 10	

重点地域名	県名	市町村名	大字以下	地番			備考
栄工業団地(A)	熊本県	合志市	栄	3415	-	11	
栄工業団地(A)	熊本県	合志市	栄	3415	-	16	
栄工業団地(A)	熊本県	合志市	栄	3415	-	17	
栄工業団地(A)	熊本県	合志市	栄	3415	-	22	
栄工業団地(A)	熊本県	合志市	栄	3415	-	23	
栄工業団地(A)	熊本県	合志市	栄	3415	-	26	
栄工業団地(A)	熊本県	合志市	栄	3415	-	28	
栄工業団地(A)	熊本県	合志市	栄	3415	-	29	
栄工業団地(A)	熊本県	合志市	栄	3415	-	30	
栄工業団地(A)	熊本県	合志市	栄	3415	-	37	
栄工業団地(A)	熊本県	合志市	栄	3415	-	38	
栄工業団地(A)	熊本県	合志市	栄	3415	-	39	
栄工業団地(A)	熊本県	合志市	栄	3415	-	40	
栄工業団地(A)	熊本県	合志市	栄	3415	-	42	
栄工業団地(A)	熊本県	合志市	栄	3415	-	43	
栄工業団地(A)	熊本県	合志市	栄	3415	-	44	
栄工業団地(A)	熊本県	合志市	栄	3487	-	2	
栄工業団地(A)	熊本県	合志市	栄	3488	-	2	
栄工業団地(A)	熊本県	合志市	栄	3489	-	3	
栄工業団地(A)	熊本県	合志市	栄	3491	-	1	
栄工業団地(A)	熊本県	合志市	栄	3492	-	1	
栄工業団地(A)	熊本県	合志市	栄	3610	-	1	
栄工業団地(A)	熊本県	合志市	栄	3610	-	52	
栄工業団地(A)	熊本県	合志市	栄	3610	-	53	
栄工業団地(A)	熊本県	合志市	栄	3610	-	56	
栄工業団地(A)	熊本県	合志市	栄	3610	-	58	
栄工業団地(A)	熊本県	合志市	栄	3610	-	60	
栄工業団地(A)	熊本県	合志市	栄	3610	-	63	
栄工業団地(A)	熊本県	合志市	栄	3610	-	65	
栄工業団地(A)	熊本県	合志市	栄	3610	-	67	
栄工業団地(A)	熊本県	合志市	栄	3610	-	70	
栄工業団地(A)	熊本県	合志市	栄	3610	-	73	
栄工業団地(A)	熊本県	合志市	栄	3610	-	74	
栄工業団地(A)	熊本県	合志市	栄	3610	-	75	
栄工業団地(A)	熊本県	合志市	栄	3610	-	76	
栄工業団地(A)	熊本県	合志市	栄	3610	-	77	
栄工業団地(A)	熊本県	合志市	栄	3610	-	78	
栄工業団地(A)	熊本県	合志市	栄	3610	-	79	
栄工業団地(A)	熊本県	合志市	栄	3610	-	81	
栄工業団地(A)	熊本県	合志市	栄	3610	-	82	
栄工業団地(A)	熊本県	合志市	栄	3610	-	83	
栄工業団地(A)	熊本県	合志市	栄	3610	-	84	
栄工業団地(A)	熊本県	合志市	栄	3610	-	85	
栄工業団地(A)	熊本県	合志市	栄	3610	-	86	
栄工業団地(A)	熊本県	合志市	栄	3610	-	87	
栄工業団地(B)	熊本県	合志市	栄	3415	-	34	
栄工業団地(B)	熊本県	合志市	栄	3416	-	1	
栄工業団地(B)	熊本県	合志市	栄	3418	-	1	
栄工業団地(B)	熊本県	合志市	栄	3419	-	1	
栄工業団地(B)	熊本県	合志市	栄	3420	-	1	
栄工業団地(B)	熊本県	合志市	栄	3421	-	1	
栄工業団地(B)	熊本県	合志市	栄	3422	-	1	
栄工業団地(B)	熊本県	合志市	栄	3422	-	2	
栄工業団地(B)	熊本県	合志市	栄	3424	-	4	
栄工業団地(B)	熊本県	合志市	栄	3427	-	1	
栄工業団地(B)	熊本県	合志市	栄	3428			
栄工業団地(B)	熊本県	合志市	栄	3428	-	1	
栄工業団地(B)	熊本県	合志市	栄	3429	-	1	

重点地域名	県名	市町村名	大字以下	地番			備考
栄工業団地(B)	熊本県	合志市	栄	3429	-	2	
栄工業団地(B)	熊本県	合志市	栄	3429	-	3	
栄工業団地(B)	熊本県	合志市	栄	3430			
栄工業団地(B)	熊本県	合志市	栄	3434	-	1	
栄工業団地(B)	熊本県	合志市	栄	3435			
栄工業団地(B)	熊本県	合志市	栄	3436			
栄工業団地(B)	熊本県	合志市	栄	3445			
栄工業団地(B)	熊本県	合志市	栄	3473	-	1	
栄工業団地(B)	熊本県	合志市	栄	3474			
栄工業団地(B)	熊本県	合志市	栄	3475			
栄工業団地(B)	熊本県	合志市	栄	3477			
栄工業団地(B)	熊本県	合志市	栄	3478			
栄工業団地(B)	熊本県	合志市	栄	3479			
栄工業団地(B)	熊本県	合志市	栄	3480	-	1	
栄工業団地(B)	熊本県	合志市	栄	3480	-	2	
栄工業団地(B)	熊本県	合志市	栄	3481	-	1	
栄工業団地(B)	熊本県	合志市	栄	3482			
栄工業団地(B)	熊本県	合志市	栄	3487	-	1	
栄工業団地(B)	熊本県	合志市	栄	3488	-	1	
栄工業団地(B)	熊本県	合志市	栄	3489	-	1	
三菱電機	熊本県	合志市	御代志	785	-	1	
三菱電機	熊本県	合志市	御代志	785	-	4	
三菱電機	熊本県	合志市	御代志	786	-	1	
三菱電機	熊本県	合志市	御代志	786	-	2	
三菱電機	熊本県	合志市	御代志	792	-	2	
三菱電機	熊本県	合志市	御代志	792			
三菱電機	熊本県	合志市	御代志	793	-	2	
三菱電機	熊本県	合志市	御代志	793			
三菱電機	熊本県	合志市	御代志	794			
三菱電機	熊本県	合志市	御代志	795			
三菱電機	熊本県	合志市	御代志	796	-	1	
三菱電機	熊本県	合志市	御代志	796	-	2	
三菱電機	熊本県	合志市	御代志	797			
三菱電機	熊本県	合志市	御代志	809	-	1	
三菱電機	熊本県	合志市	御代志	809	-	2	
三菱電機	熊本県	合志市	御代志	809	-	3	
三菱電機	熊本県	合志市	御代志	808	-	4	
三菱電機	熊本県	合志市	御代志	809	-	4	
三菱電機	熊本県	合志市	御代志	808	-	7	
三菱電機	熊本県	合志市	御代志	809	-	9	
三菱電機	熊本県	合志市	御代志	809	-	10	
三菱電機	熊本県	合志市	御代志	809	-	11	
三菱電機	熊本県	合志市	御代志	809	-	12	
三菱電機	熊本県	合志市	御代志	809	-	13	
三菱電機	熊本県	合志市	御代志	809	-	14	
三菱電機	熊本県	合志市	御代志	809	-	15	
三菱電機	熊本県	合志市	御代志	809	-	16	
三菱電機	熊本県	合志市	御代志	809	-	17	
三菱電機	熊本県	合志市	御代志	809	-	18	
三菱電機	熊本県	合志市	御代志	809	-	19	
三菱電機	熊本県	合志市	御代志	809	-	20	
三菱電機	熊本県	合志市	御代志	810	-	1	
三菱電機	熊本県	合志市	御代志	846			
三菱電機	熊本県	合志市	御代志	847	-	1	
三菱電機	熊本県	合志市	御代志	847	-	6	
三菱電機	熊本県	合志市	御代志	847	-	7	
三菱電機	熊本県	合志市	御代志	849	-	1	
三菱電機	熊本県	合志市	御代志	850	-	1	

重点地域名	県名	市町村名	大字以下	地番			備考
三菱電機	熊本県	合志市	御代志	851	-	10	
三菱電機	熊本県	合志市	御代志	853	-	12	
三菱電機	熊本県	合志市	御代志	997	-	1	
三菱電機	熊本県	合志市	御代志	997	-	19	
三菱電機	熊本県	合志市	御代志	997	-	22	
三菱電機	熊本県	合志市	御代志	997	-	23	
三菱電機	熊本県	合志市	御代志	997	-	24	
三菱電機	熊本県	合志市	御代志	997	-	27	
三菱電機	熊本県	合志市	御代志	1001	-	8	
三菱電機	熊本県	合志市	御代志	1001	-	10	
三菱電機	熊本県	合志市	御代志	1001	-	11	
三菱電機	熊本県	合志市	御代志	1001	-	13	
三菱電機	熊本県	合志市	御代志	1008	-	1	
三菱電機	熊本県	合志市	御代志	1016			
三菱電機	熊本県	合志市	御代志	1037	-	1	
三菱電機	熊本県	合志市	御代志	1037	-	2	
三菱電機	熊本県	合志市	御代志	1037	-	3	
三菱電機	熊本県	合志市	御代志	1053	-	1	
フレッシュ工房・NAS(A)	熊本県	合志市	御代志	474			
フレッシュ工房・NAS(A)	熊本県	合志市	御代志	482			
フレッシュ工房・NAS(A)	熊本県	合志市	御代志	482	-	2	
フレッシュ工房・NAS(A)	熊本県	合志市	御代志	487			
フレッシュ工房・NAS(A)	熊本県	合志市	御代志	488			
フレッシュ工房・NAS(A)	熊本県	合志市	御代志	489			
フレッシュ工房・NAS(A)	熊本県	合志市	御代志	495			
フレッシュ工房・NAS(A)	熊本県	合志市	御代志	498			
フレッシュ工房・NAS(A)	熊本県	合志市	御代志	498	-	3	
フレッシュ工房・NAS(A)	熊本県	合志市	合生	3824	-	3	
フレッシュ工房・NAS(B)	熊本県	合志市	御代志	499	-	3	
フレッシュ工房・NAS(B)	熊本県	合志市	御代志	501	-	1	
熊本製粉周辺	熊本県	合志市	野々島	2023			
熊本製粉周辺	熊本県	合志市	野々島	2023	-	2	
熊本製粉周辺	熊本県	合志市	野々島	2040	-	1	
熊本製粉周辺	熊本県	合志市	野々島	2040	-	4	
熊本製粉周辺	熊本県	合志市	野々島	2040	-	5	
熊本製粉周辺	熊本県	合志市	野々島	2043	-	1	
熊本製粉周辺	熊本県	合志市	野々島	2051	-	1	
熊本製粉周辺	熊本県	合志市	野々島	2051	-	4	
熊本製粉周辺	熊本県	合志市	野々島	2051	-	5	
熊本製粉周辺	熊本県	合志市	野々島	2052	-	1	
熊本製粉周辺	熊本県	合志市	野々島	2061			
熊本製粉周辺	熊本県	合志市	野々島	2063			
熊本製粉周辺	熊本県	合志市	野々島	2063	-	2	
熊本製粉周辺	熊本県	合志市	野々島	2063	-	3	
熊本製粉周辺	熊本県	合志市	野々島	2083	-	1	
熊本製粉周辺	熊本県	合志市	野々島	2083	-	3	
熊本製粉周辺	熊本県	合志市	野々島	2084			
熊本製粉周辺	熊本県	合志市	野々島	2089	-	1	
熊本製粉周辺	熊本県	合志市	野々島	2090			
熊本製粉周辺	熊本県	合志市	野々島	2095			
熊本製粉周辺	熊本県	合志市	野々島	2099			
熊本製粉周辺	熊本県	合志市	野々島	2100	-	1	
熊本製粉周辺	熊本県	合志市	野々島	2112	-	42	
熊本製粉周辺	熊本県	合志市	野々島	2112	-	43	
熊本製粉周辺	熊本県	合志市	野々島	2112	-	49	
群山近隣造成地	熊本県	合志市	豊岡	2496	-	1	
群山近隣造成地	熊本県	合志市	豊岡	2426	-	1	
群山近隣造成地	熊本県	合志市	豊岡	2494			

重点地域名	県名	市町村名	大字以下	地番	備考
群山近隣造成地	熊本県	合志市	豊岡	2495	
群山近隣造成地	熊本県	合志市	豊岡	2493 - 2	
群山近隣造成地	熊本県	合志市	豊岡	2427 - 1	
群山近隣造成地	熊本県	合志市	豊岡	2493	
群山近隣造成地	熊本県	合志市	豊岡	2492	
群山近隣造成地	熊本県	合志市	豊岡	2492 - 2	
群山近隣造成地	熊本県	合志市	豊岡	2427 - 3	
群山近隣造成地	熊本県	合志市	豊岡	2428 - 1	
群山近隣造成地	熊本県	合志市	豊岡	2429	
群山近隣造成地	熊本県	合志市	豊岡	2430 - 1	
群山近隣造成地	熊本県	合志市	豊岡	2431 - 1	
群山近隣造成地	熊本県	合志市	豊岡	2433 - 1	
群山近隣造成地	熊本県	合志市	豊岡	2432	
群山近隣造成地	熊本県	合志市	豊岡	2434 - 1	
群山近隣造成地	熊本県	合志市	豊岡	2435 - 1	
群山近隣造成地	熊本県	合志市	豊岡	2435 - 2	
群山近隣造成地	熊本県	合志市	豊岡	2435 - 4	

4 促進区域の区域内において特に地域経済牽引事業の促進を図るべき区域（重点促進区域）を定める場合にあっては、その区域

（１）重点促進区域

（長洲町）重点促進区域１：地図上の位置 A

大字名石浜、大字有明、大字長洲字新塘、大字長洲字下原

（概況及び公共施設等の整備状況）

概ねの面積は329ヘクタール程度である。

当町の工業は、船舶製造業とアルミ加工業を中心として、臨海部の工業団地に企業群を形成している。

本区域は、町内にある2工業団地（長洲工業団地、名石浜工業団地）の地区であり、区域内には、工業用水も整備されている。地区的には、九州自動車道の菊水IC、南関ICからはともに約20キロ、有明海沿岸道路三池港ICからは約10キロの場所にあり、町内には有明フェリーの発着所もあり、九州の中心として交通アクセスは良好である。

なお、当該重点促進区域から、農用地区域を除外し、市街化調整区域は含まれていない。

（関連計画における記載等）

長洲都市計画区域マスタープランにおける記載：地域ごとの市街地像において「工業ゾーン - 造船業、金属加工業を中核企業とする有明海に面した広大な工業地帯を、工業ゾーンと位置づけ、都市基盤整備の充実を図る。」と記載されている。

第5次長洲町総合振興計画後期基本計画における記載：地域の資源を活かす活力あるまちにおいて「施策の方針 - 企業誘致を図るとともに、企業の支援・交流に努め、企業の持続的発展と雇用創出による工業の栄えるまちづくりを進めます。」と記載されている。

長洲町「まち・ひと・しごと創生」総合戦略における記載：本区域を含む区域については、「1. しごとをつくり、夢を持って働けるまち」の中で（1）町内企業の活性化において「町の経済を牽引する造船・サッシ等の製造業関連の生産強化に対する支援」と記載されており、また、（3）新産業、新技術の育成において「企業や関係機関の研究部門の誘致等により、成長分野における産業競争力の向上を目指し、新産業・新技術の開発促進・育成を推進します。」と記載されている。

また、本区域には、環境保全上重要な地域は存在していない。

（２）区域設定の理由

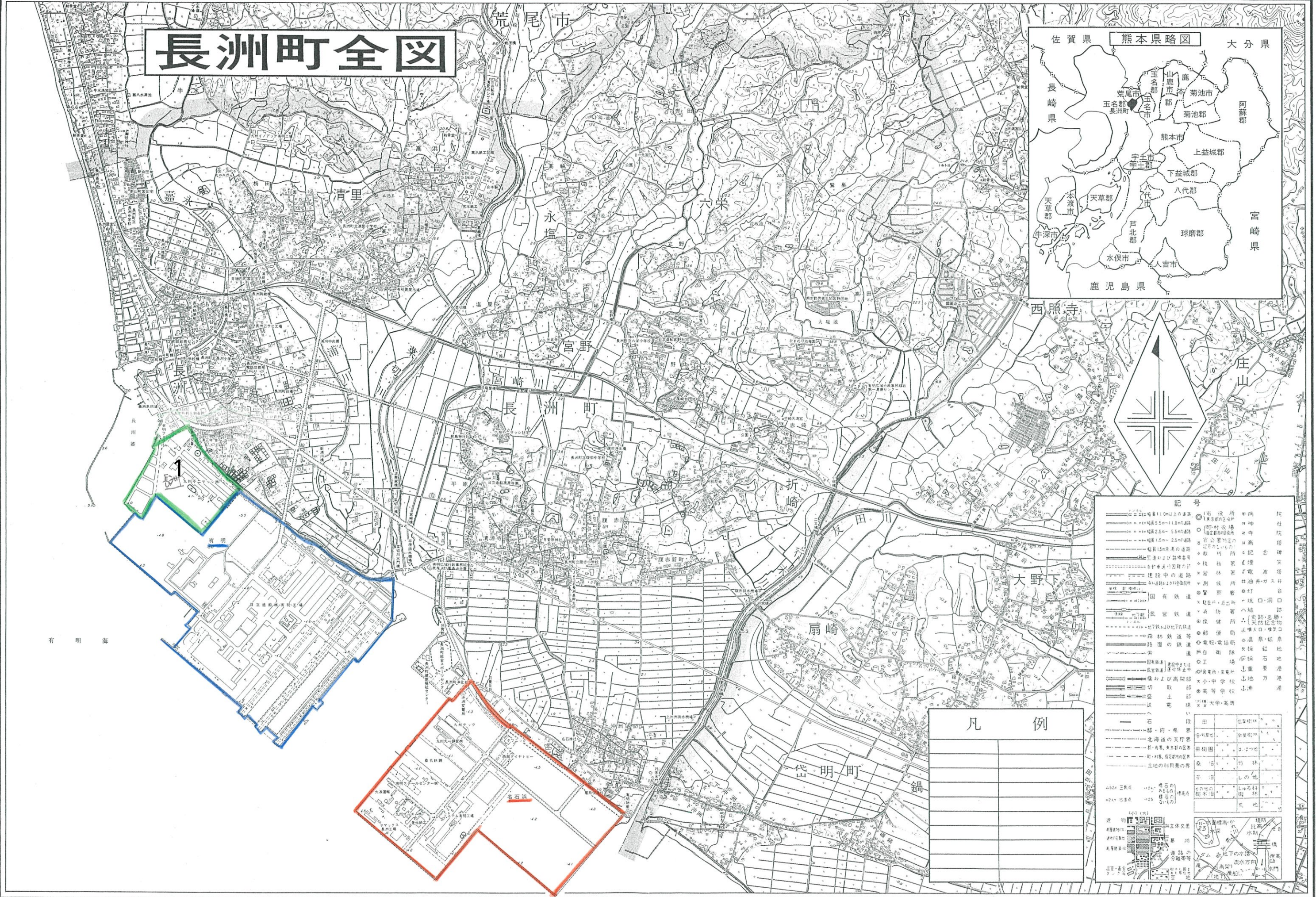
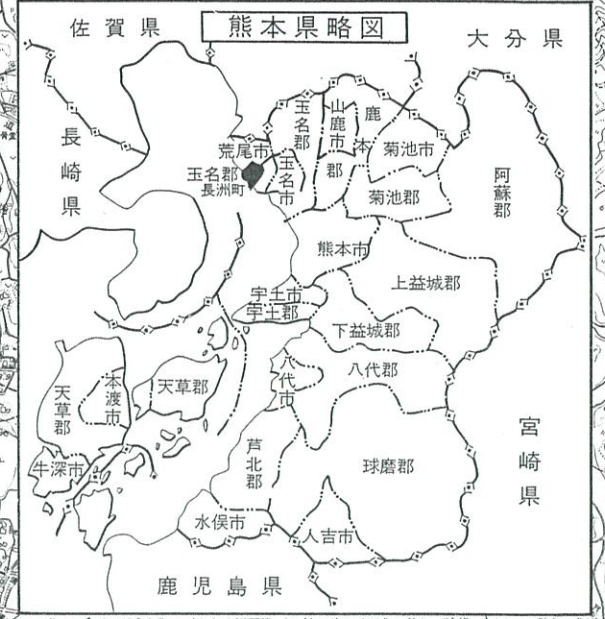
区域の設定にあたっては、臨海部に造成された2工業団地（長洲工業団地、名石浜工業団地）を中心に設定する。

なお、名石浜工業団地で、長洲町で実施している遊休地の調査において約6ヘクタールが遊休地として把握されている。また、当該重点促進区域においては、工場立地特例のみを活用する。

（３）重点促進区域に存する市町村が指定しようとする工場立地特例対象区域

別紙のとおり

長洲町全図



記号

———	国道	○	市役所	○	神社
———	主要地方道	○	町役所	○	塔
———	一般地方道	○	公民館	○	電線
———	未開道	○	郵便局	○	井
———	建設中の道路	○	警察署	○	ガス
———	踏切	○	消防署	○	井戸
———	国有鉄道	○	公民館	○	ガソリン
———	民営鉄道	○	公民館	○	スタンド
———	森林鉄道等	○	公民館	○	給油所
———	路面の鉄道	○	公民館	○	給電所
———	索道	○	公民館	○	給水所
———	橋	○	公民館	○	給排水
———	橋脚	○	公民館	○	給排水
———	切取	○	公民館	○	給排水
———	土	○	公民館	○	給排水
———	送電	○	公民館	○	給排水
———	石	○	公民館	○	給排水
———	段	○	公民館	○	給排水
———	崖	○	公民館	○	給排水
———	境界	○	公民館	○	給排水
———	市界	○	公民館	○	給排水
———	町界	○	公民館	○	給排水
———	村界	○	公民館	○	給排水
———	学区	○	公民館	○	給排水
———	校区	○	公民館	○	給排水
———	学区	○	公民館	○	給排水
———	校区	○	公民館	○	給排水

凡例

田	畑	雑草	竹林	樹木
水	池	川	海	島
山	丘陵	谷	崖	崩壊
雪	氷	霧	雲	雨
雷	虹	月	星	太陽

この地図は昭和61年9月作成1万分の1図を縮小編纂したものである。

長洲町工場立地特例対象区域地番一覧表

重点地域名	県名	市町村名	大字以下	地番	備考
長洲工業団地	熊本県	長洲町	有明	1番1号	
長洲工業団地	熊本県	長洲町	有明	1番2号	
長洲工業団地	熊本県	長洲町	有明	1番4号	
長洲工業団地	熊本県	長洲町	有明	1番5号	
長洲工業団地	熊本県	長洲町	有明	1番6号	
長洲工業団地	熊本県	長洲町	有明	1番7号	
長洲工業団地	熊本県	長洲町	長洲	2168番23号	
長洲工業団地	熊本県	長洲町	長洲	2168番27号	
長洲工業団地	熊本県	長洲町	長洲	3337番1号	
長洲工業団地	熊本県	長洲町	長洲	3337番2号	
長洲工業団地	熊本県	長洲町	長洲	3337番5号	
名石浜工業団地	熊本県	長洲町	名石浜	1番	
名石浜工業団地	熊本県	長洲町	名石浜	2番	
名石浜工業団地	熊本県	長洲町	名石浜	3番	
名石浜工業団地	熊本県	長洲町	名石浜	4番	
名石浜工業団地	熊本県	長洲町	名石浜	4番1号	
名石浜工業団地	熊本県	長洲町	名石浜	5番	
名石浜工業団地	熊本県	長洲町	名石浜	6番	
名石浜工業団地	熊本県	長洲町	名石浜	7番	
名石浜工業団地	熊本県	長洲町	名石浜	8番2号	
名石浜工業団地	熊本県	長洲町	名石浜	10番	
名石浜工業団地	熊本県	長洲町	名石浜	10番1号	
名石浜工業団地	熊本県	長洲町	名石浜	10番2号	
名石浜工業団地	熊本県	長洲町	名石浜	11番	
名石浜工業団地	熊本県	長洲町	名石浜	11番1号	
名石浜工業団地	熊本県	長洲町	名石浜	12番	
名石浜工業団地	熊本県	長洲町	名石浜	13番1号	
名石浜工業団地	熊本県	長洲町	名石浜	13番2号	
名石浜工業団地	熊本県	長洲町	名石浜	13番3号	
名石浜工業団地	熊本県	長洲町	名石浜	13番4号	
名石浜工業団地	熊本県	長洲町	名石浜	13番5号	
名石浜工業団地	熊本県	長洲町	名石浜	13番6号	
名石浜工業団地	熊本県	長洲町	名石浜	16番	
名石浜工業団地	熊本県	長洲町	名石浜	17番	
名石浜工業団地	熊本県	長洲町	名石浜	21番2号	
名石浜工業団地	熊本県	長洲町	名石浜	21番3号	
名石浜工業団地	熊本県	長洲町	名石浜	21番4号	
名石浜工業団地	熊本県	長洲町	名石浜	21番5号	
名石浜工業団地	熊本県	長洲町	名石浜	21番6号	
名石浜工業団地	熊本県	長洲町	名石浜	21番7号	
名石浜工業団地	熊本県	長洲町	名石浜	21番8号	
名石浜工業団地	熊本県	長洲町	名石浜	21番9号	
名石浜工業団地	熊本県	長洲町	名石浜	21番10号	
名石浜工業団地	熊本県	長洲町	名石浜	21番11号	
名石浜工業団地	熊本県	長洲町	名石浜	21番12号	
名石浜工業団地	熊本県	長洲町	名石浜	21番13号	
名石浜工業団地	熊本県	長洲町	名石浜	21番14号	
名石浜工業団地	熊本県	長洲町	名石浜	21番15号	
名石浜工業団地	熊本県	長洲町	名石浜	25番	
名石浜工業団地	熊本県	長洲町	名石浜	27番2号	
名石浜工業団地	熊本県	長洲町	名石浜	27番3号	
名石浜工業団地	熊本県	長洲町	名石浜	27番4号	
名石浜工業団地	熊本県	長洲町	名石浜	29番	
名石浜工業団地	熊本県	長洲町	名石浜	30番	
名石浜工業団地	熊本県	長洲町	名石浜	31番	
名石浜工業団地	熊本県	長洲町	名石浜	32番1号	
名石浜工業団地	熊本県	長洲町	名石浜	32番2号	

重点地域名	県名	市町村名	大字以下	地番	備考
名石浜工業団地	熊本県	長洲町	名石浜	33番3号	
名石浜工業団地	熊本県	長洲町	名石浜	35番2号	
名石浜工業団地	熊本県	長洲町	名石浜	35番3号	
名石浜工業団地	熊本県	長洲町	名石浜	35番4号	
名石浜工業団地	熊本県	長洲町	名石浜	35番5号	
名石浜工業団地	熊本県	長洲町	名石浜	35番6号	
名石浜工業団地	熊本県	長洲町	名石浜	35番7号	
名石浜工業団地	熊本県	長洲町	名石浜	35番8号	
名石浜工業団地	熊本県	長洲町	名石浜	35番12号	
名石浜工業団地	熊本県	長洲町	名石浜	35番14号	
名石浜工業団地	熊本県	長洲町	名石浜	35番15号	
名石浜工業団地	熊本県	長洲町	名石浜	37番2号	
名石浜工業団地	熊本県	長洲町	名石浜	37番3号	
名石浜工業団地	熊本県	長洲町	名石浜	40番1号	
名石浜工業団地	熊本県	長洲町	名石浜	40番2号	
名石浜工業団地	熊本県	長洲町	名石浜	40番3号	
名石浜工業団地	熊本県	長洲町	名石浜	40番5号	
名石浜工業団地	熊本県	長洲町	名石浜	42番1号	
名石浜工業団地	熊本県	長洲町	名石浜	42番4号	

4 促進区域の区域内において特に地域経済牽引事業の促進を図るべき区域（重点促進区域）を定める場合にあっては、その区域

(1) 重点促進区域

(菊陽町) 菊陽町原水

【重点促進区域1：地図上の位置A】

(概況及び公共施設等の整備状況)

概ねの面積は、109ヘクタール程度である。

本区域は、熊本県及び菊陽町において造成した工業団地の区域であり、世界でも最先端の技術を持つ企業を含めて、多くの企業が立地している区域である。また、阿蘇くまもと空港まで10キロ、九州縦貫自動車道熊本ICまで11キロ、九州新幹線の熊本駅まで20キロと良好なアクセスを有するなど交通インフラが充実した場所でもあり、当該地域において地域経済牽引事業を重点的に促進させることが適当であるため、重点促進区域に設定することとする。

当該重点促進区域の全域が市街化調整区域であるが、工場立地特例のみ活用するため、土地利用の調整は行わない。

(関連計画における記載等)

まち・ひと・しごと総合戦略における記載：本区域を含む区域については、立地企業支援事業の区域とされている。

都市計画における記載：市街化調整区域は、工業地とされている。

菊陽町国土利用計画における記載：市街化調整区域は、産業ゾーンとされている。

菊陽町都市計画マスタープランにおける記載：市街化調整区域は、産業生産拠点とされている。

菊陽町農業振興地域整備計画における記載：本区域は農用地区域外とされている。

また、本区域には、環境保全上重要な地域は存在していない。

(地図)

別紙のとおり

(2) 区域設定の理由

区域の設定にあたっては、既に造成された工業用地であり、世界でも最先端の技術力を有する企業を含めて、多数の企業が立地していることから、重点促進区域を設定することとしている。

また、半導体関連をはじめ、自動車関連、微細金型製造、金属加工など、様々な業種の企業が集積しており、成長ものづくり産業を推進するため、重点的に支援を投入すべき区域である。

なお、菊陽町原水地区で、令和3年度工場適地調査において、遊休地は把握されていない。

また、当該重点促進区域においては、工場立地特例のみを活用する。

(3) 重点促進区域に存する市町村が指定しようとする工場立地特例対象区域

別紙のとおり

4 促進区域の区域内において特に地域経済牽引事業の促進を図るべき区域（重点促進区域）を定める場合にあっては、その区域

(1) 重点促進区域

(菊陽町) 菊陽町原水・津久礼

【重点促進区域2：地図上の位置B】

(概況及び公共施設等の整備状況)

概ねの面積は、26ヘクタール程度である。

本区域は、世界でも最先端の技術を持つ企業が立地している区域である。

また、阿蘇くまもと空港まで10キロ、九州縦貫自動車道熊本ICまで5キロ、九州新幹線の熊本駅まで15キロと良好なアクセスを有するなど交通インフラが充実した場所でもあり、当該地域において地域経済牽引事業を重点的に促進させることが適当であるため、重点促進区域に設定することとする。

なお、当該重点促進区域には農用地区域は含まれてない。全域が市街化調整区域であるが、工場立地特例のみ活用するため、土地利用の調整は行わない。

(関連計画における記載等)

まち・ひと・しごと総合戦略における記載：本区域を含む区域については、立地企業支援事業の区域とされている。

都市計画における記載：市街化調整区域は、工業地とされている。

菊陽町国土利用計画における記載：市街化調整区域は、産業ゾーンとされている。

菊陽町都市計画マスタープランにおける記載：市街化調整区域は、産業生産拠点とされている。

また、本区域には、環境保全上重要な地域は存在していない。

(地図)

別紙のとおり

(2) 区域設定の理由

区域の設定にあたっては、既に造成された工業用地であり、世界でも最先端の技術力を有する企業が立地していることから、重点促進区域を設定することとしている。

また、立地企業は、その技術力の高さ、企業の規模など、総合力が高く、地域経済牽引する力を持っていることから、成長ものづくり産業を推進するため、重点的に支援を投入すべき区域である。

なお、当該重点促進区域においては、工場立地特例のみを活用する。

(3) 重点促進区域に存する市町村が指定しようとする工場立地特例対象区域

別紙のとおり

4 促進区域の区域内において特に地域経済牽引事業の促進を図るべき区域（重点促進区域）を定める場合にあっては、その区域

(1) 重点促進区域

(菊陽町) 菊陽町曲手

【重点促進区域3：地図上の位置C】

(概況及び公共施設等の整備状況)

概ねの面積は、5ヘクタール程度である。

本区域は、地域の農産物の処理加工を行う企業及び飼料作物、野菜、緑肥作物の種苗の生産販売を行う企業が立地している。

また、阿蘇くまもと空港まで5キロ、九州縦貫自動車道熊本ICまで8キロ、九州新幹線の熊本駅まで17キロと良好なアクセスを有するなど交通インフラが充実した場所でもあり、当該地域において地域経済牽引事業を重点的に促進させることが適当であるため、重点促進区域に設定することとする。

なお、当該重点促進区域には農用地区域は含まれてない。全域が市街化調整区域であるが、工場立地特例のみ活用するため、土地利用の調整は行わない。

(関連計画における記載等)

まち・ひと・しごと総合戦略における記載：本区域を含む区域については、立地企業支援事業の区域とされている。

都市計画における記載：市街化調整区域は、その他の区域とされている。

菊陽町国土利用計画における記載：市街化調整区域は、産業ゾーンとされている。

菊陽町都市計画マスタープランにおける記載：市街化調整区域は、工業流通業務地とされている。

なお、菊陽町曲手地区で、菊陽町で実施している遊休地の調査において、遊休地は把握されていない。

また、本区域には、環境保全上重要な地域は存在していない。

(地図)

別紙のとおり

(2) 区域設定の理由

区域の設定にあたっては、既に造成された工業用地であり、周辺地域の農産物を活用するなど、地域経済に大きく貢献する企業が立地していることから、重点促進区域を設定することとしている。

また、立地企業は、地域経済に大きく影響を持っていることから、地域産業の活性化を推進するため、重点的に支援を投入すべき区域である。

なお、当該重点促進区域においては、工場立地特例のみを活用する。

(3) 重点促進区域に存する市町村が指定しようとする工場立地特例対象区域

別紙のとおり

4 促進区域の区域内において特に地域経済牽引事業の促進を図るべき区域（重点促進区域）を定める場合にあっては、その区域

(1) 重点促進区域

(菊陽町) 菊陽町辛川

【重点促進区域4：地図上の位置D】

(概況及び公共施設等の整備状況)

概ねの面積は、4ヘクタール程度である。

本区域は、地域の農産物などを処理加工する企業が立地している。

また、阿蘇くまもと空港まで6キロ、九州縦貫自動車道熊本ICまで6キロ、九州新幹線の熊本駅まで15キロと良好なアクセスを有するなど交通インフラが充実した場所でもあり、当該地域において地域経済牽引事業を重点的に促進させることが適当であるため、重点促進区域に設定することとする。

なお、当該重点促進区域には農用地区域は含まれてない。全域が市街化調整区域であるが、工場立地特例のみ活用するため、土地利用の調整は行わない。

(関連計画における記載等)

まち・ひと・しごと総合戦略における記載：本区域を含む区域については、立地企業支援事業の区域とされている。

都市計画における記載：市街化調整区域は、その他の区域とされている。

菊陽町国土利用計画における記載：市街化調整区域は、宅地設定とされている。

菊陽町都市計画マスタープランにおける記載：市街化調整区域は、住宅地とされている。

なお、菊陽町辛川地区で、菊陽町で実施している遊休地の調査において、遊休地は把握されていない。

また、本区域には、環境保全上重要な地域は存在していない。

(地図)

別紙のとおり

(2) 区域設定の理由

区域の設定にあたっては、既に造成された工業用地であり、周辺地域の農産物を活用するなど、地域経済に大きく貢献する企業が立地していることから、重点促進区域を設定することとしている。

また、立地企業は、地域経済に大きく影響を持っていることから、地域産業の活性化を推進するため、重点的に支援を投入すべき区域である。

なお、当該重点促進区域においては、工場立地特例のみを活用する。

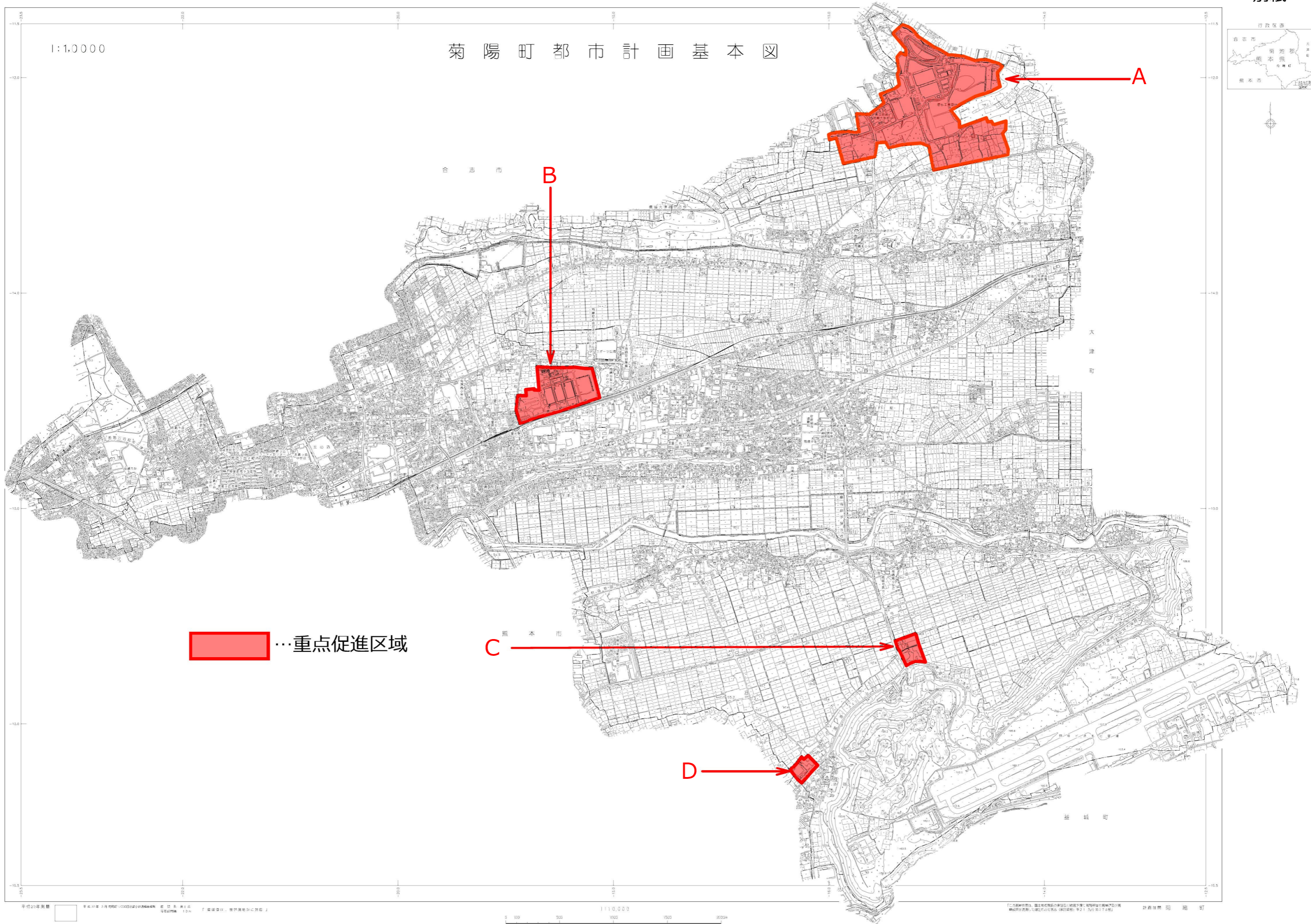
(3) 重点促進区域に存する市町村が指定しようとする工場立地特例対象区域


別紙のとおり



菊陽町都市計画基本図

1:1,0000



 …重点促進区域

C

D

A

B

合志市

熊本市

大津町

益城町

菊陽町工場立地特例対象区域地番一覧表

重点地域名	県名	市町村名	大字以下	地番	備考
1セミコンテクノパーク	熊本県	菊陽町	原水	4000番1	
1セミコンテクノパーク	熊本県	菊陽町	原水	4000番19	
1セミコンテクノパーク	熊本県	菊陽町	原水	4000番21	
1セミコンテクノパーク	熊本県	菊陽町	原水	4000番22	
1セミコンテクノパーク	熊本県	菊陽町	原水	4000番23	
1セミコンテクノパーク	熊本県	菊陽町	原水	4000番25	
1セミコンテクノパーク	熊本県	菊陽町	原水	4000番41	
1セミコンテクノパーク	熊本県	菊陽町	原水	4000番46	
1セミコンテクノパーク	熊本県	菊陽町	原水	4000番5	
1セミコンテクノパーク	熊本県	菊陽町	原水	4000番6	
1セミコンテクノパーク	熊本県	菊陽町	原水	4000番37	
1セミコンテクノパーク	熊本県	菊陽町	原水	4480番	
1セミコンテクノパーク	熊本県	菊陽町	原水	4435番4	
1セミコンテクノパーク	熊本県	菊陽町	原水	4435番6	
1セミコンテクノパーク	熊本県	菊陽町	原水	4437番1	
1セミコンテクノパーク	熊本県	菊陽町	原水	4438番	
1セミコンテクノパーク	熊本県	菊陽町	原水	4439番	
1セミコンテクノパーク	熊本県	菊陽町	原水	4440番1	
1セミコンテクノパーク	熊本県	菊陽町	原水	4440番2	
1セミコンテクノパーク	熊本県	菊陽町	原水	4440番3	
1セミコンテクノパーク	熊本県	菊陽町	原水	4440番4	
1セミコンテクノパーク	熊本県	菊陽町	原水	4440番5	
1セミコンテクノパーク	熊本県	菊陽町	原水	4441番1	
1セミコンテクノパーク	熊本県	菊陽町	原水	4441番7	
1セミコンテクノパーク	熊本県	菊陽町	原水	4441番9	
1セミコンテクノパーク	熊本県	菊陽町	原水	4441番10	
1セミコンテクノパーク	熊本県	菊陽町	原水	4442番1	
1セミコンテクノパーク	熊本県	菊陽町	原水	4442番2	
1セミコンテクノパーク	熊本県	菊陽町	原水	4442番3	
1セミコンテクノパーク	熊本県	菊陽町	原水	4442番5	
1セミコンテクノパーク	熊本県	菊陽町	原水	4443番6	
1セミコンテクノパーク	熊本県	菊陽町	原水	4443番7	
1セミコンテクノパーク	熊本県	菊陽町	原水	4443番8	
1セミコンテクノパーク	熊本県	菊陽町	原水	4480番6	
1セミコンテクノパーク	熊本県	菊陽町	原水	4485番2	
1セミコンテクノパーク	熊本県	菊陽町	原水	4486番2	
1セミコンテクノパーク	熊本県	菊陽町	原水	4487番2	
1セミコンテクノパーク	熊本県	菊陽町	原水	4487番3	
1セミコンテクノパーク	熊本県	菊陽町	原水	4487番5	
1セミコンテクノパーク	熊本県	菊陽町	原水	4488番	
1セミコンテクノパーク	熊本県	菊陽町	原水	4489番1	
1セミコンテクノパーク	熊本県	菊陽町	原水	4489番2	
1セミコンテクノパーク	熊本県	菊陽町	原水	4490番	
1セミコンテクノパーク	熊本県	菊陽町	原水	4491番2	
1セミコンテクノパーク	熊本県	菊陽町	原水	4492番	
1セミコンテクノパーク	熊本県	菊陽町	原水	4493番	
1セミコンテクノパーク	熊本県	菊陽町	原水	4495番	
1セミコンテクノパーク	熊本県	菊陽町	原水	4496番	
1セミコンテクノパーク	熊本県	菊陽町	原水	4511番1	
1セミコンテクノパーク	熊本県	菊陽町	原水	4511番2	
1セミコンテクノパーク	熊本県	菊陽町	原水	4512番	
1セミコンテクノパーク	熊本県	菊陽町	原水	4513番	
1セミコンテクノパーク	熊本県	菊陽町	原水	4514番	
1セミコンテクノパーク	熊本県	菊陽町	原水	4515番	
1セミコンテクノパーク	熊本県	菊陽町	原水	4516番	
1セミコンテクノパーク	熊本県	菊陽町	原水	4517番	

重点地域名	県名	市町村名	大字以下	地番	備考
1セミコンテクノパーク	熊本県	菊陽町	原水	4518番	
1セミコンテクノパーク	熊本県	菊陽町	原水	4519番	
1セミコンテクノパーク	熊本県	菊陽町	原水	4520番	
1セミコンテクノパーク	熊本県	菊陽町	原水	4521番	
1セミコンテクノパーク	熊本県	菊陽町	原水	4522番	
1セミコンテクノパーク	熊本県	菊陽町	原水	4526番	
1原水工業団地	熊本県	菊陽町	原水	3802番9	
1原水工業団地	熊本県	菊陽町	原水	3802番14	
1原水工業団地	熊本県	菊陽町	原水	3802番26	
1原水工業団地	熊本県	菊陽町	原水	3802番30	
1原水工業団地	熊本県	菊陽町	原水	3802番31	
1原水工業団地	熊本県	菊陽町	原水	3802番32	
1原水工業団地	熊本県	菊陽町	原水	3802番40	
1原水工業団地	熊本県	菊陽町	原水	3874番7	
1原水工業団地	熊本県	菊陽町	原水	3880番2	
1原水工業団地	熊本県	菊陽町	原水	3880番10	
1原水工業団地	熊本県	菊陽町	原水	3880番27	
1第2原水工業団地	熊本県	菊陽町	原水	3880番51	
1第2原水工業団地	熊本県	菊陽町	原水	4000番52	
1第2原水工業団地	熊本県	菊陽町	原水	4000番53	
1第2原水工業団地	熊本県	菊陽町	原水	4055番7	
1第2原水工業団地	熊本県	菊陽町	原水	3787番4	
1第2原水工業団地	熊本県	菊陽町	原水	3880番18	
1第2原水工業団地	熊本県	菊陽町	原水	3880番19	
1第2原水工業団地	熊本県	菊陽町	原水	3880番23	
1第2原水工業団地	熊本県	菊陽町	原水	3880番24	
1第2原水工業団地	熊本県	菊陽町	原水	3880番49	
1第2原水工業団地	熊本県	菊陽町	原水	4055番5	
1第2原水工業団地	熊本県	菊陽町	原水	4055番6	
1第2原水工業団地	熊本県	菊陽町	原水	4069番3	
1第2原水工業団地	熊本県	菊陽町	原水	4069番9	
1第2原水工業団地	熊本県	菊陽町	原水	4069番10	
1第2原水工業団地	熊本県	菊陽町	原水	4070番1	
1第2原水工業団地	熊本県	菊陽町	原水	4070番2	
1第2原水工業団地	熊本県	菊陽町	原水	4070番3	
1第2原水工業団地	熊本県	菊陽町	原水	4070番4	
1第2原水工業団地	熊本県	菊陽町	原水	4070番5	
1第2原水工業団地	熊本県	菊陽町	原水	4070番6	
1第2原水工業団地	熊本県	菊陽町	原水	4099番2	
1第2原水工業団地	熊本県	菊陽町	原水	4099番3	
1第2原水工業団地	熊本県	菊陽町	原水	4099番4	
1第2原水工業団地	熊本県	菊陽町	原水	4100番1	
1第2原水工業団地	熊本県	菊陽町	原水	4100番2	
1第2原水工業団地	熊本県	菊陽町	原水	4100番3	
1第2原水工業団地	熊本県	菊陽町	原水	4101番1	
1第2原水工業団地	熊本県	菊陽町	原水	4101番2	
1第2原水工業団地	熊本県	菊陽町	原水	4101番3	
1第2原水工業団地	熊本県	菊陽町	原水	4101番4	
1第2原水工業団地	熊本県	菊陽町	原水	4102番1	
1第2原水工業団地	熊本県	菊陽町	原水	4102番2	
1第2原水工業団地	熊本県	菊陽町	原水	4105番1	
1第2原水工業団地	熊本県	菊陽町	原水	4105番2	
1第2原水工業団地	熊本県	菊陽町	原水	4105番3	
1第2原水工業団地	熊本県	菊陽町	原水	4105番4	
1第2原水工業団地	熊本県	菊陽町	原水	4105番5	
1第2原水工業団地	熊本県	菊陽町	原水	4106番1	
1第2原水工業団地	熊本県	菊陽町	原水	4106番2	
1第2原水工業団地	熊本県	菊陽町	原水	4107番	

重点地域名	県名	市町村名	大字以下	地番	備考
1第2原水工業団地	熊本県	菊陽町	原水	4178番4	
1第2原水工業団地	熊本県	菊陽町	原水	4178番5	
1第2原水工業団地	熊本県	菊陽町	原水	4180番	
1第2原水工業団地	熊本県	菊陽町	原水	4181番1	
1第2原水工業団地	熊本県	菊陽町	原水	4181番2	
1第2原水工業団地	熊本県	菊陽町	原水	4181番3	
1第2原水工業団地	熊本県	菊陽町	原水	4182番1	
1第2原水工業団地	熊本県	菊陽町	原水	4182番2	
1第2原水工業団地	熊本県	菊陽町	原水	4182番3	
1第2原水工業団地	熊本県	菊陽町	原水	4182番4	
1第2原水工業団地	熊本県	菊陽町	原水	4182番5	
1第2原水工業団地	熊本県	菊陽町	原水	4183番1	
1第2原水工業団地	熊本県	菊陽町	原水	4183番5	
1第2原水工業団地	熊本県	菊陽町	原水	4183番6	
1第2原水工業団地	熊本県	菊陽町	原水	4183番11	
1第2原水工業団地	熊本県	菊陽町	原水	4183番12	
1第2原水工業団地	熊本県	菊陽町	原水	4184番1	
1第2原水工業団地	熊本県	菊陽町	原水	4184番2	
1第2原水工業団地	熊本県	菊陽町	原水	4185番1	
1第2原水工業団地	熊本県	菊陽町	原水	4185番8	
1第2原水工業団地	熊本県	菊陽町	原水	4185番9	
1第2原水工業団地	熊本県	菊陽町	原水	4186番1	
1第2原水工業団地	熊本県	菊陽町	原水	4186番5	
1第2原水工業団地	熊本県	菊陽町	原水	4186番6	
1第2原水工業団地	熊本県	菊陽町	原水	4186番7	
1第2原水工業団地	熊本県	菊陽町	原水	4188番1	
1第2原水工業団地	熊本県	菊陽町	原水	4188番5	
1第2原水工業団地	熊本県	菊陽町	原水	4189番1	
2原水・津久礼地域	熊本県	菊陽町	原水	1409番1	
2原水・津久礼地域	熊本県	菊陽町	原水	1409番2	
2原水・津久礼地域	熊本県	菊陽町	原水	5364番2	
2原水・津久礼地域	熊本県	菊陽町	原水	5365番1	
2原水・津久礼地域	熊本県	菊陽町	原水	5365番2	
2原水・津久礼地域	熊本県	菊陽町	原水	5365番3	
2原水・津久礼地域	熊本県	菊陽町	原水	5365番5	
2原水・津久礼地域	熊本県	菊陽町	原水	5424番2	
2原水・津久礼地域	熊本県	菊陽町	原水	5424番3	
2原水・津久礼地域	熊本県	菊陽町	原水	5624番12	
2原水・津久礼地域	熊本県	菊陽町	津久礼	2900番1	
2原水・津久礼地域	熊本県	菊陽町	津久礼	2900番2	
2原水・津久礼地域	熊本県	菊陽町	津久礼	2900番3	
2原水・津久礼地域	熊本県	菊陽町	津久礼	2942番1	
3白水地域	熊本県	菊陽町	曲手	666番1	
3白水地域	熊本県	菊陽町	曲手	666番2	
3白水地域	熊本県	菊陽町	曲手	666番3	
3白水地域	熊本県	菊陽町	曲手	668番1	
3白水地域	熊本県	菊陽町	曲手	668番2	
3白水地域	熊本県	菊陽町	曲手	669番	
3白水地域	熊本県	菊陽町	曲手	696番2	
3白水地域	熊本県	菊陽町	曲手	696番3	
3白水地域	熊本県	菊陽町	曲手	703番4	
3白水地域	熊本県	菊陽町	曲手	703番5	
3白水地域	熊本県	菊陽町	曲手	706番1	
3白水地域	熊本県	菊陽町	曲手	707番1	
3白水地域	熊本県	菊陽町	曲手	710番	
3白水地域	熊本県	菊陽町	曲手	717番1	
3白水地域	熊本県	菊陽町	曲手	718番1	
4白水地域	熊本県	菊陽町	辛川	603番1	

重点地域名	県名	市町村名	大字以下	地番	備考
4白水地域	熊本県	菊陽町	辛川	603番5	
4白水地域	熊本県	菊陽町	辛川	604番1	
4白水地域	熊本県	菊陽町	辛川	604番4	
4白水地域	熊本県	菊陽町	辛川	655番1	
4白水地域	熊本県	菊陽町	辛川	657番	
4白水地域	熊本県	菊陽町	辛川	658番	
4白水地域	熊本県	菊陽町	辛川	659番	
4白水地域	熊本県	菊陽町	辛川	660番1	
4白水地域	熊本県	菊陽町	辛川	660番2	
4白水地域	熊本県	菊陽町	辛川	660番4	
4白水地域	熊本県	菊陽町	辛川	662番1	
4白水地域	熊本県	菊陽町	辛川	663番	
4白水地域	熊本県	菊陽町	辛川	664番1	
4白水地域	熊本県	菊陽町	辛川	664番4	
4白水地域	熊本県	菊陽町	辛川	665番1	
4白水地域	熊本県	菊陽町	辛川	665番2	
4白水地域	熊本県	菊陽町	辛川	665番3	
4白水地域	熊本県	菊陽町	辛川	665番4	
4白水地域	熊本県	菊陽町	辛川	666番	
4白水地域	熊本県	菊陽町	辛川	666番2	
4白水地域	熊本県	菊陽町	辛川	667番	
4白水地域	熊本県	菊陽町	辛川	668番	
4白水地域	熊本県	菊陽町	辛川	669番1	
4白水地域	熊本県	菊陽町	辛川	669番3	
4白水地域	熊本県	菊陽町	辛川	669番4	

4 促進区域の区域内において特に重点的に地域経済牽引事業の促進を図るべき区域（重点促進区域）を定める場合にあっては、その区域

（１）重点促進区域

西原村重点促進区域は、以下の大字及び字の区域とする。

【重点促進区域１：地図上の位置Ａ】

鳥子字梅香口、鳥子字涼塚、鳥子字西原、鳥子字中原、鳥子字講米畑、小森字新所

【重点促進区域２：地図上の位置Ｂ】

小森字鼈形山

【重点促進区域３：地図上の位置Ｃ】

布田字乾原

【重点促進区域４：地図上の位置Ｄ】

鳥子字馬場、鳥子字塚原、鳥子字鳥越

（概況及び公共施設等の整備状況）

概ねの面積は３８ヘクタール程度である。（区域１は約２５．２ヘクタール、区域２は約４ヘクタール、区域３は約０．７ヘクタール、区域４は約８．１ヘクタール）

本区域は、阿蘇くまもと空港から５キロに位置し、益城熊本空港インターチェンジからも１３キロと良好なアクセスを有するなど交通インフラが充実した場所であり、多種多様な企業が集積するなど、当該区域において地域経済牽引事業を重点的に促進を行うことが適当であるため重点促進区域に設定することとする。

なお、当該重点促進区域には、農用地区域及び市街化調整区域は含まない。

（関連計画における記載等）

第６次西原村総合計画における記載：社会環境の変化に対応するため新工業団地の造成にも取り組み、積極的な企業誘致を進め、様々な業種の村内への立地を支援すると記載。

第３期まち・ひと・しごと創生西原村総合戦略における記載：新工業団地造成事業を計画的に推進すると同時に、新たな企業の誘致をはじめ、既存の企業の規模拡大や増設等の取組を推進すると記載。

また、本区域には環境保全上重要な地域は存在していない。

（地図）

別紙「西原村管内図」参照

（２）区域設定の理由

区域の設定にあたっては、熊本テクノポリス建築構想の計画により熊本県内初の内陸型工業団地として造成され、半導体製造機器、各種計測システム機器、医療機器、電子工業部品等の最先端技術の拠点として地域の活性化、地場産業の向上に大きく貢献し、地域を牽引する企業がすでに立地しており、また、村による工業団地整備が進められ、今後も企業の

立地を推進する区域であることから重点促進区域を設定することとしている。

また、鳥子地区、小森地区、布田地区で、平成28年度工場適地調査において、遊休地（未決定面積）は把握されていない。

なお、当該重点促進区域においては、工場立地特例のみを活用する。

（3）重点促進区域に存する市町村が指定しようとする工場立地特例対象区域
別紙のとおり

西原村工場立地特例対象区域地番一覧表(まとめ)

重点地域名	県名	市町村名	大字以下	地番	備考
鳥子工業団地	熊本県	西原村	鳥子字梅香口	312-2	
鳥子工業団地	熊本県	西原村	鳥子字涼塚	312-3	
鳥子工業団地	熊本県	西原村	鳥子字涼塚	312-4	
鳥子工業団地	熊本県	西原村	鳥子字西原	312-6	
鳥子工業団地	熊本県	西原村	鳥子字梅香口	312-8	
鳥子工業団地	熊本県	西原村	鳥子字梅香口	312-9	
鳥子工業団地	熊本県	西原村	鳥子字西原	312-12	
鳥子工業団地	熊本県	西原村	鳥子字涼塚	312-13	
鳥子工業団地	熊本県	西原村	鳥子字涼塚	358-3	
鳥子工業団地	熊本県	西原村	鳥子字中原	358-5	
鳥子工業団地	熊本県	西原村	鳥子字講米畑	358-11	
鳥子工業団地	熊本県	西原村	鳥子字中原	358-12	
鳥子工業団地	熊本県	西原村	鳥子字中原	358-13	
鳥子工業団地	熊本県	西原村	鳥子字中原	358-14	
鳥子工業団地	熊本県	西原村	鳥子字中原	358-15	
鳥子工業団地	熊本県	西原村	鳥子字中原	358-16	
鳥子工業団地	熊本県	西原村	鳥子字中原	358-17	
鳥子工業団地	熊本県	西原村	鳥子字中原	358-18	
鳥子工業団地	熊本県	西原村	鳥子字中原	358-19	
鳥子工業団地	熊本県	西原村	鳥子字講米畑	448-1	
鳥子工業団地	熊本県	西原村	鳥子字講米畑	472-1	
鳥子工業団地	熊本県	西原村	鳥子字講米畑	474-2	
鳥子工業団地	熊本県	西原村	鳥子字講米畑	483-2	
鳥子工業団地	熊本県	西原村	鳥子字講米畑	487-2	
鳥子工業団地	熊本県	西原村	鳥子字講米畑	492-2	
鳥子工業団地	熊本県	西原村	鳥子字講米畑	492-4	
鳥子工業団地	熊本県	西原村	鳥子字中原	522-1	
鳥子工業団地	熊本県	西原村	鳥子字中原	523-1	
鳥子工業団地	熊本県	西原村	鳥子字中原	524-1	
鳥子工業団地	熊本県	西原村	鳥子字中原	526-4	
小森地区	熊本県	西原村	小森字新所	3273	
小森地区	熊本県	西原村	小森字新所	3276	
小森地区	熊本県	西原村	小森字新所	3276-2	
小森工業団地	熊本県	西原村	小森字鼈形山	3590-1	
小森工業団地	熊本県	西原村	小森字鼈形山	3590-2	
小森工業団地	熊本県	西原村	小森字鼈形山	3590-3	
小森工業団地	熊本県	西原村	小森字鼈形山	3590-5	
小森工業団地	熊本県	西原村	小森字鼈形山	3592-3	
小森工業団地	熊本県	西原村	小森字鼈形山	3601-2	
小森工業団地	熊本県	西原村	小森字鼈形山	3603-1	
小森工業団地	熊本県	西原村	小森字鼈形山	3604-1	
小森工業団地	熊本県	西原村	小森字鼈形山	3604-5	
小森工業団地	熊本県	西原村	小森字鼈形山	3605-1	
小森工業団地	熊本県	西原村	小森字鼈形山	3606-1	
小森工業団地	熊本県	西原村	小森字鼈形山	3606-2	
小森工業団地	熊本県	西原村	小森字鼈形山	3606-3	
小森工業団地	熊本県	西原村	小森字鼈形山	3606-4	
小森工業団地	熊本県	西原村	小森字鼈形山	3607	
小森工業団地	熊本県	西原村	小森字鼈形山	3610	
小森工業団地	熊本県	西原村	小森字鼈形山	3611	
小森工業団地	熊本県	西原村	小森字鼈形山	3620-2	
布田地区	熊本県	西原村	布田字乾原	1124-1	
第二鳥子工業団地	熊本県	西原村	鳥子字馬場	766-1	
第二鳥子工業団地	熊本県	西原村	鳥子字馬場	766-6	
第二鳥子工業団地	熊本県	西原村	鳥子字馬場	767-3	
第二鳥子工業団地	熊本県	西原村	鳥子字馬場	768	
第二鳥子工業団地	熊本県	西原村	鳥子字馬場	769	
第二鳥子工業団地	熊本県	西原村	鳥子字馬場	770	
第二鳥子工業団地	熊本県	西原村	鳥子字馬場	770-2	
第二鳥子工業団地	熊本県	西原村	鳥子字馬場	771-1	
第二鳥子工業団地	熊本県	西原村	鳥子字馬場	772-4	
第二鳥子工業団地	熊本県	西原村	鳥子字馬場	865-1	
第二鳥子工業団地	熊本県	西原村	鳥子字馬場	866-1	
第二鳥子工業団地	熊本県	西原村	鳥子字馬場	866-2	
第二鳥子工業団地	熊本県	西原村	鳥子字馬場	867-2	
第二鳥子工業団地	熊本県	西原村	鳥子字馬場	873-2	
第二鳥子工業団地	熊本県	西原村	鳥子字馬場	873-9	
第二鳥子工業団地	熊本県	西原村	鳥子字馬場	874	
第二鳥子工業団地	熊本県	西原村	鳥子字馬場	875	
第二鳥子工業団地	熊本県	西原村	鳥子字馬場	877	
第二鳥子工業団地	熊本県	西原村	鳥子字馬場	878-1	
第二鳥子工業団地	熊本県	西原村	鳥子字馬場	878-2	
第二鳥子工業団地	熊本県	西原村	鳥子字馬場	878-3	
第二鳥子工業団地	熊本県	西原村	鳥子字馬場	878-4	
第二鳥子工業団地	熊本県	西原村	鳥子字馬場	879-6	
第二鳥子工業団地	熊本県	西原村	鳥子字馬場	879-8	
第二鳥子工業団地	熊本県	西原村	鳥子字馬場	879-10	
第二鳥子工業団地	熊本県	西原村	鳥子字馬場	879-4	
第二鳥子工業団地	熊本県	西原村	鳥子字馬場	886-1	
第二鳥子工業団地	熊本県	西原村	鳥子字馬場	886-2	
第二鳥子工業団地	熊本県	西原村	鳥子字馬場	886-3	
第二鳥子工業団地	熊本県	西原村	鳥子字馬場	887-2	
第二鳥子工業団地	熊本県	西原村	鳥子字馬場	888-1	
第二鳥子工業団地	熊本県	西原村	鳥子字馬場	888-2	
第二鳥子工業団地	熊本県	西原村	鳥子字馬場	889-1	
第二鳥子工業団地	熊本県	西原村	鳥子字塚原	770-3	
第二鳥子工業団地	熊本県	西原村	鳥子字塚原	802-1	
第二鳥子工業団地	熊本県	西原村	鳥子字塚原	802-3	
第二鳥子工業団地	熊本県	西原村	鳥子字塚原	813-2	
第二鳥子工業団地	熊本県	西原村	鳥子字鳥越	690-1	

4 促進区域の区域内において特に地域経済牽引事業の促進を図るべき区域（重点促進区域）を定める場合にあっては、その区域

(1) 重点促進区域

重点促進区域は、以下の大字及び字の区域とする。

【重点促進区域1：地図上の位置A】

(御船町) 高木字星原、高木字下花立、高木字上花立、高木字油野、高木字下古閑鶴

(概況及び公共施設等の整備状況)

概ねの面積は59ヘクタール程度である。

本区域は、畜産食品や飲料の製造業が立地し、小池高山インターチェンジに近接するなど、交通インフラが充実した場所でもあり、当該区域において地域経済牽引事業を重点的に促進を行うことが適当であるため、重点促進区域に設定することとする。

また、当該重点促進区域の南部に3.7ヘクタール程度の農用地区域を含むが、土地利用の調整は行わず、工場立地特例のみ活用する。

なお、当該重点促進区域から南部3.7ヘクタール以外の農用地区域を除外し、市街化調整区域は含まない。

(関連計画における記載等)

第6期御船町総合計画における記載：本区域を含む区域については、インターチェンジ周辺の土地について、交通利便性に着目した活用を促すとともに、各地域の特性に配慮し、生活環境、産業基盤に調和のとれた土地利用を推進する、とされている。

御船町まち・ひと・しごと総合戦略における記載：本区域を含む区域については、インターチェンジ周辺の産業集積に向けた検討を行う、とされている。

都市計画における記載：都市計画区域内となり、市街化区域及び市街化調整区域の線引きがなく、また用途指定なしとされている。

御船町都市計画マスタープランにおける記載：広域交通網への利便性を活かすとともに、周辺の自然・田園環境および住環境との調和に配慮した魅力的な産業集積地として、適正な土地利用の誘導を図っていくとされている。

御船農業振興地域整備計画における記載：御船インターチェンジ周辺の地域性を生かして企業誘致を進め、雇用の場を確保する必要があるとされている。

また、本区域には、環境保全上重要な地域は存在していない。

【重点促進区域2：地図上の位置B】

(御船町) 御船字上山神、辺田見字大坂、辺田見字中原、辺田見字白岩

(概況及び公共施設等の整備状況)

概ねの面積は38ヘクタール程度である。

本区域は、町有地の中原北用地と県営白岩産業団地があり、物流関連を中心とした企業5社が立地しており、御船インターチェンジからも5キロと良好なアクセスを有するなど、交通インフラが充実した場所である。当該地区において、地域経済牽引事業を重点的に促進を行うことが適当であるため、重点促進区域に設定することとする。

なお、当該重点促進区域から、農用地区域を除外する。

(関連計画における記載等)

第6期御船町総合計画における記載：本区域を含む区域については、土地利用調整ゾーンに位置づけられており、将来の産業立地や住宅開発などについて、地域の特性に配慮するとともに既存市街地との適正な機能分担・連携が図られることを前提として受け入れるとされている。

御船町まち・ひと・しごと総合戦略における記載：本区域を含む区域については、インターチェンジ周辺の産業集積に向けた検討を行うとされている。

都市計画における記載：都市計画区域内となり、市街化区域及び市街化調整区域の線引きがなく、ま

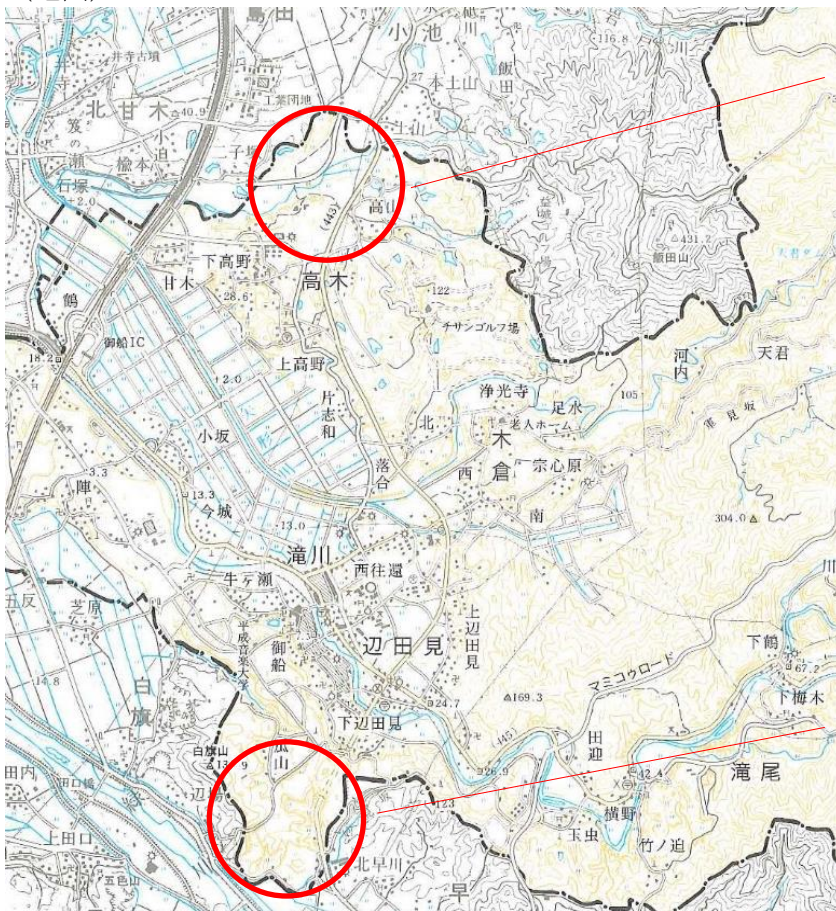
た用途指定なしとされている。

御船町都市計画マスタープランにおける記載：御船原台地への企業立地や都市的土地利用の促進について検討する、とされている。

御船農業振興地域整備計画における記載：御船インターチェンジ周辺の地域性を生かして企業誘致を進め、雇用の場を確保する必要があるとされている。

また、本区域には、環境保全上重要な地域は存在していない。

(地図)



A：重点促進区域1
(高木字星原、高木字下花立、高木字上花立、高木字油野、高木字下古閑鶴の区域)

B：重点促進区域2
(御船字上山神、辺田見字大坂、辺田見字中原、辺田見字白岩)

(2) 区域設定の理由

【重点促進区域1】

区域の設定にあたっては、畜産食品や飲料の製造業が立地し、小池高山インターチェンジからも良好なアクセスを有するなど、交通インフラが充実した場所であるため、今後も物流関連産業をはじめとした製造関連産業の立地が見込まれることから、重点促進地域を設定することとしている。

また、本重点促進区域で、御船町の調査において、遊休地は把握されていない。

なお、当該重点促進区域においては、工場立地特例のみを活用する。

【重点促進区域2】

区域の設定にあたっては、県営白岩産業団地には物流関連産業を中心とした企業5社が立地している一方で、町有地の中原北用地は遊休地(3.1ヘクタール)となっているが、御船インターチェンジからの良好なアクセスを有するなど、交通インフラが充実した場所であるため、今後も物流関連産業をはじめとした製造関連産業の立地が見込まれることから、重点促進地域を設定することとしている。

なお、当該重点促進区域においては、工場立地特例のみを活用する。

(3) 重点促進区域に存する市町村が指定しようとする工場立地特例対象区域

熊本県御船町

【重点促進区域1】

高木 2212-1、2233-3、2267-1、2307-5、2315-3、2342-3、2378-1、2378-3

高木 2070、2071、2077、2079、2080、2189-1、2263、2266、2267-4、2502-1、2505-1、2507-1、2507-3、2507-4、2511、2511-1、2512、2515、2517、2517-1、2522-1、2522-3、2527-1、2530-1、2530-2、2530-3、2533-2、2534-1、2534-3、2534-4、2538、2539、2539-1、2540、2543-1、2544-1、2544-2、2544-3、2544-4、2546-1、2546-2、2547-1、2552、2553-1、2554、2070-4、2571、2572、2593、2620-1

高木4769-1、4770-1、4771、4772、4773、4774、4775、4776-1、4776-2、4777、4778、4779-1、4781-1、4803-1、4804、4805、4806、4807、4808、4809-1、4810-1、4825-2、4826、4827、4828、4829、4830、4831、4832、4833、4834、4835、4836-1、4837、4838、4839、4840、4841、4842、4843、4844、4845、4846、4847、4852、4856、4857、4858-1、4858-2、4859、4860、4861、4862、4863、4875、4876

【重点促進区域2】

御船 482-1

辺田見 1609-1、1736、1737、1741、1742、1743、1744、1745、1746、1747、1753-1、1754、1755、1756、1757、1758-1、1758-2、1759、1760、1761、1762-1、1762-2、1763、1764、1765、1766、1767、1769、1770、1771、1772、1776、1777、1778、1779、1780、1803、1806

辺田見 1888-7、1888-8、1888-10、1888-13

4 促進区域の区域内において特に重点的に地域経済牽引事業の促進を図るべき区域(重点促進区域)を定める場合にあっては、その区域

(1) 重点促進区域

嘉島町重点促進区域1：地図上の位置A【下仲間・上仲間地区、協同組合嘉島リバゾン】
大字下仲間字五ツ、天神免
大字上仲間字中手町、塘添、八津、迎古川

(概況及び公共施設等の整備状況)

概ねの面積は49ヘクタールである。

本区域は、平成3年に設立された卸売団地「協同組合嘉島リバゾン」をはじめ、卸売業や製造業を中心とする企業が二十数社ほど進出しており、九州縦貫自動車道御船インターチェンジより5分～10分、阿蘇くまもと空港及び熊本港からも約30分と交通アクセスの利便性も良く、当該区域において地域経済牽引事業を重点的に促進することが適当であるため、重点促進区域を設定することとする。

また、本区域はすべて市街化調整区域ではあるが、熊本都市計画嘉島町市街化調整区域における土地利用方針及び地区計画策定基本方針・計画基準において、産業ゾーン及び開発構想を位置付けている区域とされている。

なお、当該重点促進区域に農用地区域は含めないものとする。

(関連計画における記載等)

都市計画における記載：本区域を含む区域については、市街化調整区域とされている。

熊本都市計画嘉島町市街化調整区域における土地利用方針及び地区計画策定基本方針・計画基準における記載：本区域を含む区域については、産業ゾーン及び開発構想を位置付けている区域とされている。

嘉島町国土利用計画における記載：本区域を含む区域については、企業用地とされている。

嘉島町農業振興地域整備計画における記載：協同組合嘉島リバゾンは、工業化による他用途用地とされており、本区域の農地は、農用地区域外の白地農地とされている。

また、本区域には、環境保全上重要な地域は存在していない。

(地図)別紙のとおり

(2) 区域設定の理由

区域の設定にあたっては、既存の卸売団地や製造業を中心とした工場等と連携して、新たな物流拠点となる流通産業施設や地域の活性化に資する製造業施設などを誘導し、地域雇用の促進や産業の振興を図るため、既存の卸売団地等及び卸売団地と近接する下仲間・上仲間地区を重点促進区域として設定することとする。

また、協同組合嘉島リバゾンで、嘉島町で実施している遊休地の調査において、遊休地(未決定面積)は把握されていない。

なお、当該重点促進区域においては、工場立地特例のみを活用することとし、農地における開発は行わない。

(3) 重点促進区域に存する市町村が指定しようとする工場立地特例対象区域別紙のとおり

(1) 重点促進区域

嘉島町重点促進区域 2 : 地図上の位置 B【熊本内陸工業団地、熊本南工業団地協同組合及び近接する区域】

大字北甘木字小豆坂、塚ノ上、板苅、ニタ子塚、八幡水、小迫原

大字井寺字小豆坂、中大羽根、上大迫、郷ヶ迫、山犬迫、大羅、水足、亀ノ甲

(概況及び公共施設等の整備状況)

概ねの面積は 75 ヘクタールである。

本区域は、昭和 49 年に組合が設立された熊本南工業団地協同組合をはじめ、製造業を中心した工場等が立地し、九州中央自動車道小池高山インターチェンジ及び九州縦貫自動車道御船インターチェンジより 5 ~ 10 分、阿蘇くまもと空港から約 20 分、熊本港からは約 40 分と交通アクセスの利便性も良く、当該区域において地域経済牽引事業を重点的に促進することが適当であるため、重点促進区域を設定することとする。

また、本区域はすべて市街化調整区域ではあるが、熊本都市計画嘉島町市街化調整区域における土地利用方針及び地区計画策定基本方針・計画基準において、産業ゾーン及び開発構想を位置付けている区域とされている。

なお、当該重点促進区域から、農用地区域を除外する。

(関連計画における記載等)

都市計画における記載：本区域を含む区域については、市街化調整区域とされている。

熊本都市計画嘉島町市街化調整区域における土地利用方針及び地区計画策定基本方針・計画基準における記載：本区域を含む区域については、産業ゾーン及び開発構想を位置付けている区域とされている。

嘉島町国土利用計画における記載：本区域を含む区域については、企業用地とされている。

嘉島町農業振興地域整備計画における記載：熊本内陸工業団地及び熊本南工業団地は、工業化による他用途用地とされており、近接する農地は、農用地区域外の白地農地とされている。

また、本区域には、環境保全上重要な地域は存在していない。

(地図) 別紙のとおり

(2) 区域設定の理由

区域の設定にあたっては、既存の製造業を中心とした工場等と連携して、新たな物流拠

点となる流通産業施設や地域の活性化に資する製造業施設などを誘導し、地域雇用の促進や産業の振興を図るため、既存の工業団地及び工業団地と近接する区域を重点促進区域として設定することとする。

また、熊本南工業団地協同組合で、嘉島町で実施している遊休地の調査において、約0.3haが遊休地（未決定面積）として把握されている。

なお、当該重点促進区域においては、工場立地特例のみを活用する。

(3) 重点促進区域に存する市町村が指定しようとする工場立地特例対象区域
別紙のとおり

(1) 重点促進区域

嘉島町重点促進区域3：地図上の位置C

嘉島町大字鯉字太郎丸、大字上島字北鶴

(概況及び公共施設等の整備状況)

おおむねの面積は9.6ヘクタールである。

本区域は、本町の中心部に位置し、協同組合「嘉島リバゾン」、「下仲間・上仲間地区計画地域」など良好な産業エリアの周辺地域である。また、当該区域は、九州縦貫自動車道御船インターチェンジより5分～10分、阿蘇くまもと空港及び熊本港からも30分の場所であり、交通網についても国道445号と町内幹線道路である上仲間早田線との交差点に近接し、交通アクセスにも優れており、地域経済牽引事業を重点的に促進することが適当であるため、重点促進区域を設定することとする。

なお、本区域のすべてが市街化調整区域である。また、本区域に5.5ヘクタール程度の農用地区域がある。

(関連計画における記載等)

嘉島町総合計画の中で、国道266号、国道445号沿線へ商業の誘導を推進するとともに、他の誘導可能な地域を検討することとしている

嘉島農業振興地域整備計画には、都市化、工業化による他用途用地については、市街化区域内と集落周辺及びまちづくり基本構想に定める区域内の農用地を利用すると記載されている。

嘉島町国土利用計画では宅地とされている。

また、本区域には、環境保全上重要な地域は存在していない。

(地図) 別紙のとおり

(2) 区域設定の理由

本区域には、流通業、製造業等の5社の進出が予定されており、その利便性の高さや公共インフラの整備の状況からも企業の立地を推進する区域である。

また、本地域には遊休地は存在していないため、農用地区域を含めて重点促進区域として設定し、「9地域経済牽引事業の促進を図るための土地利用の調整を行う場合にあっては、その基本的な事項」において、土地利用調整の方針を記載する。なお、本地域においては、工場立地特例を活用する。

(3) 重点促進区域に存する市町村が指定しようとする工場立地特例対象区域
別紙のとおり

嘉島町重点促進区域

- 重点促進区域 1 (A)
- 重点促進区域 2 (B)
- 重点促進区域 3 (C)
- 鳥獣保護区



4 km



嘉島町土地利用調整が必要となる区域

重点 促進 区域	土地利用調整が必要となる区域				
	大字・字	地番	農用地区域	農地	都市計画区域区分
3	上島・北鶴	1704	該当	農地	市街化調整区域
3	上島・北鶴	1705	該当	農地	市街化調整区域
3	上島・北鶴	1707-1	該当	農地	市街化調整区域
3	上島・北鶴	1708	非該当	農地	市街化調整区域
3	上島・北鶴	1709	非該当	農地	市街化調整区域
3	上島・北鶴	1710	該当	農地	市街化調整区域
3	上島・北鶴	1712	該当	農地	市街化調整区域
3	上島・北鶴	1713	該当	農地	市街化調整区域
3	上島・北鶴	1714-1	該当	農地	市街化調整区域
3	上島・北鶴	1715	該当	農地	市街化調整区域
3	上島・北鶴	1716-1	該当	農地	市街化調整区域
3	上島・北鶴	1716-2	該当	農地	市街化調整区域
3	上島・北鶴	1722-1	該当	農地	市街化調整区域
3	上島・北鶴	1722-2	該当	農地	市街化調整区域
3	上島・北鶴	1723	該当	農地	市街化調整区域
3	上島・北鶴	1724	該当	農地	市街化調整区域
3	上島・北鶴	1725	該当	農地	市街化調整区域
3	上島・北鶴	1726	該当	農地	市街化調整区域
3	上島・北鶴	1727-1	該当	農地	市街化調整区域
3	上島・北鶴	1728-1	該当	農地	市街化調整区域
3	上島・北鶴	1729	該当	農地	市街化調整区域
3	上島・北鶴	1730-1	該当	農地	市街化調整区域
3	上島・北鶴	1731-1	該当	農地	市街化調整区域
3	上島・北鶴	1733-1	該当	農地	市街化調整区域
3	上島・北鶴	1734-1	該当	農地	市街化調整区域
3	上島・北鶴	1735-1	該当	農地	市街化調整区域
3	上島・北鶴	1735-3	該当	農地	市街化調整区域
3	上島・北鶴	1736	該当	農地	市街化調整区域
3	上島・北鶴	1739-1	該当	農地	市街化調整区域
3	上島・北鶴	1739-2	該当	農地	市街化調整区域
3	上島・北鶴	1739-3	該当	農地	市街化調整区域
3	上島・北鶴	1741	該当	農地	市街化調整区域
3	上島・北鶴	1744	該当	農地	市街化調整区域
3	上島・北鶴	1747	該当	農地	市街化調整区域
3	上島・北鶴	1750	該当	農地	市街化調整区域
3	上島・北鶴	1751-1	該当	農地	市街化調整区域
3	上島・北鶴	1752	該当	農地	市街化調整区域
3	上島・北鶴	1753	該当	農地	市街化調整区域
3	上島・北鶴	1754-1	該当	農地	市街化調整区域
3	上島・北鶴	1754-2	該当	農地	市街化調整区域
3	上島・北鶴	1755	該当	農地	市街化調整区域
3	上島・北鶴	1756	該当	農地	市街化調整区域
3	上島・北鶴	1757	非該当	農地	市街化調整区域
3	上島・北鶴	1758-1	非該当	農地	市街化調整区域
3	上島・北鶴	1758-2	非該当	農地	市街化調整区域
3	上島・北鶴	1827・1828-合併	該当	農地	市街化調整区域
3	上島・北鶴	1829	該当	農地	市街化調整区域
3	上島・北鶴	1830	該当	農地	市街化調整区域
3	上島・北鶴	1831	該当	農地	市街化調整区域
3	上島・北鶴	1832	該当	農地	市街化調整区域
3	上島・北鶴	1833	該当	農地	市街化調整区域
3	上島・北鶴	1834	該当	農地	市街化調整区域
3	上島・北鶴	1835-1	該当	農地	市街化調整区域
3	上島・北鶴	1835-2	該当	農地	市街化調整区域
3	上島・北鶴	1836	該当	農地	市街化調整区域

重点 促進 区域	土地利用調整が必要となる区域				
	大字・字	地番	農用地区域	農地	都市計画区域区分
3	上島・北鶴	1837	該当	農地	市街化調整区域
3	上島・北鶴	1838	該当	農地	市街化調整区域
3	上島・北鶴	1839-1	該当	農地	市街化調整区域
3	上島・北鶴	1842-1	該当	農地	市街化調整区域
3	上島・北鶴	1843-1	該当	農地	市街化調整区域
3	上島・北鶴	1843-2	該当	農地	市街化調整区域
3	上島・北鶴	1844-1	該当	農地	市街化調整区域
3	上島・北鶴	1844-2	該当	農地	市街化調整区域
3	上島・北鶴	1845-1	該当	農地	市街化調整区域
3	上島・北鶴	1846	該当	農地	市街化調整区域
3	上島・北鶴	1847	該当	農地	市街化調整区域
3	上島・北鶴	1848	該当	農地	市街化調整区域
3	上島・北鶴	1849	該当	農地	市街化調整区域
3	上島・北鶴	1850・1851・1852-合併	該当	農地	市街化調整区域
3	上島・北鶴	1853	該当	農地	市街化調整区域
3	上島・北鶴	1854	該当	農地	市街化調整区域
3	上島・北鶴	1855	該当	農地	市街化調整区域
3	上島・北鶴	1856	該当	農地	市街化調整区域
3	上島・北鶴	1858	該当	農地	市街化調整区域

嘉島町工場立地特例対象区域地番一覧表

重点地域名	県名	市町村名	大字以下	地番	備考
鯨・上島地区	熊本県	嘉島町	鯨太郎丸	1110-2	
鯨・上島地区	熊本県	嘉島町	鯨太郎丸	1122	
鯨・上島地区	熊本県	嘉島町	鯨太郎丸	1123	
鯨・上島地区	熊本県	嘉島町	鯨太郎丸	1124	
鯨・上島地区	熊本県	嘉島町	鯨太郎丸	1125-1	
鯨・上島地区	熊本県	嘉島町	鯨太郎丸	1126	
鯨・上島地区	熊本県	嘉島町	鯨太郎丸	1127	
鯨・上島地区	熊本県	嘉島町	鯨太郎丸	1128	
鯨・上島地区	熊本県	嘉島町	鯨太郎丸	1129-1	
鯨・上島地区	熊本県	嘉島町	鯨太郎丸	1130	
鯨・上島地区	熊本県	嘉島町	鯨太郎丸	1131-1	
鯨・上島地区	熊本県	嘉島町	鯨太郎丸	1132-1	
鯨・上島地区	熊本県	嘉島町	鯨太郎丸	1133-1	
鯨・上島地区	熊本県	嘉島町	鯨太郎丸	1134-5	
鯨・上島地区	熊本県	嘉島町	鯨太郎丸	1140-1	
鯨・上島地区	熊本県	嘉島町	上島北鶴	1839-2	
鯨・上島地区	熊本県	嘉島町	上島北鶴	1840	
鯨・上島地区	熊本県	嘉島町	上島北鶴	1841	
鯨・上島地区	熊本県	嘉島町	上島北鶴	1842-2	
鯨・上島地区	熊本県	嘉島町	上島北鶴	1843-3	
鯨・上島地区	熊本県	嘉島町	上島北鶴	1845-2	
鯨・上島地区	熊本県	嘉島町	上島北鶴	1862-1	
鯨・上島地区	熊本県	嘉島町	上島北鶴	1863-1	
鯨・上島地区	熊本県	嘉島町	上島北鶴	1864	
鯨・上島地区	熊本県	嘉島町	上島北鶴	1865	
鯨・上島地区	熊本県	嘉島町	上島北鶴	1866	
鯨・上島地区	熊本県	嘉島町	上島北鶴	1867-・1868- 合併	
鯨・上島地区	熊本県	嘉島町	上島北鶴	1869	
鯨・上島地区	熊本県	嘉島町	上島北鶴	1870	
鯨・上島地区	熊本県	嘉島町	上島北鶴	1871	
鯨・上島地区	熊本県	嘉島町	上島北鶴	1872	
鯨・上島地区	熊本県	嘉島町	上島北鶴	1873	
鯨・上島地区	熊本県	嘉島町	上島北鶴	1874	
鯨・上島地区	熊本県	嘉島町	上島北鶴	1875-1	
鯨・上島地区	熊本県	嘉島町	上島北鶴	1875-2	
鯨・上島地区	熊本県	嘉島町	上島北鶴	1876-1	
鯨・上島地区	熊本県	嘉島町	上島北鶴	1876-3	
鯨・上島地区	熊本県	嘉島町	上島北鶴	1877-1	
鯨・上島地区	熊本県	嘉島町	上島北鶴	1878-1	
鯨・上島地区	熊本県	嘉島町	上島北鶴	1878-2	
鯨・上島地区	熊本県	嘉島町	上島北鶴	1878-4	
鯨・上島地区	熊本県	嘉島町	上島北鶴	1879-1	
鯨・上島地区	熊本県	嘉島町	上島北鶴	1880-1	
鯨・上島地区	熊本県	嘉島町	上島北鶴	1881-1	
鯨・上島地区	熊本県	嘉島町	上島北鶴	1882-1	
鯨・上島地区	熊本県	嘉島町	上島北鶴	1704	
鯨・上島地区	熊本県	嘉島町	上島北鶴	1705	
鯨・上島地区	熊本県	嘉島町	上島北鶴	1706	
鯨・上島地区	熊本県	嘉島町	上島北鶴	1707-1	
鯨・上島地区	熊本県	嘉島町	上島北鶴	1708	
鯨・上島地区	熊本県	嘉島町	上島北鶴	1709	
鯨・上島地区	熊本県	嘉島町	上島北鶴	1710	
鯨・上島地区	熊本県	嘉島町	上島北鶴	1711	
鯨・上島地区	熊本県	嘉島町	上島北鶴	1712	
鯨・上島地区	熊本県	嘉島町	上島北鶴	1713	
鯨・上島地区	熊本県	嘉島町	上島北鶴	1714-1	

重点地域名	県名	市町村名	大字以下	地番	備考
鯨・上島地区	熊本県	嘉島町	上島北鶴	1847	
鯨・上島地区	熊本県	嘉島町	上島北鶴	1848	
鯨・上島地区	熊本県	嘉島町	上島北鶴	1849	
鯨・上島地区	熊本県	嘉島町	上島北鶴	1850・ 1851・ 1852-合併	
鯨・上島地区	熊本県	嘉島町	上島北鶴	1853	
鯨・上島地区	熊本県	嘉島町	上島北鶴	1854	
鯨・上島地区	熊本県	嘉島町	上島北鶴	1855	
鯨・上島地区	熊本県	嘉島町	上島北鶴	1856	
鯨・上島地区	熊本県	嘉島町	上島北鶴	1858	
下仲間・上仲間地区	熊本県	嘉島町	下仲間天神免	223-1	
下仲間・上仲間地区	熊本県	嘉島町	下仲間天神免	224-1	
下仲間・上仲間地区	熊本県	嘉島町	下仲間天神免	225-1	
下仲間・上仲間地区	熊本県	嘉島町	下仲間天神免	226-1	
下仲間・上仲間地区	熊本県	嘉島町	下仲間天神免	227-1	
下仲間・上仲間地区	熊本県	嘉島町	下仲間天神免	228	
下仲間・上仲間地区	熊本県	嘉島町	下仲間天神免	229	
下仲間・上仲間地区	熊本県	嘉島町	下仲間天神免	230	
下仲間・上仲間地区	熊本県	嘉島町	下仲間天神免	231	
下仲間・上仲間地区	熊本県	嘉島町	下仲間天神免	232	
下仲間・上仲間地区	熊本県	嘉島町	下仲間天神免	233	
下仲間・上仲間地区	熊本県	嘉島町	下仲間天神免	247	
下仲間・上仲間地区	熊本県	嘉島町	下仲間天神免	248	
下仲間・上仲間地区	熊本県	嘉島町	下仲間天神免	249	
下仲間・上仲間地区	熊本県	嘉島町	下仲間天神免	250	
下仲間・上仲間地区	熊本県	嘉島町	下仲間天神免	251	
下仲間・上仲間地区	熊本県	嘉島町	上仲間塘添	446-1	
下仲間・上仲間地区	熊本県	嘉島町	上仲間塘添	447-1	
下仲間・上仲間地区	熊本県	嘉島町	上仲間塘添	448	
下仲間・上仲間地区	熊本県	嘉島町	上仲間塘添	449-1	
下仲間・上仲間地区	熊本県	嘉島町	上仲間塘添	450-1	
下仲間・上仲間地区	熊本県	嘉島町	上仲間塘添	451-1	
下仲間・上仲間地区	熊本県	嘉島町	上仲間塘添	452	
下仲間・上仲間地区	熊本県	嘉島町	上仲間塘添	453	
下仲間・上仲間地区	熊本県	嘉島町	上仲間塘添	455-1	
下仲間・上仲間地区	熊本県	嘉島町	上仲間迎古川	1464	
下仲間・上仲間地区	熊本県	嘉島町	上仲間迎古川	1466	
下仲間・上仲間地区	熊本県	嘉島町	上仲間迎古川	1468	
下仲間・上仲間地区	熊本県	嘉島町	上仲間八津	1813-1	
下仲間・上仲間地区	熊本県	嘉島町	上仲間八津	1814-1	
下仲間・上仲間地区	熊本県	嘉島町	上仲間八津	1815-1	
下仲間・上仲間地区	熊本県	嘉島町	上仲間八津	1816	
下仲間・上仲間地区	熊本県	嘉島町	上仲間八津	1817	
下仲間・上仲間地区	熊本県	嘉島町	上仲間八津	1818	
下仲間・上仲間地区	熊本県	嘉島町	上仲間八津	1819	
下仲間・上仲間地区	熊本県	嘉島町	上仲間八津	1820-1	
下仲間・上仲間地区	熊本県	嘉島町	上仲間八津	1820-5	
下仲間・上仲間地区	熊本県	嘉島町	上仲間八津	1821	
下仲間・上仲間地区	熊本県	嘉島町	上仲間八津	1822-1	
下仲間・上仲間地区	熊本県	嘉島町	上仲間八津	1823-1	
下仲間・上仲間地区	熊本県	嘉島町	上仲間八津	1824	
下仲間・上仲間地区	熊本県	嘉島町	上仲間八津	1825	
下仲間・上仲間地区	熊本県	嘉島町	上仲間八津	1826	
下仲間・上仲間地区	熊本県	嘉島町	上仲間八津	1827	
下仲間・上仲間地区	熊本県	嘉島町	上仲間八津	1828	
下仲間・上仲間地区	熊本県	嘉島町	上仲間八津	1829	
下仲間・上仲間地区	熊本県	嘉島町	上仲間八津	1830	

重点地域名	県名	市町村名	大字以下	地番	備考
協同組合嘉島リバゾン	熊本県	嘉島町	上仲間塘添	394-4	
協同組合嘉島リバゾン	熊本県	嘉島町	上仲間塘添	394-5	
協同組合嘉島リバゾン	熊本県	嘉島町	上仲間塘添	394-6	
協同組合嘉島リバゾン	熊本県	嘉島町	上仲間塘添	394-7	
協同組合嘉島リバゾン	熊本県	嘉島町	上仲間塘添	394-8	
協同組合嘉島リバゾン	熊本県	嘉島町	上仲間塘添	394-10	
協同組合嘉島リバゾン	熊本県	嘉島町	上仲間塘添	394-11	
協同組合嘉島リバゾン	熊本県	嘉島町	上仲間塘添	394-15	
協同組合嘉島リバゾン	熊本県	嘉島町	上仲間塘添	394-16	
協同組合嘉島リバゾン	熊本県	嘉島町	上仲間塘添	394-17	
協同組合嘉島リバゾン	熊本県	嘉島町	上仲間塘添	394-18	
協同組合嘉島リバゾン	熊本県	嘉島町	上仲間塘添	394-19	
協同組合嘉島リバゾン	熊本県	嘉島町	上仲間塘添	394-20	
協同組合嘉島リバゾン	熊本県	嘉島町	上仲間塘添	394-21	
協同組合嘉島リバゾン	熊本県	嘉島町	上仲間塘添	394-22	
協同組合嘉島リバゾン	熊本県	嘉島町	上仲間塘添	394-23	
協同組合嘉島リバゾン	熊本県	嘉島町	上仲間塘添	394-24	
協同組合嘉島リバゾン	熊本県	嘉島町	上仲間塘添	394-25	
協同組合嘉島リバゾン	熊本県	嘉島町	上仲間塘添	394-26	
協同組合嘉島リバゾン	熊本県	嘉島町	上仲間塘添	394-27	
協同組合嘉島リバゾン	熊本県	嘉島町	上仲間塘添	394-28	
協同組合嘉島リバゾン	熊本県	嘉島町	上仲間塘添	394-29	
協同組合嘉島リバゾン	熊本県	嘉島町	上仲間塘添	394-30	
協同組合嘉島リバゾン	熊本県	嘉島町	上仲間塘添	394-31	
協同組合嘉島リバゾン	熊本県	嘉島町	上仲間塘添	394-32	
協同組合嘉島リバゾン	熊本県	嘉島町	上仲間塘添	394-33	
協同組合嘉島リバゾン	熊本県	嘉島町	上仲間塘添	394-34	
協同組合嘉島リバゾン	熊本県	嘉島町	上仲間塘添	394-35	
協同組合嘉島リバゾン	熊本県	嘉島町	上仲間塘添	394-36	
協同組合嘉島リバゾン	熊本県	嘉島町	上仲間塘添	394-37	
協同組合嘉島リバゾン	熊本県	嘉島町	上仲間塘添	394-38	
協同組合嘉島リバゾン	熊本県	嘉島町	上仲間塘添	394-40	
協同組合嘉島リバゾン	熊本県	嘉島町	上仲間塘添	406-1	
協同組合嘉島リバゾン	熊本県	嘉島町	上仲間塘添	406-4	
協同組合嘉島リバゾン	熊本県	嘉島町	上仲間塘添	406-5	
協同組合嘉島リバゾン	熊本県	嘉島町	上仲間塘添	415-1	
協同組合嘉島リバゾン	熊本県	嘉島町	上仲間塘添	415-2	
熊本内陸工業団地	熊本県	嘉島町	北甘木小豆坂	1-5	
熊本内陸工業団地	熊本県	嘉島町	北甘木塚ノ上	102-1	
熊本内陸工業団地	熊本県	嘉島町	北甘木板苅	160-1	
熊本内陸工業団地	熊本県	嘉島町	北甘木板苅	180-4	
熊本内陸工業団地	熊本県	嘉島町	北甘木板苅	222-1	
熊本内陸工業団地	熊本県	嘉島町	北甘木二夕子塚	425-1	
熊本内陸工業団地	熊本県	嘉島町	北甘木二夕子塚	475	
熊本内陸工業団地	熊本県	嘉島町	北甘木八幡水	478	
熊本内陸工業団地	熊本県	嘉島町	北甘木八幡水	491-4	
熊本内陸工業団地	熊本県	嘉島町	北甘木小迫原	576-2	
熊本内陸工業団地	熊本県	嘉島町	井寺小豆坂	38-2	
熊本内陸工業団地	熊本県	嘉島町	井寺小豆坂	55-6	
熊本内陸工業団地	熊本県	嘉島町	井寺水足	480-4	
熊本南工業団地協同組合	熊本県	嘉島町	井寺小豆坂	41-1	
熊本南工業団地協同組合	熊本県	嘉島町	井寺小豆坂	41-4	
熊本南工業団地協同組合	熊本県	嘉島町	井寺小豆坂	41-6	
熊本南工業団地協同組合	熊本県	嘉島町	井寺小豆坂	41-8	
熊本南工業団地協同組合	熊本県	嘉島町	井寺小豆坂	41-9	
熊本南工業団地協同組合	熊本県	嘉島町	井寺小豆坂	41-10	
熊本南工業団地協同組合	熊本県	嘉島町	井寺小豆坂	41-11	
熊本南工業団地協同組合	熊本県	嘉島町	井寺小豆坂	47-4	

重点地域名	県名	市町村名	大字以下	地番	備考
熊本南工業団地協同組合	熊本県	嘉島町	井寺大羅	431-30	
熊本南工業団地協同組合	熊本県	嘉島町	井寺大羅	431-31	
熊本南工業団地協同組合	熊本県	嘉島町	井寺大羅	431-32	
熊本南工業団地協同組合	熊本県	嘉島町	井寺大羅	431-33	
熊本南工業団地協同組合	熊本県	嘉島町	井寺大羅	431-34	
熊本南工業団地協同組合	熊本県	嘉島町	井寺大羅	431-35	
熊本南工業団地協同組合	熊本県	嘉島町	井寺大羅	451-1	
熊本南工業団地協同組合	熊本県	嘉島町	井寺大羅	451-2	
熊本南工業団地協同組合	熊本県	嘉島町	井寺大羅	451-3	
熊本南工業団地協同組合	熊本県	嘉島町	井寺大羅	451-5	
熊本南工業団地協同組合	熊本県	嘉島町	井寺大羅	456-4	
熊本南工業団地協同組合	熊本県	嘉島町	井寺大羅	460-2	
熊本南工業団地協同組合	熊本県	嘉島町	井寺大羅	467-1	
熊本南工業団地協同組合	熊本県	嘉島町	井寺大羅	467-2	
熊本南工業団地協同組合	熊本県	嘉島町	井寺大羅	467-3	
熊本南工業団地協同組合	熊本県	嘉島町	井寺水足	468-1	
熊本南工業団地協同組合	熊本県	嘉島町	井寺水足	468-4	
熊本南工業団地協同組合	熊本県	嘉島町	井寺水足	468-5	
熊本南工業団地協同組合	熊本県	嘉島町	井寺水足	468-6	
熊本南工業団地協同組合	熊本県	嘉島町	井寺水足	468-7	
熊本南工業団地協同組合	熊本県	嘉島町	井寺水足	468-9	
熊本南工業団地協同組合	熊本県	嘉島町	井寺水足	468-10	
熊本南工業団地協同組合	熊本県	嘉島町	井寺水足	468-11	
熊本南工業団地協同組合	熊本県	嘉島町	井寺水足	468-12	
熊本南工業団地協同組合	熊本県	嘉島町	井寺水足	468-13	
熊本南工業団地協同組合	熊本県	嘉島町	井寺水足	468-14	
熊本南工業団地協同組合	熊本県	嘉島町	井寺水足	468-15	
熊本南工業団地協同組合	熊本県	嘉島町	井寺水足	468-16	
熊本南工業団地協同組合	熊本県	嘉島町	井寺水足	468-17	
熊本南工業団地協同組合	熊本県	嘉島町	井寺水足	492-1	
熊本南工業団地協同組合	熊本県	嘉島町	井寺水足	492-3	
熊本南工業団地協同組合	熊本県	嘉島町	井寺水足	492-4	
熊本南工業団地協同組合	熊本県	嘉島町	井寺亀ノ甲	514-1	
熊本南工業団地協同組合	熊本県	嘉島町	井寺亀ノ甲	514-5	
熊本南工業団地協同組合	熊本県	嘉島町	井寺亀ノ甲	514-6	
熊本南工業団地協同組合	熊本県	嘉島町	井寺亀ノ甲	514-7	
熊本南工業団地協同組合	熊本県	嘉島町	井寺亀ノ甲	514-8	
熊本南工業団地協同組合	熊本県	嘉島町	井寺亀ノ甲	514-9	

4 促進区域の区域内において特に重点的に地域経済牽引事業の促進を図るべき区域（重点促進区域）を定める場合にあっては、その区域

(1) 重点促進区域

(益城町) 重点促進区域：地図上の位置 A
益城町広崎、古閑、福富、惣領西窪

(概況及び公共施設等の整備状況)

おおむねの面積は、54ヘクタール程度である。

本区域は、本町の西部に位置し、熊本総合団地、熊本輸送団地、熊本産業団地で構成される工業団地及びその周辺区域になる。また、主要地方道熊本益城大津線に接し九州自動車道「益城熊本空港IC」及び熊本産業展示場「グランメッセ熊本」が隣接しており、熊本駅まで10km、熊本空港まで9kmと良好なアクセスを有する利便性の高い区域でもある。

また、当該重点促進区域の東部に9.5ヘクタール程度の農用地区域を含む。

本区域において地域経済牽引事業を重点的に促進させることが適当であると考え、重点促進区域に設定することとする。

(関連計画における記載等)

都市計画における記載：市街化調整区域とされている。

益城町都市計画マスタープランにおける記載：工業地又は流通業務地ゾーン及び新産業拠点とされている。

益城町農業振興地域整備計画における記載：「工業については、空港やインターチェンジを有する地域特性を生かして、工場や物流施設などの立地を促進するエリアを定め、雇用効果の大きい工業などの導入を推進する」と記載されている。

都市計画法による開発許可制度と開発許可申請の手引き（熊本県作成）における記載：本区域内の主要地方道熊本益城大津線は、流通業務を集積する路線に指定されている。

また、本区域には、環境保全上重要な地域は存在していない。

(地図)

別紙のとおり

(2) 区域設定の理由

本区域は、熊本総合団地、熊本輸送団地、熊本産業団地で構成される工業団地及びその周辺区域になり、金属製品製造関連、木材・木製品製造関連業、半導体関連、物流関連、6次産業関連等の企業が約70社立地しているほか、町による産業団地整備が計画されている。その利便性の高さから今後も企業の立地を推進する区域であり、企業の集積を誘導する区域としている。

また、本区域においては、工場立地特例のみを活用する。

(3) 重点促進区域に存する市町村が指定しようとする工場立地特例対象区域

別紙のとおり

4 促進区域の区域内において特に重点的に地域経済牽引事業の促進を図るべき区域（重点促進区域）を定める場合にあつては、その区域

(1) 重点促進区域

(益城町) 重点促進区域：地図上の位置 B

益城町安永、木山、宮園

(概況及び公共施設等の整備状況)

おおむねの面積は、32ヘクタール程度である。

本区域は、本町中心部の北部に位置し、主要地方道熊本益城大津線、県道益城菊陽線、町道グランメッセ木山線に囲まれた区域になる。また、九州自動車道「益城熊本空港IC」及び熊本産業展示場「グランメッセ熊本」まで3km、熊本駅まで14km、熊本空港まで7kmと良好なアクセスを有する利便性の高い地域でもある。

また、平成28年熊本地震で被災した町給食センターも移転新築されたことから、公共インフラも整備されている。

本区域において地域経済牽引事業を重点的に促進させることが適当であると考え、重点促進区域に設定することとする。

また、当該重点促進区域の東部に10ヘクタール程度の農用地区域を含む。

(関連計画における記載等)

都市計画における記載：市街化調整区域とされている。

益城町都市計画マスタープランにおける記載：工業地又は流通業務地ゾーンとされている。併せて、「熊本都市計画区域における益城町の市街化調整区域地区計画策定基本方針・計画基準」における開発構想を位置づけている区域とされている。

益城町農業振興地域整備計画における記載：「将来の都市化、工業化による多用途用地については、本地域の社会的、経済的諸条件等を考慮し、市街化区域内、既成市街地周辺、熊本空港周辺の農用地を重点的に振り分ける。その他の農用地については、農業生産基盤を整備して将来とも農用地として確保する」と記載されている。

また、本区域には、環境保全上重要な地域は存在していない。

(地図)

別紙のとおり

(2) 区域設定の理由

本区域には、旧農工団地として整備された区域への農機具製造関連業の立地や物流関連業が立地しており、利便性の高さや公共インフラ整備の状況から企業立地における潜在的能力が高い地区である。

以上のことから、今後企業の集積を誘導する区域として公共インフラ整備等を検討している区域である。

なお、本区域においては、工場立地特例のみを活用する。

(3) 重点促進区域に存する市町村が指定しようとする工場立地特例対象区域

別紙のとおり

4 促進区域の区域内において特に重点的に地域経済牽引事業の促進を図るべき区域（重点促進区域）を定める場合にあつては、その区域

(1) 重点促進区域

(益城町) 重点促進区域：地図上の位置 C

益城町寺迫、平田、寺中、田原

(概況及び公共施設等の整備状況)

おおむねの面積は、43ヘクタール程度である。

本区域は、本町の北部に位置し、国道443号及び主要地方道熊本益城大津線が交わる区域になる。また、九州自動車道「益城熊本空港IC」及び熊本産業展示場「グランメッセ熊本」まで6km、熊本駅まで17km、そして熊本空港に近接する良好なアクセスを有する利便性の高い地域でもある。

また、本区域と熊本県が整備した熊本テクノロジーサーチパーク及び臨空テクノパークを結ぶ町道テクノ工業団地線も整備されている。

本区域において地域経済牽引事業を重点的に促進させることが適当であると考え、重点促進区域に設定することとする。

また、当該重点促進区域に農用地区域は含まない。

(関連計画における記載等)

都市計画における記載：市街化調整区域とされている。

益城町都市計画マスタープランにおける記載：工業地又は流通業務地ゾーンとされている。

益城町農業振興地域整備計画における記載：「将来の都市化、工業化による多用途用地については、本地域の社会的、経済的諸条件等を考慮し、市街化区域内、既成市街地周辺、熊本空港周辺の農用地を重点的に振り分ける。その他の農用地については、農業生産基盤を整備して将来とも農用地として確保する」と記載されている。

都市計画法による開発許可制度と開発許可申請の手引き（熊本県作成）における記載：

本区域内の国道443号は、流通業務を集積する路線に指定されている。

また、本区域には、環境保全上重要な地域は存在していない。

(地図)

別紙のとおり

(2) 区域設定の理由

本区域には、製薬関連業や流通業務を集積する路線指定による物流関連業が集積しており、また、地理的条件や利便性の高い区域である。併せて、熊本空港の民間委託及びそれに係る事業等から、本区域の持つ潜在的能力がますます高まり、これらのことから本区域は企業立地の期待が今以上に高くなる区域でもある。

なお、本区域においては、工場立地特例のみを活用することとし、農用地区域及び農地における開発は行わない。

(3) 重点促進区域に存する市町村が指定しようとする工場立地特例対象区域

別紙のとおり

4 促進区域の区域内において特に重点的に地域経済牽引事業の促進を図るべき区域（重点促進区域）を定める場合にあつては、その区域

(1) 重点促進区域

(益城町) 重点促進区域：地図上の位置 D

益城町小谷、田原

(概況及び公共施設等の整備状況)

おおむねの面積は、59ヘクタール程度である。

本区域は、本町の北部に位置し、熊本県が整備した熊本テクノリサーチパーク及び臨空テクノパークで構成される区域である。区域内には、町道テクノ工業団地線や町道テクノ1号線等が整備され、本区域と国道443号及び主要地方道熊本益城大津線を結んでいる。

また、熊本空港に近接し、九州自動車道「益城熊本空港IC」及び熊本産業展示場「グランメッセ熊本」まで8km、熊本駅まで19kmと良好なアクセスを有する利便性の高い地域でもある。併せて、熊本が誇る観光地「阿蘇」にも近い区域になる。

本区域において地域経済牽引事業を重点的に促進させることが適当であると考え、重点促進区域に設定することとする。

また、当該重点促進区域に農用地区域は含まない。

(関連計画における記載等)

都市計画における記載：市街化調整区域とされている。

益城町都市計画マスタープランにおける記載：工業地又は流通業務地ゾーンとされている。

益城町農業振興地域整備計画における記載：「将来の都市化、工業化による多用途用地については、本地域の社会的、経済的諸条件等を考慮し、市街化区域内、既成市街地周辺、熊本空港周辺の農用地を重点的に振り分ける。その他の農用地については、農業生産基盤を整備して将来とも農用地として確保する」と記載されている。

また、本区域には、環境保全上重要な地域は存在していない。

(地図)

別紙のとおり

(2) 区域設定の理由

本区域には、県のテクノポリス構想による先端技術等の研究施設等が約20社集積しており、また、創業支援に係るインキュベーション施設も併設され、多数入居している。

本区域は、地理的条件や利便性の高さ、併せて、熊本空港の民間委託及びそれに係る事業等から本区域の持つ潜在的能力がますます高まり、本区域における企業立地の期待が今以上に高まる区域でもあることから、企業の集積を誘導する区域としている。

なお、本区域においては、工場立地特例のみを活用することとし、農用地区域及び農地における開発は行わない。

(3) 重点促進区域に存する市町村が指定しようとする工場立地特例対象区域

別紙のとおり

4 促進区域の区域内において特に重点的に地域経済牽引事業の促進を図るべき区域（重点促進区域）を定める場合にあつては、その区域

(1) 重点促進区域

(益城町) 重点促進区域：地図上の位置 E

益城町杉堂、小谷

(概況及び公共施設等の整備状況)

おおむねの面積は、67ヘクタール程度である。

本区域は、本町の北部に位置し、主要地方道熊本益城大津線及び県道堂園小森線に囲まれた熊本空港に隣接する区域である。また、九州自動車道「益城熊本空港IC」及び熊本産業展示場「グランメッセ熊本」まで8km、熊本駅まで20kmと良好なアクセスを有する利便性の高い区域でもある。併せて、熊本が誇る観光地「阿蘇」と熊本市中心部との中間に位置しており、観光面での拠点性も有している。

本区域において地域経済牽引事業を重点的に促進させることが適当であると考え、重点促進区域に設定することとする。

また、当該重点促進区域に農用地区域は含まない。

(関連計画における記載等)

都市計画における記載：市街化調整区域とされている。

益城町都市計画マスタープランにおける記載：工業地又は流通業務地ゾーンとされている。

益城町農業振興地域整備計画における記載：「将来の都市化、工業化による多用途用地については、本地域の社会的、経済的諸条件等を考慮し、市街化区域内、既成市街地周辺、熊本空港周辺の農用地を重点的に振り分ける。その他の農用地については、農業生産基盤を整備して将来とも農用地として確保する」と記載されている。

また、本区域には、環境保全上重要な地域は存在していない。

(地図)

別紙のとおり

(2) 区域設定の理由

本区域は熊本空港に隣接していることから、熊本空港の民間委託及びそれに係る事業等の進捗により、商工業や観光業に関する企業の立地が期待できる区域である。併せて、本区域内に東海大学九州キャンパスの農学部の一部が移転することから、農業に関連する企業や研究施設等の立地も期待でき、本区域の持つ潜在的な能力が今以上に高まることになる。

以上のことから、今後企業の集積を誘導する区域として公共インフラ整備等を検討している区域である。

なお、本区域においては、工場立地特例のみを活用することとし、農用地区域及び農地における開発は行わない。

(3) 重点促進区域に存する市町村が指定しようとする工場立地特例対象区域

別紙のとおり

4 促進区域の区域内において特に重点的に地域経済牽引事業の促進を図るべき区域（重点促進区域）を定める場合にあつては、その区域

(1) 重点促進区域

(益城町) 重点促進区域：地図上の位置 F

益城町小池

(概況及び公共施設等の整備状況)

おおむねの面積は、14ヘクタール程度である。

本区域は、本町の南部に位置し、県道小池竜田線に隣接する区域である。また、九州自動車道「小池高山IC」まで3km、九州自動車道「益城熊本空港IC」及び熊本産業展示場「グランメッセ熊本」まで7kmと良好なアクセスを有している。併せて、県道小池竜田線の改良工事等の交通インフラの整備が実施されている。

本区域において地域経済牽引事業を重点的に促進させることが適当であると考え、重点促進区域に設定することとする。

また、当該重点促進区域の西部に2ヘクタール程度の農用地区域を含む。

(関連計画における記載等)

都市計画における記載：市街化調整区域とされている。

益城町都市計画マスタープランにおける記載：工業地又は流通業務地ゾーンとされている。

益城町農業振興地域整備計画における記載：「将来の都市化、工業化による多用途用地については、本地域の社会的、経済的諸条件等を考慮し、市街化区域内、既成市街地周辺、熊本空港周辺の農用地を重点的に振り分ける。その他の農用地については、農業生産基盤を整備して将来とも農用地として確保する」と記載されている。

また、本区域には、環境保全上重要な地域は存在していない。

(地図)

別紙のとおり

(2) 区域設定の理由

本区域には、電子部品製造関連、繊維関連、食品関連の企業が立地している。また、九州横断自動車道延岡線（通称「九州中央道」）の一部開通の影響もあり、上益城地域の山間部や宮崎方面からの人や企業の往来等が多くなっている。併せて、県道小池竜田線のバイパスも開通しており、本区域は、交通インフラの整備や人口が集積している熊本市に隣接する地理的条件等から企業立地による農村集落部の雇用促進の場としての可能性が高い区域である。

なお、本区域においては、工場立地特例のみを活用する。

(3) 重点促進区域に存する市町村が指定しようとする工場立地特例対象区域

別紙のとおり

4 促進区域の区域内において特に重点的に地域経済牽引事業の促進を図るべき区域（重点促進区域）を定める場合にあつては、その区域

(1) 重点促進区域

(益城町) 重点促進区域：地図上の位置 G

益城町小池

(概況及び公共施設等の整備状況)

おおむねの面積は、12ヘクタール程度である。

本区域は、本町の南部に位置し、国道443号と町道本土山高山線に囲まれた又は隣接する区域である。また、九州自動車道「小池高山IC」にも隣接し、九州自動車道「益城熊本空港IC」及び熊本産業展示場「グランメッセ熊本」まで8kmと良好なアクセスを有する交通インフラが整備された上益城の交通の拠点ともなる利便性の高い区域でもある。

本区域において地域経済牽引事業を重点的に促進させることが適当であると考え、重点促進区域に設定することとする。

また、当該重点促進区域の西部に4ヘクタール程度の農用地区域を含む。

(関連計画における記載等)

都市計画における記載：市街化調整区域とされている。

益城町都市計画マスタープランにおける記載：工業地又は流通業務地ゾーンとされている。

益城町農業振興地域整備計画における記載：「将来の都市化、工業化による多用途用地については、本地域の社会的、経済的諸条件等を考慮し、市街化区域内、既成市街地周辺、熊本空港周辺の農用地を重点的に振り分ける。その他の農用地については、農業生産基盤を整備して将来とも農用地として確保する」と記載されている。

また、本区域には、環境保全上重要な地域は存在していない。

(地図)

別紙のとおり

(2) 区域設定の理由

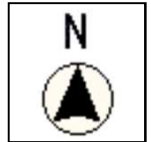
本区域は、九州横断自動車道延岡線（通称「九州中央道」）の一部開通により、上益城地域の山間部や宮崎方面からの人や企業の往来等が多くなっている。また、九州自動車道「小池高山IC」を拠点に、熊本空港、熊本駅及び熊本市中心部、熊本県南地域、福岡・鹿児島・宮崎方面を結ぶ、上益城及び熊本県の交通結節点となっていることから、交通結節点としての機能を活かした企業立地の可能性が高い区域である。

また、企業の集積を誘導する区域として、公共インフラ整備等を検討している区域である。


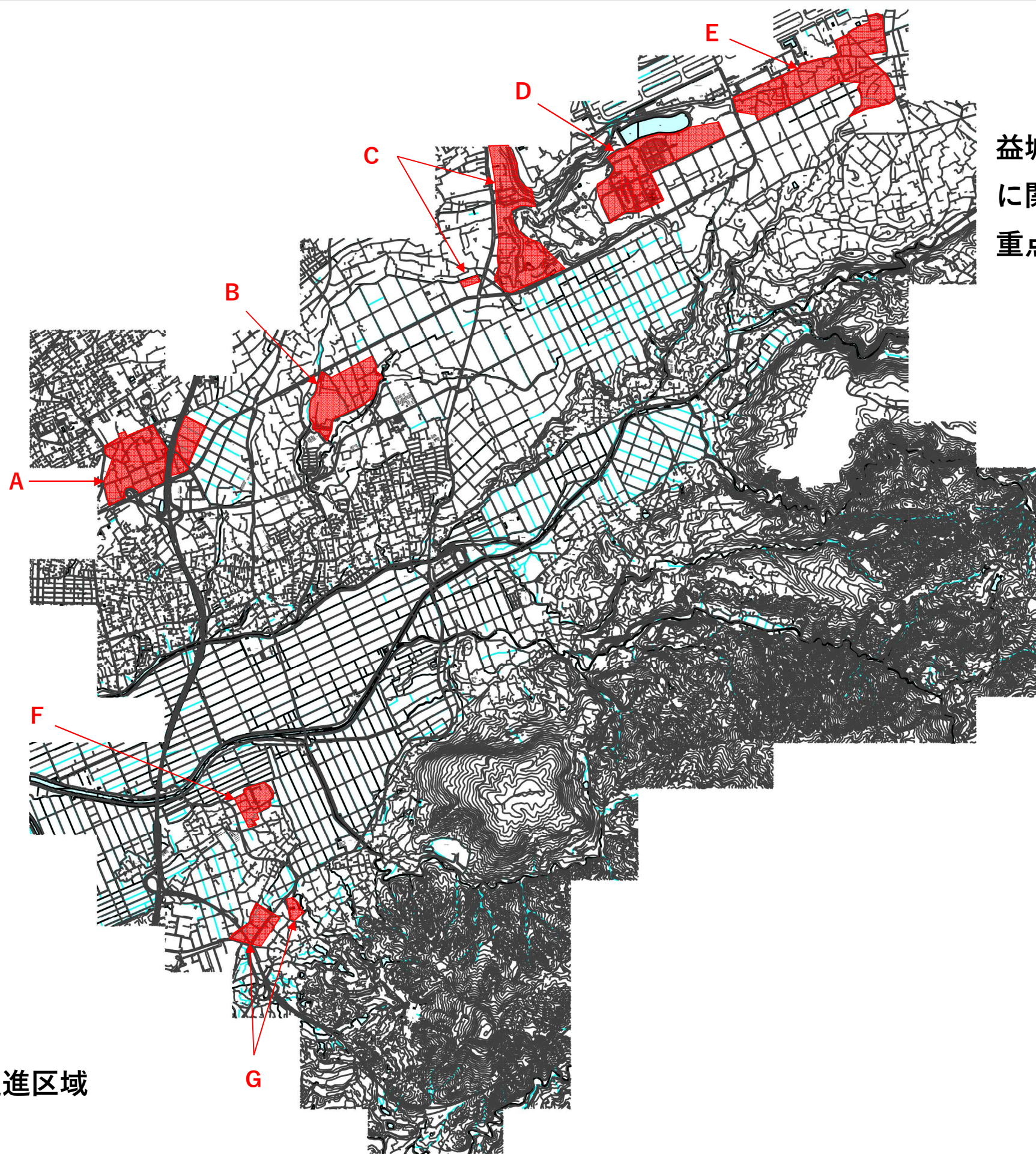
なお、本区域においては、工場立地特例のみを活用する。

(3) 重点促進区域に存する市町村が指定しようとする工場立地特例対象区域

別紙のとおり



益城町 地域未来投資促進法
に関する基本計画策定に係る
重点促進区域図



・・・重点促進区域

益城町工場立地特例対象区域地番一覧表

重点地域名	県名	市町村名	大字以下	地番	備考
A 熊本総合団地	熊本県	益城町	広崎	1490-1	
A 熊本総合団地	熊本県	益城町	広崎	1490-2	
A 熊本総合団地	熊本県	益城町	広崎	1490-9	
A 熊本総合団地	熊本県	益城町	広崎	1490-10	
A 熊本総合団地	熊本県	益城町	広崎	1490-11	
A 熊本総合団地	熊本県	益城町	広崎	1490-12	
A 熊本総合団地	熊本県	益城町	広崎	1490-14	
A 熊本総合団地	熊本県	益城町	広崎	1490-18	
A 熊本総合団地	熊本県	益城町	広崎	1490-19	
A 熊本総合団地	熊本県	益城町	広崎	1490-20	
A 熊本総合団地	熊本県	益城町	広崎	1490-21	
A 熊本総合団地	熊本県	益城町	広崎	1500-4	
A 熊本総合団地	熊本県	益城町	広崎	1500-5	
A 熊本総合団地	熊本県	益城町	広崎	1500-17	
A 熊本総合団地	熊本県	益城町	広崎	1500-18	
A 熊本総合団地	熊本県	益城町	広崎	1500-19	
A 熊本総合団地	熊本県	益城町	広崎	1500-20	
A 熊本総合団地	熊本県	益城町	広崎	1500-21	
A 熊本総合団地	熊本県	益城町	広崎	1500-22	
A 熊本総合団地	熊本県	益城町	広崎	1500-23	
A 熊本総合団地	熊本県	益城町	広崎	1502-3	
A 熊本総合団地	熊本県	益城町	広崎	1502-4	
A 熊本総合団地	熊本県	益城町	広崎	1511-3	
A 熊本総合団地	熊本県	益城町	広崎	1515	
A 熊本総合団地	熊本県	益城町	広崎	1516	
A 熊本総合団地	熊本県	益城町	広崎	1520	
A 熊本総合団地	熊本県	益城町	広崎	1521-1	
A 熊本総合団地	熊本県	益城町	広崎	1524-4	
A 熊本総合団地	熊本県	益城町	広崎	1525-1	
A 熊本総合団地	熊本県	益城町	広崎	1556-1	
A 熊本総合団地	熊本県	益城町	広崎	1557-1	
A 熊本総合団地	熊本県	益城町	広崎	1557-2	
A 熊本総合団地	熊本県	益城町	広崎	1557-4	
A 熊本総合団地	熊本県	益城町	広崎	1559	
A 熊本総合団地	熊本県	益城町	広崎	1560	
A 熊本総合団地	熊本県	益城町	広崎	1561	
A 熊本総合団地	熊本県	益城町	広崎	1562-1	
A 熊本総合団地	熊本県	益城町	広崎	1562-2	
A 熊本総合団地	熊本県	益城町	広崎	1562-3	
A 熊本総合団地	熊本県	益城町	広崎	1563	
A 熊本総合団地	熊本県	益城町	広崎	1564	
A 熊本総合団地	熊本県	益城町	広崎	1565	
A 熊本総合団地	熊本県	益城町	広崎	1567	
A 熊本総合団地	熊本県	益城町	広崎	1568	
A 熊本総合団地	熊本県	益城町	広崎	1569	
A 熊本総合団地	熊本県	益城町	広崎	1570	
A 熊本総合団地	熊本県	益城町	広崎	1571	
A 熊本総合団地	熊本県	益城町	広崎	1572	
A 熊本総合団地	熊本県	益城町	広崎	1573	
A 熊本総合団地	熊本県	益城町	広崎	1574	
A 熊本総合団地	熊本県	益城町	広崎	1575-1	
A 熊本総合団地	熊本県	益城町	広崎	1576	
A 熊本総合団地	熊本県	益城町	広崎	1577-1	
A 熊本総合団地	熊本県	益城町	広崎	1577-2	
A 熊本総合団地	熊本県	益城町	広崎	1578	
A 熊本総合団地	熊本県	益城町	広崎	1579	

益城町工場立地特例対象区域地番一覧表

重点地域名	県名	市町村名	大字以下	地番	備考
A 熊本総合団地	熊本県	益城町	広崎	1580	
A 熊本総合団地	熊本県	益城町	広崎	1581	
A 熊本総合団地	熊本県	益城町	広崎	1582-1	
A 熊本総合団地	熊本県	益城町	広崎	1582-5	
A 熊本総合団地	熊本県	益城町	広崎	1582-6	
A 熊本総合団地	熊本県	益城町	広崎	1582-7	
A 熊本総合団地	熊本県	益城町	広崎	1583-1	
A 熊本総合団地	熊本県	益城町	広崎	1583-2	
A 熊本総合団地	熊本県	益城町	広崎	1583-4	
A 熊本総合団地	熊本県	益城町	広崎	1583-5	
A 熊本総合団地	熊本県	益城町	広崎	1584	
A 熊本総合団地	熊本県	益城町	広崎	1585-1	
A 熊本総合団地	熊本県	益城町	広崎	1585-5	
A 熊本総合団地	熊本県	益城町	広崎	1585-6	
A 熊本総合団地	熊本県	益城町	広崎	1586-2	
A 熊本総合団地	熊本県	益城町	広崎	1586-8	
A 熊本総合団地	熊本県	益城町	広崎	1586-9	
A 熊本総合団地	熊本県	益城町	広崎	1586-10	
A 熊本総合団地	熊本県	益城町	広崎	1586-12	
A 熊本総合団地	熊本県	益城町	広崎	1590-4	
A 熊本総合団地	熊本県	益城町	広崎	1592-3	
A 熊本総合団地	熊本県	益城町	広崎	1592-4	
A 熊本総合団地	熊本県	益城町	広崎	1592-9	
A 熊本総合団地	熊本県	益城町	広崎	1592-10	
A 熊本総合団地	熊本県	益城町	広崎	1592-11	
A 熊本総合団地	熊本県	益城町	広崎	1592-12	
A 熊本総合団地	熊本県	益城町	広崎	1592-13	
A 熊本総合団地	熊本県	益城町	広崎	1592-15	
A 熊本総合団地	熊本県	益城町	広崎	1592-16	
A 熊本総合団地	熊本県	益城町	広崎	1592-18	
A 熊本総合団地	熊本県	益城町	広崎	1592-19	
A 熊本総合団地	熊本県	益城町	広崎	1592-20	
A 熊本総合団地	熊本県	益城町	広崎	1592-21	
A 熊本総合団地	熊本県	益城町	広崎	1592-23	
A 熊本総合団地	熊本県	益城町	広崎	1592-24	
A 熊本総合団地	熊本県	益城町	広崎	1592-25	
A 熊本総合団地	熊本県	益城町	広崎	1592-27	
A 熊本総合団地	熊本県	益城町	広崎	1592-28	
A 熊本総合団地	熊本県	益城町	広崎	1592-29	
A 熊本総合団地	熊本県	益城町	広崎	1592-30	
A 熊本総合団地	熊本県	益城町	広崎	1592-34	
A 熊本総合団地	熊本県	益城町	広崎	1592-35	
A 熊本総合団地	熊本県	益城町	広崎	1592-36	
A 熊本総合団地	熊本県	益城町	広崎	1592-37	
A 熊本総合団地	熊本県	益城町	広崎	1592-38	
A 熊本総合団地	熊本県	益城町	広崎	1592-39	
A 熊本総合団地	熊本県	益城町	広崎	1592-40	
A 熊本総合団地	熊本県	益城町	広崎	1592-41	
A 熊本総合団地	熊本県	益城町	広崎	1592-43	
A 熊本総合団地	熊本県	益城町	広崎	1592-44	
A 熊本総合団地	熊本県	益城町	広崎	1592-45	
A 熊本総合団地	熊本県	益城町	広崎	1592-46	
A 熊本総合団地	熊本県	益城町	広崎	1592-47	
A 熊本総合団地	熊本県	益城町	広崎	1592-48	
A 熊本総合団地	熊本県	益城町	広崎	1592-49	
A 熊本総合団地	熊本県	益城町	広崎	1601-1	

益城町工場立地特例対象区域地番一覧表

重点地域名	県名	市町村名	大字以下	地番	備考
A 熊本総合団地	熊本県	益城町	広崎	1603-1	
A 熊本総合団地	熊本県	益城町	広崎	1621-1	
A 熊本総合団地	熊本県	益城町	広崎	1622-1	
A 熊本総合団地	熊本県	益城町	広崎	1624-1	
A 熊本総合団地	熊本県	益城町	広崎	1624-2	
A 熊本総合団地	熊本県	益城町	広崎	1625	
A 熊本総合団地	熊本県	益城町	広崎	1626	
A 熊本総合団地	熊本県	益城町	広崎	1627	
A 熊本総合団地	熊本県	益城町	広崎	1628-1	
A 熊本総合団地	熊本県	益城町	広崎	1628-2	
A 熊本総合団地	熊本県	益城町	広崎	1630-1	
A 熊本総合団地	熊本県	益城町	広崎	1630-2	
A 熊本総合団地	熊本県	益城町	広崎	1630-3	
A 熊本総合団地	熊本県	益城町	広崎	1630-4	
A 熊本総合団地	熊本県	益城町	広崎	1630-5	
A 熊本総合団地	熊本県	益城町	広崎	1630-6	
A 熊本総合団地	熊本県	益城町	広崎	1630-7	
A 熊本総合団地	熊本県	益城町	広崎	1630-9	
A 熊本総合団地	熊本県	益城町	広崎	1630-10	
A 熊本総合団地	熊本県	益城町	広崎	1630-12	
A 熊本総合団地	熊本県	益城町	広崎	1630-13	
A 熊本総合団地	熊本県	益城町	広崎	1630-14	
A 熊本総合団地	熊本県	益城町	広崎	1631-2	
A 熊本総合団地	熊本県	益城町	広崎	1631-3	
A 熊本総合団地	熊本県	益城町	広崎	1631-4	
A 熊本総合団地	熊本県	益城町	広崎	1631-7	
A 熊本総合団地	熊本県	益城町	広崎	1631-8	
A 熊本総合団地	熊本県	益城町	広崎	1631-9	
A 熊本総合団地	熊本県	益城町	広崎	1637-1	
A 熊本総合団地	熊本県	益城町	広崎	1637-2	
A 熊本総合団地	熊本県	益城町	広崎	1639-1	
A 熊本総合団地	熊本県	益城町	広崎	1639-2	
A 熊本総合団地	熊本県	益城町	広崎	1640-2	
A 熊本総合団地	熊本県	益城町	広崎	1641	
A 熊本総合団地	熊本県	益城町	広崎	1645	
A 熊本総合団地	熊本県	益城町	広崎	1646-1	
A 熊本総合団地	熊本県	益城町	広崎	1646-2	
A 熊本総合団地	熊本県	益城町	広崎	1647-1	
A 熊本総合団地	熊本県	益城町	広崎	1648-2	
A 熊本総合団地	熊本県	益城町	広崎	1649	
A 熊本総合団地	熊本県	益城町	古閑	82	
A 熊本総合団地	熊本県	益城町	古閑	82-2	
A 熊本総合団地	熊本県	益城町	古閑	83	
A 熊本総合団地	熊本県	益城町	古閑	84-3	
A 熊本総合団地	熊本県	益城町	古閑	84-6	
A 熊本総合団地	熊本県	益城町	古閑	85	
A 熊本総合団地	熊本県	益城町	古閑	85-2	
A 熊本総合団地	熊本県	益城町	古閑	88-1	
A 熊本総合団地	熊本県	益城町	古閑	88-10	
A 熊本総合団地	熊本県	益城町	古閑	88-2	
A 熊本総合団地	熊本県	益城町	古閑	88-3	
A 熊本総合団地	熊本県	益城町	古閑	88-4	
A 熊本総合団地	熊本県	益城町	古閑	88-5	
A 熊本総合団地	熊本県	益城町	古閑	88-6	
A 熊本総合団地	熊本県	益城町	古閑	88-7	
A 熊本総合団地	熊本県	益城町	古閑	88-8	

益城町工場立地特例対象区域地番一覧表

重点地域名	県名	市町村名	大字以下	地番	備考
A 熊本総合団地	熊本県	益城町	古閑	88-9	
A 熊本総合団地	熊本県	益城町	古閑	89	
A 熊本総合団地	熊本県	益城町	古閑	90-1	
A 熊本総合団地	熊本県	益城町	古閑	90-3	
A 熊本総合団地	熊本県	益城町	古閑	90-4	
A 熊本総合団地	熊本県	益城町	古閑	90-7	
A 熊本総合団地	熊本県	益城町	古閑	90-9	
A 熊本総合団地	熊本県	益城町	古閑	90-10	
A 熊本総合団地	熊本県	益城町	古閑	90-11	
A 熊本総合団地	熊本県	益城町	古閑	90-12	
A 熊本総合団地	熊本県	益城町	古閑	93-1	
A 熊本総合団地	熊本県	益城町	古閑	93-3	
A 熊本総合団地	熊本県	益城町	古閑	93-4	
A 熊本総合団地	熊本県	益城町	古閑	93-5	
A 熊本総合団地	熊本県	益城町	古閑	93-6	
A 熊本総合団地	熊本県	益城町	古閑	95	
A 熊本総合団地	熊本県	益城町	古閑	95-2	
A 熊本総合団地	熊本県	益城町	古閑	95-3	
A 熊本総合団地	熊本県	益城町	古閑	96	
A 熊本総合団地	熊本県	益城町	古閑	97-1	
A 熊本総合団地	熊本県	益城町	古閑	97-6	
A 熊本総合団地	熊本県	益城町	古閑	97-8	
A 熊本総合団地	熊本県	益城町	古閑	97-9	
A 熊本総合団地	熊本県	益城町	古閑	97-10	
A 熊本総合団地	熊本県	益城町	古閑	97-11	
A 熊本総合団地	熊本県	益城町	古閑	97-12	
A 熊本総合団地	熊本県	益城町	古閑	97-13	
A 熊本総合団地	熊本県	益城町	古閑	97-14	
A 熊本総合団地	熊本県	益城町	古閑	97-16	
A 熊本総合団地	熊本県	益城町	古閑	97-17	
A 熊本総合団地	熊本県	益城町	古閑	97-19	
A 熊本総合団地	熊本県	益城町	古閑	97-20	
A 熊本総合団地	熊本県	益城町	古閑	97-21	
A 熊本総合団地	熊本県	益城町	古閑	97-22	
A 熊本総合団地	熊本県	益城町	古閑	97-23	
A 熊本総合団地	熊本県	益城町	古閑	97-24	
A 熊本総合団地	熊本県	益城町	古閑	97-25	
A 熊本総合団地	熊本県	益城町	古閑	97-26	
A 熊本総合団地	熊本県	益城町	古閑	97-27	
A 熊本総合団地	熊本県	益城町	古閑	98-2	
A 熊本総合団地	熊本県	益城町	古閑	103-1	
A 熊本総合団地	熊本県	益城町	古閑	103-2	
A 熊本総合団地	熊本県	益城町	古閑	103-3	
A 熊本総合団地	熊本県	益城町	古閑	106	
A 熊本総合団地	熊本県	益城町	古閑	107-1	
A 熊本総合団地	熊本県	益城町	古閑	107-11	
A 熊本総合団地	熊本県	益城町	古閑	107-12	
A 熊本総合団地	熊本県	益城町	古閑	107-13	
A 熊本総合団地	熊本県	益城町	古閑	107-14	
A 熊本総合団地	熊本県	益城町	古閑	107-15	
A 熊本総合団地	熊本県	益城町	古閑	107-16	
A 熊本総合団地	熊本県	益城町	古閑	107-17	
A 熊本総合団地	熊本県	益城町	古閑	107-18	
A 熊本総合団地	熊本県	益城町	古閑	107-19	
A 熊本総合団地	熊本県	益城町	古閑	107-20	
A 熊本総合団地	熊本県	益城町	古閑	107-21	

益城町工場立地特例対象区域地番一覧表

重点地域名	県名	市町村名	大字以下	地番	備考
A 熊本総合団地	熊本県	益城町	古閑	107-22	
A 熊本総合団地	熊本県	益城町	古閑	107-23	
A 熊本総合団地	熊本県	益城町	古閑	107-24	
A 熊本総合団地	熊本県	益城町	古閑	107-25	
A 熊本総合団地	熊本県	益城町	古閑	107-26	
A 熊本総合団地	熊本県	益城町	古閑	107-3	
A 熊本総合団地	熊本県	益城町	古閑	112-1	
A 熊本総合団地	熊本県	益城町	古閑	112-3	
A 熊本総合団地	熊本県	益城町	古閑	112-4	
A 熊本総合団地	熊本県	益城町	古閑	112-6	
A 熊本総合団地	熊本県	益城町	古閑	113-12	
A 熊本総合団地	熊本県	益城町	古閑	113-15	
A 熊本総合団地	熊本県	益城町	古閑	113-16	
A 熊本総合団地	熊本県	益城町	古閑	113-17	
A 熊本総合団地	熊本県	益城町	古閑	113-18	
A 熊本総合団地	熊本県	益城町	古閑	113-19	
A 熊本総合団地	熊本県	益城町	古閑	113-4	
A 熊本総合団地	熊本県	益城町	古閑	115-10	
A 熊本総合団地	熊本県	益城町	古閑	115-11	
A 熊本総合団地	熊本県	益城町	古閑	115-12	
A 熊本総合団地	熊本県	益城町	古閑	115-13	
A 熊本総合団地	熊本県	益城町	古閑	115-7	
A 熊本総合団地	熊本県	益城町	古閑	126-9	
A 熊本総合団地	熊本県	益城町	古閑	126-9	
A 熊本総合団地	熊本県	益城町	古閑	127	
A 熊本総合団地	熊本県	益城町	古閑	127-2	
A 熊本総合団地	熊本県	益城町	古閑	128-2	
A 熊本総合団地	熊本県	益城町	古閑	128-3	
A 熊本総合団地	熊本県	益城町	古閑	129-1	
A 熊本総合団地	熊本県	益城町	古閑	129-5	
A 熊本総合団地	熊本県	益城町	古閑	129-6	
A 熊本総合団地	熊本県	益城町	古閑	129-7	
A 熊本総合団地	熊本県	益城町	古閑	129-8	
A 熊本総合団地	熊本県	益城町	古閑	129-11	
A 熊本総合団地	熊本県	益城町	古閑	129-12	
A 熊本総合団地	熊本県	益城町	古閑	129-13	
A 熊本総合団地	熊本県	益城町	古閑	129-13	
A 熊本総合団地	熊本県	益城町	古閑	129-14	
A 熊本総合団地	熊本県	益城町	古閑	129-14	
A 熊本総合団地	熊本県	益城町	古閑	130-1	
A 熊本総合団地	熊本県	益城町	古閑	130-6	
A 熊本総合団地	熊本県	益城町	古閑	131-3	
A 熊本総合団地	熊本県	益城町	古閑	131-8	
A 熊本総合団地	熊本県	益城町	古閑	131-13	
A 熊本総合団地	熊本県	益城町	古閑	131-14	
A 熊本総合団地	熊本県	益城町	古閑	131-16	
A 熊本総合団地	熊本県	益城町	古閑	134-3	
A 熊本総合団地	熊本県	益城町	古閑	134-21	
A 熊本総合団地	熊本県	益城町	古閑	134-22	
A 熊本総合団地	熊本県	益城町	古閑	134-23	
A 熊本総合団地	熊本県	益城町	古閑	134-24	
A 熊本総合団地	熊本県	益城町	古閑	134-25	
A 熊本総合団地	熊本県	益城町	古閑	134-26	
A 熊本総合団地	熊本県	益城町	古閑	134-27	
A 熊本総合団地	熊本県	益城町	古閑	134-29	
A 熊本総合団地	熊本県	益城町	古閑	153-2	

益城町工場立地特例対象区域地番一覧表

重点地域名	県名	市町村名	大字以下	地番	備考
A 熊本総合団地	熊本県	益城町	古閑	153-9	
A 熊本総合団地	熊本県	益城町	古閑	153-10	
A 熊本総合団地	熊本県	益城町	古閑	153-11	
A 熊本総合団地	熊本県	益城町	古閑	153-12	
A 熊本総合団地	熊本県	益城町	古閑	153-13	
A 熊本総合団地	熊本県	益城町	古閑	153-14	
A 熊本総合団地	熊本県	益城町	古閑	153-15	
A 熊本総合団地	熊本県	益城町	古閑	198-1	
A 熊本総合団地	熊本県	益城町	古閑	198-6	
A 熊本総合団地	熊本県	益城町	古閑	202-1	
A 熊本総合団地	熊本県	益城町	古閑	203-1	
A 熊本総合団地	熊本県	益城町	古閑	204-1	
A 熊本総合団地	熊本県	益城町	古閑	205-4	
A 熊本総合団地	熊本県	益城町	福富	1050-3	
A 熊本総合団地	熊本県	益城町	福富	1050-6	
A 熊本総合団地	熊本県	益城町	福富	1050-7	
A 熊本総合団地	熊本県	益城町	福富	1051-1	
A 熊本総合団地	熊本県	益城町	福富	1057-1	
A 熊本総合団地	熊本県	益城町	福富	1058-1	
A 熊本総合団地	熊本県	益城町	福富	1059-1	
A 熊本総合団地	熊本県	益城町	福富	1060-1	
A 熊本総合団地	熊本県	益城町	福富	1060-3	
A 熊本総合団地	熊本県	益城町	福富	1061	
A 熊本総合団地	熊本県	益城町	福富	1062	
A 熊本総合団地	熊本県	益城町	福富	1063-1	
A 熊本総合団地	熊本県	益城町	福富	1064-1	
A 熊本総合団地	熊本県	益城町	福富	1065	
A 熊本総合団地	熊本県	益城町	福富	1066-1	
A 熊本総合団地	熊本県	益城町	福富	1066-2	
A 熊本総合団地	熊本県	益城町	福富	1067-1	
A 熊本総合団地	熊本県	益城町	福富	1068-1	
A 熊本総合団地	熊本県	益城町	福富	1069-1	
A 熊本総合団地	熊本県	益城町	福富	1070-1	
A 熊本総合団地	熊本県	益城町	福富	1071-1	
A 熊本総合団地	熊本県	益城町	福富	1072	
A 熊本総合団地	熊本県	益城町	福富	1073-1	
A 熊本総合団地	熊本県	益城町	福富	1073-5	
A 熊本総合団地	熊本県	益城町	福富	1074-1	
A 熊本総合団地	熊本県	益城町	福富	1074-5	
A 熊本総合団地	熊本県	益城町	福富	1075-1	
A 熊本総合団地	熊本県	益城町	福富	1075-5	
A 熊本総合団地	熊本県	益城町	福富	1076-1	
A 熊本総合団地	熊本県	益城町	福富	1078-1	
A 熊本総合団地	熊本県	益城町	福富	1079-3	
A 熊本総合団地	熊本県	益城町	福富	1084-1	
A 熊本総合団地	熊本県	益城町	福富	1084-7	
A 熊本総合団地	熊本県	益城町	福富	1085-1	
A 熊本総合団地	熊本県	益城町	福富	1107-1	
A 熊本総合団地	熊本県	益城町	福富	1107-2	
A 熊本総合団地	熊本県	益城町	福富	1107-8	
A 熊本総合団地	熊本県	益城町	福富	1107-9	
A 熊本総合団地	熊本県	益城町	福富	1107-10	
A 熊本総合団地	熊本県	益城町	福富	1107-11	
A 熊本総合団地	熊本県	益城町	福富	1107-15	
A 熊本総合団地	熊本県	益城町	福富	1107-16	
A 熊本総合団地	熊本県	益城町	福富	1107-17	

益城町工場立地特例対象区域地番一覧表

重点地域名	県名	市町村名	大字以下	地番	備考
A 熊本総合団地	熊本県	益城町	福富	1107-18	
A 熊本総合団地	熊本県	益城町	福富	1107-19	
A 熊本総合団地	熊本県	益城町	福富	1107-20	
A 熊本総合団地	熊本県	益城町	福富	1107-21	
A 熊本総合団地	熊本県	益城町	福富	1107-23	
A 熊本総合団地	熊本県	益城町	福富	1107-25	
A 熊本総合団地	熊本県	益城町	福富	1115-1	
A 熊本総合団地	熊本県	益城町	福富	1115-2	
A 熊本総合団地	熊本県	益城町	福富	1115-3	
A 熊本総合団地	熊本県	益城町	福富	1115-4	
A 熊本総合団地	熊本県	益城町	福富	1115-5	
A 熊本総合団地	熊本県	益城町	福富	1115-6	
A 熊本総合団地	熊本県	益城町	福富	1115-7	
A 熊本総合団地	熊本県	益城町	福富	1116	
A 熊本総合団地	熊本県	益城町	福富	1071-3	
A 熊本総合団地	熊本県	益城町	福富	1078-6	
A 熊本総合団地	熊本県	益城町	福富	1079-1	
A 熊本総合団地	熊本県	益城町	福富	1080-1	
A 熊本総合団地	熊本県	益城町	福富	1081-1	
A 熊本総合団地	熊本県	益城町	福富	1081-2	
A 熊本総合団地	熊本県	益城町	福富	1083-1	
A 熊本総合団地	熊本県	益城町	福富	1088-1	
A 熊本総合団地	熊本県	益城町	福富	1089-1	
A 熊本総合団地	熊本県	益城町	惣領西窪	2101-1	
A 熊本総合団地	熊本県	益城町	惣領西窪	2101-2	
A 熊本総合団地	熊本県	益城町	惣領西窪	2102-1	
A 熊本総合団地	熊本県	益城町	惣領西窪	2102-2	
A 熊本総合団地	熊本県	益城町	惣領西窪	2103	
A 熊本総合団地	熊本県	益城町	惣領西窪	2104	
A 熊本総合団地	熊本県	益城町	惣領西窪	2105-1	
A 熊本総合団地	熊本県	益城町	惣領西窪	2105-2	
A 熊本総合団地	熊本県	益城町	惣領西窪	2106	
A 熊本総合団地	熊本県	益城町	惣領西窪	2107	
A 熊本総合団地	熊本県	益城町	惣領西窪	2110	
A 熊本総合団地	熊本県	益城町	惣領西窪	2111	
A 熊本総合団地	熊本県	益城町	惣領西窪	2112	
A 熊本総合団地	熊本県	益城町	惣領西窪	2115	
A 熊本総合団地	熊本県	益城町	惣領西窪	2116	
A 熊本総合団地	熊本県	益城町	惣領西窪	2117	
A 熊本総合団地	熊本県	益城町	惣領西窪	2118	
A 熊本総合団地	熊本県	益城町	惣領西窪	2119	
A 熊本総合団地	熊本県	益城町	惣領西窪	2120	
A 熊本総合団地	熊本県	益城町	惣領西窪	2121	
A 熊本総合団地	熊本県	益城町	惣領西窪	2122	
A 熊本総合団地	熊本県	益城町	惣領西窪	2123	
A 熊本総合団地	熊本県	益城町	惣領西窪	2124	
A 熊本総合団地	熊本県	益城町	惣領西窪	2125	
A 熊本総合団地	熊本県	益城町	惣領西窪	2126-1	
A 熊本総合団地	熊本県	益城町	惣領西窪	2126-2	
A 熊本総合団地	熊本県	益城町	惣領西窪	2126-3	
A 熊本総合団地	熊本県	益城町	惣領西窪	2126-4	
A 熊本総合団地	熊本県	益城町	惣領西窪	2130	
A 熊本総合団地	熊本県	益城町	惣領西窪	2131-1	
A 熊本総合団地	熊本県	益城町	惣領西窪	2131-2	
A 熊本総合団地	熊本県	益城町	惣領西窪	2132	
A 熊本総合団地	熊本県	益城町	惣領西窪	2133	

益城町工場立地特例対象区域地番一覧表

重点地域名	県名	市町村名	大字以下	地番	備考
A 熊本総合団地	熊本県	益城町	惣領西窪	2134	
A 熊本総合団地	熊本県	益城町	惣領西窪	2135	
A 熊本総合団地	熊本県	益城町	惣領西窪	2136-1	
A 熊本総合団地	熊本県	益城町	惣領西窪	2136-2	
A 熊本総合団地	熊本県	益城町	惣領西窪	2137	
A 熊本総合団地	熊本県	益城町	惣領西窪	2138	
A 熊本総合団地	熊本県	益城町	惣領西窪	2139	
A 熊本総合団地	熊本県	益城町	惣領西窪	2140	
A 熊本総合団地	熊本県	益城町	惣領西窪	2141	
A 熊本総合団地	熊本県	益城町	惣領西窪	2142	
A 熊本総合団地	熊本県	益城町	惣領西窪	2143	
A 熊本総合団地	熊本県	益城町	惣領西窪	2144	
A 熊本総合団地	熊本県	益城町	惣領西窪	2145-1	
A 熊本総合団地	熊本県	益城町	惣領西窪	2145-2	
A 熊本総合団地	熊本県	益城町	惣領西窪	2145-3	
A 熊本総合団地	熊本県	益城町	惣領西窪	2146	
A 熊本総合団地	熊本県	益城町	惣領西窪	2147	
A 熊本総合団地	熊本県	益城町	惣領西窪	2148	
A 熊本総合団地	熊本県	益城町	惣領西窪	2149	
A 熊本総合団地	熊本県	益城町	惣領西窪	2150	
A 熊本総合団地	熊本県	益城町	惣領西窪	2151	
A 熊本総合団地	熊本県	益城町	惣領西窪	2152	
A 熊本総合団地	熊本県	益城町	惣領西窪	2153	
A 熊本総合団地	熊本県	益城町	惣領西窪	2154	

益城町工場立地特例対象区域地番一覧表

重点地域名	県名	市町村名	大字以下	地番	備考
B 安永、木山、宮園地区	熊本県	益城町	安永	1001	
B 安永、木山、宮園地区	熊本県	益城町	安永	1159-2	
B 安永、木山、宮園地区	熊本県	益城町	安永	1307-1	
B 安永、木山、宮園地区	熊本県	益城町	安永	1313-1	
B 安永、木山、宮園地区	熊本県	益城町	安永	1394-1	
B 安永、木山、宮園地区	熊本県	益城町	安永	1395-1	
B 安永、木山、宮園地区	熊本県	益城町	安永	1400	
B 安永、木山、宮園地区	熊本県	益城町	木山	1184	
B 安永、木山、宮園地区	熊本県	益城町	木山	1185	
B 安永、木山、宮園地区	熊本県	益城町	木山	1186	
B 安永、木山、宮園地区	熊本県	益城町	木山	1187	
B 安永、木山、宮園地区	熊本県	益城町	木山	1187-1	
B 安永、木山、宮園地区	熊本県	益城町	木山	1187-2	
B 安永、木山、宮園地区	熊本県	益城町	木山	1188	
B 安永、木山、宮園地区	熊本県	益城町	木山	1188-1	
B 安永、木山、宮園地区	熊本県	益城町	木山	1188-2	
B 安永、木山、宮園地区	熊本県	益城町	木山	1189	
B 安永、木山、宮園地区	熊本県	益城町	木山	1190	
B 安永、木山、宮園地区	熊本県	益城町	木山	1190-1	
B 安永、木山、宮園地区	熊本県	益城町	木山	1190-2	
B 安永、木山、宮園地区	熊本県	益城町	木山	1200	
B 安永、木山、宮園地区	熊本県	益城町	木山	1201	
B 安永、木山、宮園地区	熊本県	益城町	木山	1202-1	
B 安永、木山、宮園地区	熊本県	益城町	木山	1202-2	
B 安永、木山、宮園地区	熊本県	益城町	木山	1203	
B 安永、木山、宮園地区	熊本県	益城町	木山	1203-1	
B 安永、木山、宮園地区	熊本県	益城町	木山	1203-2	
B 安永、木山、宮園地区	熊本県	益城町	木山	1204	
B 安永、木山、宮園地区	熊本県	益城町	宮園	939	
B 安永、木山、宮園地区	熊本県	益城町	宮園	943-1	
B 安永、木山、宮園地区	熊本県	益城町	宮園	943-3	
B 安永、木山、宮園地区	熊本県	益城町	宮園	949-2	
B 安永、木山、宮園地区	熊本県	益城町	宮園	950	
B 安永、木山、宮園地区	熊本県	益城町	宮園	951-1	
B 安永、木山、宮園地区	熊本県	益城町	宮園	951-2	
B 安永、木山、宮園地区	熊本県	益城町	宮園	952-1	
B 安永、木山、宮園地区	熊本県	益城町	宮園	952-2	
B 安永、木山、宮園地区	熊本県	益城町	宮園	953-1	
B 安永、木山、宮園地区	熊本県	益城町	宮園	953-2	
B 安永、木山、宮園地区	熊本県	益城町	宮園	955	
B 安永、木山、宮園地区	熊本県	益城町	宮園	956-1	
B 安永、木山、宮園地区	熊本県	益城町	宮園	958-1	
B 安永、木山、宮園地区	熊本県	益城町	宮園	958-4	
B 安永、木山、宮園地区	熊本県	益城町	宮園	959-1	
B 安永、木山、宮園地区	熊本県	益城町	宮園	959-4	
B 安永、木山、宮園地区	熊本県	益城町	宮園	960-3	
B 安永、木山、宮園地区	熊本県	益城町	宮園	961-2	
B 安永、木山、宮園地区	熊本県	益城町	宮園	961-3	
B 安永、木山、宮園地区	熊本県	益城町	宮園	964-3	
B 安永、木山、宮園地区	熊本県	益城町	宮園	965	
B 安永、木山、宮園地区	熊本県	益城町	宮園	966	
B 安永、木山、宮園地区	熊本県	益城町	宮園	967-2	
B 安永、木山、宮園地区	熊本県	益城町	宮園	967-3	
B 安永、木山、宮園地区	熊本県	益城町	宮園	967-4	
B 安永、木山、宮園地区	熊本県	益城町	宮園	968-1	
B 安永、木山、宮園地区	熊本県	益城町	宮園	969-1	

益城町工場立地特例対象区域地番一覧表

重点地域名	県名	市町村名	大字以下	地番	備考
B 安永、木山、宮園地区	熊本県	益城町	宮園	970	
B 安永、木山、宮園地区	熊本県	益城町	宮園	971-1	
B 安永、木山、宮園地区	熊本県	益城町	宮園	972	
B 安永、木山、宮園地区	熊本県	益城町	宮園	972-2	
B 安永、木山、宮園地区	熊本県	益城町	宮園	973	
B 安永、木山、宮園地区	熊本県	益城町	宮園	974-1	
B 安永、木山、宮園地区	熊本県	益城町	宮園	975-1	
B 安永、木山、宮園地区	熊本県	益城町	宮園	975-2	
B 安永、木山、宮園地区	熊本県	益城町	宮園	975-3	
B 安永、木山、宮園地区	熊本県	益城町	宮園	975-4	
B 安永、木山、宮園地区	熊本県	益城町	宮園	975-7	
B 安永、木山、宮園地区	熊本県	益城町	宮園	975-8	
B 安永、木山、宮園地区	熊本県	益城町	宮園	975-9	
B 安永、木山、宮園地区	熊本県	益城町	宮園	975-10	
B 安永、木山、宮園地区	熊本県	益城町	宮園	979-1	
B 安永、木山、宮園地区	熊本県	益城町	宮園	979-3	
B 安永、木山、宮園地区	熊本県	益城町	宮園	980-2	
B 安永、木山、宮園地区	熊本県	益城町	宮園	981	
B 安永、木山、宮園地区	熊本県	益城町	宮園	981-1	
B 安永、木山、宮園地区	熊本県	益城町	宮園	984	
B 安永、木山、宮園地区	熊本県	益城町	宮園	985	
B 安永、木山、宮園地区	熊本県	益城町	宮園	985-1	
B 安永、木山、宮園地区	熊本県	益城町	宮園	986-1	
B 安永、木山、宮園地区	熊本県	益城町	宮園	987-2	
B 安永、木山、宮園地区	熊本県	益城町	宮園	989	
B 安永、木山、宮園地区	熊本県	益城町	宮園	990	
B 安永、木山、宮園地区	熊本県	益城町	宮園	1001	
B 安永、木山、宮園地区	熊本県	益城町	宮園	1002	
B 安永、木山、宮園地区	熊本県	益城町	宮園	1010-1	
B 安永、木山、宮園地区	熊本県	益城町	宮園	1010-2	
B 安永、木山、宮園地区	熊本県	益城町	宮園	1010-5	
B 安永、木山、宮園地区	熊本県	益城町	宮園	1010-7	
B 安永、木山、宮園地区	熊本県	益城町	宮園	1010-10	
B 安永、木山、宮園地区	熊本県	益城町	宮園	1011	
B 安永、木山、宮園地区	熊本県	益城町	宮園	1012	
B 安永、木山、宮園地区	熊本県	益城町	宮園	1013	
B 安永、木山、宮園地区	熊本県	益城町	宮園	1014	
B 安永、木山、宮園地区	熊本県	益城町	宮園	1014-1	
B 安永、木山、宮園地区	熊本県	益城町	宮園	1014-2	
B 安永、木山、宮園地区	熊本県	益城町	宮園	1015-2	
B 安永、木山、宮園地区	熊本県	益城町	宮園	1017	
B 安永、木山、宮園地区	熊本県	益城町	宮園	1019-1	
B 安永、木山、宮園地区	熊本県	益城町	宮園	1024	
B 安永、木山、宮園地区	熊本県	益城町	宮園	1025	
B 安永、木山、宮園地区	熊本県	益城町	宮園	1030-1	
B 安永、木山、宮園地区	熊本県	益城町	宮園	1030-3	
B 安永、木山、宮園地区	熊本県	益城町	宮園	1030-4	
B 安永、木山、宮園地区	熊本県	益城町	宮園	1031	
B 安永、木山、宮園地区	熊本県	益城町	宮園	1032	
B 安永、木山、宮園地区	熊本県	益城町	宮園	1033	
B 安永、木山、宮園地区	熊本県	益城町	宮園	1033-1	
B 安永、木山、宮園地区	熊本県	益城町	宮園	1033-2	
B 安永、木山、宮園地区	熊本県	益城町	宮園	1034	
B 安永、木山、宮園地区	熊本県	益城町	宮園	1034-1	
B 安永、木山、宮園地区	熊本県	益城町	宮園	1034-2	
B 安永、木山、宮園地区	熊本県	益城町	宮園	1034-3	

益城町工場立地特例対象区域地番一覧表

重点地域名	県名	市町村名	大字以下	地番	備考
B 安永、木山、宮園地区	熊本県	益城町	宮園	1035	
B 安永、木山、宮園地区	熊本県	益城町	宮園	1036	
B 安永、木山、宮園地区	熊本県	益城町	宮園	1037	
B 安永、木山、宮園地区	熊本県	益城町	宮園	1038	
B 安永、木山、宮園地区	熊本県	益城町	宮園	1038-1	
B 安永、木山、宮園地区	熊本県	益城町	宮園	1038-2	
B 安永、木山、宮園地区	熊本県	益城町	宮園	1039	
B 安永、木山、宮園地区	熊本県	益城町	宮園	1040	
B 安永、木山、宮園地区	熊本県	益城町	宮園	1041	
B 安永、木山、宮園地区	熊本県	益城町	宮園	1042	
B 安永、木山、宮園地区	熊本県	益城町	宮園	1044	
B 安永、木山、宮園地区	熊本県	益城町	宮園	1157-3	

益城町工場立地特例対象区域地番一覧表

重点地域名	県名	市町村名	大字以下	地番	備考
C 黒石崎地区	熊本県	益城町	寺迫	428-1	
C 黒石崎地区	熊本県	益城町	寺迫	428-2	
C 黒石崎地区	熊本県	益城町	寺迫	437-1	
C 黒石崎地区	熊本県	益城町	寺迫	444-1	
C 黒石崎地区	熊本県	益城町	寺迫	444-2	
C 黒石崎地区	熊本県	益城町	寺迫	445-1	
C 黒石崎地区	熊本県	益城町	寺迫	445-2	
C 黒石崎地区	熊本県	益城町	寺迫	445-3	
C 黒石崎地区	熊本県	益城町	寺迫	445-4	
C 黒石崎地区	熊本県	益城町	寺迫	445-5	
C 黒石崎地区	熊本県	益城町	寺迫	445-6	
C 黒石崎地区	熊本県	益城町	寺迫	445-7	
C 黒石崎地区	熊本県	益城町	寺迫	446-1	
C 黒石崎地区	熊本県	益城町	寺迫	446-2	
C 黒石崎地区	熊本県	益城町	寺迫	446-3	
C 黒石崎地区	熊本県	益城町	寺迫	453-1	
C 黒石崎地区	熊本県	益城町	寺迫	453-2	
C 黒石崎地区	熊本県	益城町	寺迫	453-3	
C 黒石崎地区	熊本県	益城町	寺迫	454-1	
C 黒石崎地区	熊本県	益城町	寺迫	454-2	
C 黒石崎地区	熊本県	益城町	寺迫	454-3	
C 黒石崎地区	熊本県	益城町	寺迫	454-4	
C 黒石崎地区	熊本県	益城町	寺迫	458-1	
C 黒石崎地区	熊本県	益城町	寺迫	458-3	
C 黒石崎地区	熊本県	益城町	平田	2350-1	
C 黒石崎地区	熊本県	益城町	平田	2350-2	
C 黒石崎地区	熊本県	益城町	平田	2350-3	
C 黒石崎地区	熊本県	益城町	平田	2351	
C 黒石崎地区	熊本県	益城町	平田	2351-2	
C 黒石崎地区	熊本県	益城町	平田	2352	
C 黒石崎地区	熊本県	益城町	平田	2353	
C 黒石崎地区	熊本県	益城町	平田	2356-1	
C 黒石崎地区	熊本県	益城町	平田	2357-2	
C 黒石崎地区	熊本県	益城町	平田	2357-4	
C 黒石崎地区	熊本県	益城町	平田	2363-2	
C 黒石崎地区	熊本県	益城町	平田	2363-4	
C 黒石崎地区	熊本県	益城町	平田	2363-6	
C 黒石崎地区	熊本県	益城町	平田	2363-7	
C 黒石崎地区	熊本県	益城町	平田	2364-1	
C 黒石崎地区	熊本県	益城町	平田	2368	
C 黒石崎地区	熊本県	益城町	平田	2369-1	
C 黒石崎地区	熊本県	益城町	平田	2369-2	
C 黒石崎地区	熊本県	益城町	平田	2370-1	
C 黒石崎地区	熊本県	益城町	平田	2370-2	
C 黒石崎地区	熊本県	益城町	平田	2370-3	
C 黒石崎地区	熊本県	益城町	平田	2371-1	
C 黒石崎地区	熊本県	益城町	平田	2371-2	
C 黒石崎地区	熊本県	益城町	平田	2372	
C 黒石崎地区	熊本県	益城町	平田	2373	
C 黒石崎地区	熊本県	益城町	平田	2374	
C 黒石崎地区	熊本県	益城町	平田	2375-1	
C 黒石崎地区	熊本県	益城町	平田	2375-2	
C 黒石崎地区	熊本県	益城町	平田	2375-3	
C 黒石崎地区	熊本県	益城町	平田	2375-4	
C 黒石崎地区	熊本県	益城町	平田	2376-2	
C 黒石崎地区	熊本県	益城町	平田	2376-3	

益城町工場立地特例対象区域地番一覧表

重点地域名	県名	市町村名	大字以下	地番	備考
C 黒石崎地区	熊本県	益城町	平田	2376-4	
C 黒石崎地区	熊本県	益城町	平田	2377	
C 黒石崎地区	熊本県	益城町	平田	2378-2	
C 黒石崎地区	熊本県	益城町	平田	2378-3	
C 黒石崎地区	熊本県	益城町	平田	2380-1	
C 黒石崎地区	熊本県	益城町	平田	2380-3	
C 黒石崎地区	熊本県	益城町	平田	2380-4	
C 黒石崎地区	熊本県	益城町	平田	2381	
C 黒石崎地区	熊本県	益城町	平田	2382	
C 黒石崎地区	熊本県	益城町	平田	2386	
C 黒石崎地区	熊本県	益城町	平田	2387	
C 黒石崎地区	熊本県	益城町	平田	2388	
C 黒石崎地区	熊本県	益城町	平田	2389-1	
C 黒石崎地区	熊本県	益城町	平田	2390-1	
C 黒石崎地区	熊本県	益城町	平田	2394-1	
C 黒石崎地区	熊本県	益城町	平田	2394-3	
C 黒石崎地区	熊本県	益城町	平田	2395-1	
C 黒石崎地区	熊本県	益城町	平田	2396-1	
C 黒石崎地区	熊本県	益城町	平田	2396-2	
C 黒石崎地区	熊本県	益城町	平田	2396-3	
C 黒石崎地区	熊本県	益城町	平田	2396-4	
C 黒石崎地区	熊本県	益城町	平田	2396-5	
C 黒石崎地区	熊本県	益城町	平田	2397	
C 黒石崎地区	熊本県	益城町	平田	2398	
C 黒石崎地区	熊本県	益城町	平田	2399-1	
C 黒石崎地区	熊本県	益城町	平田	2400	
C 黒石崎地区	熊本県	益城町	平田	2400-2	
C 黒石崎地区	熊本県	益城町	平田	2401	
C 黒石崎地区	熊本県	益城町	平田	2408-2	
C 黒石崎地区	熊本県	益城町	平田	2408-3	
C 黒石崎地区	熊本県	益城町	平田	2415-3	
C 黒石崎地区	熊本県	益城町	平田	2424-2	
C 黒石崎地区	熊本県	益城町	平田	2433	
C 黒石崎地区	熊本県	益城町	平田	2435-2	
C 黒石崎地区	熊本県	益城町	平田	又2388	
C 黒石崎地区	熊本県	益城町	平田	2436	
C 黒石崎地区	熊本県	益城町	平田	2437-1	
C 黒石崎地区	熊本県	益城町	平田	2437-2	
C 黒石崎地区	熊本県	益城町	平田	2438	
C 黒石崎地区	熊本県	益城町	平田	2439	
C 黒石崎地区	熊本県	益城町	平田	2440-1	
C 黒石崎地区	熊本県	益城町	平田	2441-1	
C 黒石崎地区	熊本県	益城町	平田	2441-2	
C 黒石崎地区	熊本県	益城町	平田	2442-5	
C 黒石崎地区	熊本県	益城町	平田	2445-9	
C 黒石崎地区	熊本県	益城町	平田	2448-2	
C 黒石崎地区	熊本県	益城町	平田	2449	
C 黒石崎地区	熊本県	益城町	平田	2450	
C 黒石崎地区	熊本県	益城町	平田	2451	
C 黒石崎地区	熊本県	益城町	平田	2451-2	
C 黒石崎地区	熊本県	益城町	平田	2452-1	
C 黒石崎地区	熊本県	益城町	平田	2453-1	
C 黒石崎地区	熊本県	益城町	平田	2454	
C 黒石崎地区	熊本県	益城町	平田	2459-2	
C 黒石崎地区	熊本県	益城町	平田	2466-5	
C 黒石崎地区	熊本県	益城町	平田	2467-1	

益城町工場立地特例対象区域地番一覧表

重点地域名	県名	市町村名	大字以下	地番	備考
C 黒石崎地区	熊本県	益城町	平田	2467-2	
C 黒石崎地区	熊本県	益城町	平田	2467-3	
C 黒石崎地区	熊本県	益城町	平田	2468-4	
C 黒石崎地区	熊本県	益城町	平田	2469-4	
C 黒石崎地区	熊本県	益城町	平田	2472	
C 黒石崎地区	熊本県	益城町	平田	2473-3	
C 黒石崎地区	熊本県	益城町	平田	2475-1	
C 黒石崎地区	熊本県	益城町	平田	2476-1	
C 黒石崎地区	熊本県	益城町	平田	2476-3	
C 黒石崎地区	熊本県	益城町	平田	2477	
C 黒石崎地区	熊本県	益城町	平田	2478-4	
C 黒石崎地区	熊本県	益城町	平田	2479-5	
C 黒石崎地区	熊本県	益城町	平田	2479-7	
C 黒石崎地区	熊本県	益城町	平田	2479-10	
C 黒石崎地区	熊本県	益城町	平田	2479-12	
C 黒石崎地区	熊本県	益城町	平田	2480-1	
C 黒石崎地区	熊本県	益城町	平田	2480-7	
C 黒石崎地区	熊本県	益城町	平田	2480-8	
C 黒石崎地区	熊本県	益城町	平田	2480-9	
C 黒石崎地区	熊本県	益城町	平田	2480-10	
C 黒石崎地区	熊本県	益城町	平田	2481-1	
C 黒石崎地区	熊本県	益城町	平田	2481-3	
C 黒石崎地区	熊本県	益城町	平田	2482-3	
C 黒石崎地区	熊本県	益城町	平田	2482-4	
C 黒石崎地区	熊本県	益城町	平田	2482-5	
C 黒石崎地区	熊本県	益城町	平田	2482-6	
C 黒石崎地区	熊本県	益城町	平田	2482-7	
C 黒石崎地区	熊本県	益城町	平田	2492	
C 黒石崎地区	熊本県	益城町	平田	2496-1	
C 黒石崎地区	熊本県	益城町	平田	2501-1	
C 黒石崎地区	熊本県	益城町	平田	2502-1	
C 黒石崎地区	熊本県	益城町	平田	2503	
C 黒石崎地区	熊本県	益城町	平田	2504	
C 黒石崎地区	熊本県	益城町	平田	2505-1	
C 黒石崎地区	熊本県	益城町	平田	2505-2	
C 黒石崎地区	熊本県	益城町	平田	2505-3	
C 黒石崎地区	熊本県	益城町	平田	2506-1	
C 黒石崎地区	熊本県	益城町	平田	2506-3	
C 黒石崎地区	熊本県	益城町	平田	2507-1	
C 黒石崎地区	熊本県	益城町	平田	2507-2	
C 黒石崎地区	熊本県	益城町	平田	2508	
C 黒石崎地区	熊本県	益城町	平田	2509	
C 黒石崎地区	熊本県	益城町	平田	2510	
C 黒石崎地区	熊本県	益城町	平田	2511	
C 黒石崎地区	熊本県	益城町	平田	2515	
C 黒石崎地区	熊本県	益城町	平田	2516	
C 黒石崎地区	熊本県	益城町	平田	2517	
C 黒石崎地区	熊本県	益城町	平田	2518	
C 黒石崎地区	熊本県	益城町	平田	2519	
C 黒石崎地区	熊本県	益城町	平田	2519-2	
C 黒石崎地区	熊本県	益城町	平田	2519-3	
C 黒石崎地区	熊本県	益城町	平田	2520-1	
C 黒石崎地区	熊本県	益城町	平田	2520-2	
C 黒石崎地区	熊本県	益城町	平田	2520-3	
C 黒石崎地区	熊本県	益城町	平田	2520-4	
C 黒石崎地区	熊本県	益城町	平田	2521	

益城町工場立地特例対象区域地番一覧表

重点地域名	県名	市町村名	大字以下	地番	備考
C 黒石崎地区	熊本県	益城町	平田	2522	
C 黒石崎地区	熊本県	益城町	平田	2523	
C 黒石崎地区	熊本県	益城町	平田	2524	
C 黒石崎地区	熊本県	益城町	平田	2525	
C 黒石崎地区	熊本県	益城町	平田	2526	
C 黒石崎地区	熊本県	益城町	平田	2527-1	
C 黒石崎地区	熊本県	益城町	平田	2528-1	
C 黒石崎地区	熊本県	益城町	平田	2529-1	
C 黒石崎地区	熊本県	益城町	平田	2530	
C 黒石崎地区	熊本県	益城町	平田	2531	
C 黒石崎地区	熊本県	益城町	平田	2532	
C 黒石崎地区	熊本県	益城町	平田	2533	
C 黒石崎地区	熊本県	益城町	平田	2534	
C 黒石崎地区	熊本県	益城町	平田	2537-1	
C 黒石崎地区	熊本県	益城町	平田	2537-2	
C 黒石崎地区	熊本県	益城町	平田	2537-3	
C 黒石崎地区	熊本県	益城町	平田	2539	
C 黒石崎地区	熊本県	益城町	平田	2541-1	
C 黒石崎地区	熊本県	益城町	平田	2550-1	
C 黒石崎地区	熊本県	益城町	平田	2551-2	
C 黒石崎地区	熊本県	益城町	平田	2554-2	
C 黒石崎地区	熊本県	益城町	平田	2556-2	
C 黒石崎地区	熊本県	益城町	平田	2569-2	
C 黒石崎地区	熊本県	益城町	平田	又2506-2	
C 黒石崎地区	熊本県	益城町	寺中	1209-1	
C 黒石崎地区	熊本県	益城町	寺中	1209-4	
C 黒石崎地区	熊本県	益城町	寺中	1213-1	
C 黒石崎地区	熊本県	益城町	寺中	1213-3	
C 黒石崎地区	熊本県	益城町	寺中	1216-3	
C 黒石崎地区	熊本県	益城町	寺中	1218-2	
C 黒石崎地区	熊本県	益城町	寺中	1221	
C 黒石崎地区	熊本県	益城町	寺中	1221-2	
C 黒石崎地区	熊本県	益城町	寺中	1222	
C 黒石崎地区	熊本県	益城町	寺中	1223	
C 黒石崎地区	熊本県	益城町	寺中	1231	
C 黒石崎地区	熊本県	益城町	寺中	1232-1	
C 黒石崎地区	熊本県	益城町	寺中	1235	
C 黒石崎地区	熊本県	益城町	寺中	1237-1	
C 黒石崎地区	熊本県	益城町	寺中	1243	
C 黒石崎地区	熊本県	益城町	寺中	1244-2	
C 黒石崎地区	熊本県	益城町	寺中	1249	
C 黒石崎地区	熊本県	益城町	寺中	1252-2	
C 黒石崎地区	熊本県	益城町	寺中	1262	
C 黒石崎地区	熊本県	益城町	寺中	1264-2	
C 黒石崎地区	熊本県	益城町	寺中	1302-1	
C 黒石崎地区	熊本県	益城町	寺中	1363-1	

益城町工場立地特例対象区域地番一覧表

重点地域名	県名	市町村名	大字以下	地番	備考
E 高遊原地区	熊本県	益城町	杉堂	780-2	
E 高遊原地区	熊本県	益城町	杉堂	780-4	
E 高遊原地区	熊本県	益城町	杉堂	780-6	
E 高遊原地区	熊本県	益城町	杉堂	780-8	
E 高遊原地区	熊本県	益城町	杉堂	780-16	
E 高遊原地区	熊本県	益城町	杉堂	780-17	
E 高遊原地区	熊本県	益城町	杉堂	780-18	
E 高遊原地区	熊本県	益城町	杉堂	780-21	
E 高遊原地区	熊本県	益城町	杉堂	780-22	
E 高遊原地区	熊本県	益城町	杉堂	793-1	
E 高遊原地区	熊本県	益城町	杉堂	793-2	
E 高遊原地区	熊本県	益城町	杉堂	793-3	
E 高遊原地区	熊本県	益城町	杉堂	793-4	
E 高遊原地区	熊本県	益城町	杉堂	793-5	
E 高遊原地区	熊本県	益城町	杉堂	794	
E 高遊原地区	熊本県	益城町	杉堂	795	
E 高遊原地区	熊本県	益城町	杉堂	796	
E 高遊原地区	熊本県	益城町	杉堂	797-1	
E 高遊原地区	熊本県	益城町	杉堂	797-2	
E 高遊原地区	熊本県	益城町	杉堂	797-3	
E 高遊原地区	熊本県	益城町	杉堂	797-4	
E 高遊原地区	熊本県	益城町	杉堂	797-5	
E 高遊原地区	熊本県	益城町	杉堂	797-7	
E 高遊原地区	熊本県	益城町	杉堂	797-8	
E 高遊原地区	熊本県	益城町	杉堂	797-9	
E 高遊原地区	熊本県	益城町	杉堂	798-1	
E 高遊原地区	熊本県	益城町	杉堂	798-2	
E 高遊原地区	熊本県	益城町	杉堂	798-3	
E 高遊原地区	熊本県	益城町	杉堂	798-4	
E 高遊原地区	熊本県	益城町	杉堂	799-1	
E 高遊原地区	熊本県	益城町	杉堂	801-1	
E 高遊原地区	熊本県	益城町	杉堂	801-3	
E 高遊原地区	熊本県	益城町	杉堂	801-4	
E 高遊原地区	熊本県	益城町	杉堂	802-3	
E 高遊原地区	熊本県	益城町	杉堂	802-4	
E 高遊原地区	熊本県	益城町	杉堂	804	
E 高遊原地区	熊本県	益城町	杉堂	805	
E 高遊原地区	熊本県	益城町	杉堂	806	
E 高遊原地区	熊本県	益城町	杉堂	808-1	
E 高遊原地区	熊本県	益城町	杉堂	808-2	
E 高遊原地区	熊本県	益城町	杉堂	809	
E 高遊原地区	熊本県	益城町	杉堂	810	
E 高遊原地区	熊本県	益城町	杉堂	816-2	
E 高遊原地区	熊本県	益城町	杉堂	816-4	
E 高遊原地区	熊本県	益城町	杉堂	816-5	
E 高遊原地区	熊本県	益城町	杉堂	817	
E 高遊原地区	熊本県	益城町	杉堂	821-3	
E 高遊原地区	熊本県	益城町	杉堂	823	
E 高遊原地区	熊本県	益城町	杉堂	824	
E 高遊原地区	熊本県	益城町	杉堂	825-1	
E 高遊原地区	熊本県	益城町	杉堂	825-2	
E 高遊原地区	熊本県	益城町	杉堂	826-1	
E 高遊原地区	熊本県	益城町	杉堂	826-2	
E 高遊原地区	熊本県	益城町	杉堂	826-3	
E 高遊原地区	熊本県	益城町	杉堂	830-2	
E 高遊原地区	熊本県	益城町	杉堂	855-2	

益城町工場立地特例対象区域地番一覧表

重点地域名	県名	市町村名	大字以下	地番	備考
E 高遊原地区	熊本県	益城町	杉堂	855-3	
E 高遊原地区	熊本県	益城町	杉堂	855-6	
E 高遊原地区	熊本県	益城町	杉堂	856-2	
E 高遊原地区	熊本県	益城町	杉堂	857-2	
E 高遊原地区	熊本県	益城町	杉堂	857-3	
E 高遊原地区	熊本県	益城町	杉堂	859-1	
E 高遊原地区	熊本県	益城町	杉堂	859-13	
E 高遊原地区	熊本県	益城町	杉堂	859-4	
E 高遊原地区	熊本県	益城町	杉堂	859-7	
E 高遊原地区	熊本県	益城町	杉堂	859-8	
E 高遊原地区	熊本県	益城町	杉堂	861-1	
E 高遊原地区	熊本県	益城町	杉堂	862-2	
E 高遊原地区	熊本県	益城町	杉堂	863	
E 高遊原地区	熊本県	益城町	杉堂	869	
E 高遊原地区	熊本県	益城町	杉堂	870	
E 高遊原地区	熊本県	益城町	杉堂	871-1	
E 高遊原地区	熊本県	益城町	杉堂	871-2	
E 高遊原地区	熊本県	益城町	杉堂	871-3	
E 高遊原地区	熊本県	益城町	杉堂	871-4	
E 高遊原地区	熊本県	益城町	杉堂	871-14	
E 高遊原地区	熊本県	益城町	杉堂	871-15	
E 高遊原地区	熊本県	益城町	杉堂	871-16	
E 高遊原地区	熊本県	益城町	杉堂	871-18	
E 高遊原地区	熊本県	益城町	杉堂	871-34	
E 高遊原地区	熊本県	益城町	杉堂	871-35	
E 高遊原地区	熊本県	益城町	杉堂	871-36	
E 高遊原地区	熊本県	益城町	杉堂	871-37	
E 高遊原地区	熊本県	益城町	杉堂	891-1	
E 高遊原地区	熊本県	益城町	杉堂	901-1	
E 高遊原地区	熊本県	益城町	杉堂	901-3	
E 高遊原地区	熊本県	益城町	杉堂	901-5	
E 高遊原地区	熊本県	益城町	杉堂	901-6	
E 高遊原地区	熊本県	益城町	杉堂	901-7	
E 高遊原地区	熊本県	益城町	杉堂	901-9	
E 高遊原地区	熊本県	益城町	杉堂	901-10	
E 高遊原地区	熊本県	益城町	杉堂	901-11	
E 高遊原地区	熊本県	益城町	杉堂	901-13	
E 高遊原地区	熊本県	益城町	杉堂	901-14	
E 高遊原地区	熊本県	益城町	杉堂	901-15	
E 高遊原地区	熊本県	益城町	杉堂	901-16	
E 高遊原地区	熊本県	益城町	杉堂	901-17	
E 高遊原地区	熊本県	益城町	杉堂	901-18	
E 高遊原地区	熊本県	益城町	杉堂	901-19	
E 高遊原地区	熊本県	益城町	杉堂	901-21	
E 高遊原地区	熊本県	益城町	杉堂	901-22	
E 高遊原地区	熊本県	益城町	杉堂	901-40	
E 高遊原地区	熊本県	益城町	杉堂	901-41	
E 高遊原地区	熊本県	益城町	杉堂	901-42	
E 高遊原地区	熊本県	益城町	杉堂	901-43	
E 高遊原地区	熊本県	益城町	杉堂	901-44	
E 高遊原地区	熊本県	益城町	杉堂	901-45	
E 高遊原地区	熊本県	益城町	杉堂	901-46	
E 高遊原地区	熊本県	益城町	杉堂	901-47	
E 高遊原地区	熊本県	益城町	杉堂	901-48	
E 高遊原地区	熊本県	益城町	杉堂	901-49	
E 高遊原地区	熊本県	益城町	杉堂	901-50	

益城町工場立地特例対象区域地番一覧表

重点地域名	県名	市町村名	大字以下	地番	備考
E 高遊原地区	熊本県	益城町	杉堂	901-51	
E 高遊原地区	熊本県	益城町	杉堂	901-52	
E 高遊原地区	熊本県	益城町	杉堂	901-53	
E 高遊原地区	熊本県	益城町	杉堂	901-54	
E 高遊原地区	熊本県	益城町	杉堂	901-55	
E 高遊原地区	熊本県	益城町	杉堂	901-56	
E 高遊原地区	熊本県	益城町	杉堂	901-71	
E 高遊原地区	熊本県	益城町	杉堂	901-72	
E 高遊原地区	熊本県	益城町	杉堂	901-75	
E 高遊原地区	熊本県	益城町	杉堂	901-81	
E 高遊原地区	熊本県	益城町	杉堂	901-82	
E 高遊原地区	熊本県	益城町	杉堂	933-4	
E 高遊原地区	熊本県	益城町	杉堂	938-5	
E 高遊原地区	熊本県	益城町	杉堂	938-6	
E 高遊原地区	熊本県	益城町	杉堂	938-7	
E 高遊原地区	熊本県	益城町	杉堂	938-9	
E 高遊原地区	熊本県	益城町	杉堂	938-12	
E 高遊原地区	熊本県	益城町	杉堂	938-13	
E 高遊原地区	熊本県	益城町	杉堂	938-14	
E 高遊原地区	熊本県	益城町	杉堂	938-15	
E 高遊原地区	熊本県	益城町	杉堂	938-16	
E 高遊原地区	熊本県	益城町	杉堂	938-17	
E 高遊原地区	熊本県	益城町	杉堂	938-23	
E 高遊原地区	熊本県	益城町	杉堂	938-24	
E 高遊原地区	熊本県	益城町	杉堂	938-26	
E 高遊原地区	熊本県	益城町	杉堂	938-27	
E 高遊原地区	熊本県	益城町	杉堂	938-28	
E 高遊原地区	熊本県	益城町	杉堂	938-36	
E 高遊原地区	熊本県	益城町	杉堂	938-38	
E 高遊原地区	熊本県	益城町	杉堂	938-45	
E 高遊原地区	熊本県	益城町	杉堂	938-47	
E 高遊原地区	熊本県	益城町	杉堂	938-49	
E 高遊原地区	熊本県	益城町	杉堂	938-50	
E 高遊原地区	熊本県	益城町	杉堂	938-56	
E 高遊原地区	熊本県	益城町	杉堂	938-57	
E 高遊原地区	熊本県	益城町	杉堂	938-84	
E 高遊原地区	熊本県	益城町	杉堂	938-85	
E 高遊原地区	熊本県	益城町	杉堂	938-86	
E 高遊原地区	熊本県	益城町	杉堂	938-87	
E 高遊原地区	熊本県	益城町	杉堂	938-88	
E 高遊原地区	熊本県	益城町	杉堂	938-89	
E 高遊原地区	熊本県	益城町	杉堂	938-90	
E 高遊原地区	熊本県	益城町	杉堂	938-91	
E 高遊原地区	熊本県	益城町	杉堂	938-92	
E 高遊原地区	熊本県	益城町	杉堂	938-93	
E 高遊原地区	熊本県	益城町	杉堂	938-94	
E 高遊原地区	熊本県	益城町	杉堂	938-95	
E 高遊原地区	熊本県	益城町	杉堂	945-2	
E 高遊原地区	熊本県	益城町	杉堂	969-1	
E 高遊原地区	熊本県	益城町	杉堂	972	
E 高遊原地区	熊本県	益城町	杉堂	973	
E 高遊原地区	熊本県	益城町	杉堂	974-1	
E 高遊原地区	熊本県	益城町	杉堂	974-3	
E 高遊原地区	熊本県	益城町	杉堂	974-4	
E 高遊原地区	熊本県	益城町	杉堂	974-5	
E 高遊原地区	熊本県	益城町	杉堂	974-6	

益城町工場立地特例対象区域地番一覧表

重点地域名	県名	市町村名	大字以下	地番	備考
E 高遊原地区	熊本県	益城町	杉堂	974-9	
E 高遊原地区	熊本県	益城町	杉堂	974-11	
E 高遊原地区	熊本県	益城町	杉堂	974-12	
E 高遊原地区	熊本県	益城町	杉堂	974-13	
E 高遊原地区	熊本県	益城町	杉堂	974-14	
E 高遊原地区	熊本県	益城町	杉堂	974-15	
E 高遊原地区	熊本県	益城町	杉堂	974-16	
E 高遊原地区	熊本県	益城町	杉堂	974-17	
E 高遊原地区	熊本県	益城町	杉堂	974-18	
E 高遊原地区	熊本県	益城町	杉堂	974-19	
E 高遊原地区	熊本県	益城町	杉堂	974-20	
E 高遊原地区	熊本県	益城町	杉堂	974-24	
E 高遊原地区	熊本県	益城町	杉堂	974-25	
E 高遊原地区	熊本県	益城町	杉堂	974-27	
E 高遊原地区	熊本県	益城町	杉堂	974-32	
E 高遊原地区	熊本県	益城町	杉堂	978	
E 高遊原地区	熊本県	益城町	杉堂	979	
E 高遊原地区	熊本県	益城町	杉堂	983	
E 高遊原地区	熊本県	益城町	杉堂	986	
E 高遊原地区	熊本県	益城町	小谷	1709-3	
E 高遊原地区	熊本県	益城町	小谷	1727-1	
E 高遊原地区	熊本県	益城町	小谷	1727-3	
E 高遊原地区	熊本県	益城町	小谷	1728-1	
E 高遊原地区	熊本県	益城町	小谷	1728-2	
E 高遊原地区	熊本県	益城町	小谷	1728-3	
E 高遊原地区	熊本県	益城町	小谷	1729-1	
E 高遊原地区	熊本県	益城町	小谷	1746-1	
E 高遊原地区	熊本県	益城町	小谷	1748-1	
E 高遊原地区	熊本県	益城町	小谷	1749-1	
E 高遊原地区	熊本県	益城町	小谷	1749-3	
E 高遊原地区	熊本県	益城町	小谷	1750-1	
E 高遊原地区	熊本県	益城町	小谷	1750-2	
E 高遊原地区	熊本県	益城町	小谷	1751	
E 高遊原地区	熊本県	益城町	小谷	1752	
E 高遊原地区	熊本県	益城町	小谷	1753	
E 高遊原地区	熊本県	益城町	小谷	1754	
E 高遊原地区	熊本県	益城町	小谷	1755	
E 高遊原地区	熊本県	益城町	小谷	1756	
E 高遊原地区	熊本県	益城町	小谷	1757-1	
E 高遊原地区	熊本県	益城町	小谷	1758-1	
E 高遊原地区	熊本県	益城町	小谷	1758-2	
E 高遊原地区	熊本県	益城町	小谷	1758-3	
E 高遊原地区	熊本県	益城町	小谷	1759-1	
E 高遊原地区	熊本県	益城町	小谷	1760-1	
E 高遊原地区	熊本県	益城町	小谷	1760-2	
E 高遊原地区	熊本県	益城町	小谷	1761-1	
E 高遊原地区	熊本県	益城町	小谷	1761-2	
E 高遊原地区	熊本県	益城町	小谷	1761-3	
E 高遊原地区	熊本県	益城町	小谷	1761-4	
E 高遊原地区	熊本県	益城町	小谷	1762	
E 高遊原地区	熊本県	益城町	小谷	1762-2	
E 高遊原地区	熊本県	益城町	小谷	1762-3	
E 高遊原地区	熊本県	益城町	小谷	1763-2	
E 高遊原地区	熊本県	益城町	小谷	1764-1	
E 高遊原地区	熊本県	益城町	小谷	1764-2	
E 高遊原地区	熊本県	益城町	小谷	1765	

益城町工場立地特例対象区域地番一覧表

重点地域名	県名	市町村名	大字以下	地番	備考
E 高遊原地区	熊本県	益城町	小谷	1766	
E 高遊原地区	熊本県	益城町	小谷	1767	
E 高遊原地区	熊本県	益城町	小谷	1768-1	
E 高遊原地区	熊本県	益城町	小谷	1768-2	
E 高遊原地区	熊本県	益城町	小谷	1769	
E 高遊原地区	熊本県	益城町	小谷	1770	
E 高遊原地区	熊本県	益城町	小谷	1771	
E 高遊原地区	熊本県	益城町	小谷	1772	
E 高遊原地区	熊本県	益城町	小谷	1774-1	
E 高遊原地区	熊本県	益城町	小谷	1774-2	
E 高遊原地区	熊本県	益城町	小谷	1775-2	
E 高遊原地区	熊本県	益城町	小谷	1776-2	
E 高遊原地区	熊本県	益城町	小谷	1777-1	
E 高遊原地区	熊本県	益城町	小谷	1777-2	
E 高遊原地区	熊本県	益城町	小谷	1777-5	
E 高遊原地区	熊本県	益城町	小谷	1778-1	
E 高遊原地区	熊本県	益城町	小谷	1778-2	
E 高遊原地区	熊本県	益城町	小谷	1792-1	
E 高遊原地区	熊本県	益城町	小谷	1795-1	

益城町工場立地特例対象区域地番一覧表

重点地域名	県名	市町村名	大字以下	地番	備考
F 小池地区	熊本県	益城町	小池	615-1	
F 小池地区	熊本県	益城町	小池	615-2	
F 小池地区	熊本県	益城町	小池	615-3	
F 小池地区	熊本県	益城町	小池	616	
F 小池地区	熊本県	益城町	小池	617	
F 小池地区	熊本県	益城町	小池	618	
F 小池地区	熊本県	益城町	小池	619	
F 小池地区	熊本県	益城町	小池	620	
F 小池地区	熊本県	益城町	小池	621	
F 小池地区	熊本県	益城町	小池	622	
F 小池地区	熊本県	益城町	小池	625-1	
F 小池地区	熊本県	益城町	小池	625-2	
F 小池地区	熊本県	益城町	小池	625-3	
F 小池地区	熊本県	益城町	小池	650	
F 小池地区	熊本県	益城町	小池	651	
F 小池地区	熊本県	益城町	小池	654	
F 小池地区	熊本県	益城町	小池	716-1	
F 小池地区	熊本県	益城町	小池	716-2	
F 小池地区	熊本県	益城町	小池	716-3	
F 小池地区	熊本県	益城町	小池	716-4	
F 小池地区	熊本県	益城町	小池	716-5	
F 小池地区	熊本県	益城町	小池	717	
F 小池地区	熊本県	益城町	小池	718	
F 小池地区	熊本県	益城町	小池	719	
F 小池地区	熊本県	益城町	小池	720-1	
F 小池地区	熊本県	益城町	小池	721	
F 小池地区	熊本県	益城町	小池	722-1	
F 小池地区	熊本県	益城町	小池	724-1	
F 小池地区	熊本県	益城町	小池	728-1	
F 小池地区	熊本県	益城町	小池	730	
F 小池地区	熊本県	益城町	小池	731-2	
F 小池地区	熊本県	益城町	小池	731-3	
F 小池地区	熊本県	益城町	小池	732-2	
F 小池地区	熊本県	益城町	小池	737	
F 小池地区	熊本県	益城町	小池	739	
F 小池地区	熊本県	益城町	小池	816-1	
F 小池地区	熊本県	益城町	小池	817-1	
F 小池地区	熊本県	益城町	小池	818-1	
F 小池地区	熊本県	益城町	小池	819-1	
F 小池地区	熊本県	益城町	小池	820	
F 小池地区	熊本県	益城町	小池	821	
F 小池地区	熊本県	益城町	小池	822	
F 小池地区	熊本県	益城町	小池	823	
F 小池地区	熊本県	益城町	小池	829	
F 小池地区	熊本県	益城町	小池	837-1	
F 小池地区	熊本県	益城町	小池	838-1	
F 小池地区	熊本県	益城町	小池	838-2	
F 小池地区	熊本県	益城町	小池	838-5	
F 小池地区	熊本県	益城町	小池	844	
F 小池地区	熊本県	益城町	小池	845	
F 小池地区	熊本県	益城町	小池	845-2	
F 小池地区	熊本県	益城町	小池	846-1	
F 小池地区	熊本県	益城町	小池	846-2	
F 小池地区	熊本県	益城町	小池	847	
F 小池地区	熊本県	益城町	小池	848	
F 小池地区	熊本県	益城町	小池	849	

益城町工場立地特例対象区域地番一覧表

重点地域名	県名	市町村名	大字以下	地番	備考
F 小池地区	熊本県	益城町	小池	850	
F 小池地区	熊本県	益城町	小池	851	
F 小池地区	熊本県	益城町	小池	852	
F 小池地区	熊本県	益城町	小池	853	
F 小池地区	熊本県	益城町	小池	854	
F 小池地区	熊本県	益城町	小池	855	
F 小池地区	熊本県	益城町	小池	856	
F 小池地区	熊本県	益城町	小池	857	
F 小池地区	熊本県	益城町	小池	858	
F 小池地区	熊本県	益城町	小池	859	
F 小池地区	熊本県	益城町	小池	860	
F 小池地区	熊本県	益城町	小池	861	
F 小池地区	熊本県	益城町	小池	862	
F 小池地区	熊本県	益城町	小池	863	
F 小池地区	熊本県	益城町	小池	864-1	
F 小池地区	熊本県	益城町	小池	864-2	
F 小池地区	熊本県	益城町	小池	865	
F 小池地区	熊本県	益城町	小池	866	
F 小池地区	熊本県	益城町	小池	867	
F 小池地区	熊本県	益城町	小池	868-869-合併	
F 小池地区	熊本県	益城町	小池	870	
F 小池地区	熊本県	益城町	小池	871	
F 小池地区	熊本県	益城町	小池	872-1	
F 小池地区	熊本県	益城町	小池	873-1	
F 小池地区	熊本県	益城町	小池	874-1	
F 小池地区	熊本県	益城町	小池	880-1	
F 小池地区	熊本県	益城町	小池	881	
F 小池地区	熊本県	益城町	小池	882-1	
F 小池地区	熊本県	益城町	小池	888-1	
F 小池地区	熊本県	益城町	小池	889	
F 小池地区	熊本県	益城町	小池	890	
F 小池地区	熊本県	益城町	小池	891	
F 小池地区	熊本県	益城町	小池	892	
F 小池地区	熊本県	益城町	小池	893	
F 小池地区	熊本県	益城町	小池	900-1	
F 小池地区	熊本県	益城町	小池	900-3	
F 小池地区	熊本県	益城町	小池	900-4	
F 小池地区	熊本県	益城町	小池	901	
F 小池地区	熊本県	益城町	小池	902-1	
F 小池地区	熊本県	益城町	小池	903-1	
F 小池地区	熊本県	益城町	小池	907-1	
F 小池地区	熊本県	益城町	小池	907-2	
F 小池地区	熊本県	益城町	小池	914-1	
F 小池地区	熊本県	益城町	小池	914-8	
F 小池地区	熊本県	益城町	小池	914-9	
F 小池地区	熊本県	益城町	小池	914-10	
F 小池地区	熊本県	益城町	小池	914-11	
F 小池地区	熊本県	益城町	小池	914-12	
F 小池地区	熊本県	益城町	小池	914-13	
F 小池地区	熊本県	益城町	小池	915-2	
F 小池地区	熊本県	益城町	小池	915-3	
F 小池地区	熊本県	益城町	小池	915-4	
F 小池地区	熊本県	益城町	小池	922-1	
F 小池地区	熊本県	益城町	小池	922-2	
F 小池地区	熊本県	益城町	小池	922-4	
F 小池地区	熊本県	益城町	小池	922-5	

益城町工場立地特例対象区域地番一覧表

重点地域名	県名	市町村名	大字以下	地番	備考
F 小池地区	熊本県	益城町	小池	922-6	
F 小池地区	熊本県	益城町	小池	922-7	
F 小池地区	熊本県	益城町	小池	931-2	
F 小池地区	熊本県	益城町	小池	931-4	
F 小池地区	熊本県	益城町	小池	931-5	
F 小池地区	熊本県	益城町	小池	932-1	
F 小池地区	熊本県	益城町	小池	932-4	
F 小池地区	熊本県	益城町	小池	932-5	
F 小池地区	熊本県	益城町	小池	952-2	
F 小池地区	熊本県	益城町	小池	959-1	
F 小池地区	熊本県	益城町	小池	960-1	
F 小池地区	熊本県	益城町	小池	965-2	
F 小池地区	熊本県	益城町	小池	966-1	
F 小池地区	熊本県	益城町	小池	966-2	
F 小池地区	熊本県	益城町	小池	967	
F 小池地区	熊本県	益城町	小池	968-1	
F 小池地区	熊本県	益城町	小池	973-1	
F 小池地区	熊本県	益城町	小池	974	
F 小池地区	熊本県	益城町	小池	975	
F 小池地区	熊本県	益城町	小池	976	
F 小池地区	熊本県	益城町	小池	977-1	
F 小池地区	熊本県	益城町	小池	981-1	
F 小池地区	熊本県	益城町	小池	981-3	

益城町工場立地特例対象区域地番一覧表

重点地域名	県名	市町村名	大字以下	地番	備考
G 土山地区	熊本県	益城町	小池	1965	
G 土山地区	熊本県	益城町	小池	1967	
G 土山地区	熊本県	益城町	小池	1968	
G 土山地区	熊本県	益城町	小池	1969	
G 土山地区	熊本県	益城町	小池	1970	
G 土山地区	熊本県	益城町	小池	1971	
G 土山地区	熊本県	益城町	小池	1972	
G 土山地区	熊本県	益城町	小池	1983-1	
G 土山地区	熊本県	益城町	小池	1984-1	
G 土山地区	熊本県	益城町	小池	1994-1	
G 土山地区	熊本県	益城町	小池	1994-2	
G 土山地区	熊本県	益城町	小池	1995-1	
G 土山地区	熊本県	益城町	小池	1996	
G 土山地区	熊本県	益城町	小池	1997	
G 土山地区	熊本県	益城町	小池	1998-2	
G 土山地区	熊本県	益城町	小池	1999	
G 土山地区	熊本県	益城町	小池	2000	
G 土山地区	熊本県	益城町	小池	2002	
G 土山地区	熊本県	益城町	小池	2003	
G 土山地区	熊本県	益城町	小池	2004	
G 土山地区	熊本県	益城町	小池	2005	
G 土山地区	熊本県	益城町	小池	2006-1	
G 土山地区	熊本県	益城町	小池	2006-2	
G 土山地区	熊本県	益城町	小池	2007	
G 土山地区	熊本県	益城町	小池	2008-2	
G 土山地区	熊本県	益城町	小池	2009	
G 土山地区	熊本県	益城町	小池	2010	
G 土山地区	熊本県	益城町	小池	2011	
G 土山地区	熊本県	益城町	小池	2012-2	
G 土山地区	熊本県	益城町	小池	2013	
G 土山地区	熊本県	益城町	小池	2014	
G 土山地区	熊本県	益城町	小池	2015	
G 土山地区	熊本県	益城町	小池	2592	
G 土山地区	熊本県	益城町	小池	2594-1	
G 土山地区	熊本県	益城町	小池	2595	
G 土山地区	熊本県	益城町	小池	2596-1	
G 土山地区	熊本県	益城町	小池	2598-2	
G 土山地区	熊本県	益城町	小池	2599-1	
G 土山地区	熊本県	益城町	小池	2599-11	
G 土山地区	熊本県	益城町	小池	2600-1	
G 土山地区	熊本県	益城町	小池	2600-3	
G 土山地区	熊本県	益城町	小池	2601	
G 土山地区	熊本県	益城町	小池	2607	
G 土山地区	熊本県	益城町	小池	2608	
G 土山地区	熊本県	益城町	小池	2609-1	
G 土山地区	熊本県	益城町	小池	2610-1	
G 土山地区	熊本県	益城町	小池	2611-1	
G 土山地区	熊本県	益城町	小池	2612-1	
G 土山地区	熊本県	益城町	小池	2613-1	
G 土山地区	熊本県	益城町	小池	2696	
G 土山地区	熊本県	益城町	小池	2704	
G 土山地区	熊本県	益城町	小池	2705	
G 土山地区	熊本県	益城町	小池	2706-1	
G 土山地区	熊本県	益城町	小池	2706-2	
G 土山地区	熊本県	益城町	小池	2708-1	
G 土山地区	熊本県	益城町	小池	2713-1	

益城町工場立地特例対象区域地番一覧表

重点地域名	県名	市町村名	大字以下	地番	備考
G 土山地区	熊本県	益城町	小池	2714	
G 土山地区	熊本県	益城町	小池	2715	
G 土山地区	熊本県	益城町	小池	2832-3	
G 土山地区	熊本県	益城町	小池	2852-1	
G 土山地区	熊本県	益城町	小池	2853-1	
G 土山地区	熊本県	益城町	小池	2853-2	
G 土山地区	熊本県	益城町	小池	2853-4	
G 土山地区	熊本県	益城町	小池	2854-1	
G 土山地区	熊本県	益城町	小池	2855	
G 土山地区	熊本県	益城町	小池	2856	
G 土山地区	熊本県	益城町	小池	2857	
G 土山地区	熊本県	益城町	小池	2858	
G 土山地区	熊本県	益城町	小池	2859-2	
G 土山地区	熊本県	益城町	小池	2861-1	
G 土山地区	熊本県	益城町	小池	2861-2	
G 土山地区	熊本県	益城町	小池	2862	
G 土山地区	熊本県	益城町	小池	2863-1	
G 土山地区	熊本県	益城町	小池	2863-2	
G 土山地区	熊本県	益城町	小池	2864	
G 土山地区	熊本県	益城町	小池	2866-1	
G 土山地区	熊本県	益城町	小池	2867	
G 土山地区	熊本県	益城町	小池	2869-1	
G 土山地区	熊本県	益城町	小池	2870-1	
G 土山地区	熊本県	益城町	小池	2873-1	
G 土山地区	熊本県	益城町	小池	2874-1	
G 土山地区	熊本県	益城町	小池	2875-1	
G 土山地区	熊本県	益城町	小池	2878	
G 土山地区	熊本県	益城町	小池	2879-1	
G 土山地区	熊本県	益城町	小池	2879-2	
G 土山地区	熊本県	益城町	小池	2880-1	
G 土山地区	熊本県	益城町	小池	2881-1	
G 土山地区	熊本県	益城町	小池	2884-1	
G 土山地区	熊本県	益城町	小池	2884-2	
G 土山地区	熊本県	益城町	小池	2888-2	
G 土山地区	熊本県	益城町	小池	2889-1	
G 土山地区	熊本県	益城町	小池	2890-1	
G 土山地区	熊本県	益城町	小池	2891-1	
G 土山地区	熊本県	益城町	小池	2892-1	
G 土山地区	熊本県	益城町	小池	2892-2	
G 土山地区	熊本県	益城町	小池	2893-1	
G 土山地区	熊本県	益城町	小池	2898-1	

4 促進区域の区域内において特に地域経済牽引事業の促進を図るべき区域（重点促進区域）を定める場合にあっては、その区域

（１）重点促進区域

- （甲佐町）重点促進区域 1：地図上の位置 A 大字西寒野
重点促進区域 2：地図上の位置 B 大字田口
重点促進区域 3：地図上の位置 C 大字早川
重点促進区域 4：地図上の位置 D 大字白旗
重点促進区域 5：地図上の位置 E 大字芝原

（概況及び公共施設等の整備状況）

概ねの面積は 8 ヘクタール程度である。

本区域は、国道 4 4 3 号が南北に縦断し国道 4 4 5 号、2 1 8 号に接続するなど、隣接する周辺市町村を含めた熊本都市圏のどの地域との交通も利便な関係にある。また、九州縦貫自動車道の最寄の I C では、御船 I C まで 1 1 k m、松橋 I C まで 1 3 k m と交通条件にも恵まれている。

なお、当該重点促進区域から、農用地区域を除外し、市街化調整区域は含まれていない。

（関連計画における記載等）

第 6 次甲佐町総合計画における記載：立地環境整備や立地情報の提供による積極的な企業誘致を進めるとされている。

甲佐町総合戦略計画書における記載：工業団地の選定を実施するとともに、誘致企業に対する税制面も含めた優遇措置等を図るとされている。

甲佐町農業振興地域整備計画における記載：商業地は、本町中心部の国・県道沿へ誘導、工場用地は、既存工業団地周辺などの工場立地に適した場所へ誘致を進めるとされている。

また、本区域には、環境保全上重要な地域は存在していない。

（地図）

別添のとおり（甲佐町管内図参照）

（２）区域設定の理由

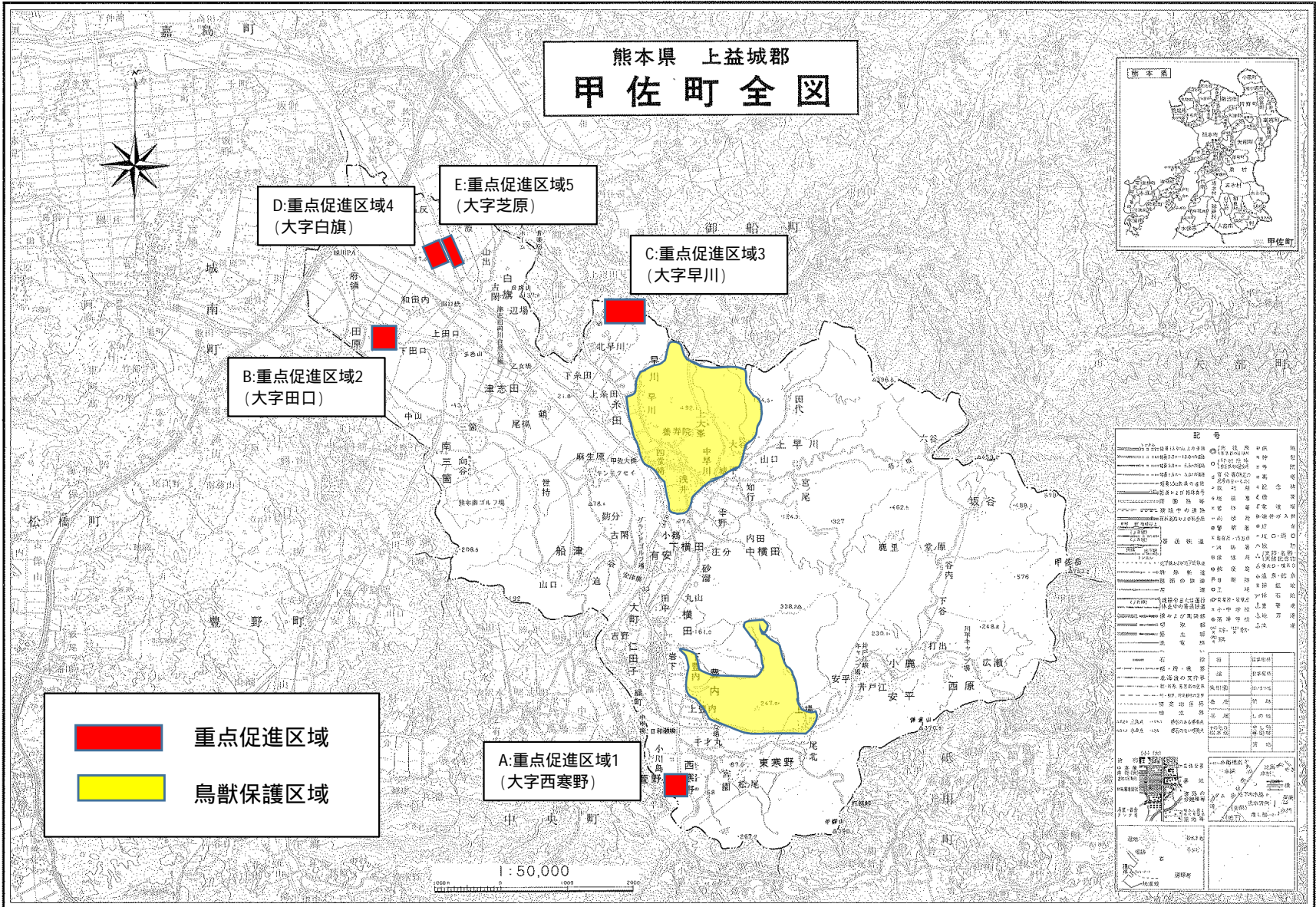
区域の設定にあたっては、すでに、製造業・運送業・工業団地など地域を牽引する企業が立地しており、交通インフラ整備による企業立地場所としてのポテンシャルがますます向上することが予想されるため重点促進区域に設定することとしている。

なお、当該重点促進区域においては、工場立地特例のみを活用する。

（３）重点促進区域に存する市町村が指定しようとする工場立地特例対象区域

別紙のとおり

熊本県 上益城郡 甲佐町全図



この地図は、国土地理院長の承認を得て、同院発行の5万分の1地形図を複製したものである。(承認番号 平15九機、第 13 号)

甲佐町工場立地特例対象区域地番一覧表

重点地域名	県名	市町村名	大字以下	地番	備考
寒野地域	熊本県	甲佐町	西寒野	856番地	
田口地域	熊本県	甲佐町	田口	4023番地2	
田口地域	熊本県	甲佐町	田口	4024番地2	
田口地域	熊本県	甲佐町	田口	4024番地3	
田口地域	熊本県	甲佐町	田口	4024番地4	
田口地域	熊本県	甲佐町	田口	4024番地5	
田口地域	熊本県	甲佐町	田口	4026番地1	
田口地域	熊本県	甲佐町	田口	4026番地3	
田口地域	熊本県	甲佐町	田口	4026番地4	
田口地域	熊本県	甲佐町	田口	4026番地9	
早川地域	熊本県	甲佐町	早川	2100番地1	
下白旗地域	熊本県	甲佐町	白旗	1848番地	
下白旗地域	熊本県	甲佐町	白旗	1849番地1	
下白旗地域	熊本県	甲佐町	白旗	1849番地2	
下白旗地域	熊本県	甲佐町	白旗	1850番地1	
下白旗地域	熊本県	甲佐町	白旗	1850番地2	
下白旗地域	熊本県	甲佐町	白旗	1851番地1	
下白旗地域	熊本県	甲佐町	白旗	1851番地2	
下白旗地域	熊本県	甲佐町	白旗	1851番地4	
下白旗地域	熊本県	甲佐町	白旗	1877番地1	
下白旗地域	熊本県	甲佐町	白旗	1899番地1	
下白旗地域	熊本県	甲佐町	白旗	1900番地1	
下白旗地域	熊本県	甲佐町	白旗	1901番地1	
下白旗地域	熊本県	甲佐町	白旗	1902番地1	
下白旗地域	熊本県	甲佐町	芝原	15番地1	
下白旗地域	熊本県	甲佐町	芝原	15番地2	
下白旗地域	熊本県	甲佐町	芝原	15番地3	
下白旗地域	熊本県	甲佐町	芝原	65番地1	
下白旗地域	熊本県	甲佐町	芝原	65番地3	
下白旗地域	熊本県	甲佐町	芝原	66番地	

4 促進区域の区域内において特に地域経済牽引事業の促進を図るべき区域（重点促進区域）を定める場合にあっては、その区域

（1）重点促進区域

（芦北町）重点促進区域 1（大字湯浦字道園）：地図上の位置 A

重点促進区域 2（大字湯浦字年寄石）：地図上の位置 B

（概況及び公共施設等の整備状況）

概ねの面積は、大字湯浦字道園、大字湯浦字年寄石どちらも13ヘクタール程度である。

また、半導体関係の企業の誘致に成功しており、芦北 I C、津奈木 I C から10キロ程度と交通アクセスも良く、今後南九州西回り九州自動車道が全線開通され、南九州の経済・産業の振興が期待されていることから、地域経済牽引事業を重点的に促進することが適当であるため、重点促進区域に設定することとする。

なお、当該重点促進区域から、農用地区域を除外し、市街化調整区域、環境保全上重要な区域は含まれていない。

（関連計画における記載等）

芦北町総合計画における記載：

本区域を含む既存企業の振興に関しては、設備投資や経営改善を支援し、経済活動を促進するとされている。

（地図）

別紙のとおり

（2）区域設定の理由

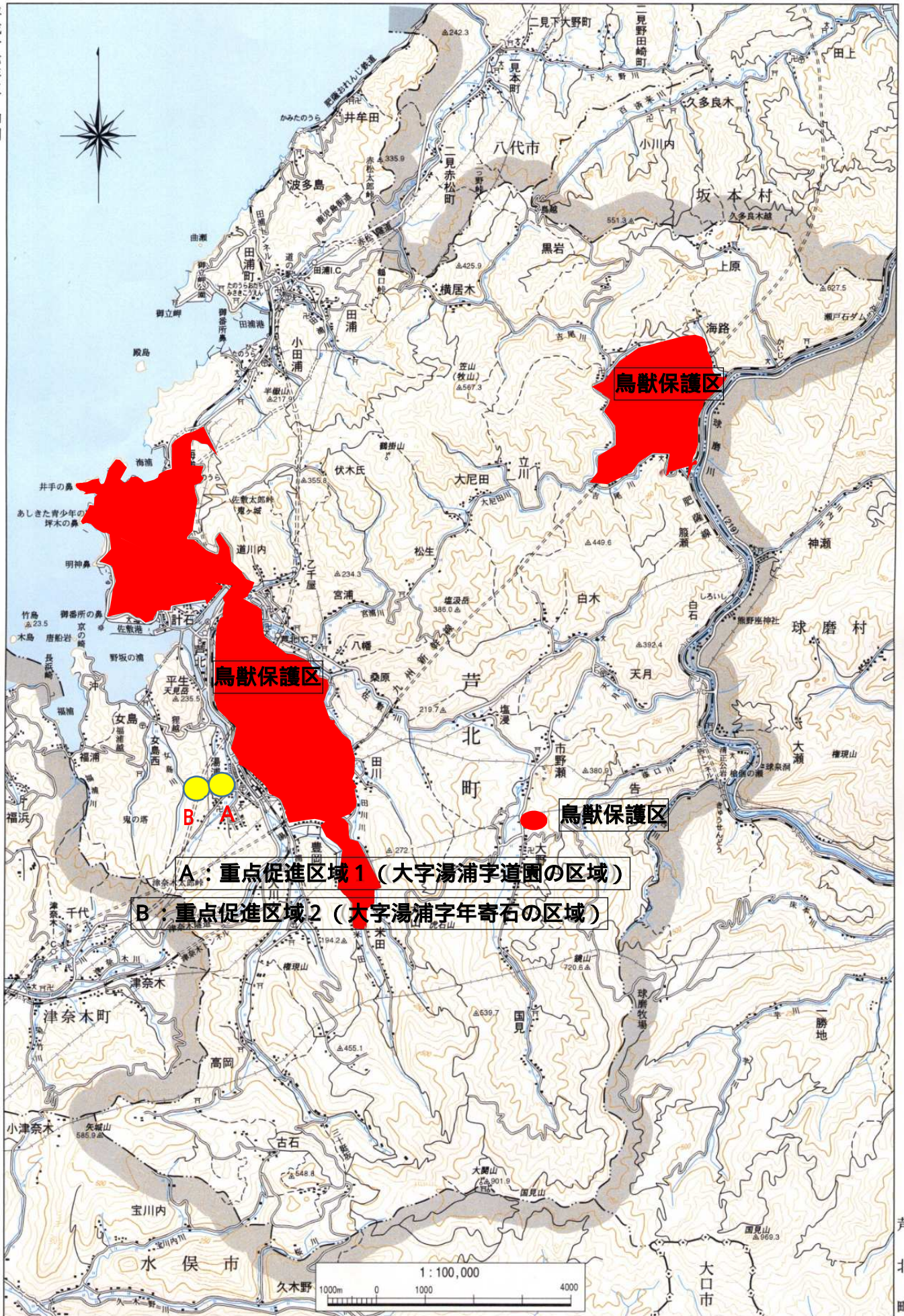
重点促進区域の設定にあたっては、平成18年度に半導体関係の企業が進出し、その後企業立地法の県基本計画においても重点促進区域に設定している。芦北町で実施している遊休地の調査において当該企業周辺に約8,000㎡の遊休地があり、今後増設等の可能性もあることから引き続き重点促進区域に設定することとしている。

また、今後南九州西回り九州自動車道が全線開通され交通インフラの充実が期待されていることから、重点的に支援すべき区域である。

なお、当該重点促進区域においては、工場立地特例のみを活用する。

（3）重点促進区域に存する市町村が指定しようとする工場立地特例対象区域

別紙のとおり



A：重点促進区域1（大字湯浦字道園の区域）

B：重点促進区域2（大字湯浦字年寄石の区域）

この地図は、国土地理院長の承認を得て、同院発行の5万分の1地形図を使用したものである。（承認番号）平成 九使第 号

芦北町工場立地特例対象区域地番一覧表

重点地域名	県名	市町村名	大字以下	地番	備考
湯浦地域	熊本県	芦北町	湯浦字道園	1458-5	132
湯浦地域	熊本県	芦北町	湯浦字道園	1458-1	
湯浦地域	熊本県	芦北町	湯浦字道園	1458-6	
湯浦地域	熊本県	芦北町	湯浦字道園	1458-7	
湯浦地域	熊本県	芦北町	湯浦字道園	1469-4	
湯浦地域	熊本県	芦北町	湯浦字道園	1463-2	
湯浦地域	熊本県	芦北町	湯浦字道園	1462	
湯浦地域	熊本県	芦北町	湯浦字道園	1479-3	
湯浦地域	熊本県	芦北町	湯浦字道園	1475-1	
湯浦地域	熊本県	芦北町	湯浦字道園	1479-4	
湯浦地域	熊本県	芦北町	湯浦字道園	1478-4	
湯浦地域	熊本県	芦北町	湯浦字道園	1478-1	
湯浦地域	熊本県	芦北町	湯浦字道園	1476	
湯浦地域	熊本県	芦北町	湯浦字道園	1475-2	
湯浦地域	熊本県	芦北町	湯浦字道園	1477-2	
湯浦地域	熊本県	芦北町	湯浦字道園	1472	
湯浦地域	熊本県	芦北町	湯浦字道園	1473	
湯浦地域	熊本県	芦北町	湯浦字道園	1474	
湯浦地域	熊本県	芦北町	湯浦字道園	1477-1	
湯浦地域	熊本県	芦北町	湯浦字道園	1483	
湯浦地域	熊本県	芦北町	湯浦字道園	1469-3	
湯浦地域	熊本県	芦北町	湯浦字年寄石	1564	
湯浦地域	熊本県	芦北町	湯浦字年寄石	1565	
湯浦地域	熊本県	芦北町	湯浦字年寄石	1567	
湯浦地域	熊本県	芦北町	湯浦字年寄石	1573-1	
湯浦地域	熊本県	芦北町	湯浦字年寄石	1573-2	
湯浦地域	熊本県	芦北町	湯浦字年寄石	1560-4	
湯浦地域	熊本県	芦北町	湯浦字年寄石	1560-2	
湯浦地域	熊本県	芦北町	湯浦字年寄石	1566-1	
湯浦地域	熊本県	芦北町	湯浦字年寄石	1560-6	
湯浦地域	熊本県	芦北町	湯浦字年寄石	1566-2	
湯浦地域	熊本県	芦北町	湯浦字年寄石	1582-1	
湯浦地域	熊本県	芦北町	湯浦字年寄石	1581	
湯浦地域	熊本県	芦北町	湯浦字年寄石	1568	
湯浦地域	熊本県	芦北町	湯浦字年寄石	1580-5	
湯浦地域	熊本県	芦北町	湯浦字年寄石	1569	
湯浦地域	熊本県	芦北町	湯浦字年寄石	1571	
湯浦地域	熊本県	芦北町	湯浦字年寄石	1572	
湯浦地域	熊本県	芦北町	湯浦字年寄石	1574-3	
湯浦地域	熊本県	芦北町	湯浦字年寄石	1574-2	
湯浦地域	熊本県	芦北町	湯浦字年寄石	1577	
湯浦地域	熊本県	芦北町	湯浦字年寄石	1570-1	
湯浦地域	熊本県	芦北町	湯浦字年寄石	1578	
湯浦地域	熊本県	芦北町	湯浦字年寄石	1579-1	
湯浦地域	熊本県	芦北町	湯浦字年寄石	1580-2	
湯浦地域	熊本県	芦北町	湯浦字年寄石	1583-1	
湯浦地域	熊本県	芦北町	湯浦字年寄石	1604-1	
湯浦地域	熊本県	芦北町	湯浦字年寄石	1580-1	
湯浦地域	熊本県	芦北町	湯浦字年寄石	1570-2	
湯浦地域	熊本県	芦北町	湯浦字年寄石	1579-2	
湯浦地域	熊本県	芦北町	湯浦字年寄石	1579-5	
湯浦地域	熊本県	芦北町	湯浦字年寄石	1584-2	
湯浦地域	熊本県	芦北町	湯浦字年寄石	1606-1	
湯浦地域	熊本県	芦北町	湯浦字年寄石	1606-2	
湯浦地域	熊本県	芦北町	湯浦字年寄石	1605	
湯浦地域	熊本県	芦北町	湯浦字年寄石	1580-3	
湯浦地域	熊本県	芦北町	湯浦字年寄石	1607-1	
湯浦地域	熊本県	芦北町	湯浦字年寄石	1607-2	
湯浦地域	熊本県	芦北町	湯浦字年寄石	1608-1	
湯浦地域	熊本県	芦北町	湯浦字年寄石	1608-2	
湯浦地域	熊本県	芦北町	湯浦字年寄石	1608-3	

4 促進区域の区域内において特に地域経済牽引事業の促進を図るべき区域（重点促進区域）を定める場合にあっては、その区域

（１）重点促進区域

錦町重点促進区域（雨堤地区・踊場地区）：地図上の位置 A
一武字雨堤、一武字踊場

（概況及び公共施設等の整備状況）

概ねの面積は1.6ヘクタール程度である。

本区域は、平成20年に、当町が企業誘致のため工場跡地を買い受け、整備した区域である。

なお、本区域は、当町の東部、九州自動車道人吉インターチェンジから約11キロメートルの場所にあり、熊本市、鹿児島市、宮崎市といった南九州の主要都市の中心に位置し、八代港や鹿児島空港までのアクセスも良好である。（八代港：60キロメートル、鹿児島空港：70キロメートル）

また、平成31年度には、本区域から約7キロメートルの場所にスマートインターチェンジが開設予定で、近年中には本区域入口と接続する主要地方道錦湯前線バイパス工事が完成予定で、アクセス面においてさらに環境が良好となる。

下水道は、区域内に整備済みで、上水道は本区域入口まで布設済みである。

なお、当該重点促進区域から、農用地区域を除外し、市街化調整区域は含まれていない。

（関連計画における記載等）

にしき・まち・ひと・しごと創生総合戦略における記載：本区域を含む区域については、総合戦略における「基本目標 錦町における安定した雇用を創出する（イ）県・人吉球磨地域の連携による雇用創出 企業誘致、創業支援等による産業の振興」の中で、「県や人吉球磨地域の市町村と連携して情報共有、情報発信、企業訪問、現地見学会等を実施しながら、企業誘致、創業支援等を推進することで、地域全体の産業振興を図り雇用を拡大します。」と記載されている。

第5期錦町総合計画（後期基本計画）における記載：本区域を含む区域については、当計画において「第5章 誰もが夢と希望をもって働けるまちづくり 第2節 工業の振興」の中の重点施策として、「1 働く場の確保」を掲げ「雇用機会の拡大、創出により、若者の定住や、地域の活性化を図るために工業用地を確保した。この工業用地は、税制上の優遇措置を図るなど、立地企業への、きめ細やかな支援体制を整え、幅広い企業立地を目指すために関係機関とも連携し、また、郡市一体となって企業情報を共有し自治体の枠を超えて新たな「働く場の」確保に努めます」と記載されている。

また、本区域には、環境保全上重要な地域は存在していない。

（地図）別紙 錦町管内図参照

（２）区域設定の理由

区域の設定にあたっては、当該区域は、平成20年に当町が企業を誘致するために購入した町所有の工業用地であり、新たな工場の用地として十分な面積を備えていることから重点促進区域の1つとして設定した。

なお、当該重点促進区域においては、工場立地特例のみを活用する。

（３）重点促進区域に存する市町村が指定しようとする工場立地特例対象区域

別紙のとおり

4 促進区域の区域内において特に地域経済牽引事業の促進を図るべき区域（重点促進区域）を定める場合にあっては、その区域

（１）重点促進区域

錦町重点促進区域（球磨工業団地地区）：地図上の位置 B
一武字立野、一武字大藪、一武字狩政下、一武字下原

（概況及び公共施設等の整備状況）

概ねの面積は20ヘクタール程度である。

本区域は、当町が企業誘致のために整備した区域（一部未整備：民地）である。

なお、本区域は、当町の中心部、九州自動車道人吉インターチェンジから約10キロメートルの場所にあり、熊本市、鹿児島市、宮崎市といった南九州の主要都市の中心に位置し、八代港や鹿児島空港までのアクセスも良好である。（八代港：60キロメートル、鹿児島空港：70キロメートル）

また、平成31年度には、本区域から約7キロメートルの場所にスマートインターチェンジが開設予定で、近年中には本区域入口と接続する主要地方道錦湯前線バイパス工事が完成予定で、アクセス面においてさらに環境が良好となる。

下水道は、区域内一部整備済みで、汚水枝管は布設されている。また、上水道においても布設済みである。

なお、当該重点促進区域から、農用地区域を除外し、市街化調整区域は含まれていない。

（関連計画における記載等）

にしき・まち・ひと・しごと創生総合戦略における記載：本区域を含む区域については、総合戦略における「基本目標 錦町における安定した雇用を創出する（イ）県・人吉球磨地域の連携による雇用創出 企業誘致、創業支援等による産業の振興」の中で、「県や人吉球磨地域の市町村と連携して情報共有、情報発信、企業訪問、現地見学会等を実施しながら、企業誘致、創業支援等を推進することで、地域全体の産業振興を図り雇用を拡大します。」と記載されている。

第5期錦町総合計画（後期基本計画）における記載：本区域を含む区域については、当計画において「第5章 誰もが夢と希望をもって働けるまちづくり 第2節 工業の振興」の中の重点施策として、「1 働く場の確保」を掲げ「雇用機会の拡大、創出により、若者の定住や、地域の活性化を図るために工業用地を確保した。この工業用地は、税制上の優遇措置を図るなど、立地企業への、きめ細やかな支援体制を整え、幅広い企業立地を目指すために関係機関とも連携し、また、郡市一体となって企業情報を共有し自治体の枠を超えて新たな「働く場の」確保に努めます」と記載されている。

また、本区域には、環境保全上重要な地域は存在していない。

（地図）別紙 錦町管内図参照

（２）区域設定の理由

区域の設定にあたっては、当該区域には、自動車部品関連企業、半導体部品関連企業等があり、今後も成長ものづくり産業を推進するため重点的に支援を投入すべき区域であるため、重点促進区域の1つとして設定した。

また、当該重点促進区域には、錦町の調査において遊休地は把握していない。

なお、当該重点促進区域においては、工場立地特例のみを活用する。

（３）重点促進区域に存する市町村が指定しようとする工場立地特例対象区域

別紙のとおり

錦町工場立地特例対象区域地番一覧表

重点地域名	県名	市町村名	大字以下	地番	備考
雨堤地区	熊本県	錦町	一武字雨堤	2195番地14	
雨堤地区	熊本県	錦町	一武字雨堤	2195番地2	
雨堤地区	熊本県	錦町	一武字雨堤	2195番地3	
踊場地区	熊本県	錦町	一武字踊場	2198番地1	
踊場地区	熊本県	錦町	一武字踊場	2199番地1	
踊場地区	熊本県	錦町	一武字踊場	2199番地4	
踊場地区	熊本県	錦町	一武字踊場	2199番地5	
踊場地区	熊本県	錦町	一武字踊場	2198番地2	
踊場地区	熊本県	錦町	一武字踊場	2199番地2	
踊場地区	熊本県	錦町	一武字踊場	2199番地3	
球磨工業団地	熊本県	錦町	一武字立野	2609番地2	
球磨工業団地	熊本県	錦町	一武字立野	2609番地2	
球磨工業団地	熊本県	錦町	一武字立野	2609番地3	
球磨工業団地	熊本県	錦町	一武字立野	2609番地4	
球磨工業団地	熊本県	錦町	一武字立野	2609番地5	
球磨工業団地	熊本県	錦町	一武字立野	2609番地7	
球磨工業団地	熊本県	錦町	一武字立野	2609番地8	
球磨工業団地	熊本県	錦町	一武字立野	2609番地9	
球磨工業団地	熊本県	錦町	一武字立野	2610番地1	
球磨工業団地	熊本県	錦町	一武字立野	2610番地2	
球磨工業団地	熊本県	錦町	一武字立野	2611番地1	
球磨工業団地	熊本県	錦町	一武字立野	2611番地2	
球磨工業団地	熊本県	錦町	一武字立野	2611番地3	
球磨工業団地	熊本県	錦町	一武字立野	2612番地	
球磨工業団地	熊本県	錦町	一武字立野	2613番地	
球磨工業団地	熊本県	錦町	一武字立野	2619番地	
球磨工業団地	熊本県	錦町	一武字立野	2620番地	
球磨工業団地	熊本県	錦町	一武字立野	2621番地1	
球磨工業団地	熊本県	錦町	一武字立野	2621番地2	
球磨工業団地	熊本県	錦町	一武字立野	2626番地1	
球磨工業団地	熊本県	錦町	一武字立野	2626番地2	
球磨工業団地	熊本県	錦町	一武字立野	2626番地3	
球磨工業団地	熊本県	錦町	一武字立野	2626番地4	
球磨工業団地	熊本県	錦町	一武字立野	2626番地5	
球磨工業団地	熊本県	錦町	一武字立野	2626番地7	
球磨工業団地	熊本県	錦町	一武字立野	2627番地	
球磨工業団地	熊本県	錦町	一武字立野	2628番地	
球磨工業団地	熊本県	錦町	一武字立野	2629番地	
球磨工業団地	熊本県	錦町	一武字立野	2630番地	
球磨工業団地	熊本県	錦町	一武字立野	2631番地1	
球磨工業団地	熊本県	錦町	一武字立野	2631番地3	
球磨工業団地	熊本県	錦町	一武字立野	2632番地3	
球磨工業団地	熊本県	錦町	一武字立野	2632番地4	
球磨工業団地	熊本県	錦町	一武字立野	2632番地7	
球磨工業団地	熊本県	錦町	一武字立野	2633番地	
球磨工業団地	熊本県	錦町	一武字立野	2634番地1	
球磨工業団地	熊本県	錦町	一武字立野	2634番地5	
球磨工業団地	熊本県	錦町	一武字立野	2635番地1	
球磨工業団地	熊本県	錦町	一武字立野	2635番地4	
球磨工業団地	熊本県	錦町	一武字立野	2636番地	
球磨工業団地	熊本県	錦町	一武字立野	2646番地101	
球磨工業団地	熊本県	錦町	一武字立野	2646番地102	
球磨工業団地	熊本県	錦町	一武字立野	2646番地104	
球磨工業団地	熊本県	錦町	一武字立野	2646番地105	
球磨工業団地	熊本県	錦町	一武字立野	2646番地106	
球磨工業団地	熊本県	錦町	一武字立野	2646番地107	
球磨工業団地	熊本県	錦町	一武字立野	2646番地109	

重点地域名	県名	市町村名	大字以下	地番	備考
球磨工業団地	熊本県	錦町	一武大藪	3120番地1	
球磨工業団地	熊本県	錦町	一武大藪	3120番地3	
球磨工業団地	熊本県	錦町	一武大藪	3120番地4	
球磨工業団地	熊本県	錦町	一武大藪	3120番地5	
球磨工業団地	熊本県	錦町	一武大藪	3120番地6	
球磨工業団地	熊本県	錦町	一武大藪	3121番地1	
球磨工業団地	熊本県	錦町	一武大藪	3121番地3	
球磨工業団地	熊本県	錦町	一武大藪	3121番地4	
球磨工業団地	熊本県	錦町	一武大藪	3121番地5	
球磨工業団地	熊本県	錦町	一武狩政下	2578番地12	
球磨工業団地	熊本県	錦町	一武狩政下	2578番地12-1	
球磨工業団地	熊本県	錦町	一武狩政下	2578番地12-2	
球磨工業団地	熊本県	錦町	一武狩政下	2590番地27	
球磨工業団地	熊本県	錦町	一武狩政下	2590番地35	
球磨工業団地	熊本県	錦町	一武狩政下	2590番地7	
球磨工業団地	熊本県	錦町	一武狩政下	2605番地13	
球磨工業団地	熊本県	錦町	一武狩政下	2605番地18	
球磨工業団地	熊本県	錦町	一武狩政下	2605番地29	
球磨工業団地	熊本県	錦町	一武狩政下	2605番地31	
球磨工業団地	熊本県	錦町	一武狩政下	2605番地32	
球磨工業団地	熊本県	錦町	一武狩政下	2605番地5	
球磨工業団地	熊本県	錦町	一武狩政下	2605番地7	
球磨工業団地	熊本県	錦町	一武下原	2869番地2	
球磨工業団地	熊本県	錦町	一武下原	2872番地2	
球磨工業団地	熊本県	錦町	一武下原	2874番地3	
球磨工業団地	熊本県	錦町	一武下原	2887番地1	
球磨工業団地	熊本県	錦町	一武下原	2887番地2	
球磨工業団地	熊本県	錦町	一武下原	2891番地3	
球磨工業団地	熊本県	錦町	一武下原	2896番地	
球磨工業団地	熊本県	錦町	一武下原	2902番地1	
球磨工業団地	熊本県	錦町	一武下原	2902番地2	
球磨工業団地	熊本県	錦町	一武下原	2903番地	
球磨工業団地	熊本県	錦町	一武下原	2904番地	
球磨工業団地	熊本県	錦町	一武下原	2906番地	
球磨工業団地	熊本県	錦町	一武下原	2907番地	
球磨工業団地	熊本県	錦町	一武下原	2908番地	
球磨工業団地	熊本県	錦町	一武下原	2910番地	
球磨工業団地	熊本県	錦町	一武下原	2911番地	
球磨工業団地	熊本県	錦町	一武下原	2912番地1	
球磨工業団地	熊本県	錦町	一武下原	2912番地3	
球磨工業団地	熊本県	錦町	一武下原	2912番地4	
球磨工業団地	熊本県	錦町	一武下原	2913番地2	
球磨工業団地	熊本県	錦町	一武下原	2919番地2	
球磨工業団地	熊本県	錦町	一武下原	2922番地1	
球磨工業団地	熊本県	錦町	一武下原	2922番地10	
球磨工業団地	熊本県	錦町	一武下原	2922番地11	
球磨工業団地	熊本県	錦町	一武下原	2922番地12	
球磨工業団地	熊本県	錦町	一武下原	2922番地13	
球磨工業団地	熊本県	錦町	一武下原	2922番地14	
球磨工業団地	熊本県	錦町	一武下原	2922番地15	
球磨工業団地	熊本県	錦町	一武下原	2922番地2	
球磨工業団地	熊本県	錦町	一武下原	2922番地3	
球磨工業団地	熊本県	錦町	一武下原	2922番地4	
球磨工業団地	熊本県	錦町	一武下原	2922番地5	
球磨工業団地	熊本県	錦町	一武下原	2922番地6	
球磨工業団地	熊本県	錦町	一武下原	2922番地7	
球磨工業団地	熊本県	錦町	一武下原	2922番地8	
球磨工業団地	熊本県	錦町	一武下原	2922番地9	

重点地域名	県名	市町村名	大字以下	地番	備考
球磨工業団地	熊本県	錦町	一武下原	2924番地1	
球磨工業団地	熊本県	錦町	一武下原	2924番地2	

4 促進区域の区域内において特に地域経済牽引事業の促進を図るべき区域（重点促進区域）を定める場合にあっては、その区域

(1) 重点促進区域

(多良木町) 重点促進区域 1 : 地図上の位置 No. 1

多良木町大字多良木字松尾

(概況及び公共施設等の整備状況)

概ねの面積は29ヘクタール程度で、本区域は、製造事業者や木材産業事業者等が集積している。物流に関しては、南九州の主要都市までの距離が概ね同等の場所に位置しており、原材料の調達や製品の搬送など、人吉インターチェンジへ繋がっている広域農道へ隣接しており、交通アクセスは良好であることから、本区域は地域経済牽引事業を重点的に促進するうえで適当であることから、重点促進区域に設定することとする。

なお、当該重点促進区域から農用地区域を除外し、市街化調整区域は含まれていない。

また、本区域には、環境保全上重要な地域は存在していない。

(関連計画における記載等)

第5次多良木町総合開発計画 第2章基本構想 ③施策の大綱 II産業力の向上 (1) 活力ある産業づくり 工業の振興に「地域の豊かな資源を活用した産業が、生活者の要求に対応した商品を生産できるような体制を整えるとともに、伝統技術の継承や人材育成を図りながら、地場産業の振興に努めます。」と記載されている。

多良木町過疎地域自立促進計画における記載：活力ある産業おこしに「工業の活性化については、自動車部品・木材・電子機器・焼酎等の製造加工があるが、特に木材需要の動向を見定め、木材工業団地を拠点とした木材の流通促進と需要拡大に努め、地元へ根づいた企業の確立を目指す。」と記載されている。

(地図)

別紙多良木町管内図参照

(2) 区域設定の理由

区域の設定にあたっては、人吉ICから概ね20kmに位置し、広域農道に隣接しており、物流としての利点があるため、重点促進区域として設定することとする。

なお、当該重点促進区域においては、工場立地特例のみを活用する。

多良木町で実施している遊休地の調査において松尾地区約123㎡が遊休地（未決定面積）として把握されている。

(3) 重点促進区域に存する市町村が指定しようとする工場立地特例対象区域

別紙のとおり

4 促進区域の区域内において特に地域経済牽引事業の促進を図るべき区域（重点促進区域）を定める場合にあっては、その区域

(1) 重点促進区域

(多良木町) 重点促進区域 2 : 地図上の位置 No. 2

多良木町大字多良木字牛島

(概況及び公共施設等の整備状況)

概ねの面積は74ヘクタール程度である。

本区域は、製造事業者があり、物流に関しては、南九州の主要都市までの距離が概ね同等の場所に位置しており、原材料の調達や製品の搬送など、人吉インターチェンジへ繋がっている広域農道や国道219号線が近くにあり、交通アクセスは良好であることから、本区域は地域経済牽引事業を重点的に促進するうえで適当であることから、重点促進区域に設定することとする。

なお、当該重点促進区域から農用地区域を除外し、市街化調整区域は含まれていない。

また、本区域には、環境保全上重要な地域は存在していない。

(関連計画における記載等)

第5次多良木町総合開発計画 第2章基本構想 ③施策の大綱 II 産業力の向上 (1) 活力ある産業づくり 工業の振興に「地域の豊かな資源を活用した産業が、生活者の要求に対応した商品を生産できるような体制を整えるとともに、伝統技術の継承や人材育成を図りながら、地場産業の振興に努めます。」と記載されている。

多良木町過疎地域自立促進計画における記載：活力ある産業おこしに「工業の活性化については、自動車部品・木材・電子機器・焼酎等の製造加工があるが、特に木材需要の動向を見定め、木材工業団地を拠点とした木材の流通促進と需要拡大に努め、地元根づいた企業の確立を目指す。」と記載されている。

(地図)

別紙多良木町管内図参照

(2) 区域設定の理由

区域の設定にあたっては、人吉ICから概ね20kmに位置し、広域農道や国道219号線に近いこと、重点

促進区域として設定することとする。

なお、当該重点促進区域においては、工場立地特例のみを活用する。

多良木町で実施している遊休地の調査において遊休地（未決定面積）は把握されていない。

(3) 重点促進区域に存する市町村が指定しようとする工場立地特例対象区域

別紙のとおり

4 促進区域の区域内において特に地域経済牽引事業の促進を図るべき区域（重点促進区域）を定める場合にあっては、その区域

(1) 重点促進区域

(多良木町) 重点促進区域 3 : 地図上の位置 No. 3

多良木町大字多良木字上原田

(概況及び公共施設等の整備状況)

概ねの面積は13ヘクタール程度である。

本区域は、製造事業の本社があり、物流に関しては、南九州の主要都市までの距離が概ね同等の場所に位置しており、原材料の調達や製品の搬送など、人吉インターチェンジへ繋がっている広域農道や国道219号線が近くにあり、交通アクセスは良好であることから、本区域は地域経済牽引事業を重点的に促進するうえで適当であることから、重点促進区域に設定することとする。

なお、当該重点促進区域から農用地区域を除外し、市街化調整区域は含まれていない。

また、本区域には、環境保全上重要な地域は存在していない。

(関連計画における記載等)

第5次多良木町総合開発計画 第2章基本構想 ③施策の大綱 II産業力の向上 (1) 活力ある産業づくり 工業の振興に「地域の豊かな資源を活用した産業が、生活者の要求に対応した商品を供給できるような体制を整えるとともに、伝統技術の継承や人材育成を図りながら、地場産業の振興に努めます。」

と記載されている。

多良木町過疎地域自立促進計画における記載：活力ある産業おこしに「工業の活性化については、自動車部品・木材・電子機器・焼酎等の製造加工があるが、特に木材需要の動向を見定め、木材工業団地を拠点とした木材の流通促進と需要拡大に努め、地元根づいた企業の確立を目指す。」と記載されている。

(地図)

別紙多良木町管内図参照

(2) 区域設定の理由

区域の設定にあたっては、人吉ICから概ね20kmに位置し、広域農道や国道219号線が近いことから、重点促進区域として設定することとする。

なお、当該重点促進区域においては、工場立地特例のみを活用する。

多良木町で実施している遊休地の調査において遊休地（未決定面積）は把握されていない。

(3) 重点促進区域に存する市町村が指定しようとする工場立地特例対象区域

別紙のとおり

4 促進区域の区域内において特に地域経済牽引事業の促進を図るべき区域（重点促進区域）を定める場合にあっては、その区域

(1) 重点促進区域

(多良木町) 重点促進区域4：地図上の位置 No.4

多良木町大字多良木字上新地

(概況及び公共施設等の整備状況)

概ねの面積は9ヘクタール程度である。

本区域は、平成27年4月に日本遺産認定された構成文化財の一つである球磨焼酎の蔵元があり、地域内外への出荷が行われている。

物流に関しては、南九州の主要都市までの距離が概ね同等の場所に位置しており、原材料の調達や商品の搬送など、人吉インターチェンジへ繋がっている広域農道へ近いことや、国道219号線沿いであるため、交通アクセスは良好であることから、本区域は地域経済牽引事業を重点的に促進するうえで適当であることから、重点促進区域に設定することとする。

なお、当該重点促進区域から、農用地区域を除外し、市街化調整区域は含まれていない。

また、本区域には、環境保全上重要な地域は存在していない。

(関連計画における記載等)

第5次多良木町総合開発計画 第2章基本構想 ③施策の大綱 II産業力の向上 (1) 活力ある産業づくり 工業の振興に「地域の豊かな資源を活用した産業が、生活者の要求に対応した商品を生産できるような体制を整えるとともに、伝統技術の継承や人材育成を図りながら、地場産業の振興に努めます。」と記載されている。

多良木町過疎地域自立促進計画における記載：活力ある産業おこしに「工業の活性化については、自動車部品・木材・電子機器・焼酎等の製造加工があるが、特に木材需要の動向を見定め、木材工業団地を拠点とした木材の流通促進と需要拡大に努め、地元へ根づいた企業の確立を目指す。」と記載されている。

くまもと県南フードバレー構想における記載：「県南地域への「食」関連企業・研究開発部門の誘致を推進します。」と記載されている

(地図)

別紙多良木町管内図参照

(2) 区域設定の理由

区域の設定にあたっては、人吉ICから概ね20kmに位置し、広域農道に近いことや国道219号線沿いであるため、重点促進区域として設定することとする。

なお、当該重点促進区域においては、工場立地特例のみを活用する。

多良木町で実施している遊休地の調査において遊休地（未決定面積）は把握されていない。

(3) 重点促進区域に存する市町村が指定しようとする工場立地特例対象区域

別紙のとおり

4 促進区域の区域内において特に地域経済牽引事業の促進を図るべき区域（重点促進区域）を定める場合にあっては、その区域

(1) 重点促進区域

(多良木町) 重点促進区域 5 : 地図上の位置 No. 5

多良木町大字多良木字下畑中

(概況及び公共施設等の整備状況)

概ねの面積は10ヘクタール程度である。

本区域は、平成27年4月に日本遺産認定された構成文化財の一つである球磨焼酎の蔵元があり、地域内外への出荷が行われている。

物流に関しては、南九州の主要都市までの距離が概ね同等の場所に位置しており、原材料の調達や商品の搬送など、人吉インターチェンジへ繋がっている広域農道や国道219号線に近いこと、交通アクセスは良好であることから、本区域は地域経済牽引事業を重点的に促進するうえで適当であることから、重点促進区域に設定することとする。

なお、当該重点促進区域から農用地区域を除外し、市街化調整区域は含まれていない。

また、本区域には、環境保全上重要な地域は存在していない。

(関連計画における記載等)

第5次多良木町総合開発計画 第2章基本構想 ③施策の大綱 II 産業力の向上 (1) 活力ある産業づくり 工業の振興に「地域の豊かな資源を活用した産業が、生活者の要求に対応した商品を生産できるような体制を整えるとともに、伝統技術の継承や人材育成を図りながら、地場産業の振興に努めます。」と記載されている。

多良木町過疎地域自立促進計画における記載：活力ある産業おこしに「工業の活性化については、自動車部品・木材・電子機器・焼酎等の製造加工があるが、特に木材需要の動向を見定め、木材工業団地を拠点とした木材の流通促進と需要拡大に努め、地元根づいた企業の確立を目指す。」と記載されている。

くまもと県南フードバレー構想における記載：「県南地域への「食」関連企業・研究開発部門の誘致を推進します。」と記載されている

(地図)

別紙多良木町管内図参照

(2) 区域設定の理由

区域の設定にあたっては、人吉ICから概ね20kmに位置し、広域農道や国道219号線が近いことから、重点促進区域として設定することとする。

なお、当該重点促進区域においては、工場立地特例のみを活用する。

多良木町で実施している遊休地の調査において遊休地（未決定面積）は把握されていない。

(3) 重点促進区域に存する市町村が指定しようとする工場立地特例対象区域

別紙のとおり

4 促進区域の区域内において特に地域経済牽引事業の促進を図るべき区域（重点促進区域）を定める場合にあっては、その区域

(1) 重点促進区域

(多良木町) 重点促進区域 6 : 地図上の位置 No.6

多良木町大字多良木字下鶴羽

(概況及び公共施設等の整備状況)

概ねの面積は23ヘクタール程度である。

本区域は、平成27年4月に日本遺産認定された構成文化財の一つである球磨焼酎の蔵元があり、地域内外への出荷が行われている。

物流に関しては、南九州の主要都市までの距離が概ね同等の場所に位置しており、原材料の調達や商品の搬送など、人吉インターチェンジへ繋がっている広域農道や国道219号線に近いこと、交通アクセスは良好であることから、本区域は地域経済牽引事業を重点的に促進するうえで適当であることから、重点促進区域に設定することとする。

なお、当該重点促進区域から農用地区域を除外し、市街化調整区域は含まれていない。

また、本区域には、環境保全上重要な地域は存在していない。

(関連計画における記載等)

第5次多良木町総合開発計画 第2章基本構想 ③施策の大綱 II 産業力の向上 (1) 活力ある産業づくり 工業の振興に「地域の豊かな資源を活用した産業が、生活者の要求に対応した商品を生産できるような体制を整えるとともに、伝統技術の継承や人材育成を図りながら、地場産業の振興に努めます。」と記載されている。

多良木町過疎地域自立促進計画における記載：活力ある産業おこしに「工業の活性化については、自動車部品・木材・電子機器・焼酎等の製造加工があるが、特に木材需要の動向を見定め、木材工業団地を拠点とした木材の流通促進と需要拡大に努め、地元で根づいた企業の確立を目指す。」と記載されている。

くまもと県南フードバレー構想における記載：「県南地域への「食」関連企業・研究開発部門の誘致を推進します。」と記載されている

(地図)

別紙多良木町管内図参照

(2) 区域設定の理由

区域の設定にあたっては、人吉ICから概ね20kmに位置し、広域農道や国道219号線が近いことから、重点促進区域として設定することとする。

なお、当該重点促進区域においては、工場立地特例のみを活用する。

多良木町で実施している遊休地の調査において遊休地（未決定面積）は把握されていない。

(3) 重点促進区域に存する市町村が指定しようとする工場立地特例対象区域

別紙のとおり

4 促進区域の区域内において特に地域経済牽引事業の促進を図るべき区域（重点促進区域）を定める場合にあっては、その区域

(1) 重点促進区域

(多良木町) 重点促進区域7：地図上の位置 No.7

多良木町大字多良木字宮床

(概況及び公共施設等の整備状況)

概ねの面積は9ヘクタール程度である。

本区域は、製造事業者があり、物流に関しては、南九州の主要都市までの距離が概ね同等の場所に位置しており、原材料の調達や製品の搬送など、人吉インターチェンジへ繋がっている広域農道や国道219号線が近くにあり、交通アクセスは良好であることから、本区域は地域経済牽引事業を重点的に促進するうえで適当であることから、重点促進区域に設定することとする。

なお、当該重点促進区域から、農用地区域を除外し、市街化調整区域は含まれていない。

また、本区域には、環境保全上重要な地域は存在していない。

(関連計画における記載等)

第5次多良木町総合開発計画 第2章基本構想 ③施策の大綱 II産業力の向上 (1) 活力ある産業づくり 工業の振興に「地域の豊かな資源を活用した産業が、生活者の要求に対応した商品を提供できるような体制を整えるとともに、伝統技術の継承や人材育成を図りながら、地場産業の振興に努めます。」と記載されている。

多良木町過疎地域自立促進計画における記載：活力ある産業おこしに「工業の活性化については、自動車部品・木材・電子機器・焼酎等の製造加工があるが、特に木材需要の動向を見定め、木材工業団地を拠点とした木材の流通促進と需要拡大に努め、地元根づいた企業の確立を目指す。」と記載されている。

(地図)

別紙多良木町管内図参照

(2) 区域設定の理由

区域の設定にあたっては、人吉ICから概ね20kmに位置し、広域農道に隣接しており、物流としての利点があるため、重点促進区域として設定することとする。

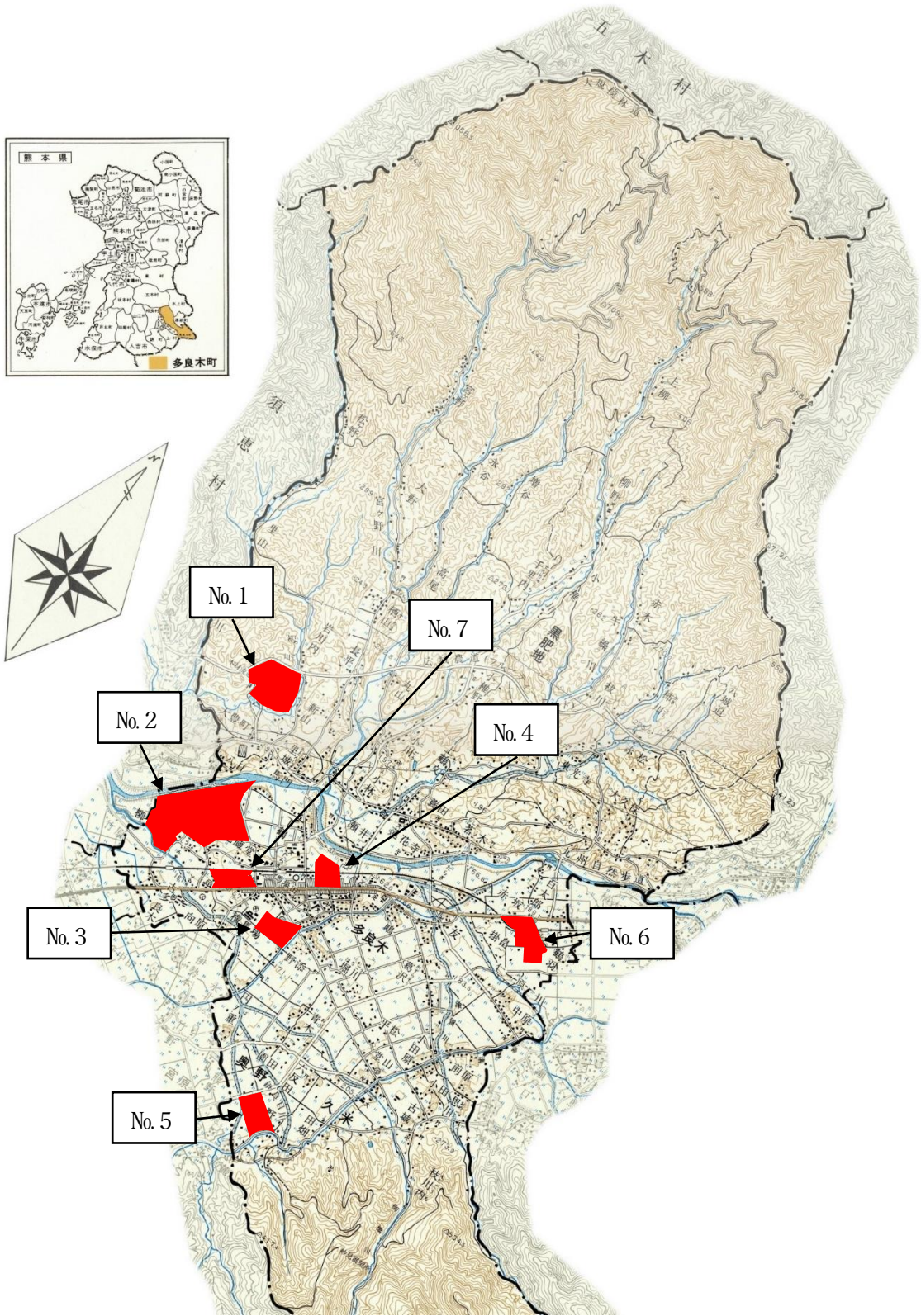
なお、当該重点促進区域においては、工場立地特例のみを活用する。

多良木町で実施している遊休地の調査において遊休地（未決定面積）は把握されていない。

(3) 重点促進区域に存する市町村が指定しようとする工場立地特例対象区域

別紙のとおり

熊本県 球磨郡
多良木町全図



多良木町工場立地特例対象区域地番一覧表

重点地域名	県名	市町村名	大字以下	地番	備考
南九州地域木材流通多良木団地	熊本県	多良木町	多良木字松尾	8772-29	
南九州地域木材流通多良木団地	熊本県	多良木町	多良木字松尾	8772-32	
南九州地域木材流通多良木団地	熊本県	多良木町	多良木字松尾	8772-33	
南九州地域木材流通多良木団地	熊本県	多良木町	多良木字松尾	8772-37	
南九州地域木材流通多良木団地	熊本県	多良木町	多良木字松尾	8772-38	
南九州地域木材流通多良木団地	熊本県	多良木町	多良木字松尾	8772-40	
南九州地域木材流通多良木団地	熊本県	多良木町	多良木字松尾	8772-41	
南九州地域木材流通多良木団地	熊本県	多良木町	多良木字松尾	8772-42	
南九州地域木材流通多良木団地	熊本県	多良木町	多良木字松尾	8772-43	
南九州地域木材流通多良木団地	熊本県	多良木町	多良木字松尾	8772-44	
南九州地域木材流通多良木団地	熊本県	多良木町	多良木字松尾	8772-45	
南九州地域木材流通多良木団地	熊本県	多良木町	多良木字松尾	8772-46	
南九州地域木材流通多良木団地	熊本県	多良木町	多良木字松尾	8772-47	
南九州地域木材流通多良木団地	熊本県	多良木町	多良木字松尾	8772-48	
南九州地域木材流通多良木団地	熊本県	多良木町	多良木字松尾	8772-49	
南九州地域木材流通多良木団地	熊本県	多良木町	多良木字松尾	8772-50	
南九州地域木材流通多良木団地	熊本県	多良木町	多良木字松尾	8772-51	
南九州地域木材流通多良木団地	熊本県	多良木町	多良木字松尾	8772-52	
南九州地域木材流通多良木団地	熊本県	多良木町	多良木字松尾	8772-53	
南九州地域木材流通多良木団地	熊本県	多良木町	多良木字松尾	8772-54	
南九州地域木材流通多良木団地	熊本県	多良木町	多良木字松尾	8772-62	
南九州地域木材流通多良木団地	熊本県	多良木町	多良木字松尾	8772-63	
南九州地域木材流通多良木団地	熊本県	多良木町	多良木字松尾	8772-67	
南九州地域木材流通多良木団地	熊本県	多良木町	多良木字松尾	8772-68	
南九州地域木材流通多良木団地	熊本県	多良木町	多良木字松尾	8772-69	
南九州地域木材流通多良木団地	熊本県	多良木町	多良木字松尾	8772-70	
南九州地域木材流通多良木団地	熊本県	多良木町	多良木字松尾	8772-71	
南九州地域木材流通多良木団地	熊本県	多良木町	多良木字松尾	8772-72	
南九州地域木材流通多良木団地	熊本県	多良木町	多良木字松尾	8772-73	
南九州地域木材流通多良木団地	熊本県	多良木町	多良木字松尾	8772-74	
南九州地域木材流通多良木団地	熊本県	多良木町	多良木字松尾	8772-75	
南九州地域木材流通多良木団地	熊本県	多良木町	多良木字松尾	8772-76	
南九州地域木材流通多良木団地	熊本県	多良木町	多良木字松尾	8772-77	
牛島地区	熊本県	多良木町	多良木字牛島	3570	
上原田地区	熊本県	多良木町	多良木字上原田	1122-2	
上原田地区	熊本県	多良木町	多良木字上原田	1129	
上原田地区	熊本県	多良木町	多良木字上原田	1130-1	
上原田地区	熊本県	多良木町	多良木字上原田	1130-2	
上原田地区	熊本県	多良木町	多良木字上原田	1130-3	
上新地地区	熊本県	多良木町	多良木字上新地	570-2	
上新地地区	熊本県	多良木町	多良木字上新地	570-5	
上新地地区	熊本県	多良木町	多良木字上新地	570-6	
上新地地区	熊本県	多良木町	多良木字上新地	568	
下畑中地区	熊本県	多良木町	奥野字下畑中	813	
下畑中地区	熊本県	多良木町	奥野字下畑中	818-1	
下畑中地区	熊本県	多良木町	奥野字下畑中	836	
下鶴羽地区	熊本県	多良木町	多良木字下鶴羽	1022	
下鶴羽地区	熊本県	多良木町	多良木字下鶴羽	1024-4	
宮床地区	熊本県	多良木町	多良木字宮床	2777-4	
宮床地区	熊本県	多良木町	多良木字宮床	2784-1	
宮床地区	熊本県	多良木町	多良木字宮床	2784-2	
宮床地区	熊本県	多良木町	多良木字宮床	2787-3	
宮床地区	熊本県	多良木町	多良木字宮床	2787-4	
宮床地区	熊本県	多良木町	多良木字宮床	2797-1	

4 促進区域の区域内において特に地域経済牽引事業の促進を図るべき区域（重点促進区域）を定める場合にあっては、その区域

（１）重点促進区域

（湯前町）重点促進区域１：地図上の位置A
湯前町平野

（概況及び公共施設等の整備状況）

概ねの面積は10ヘクタール程度である。

当地域の特性として、素材生産能力の高い林業事業者が域内に複数あるため、重点促進区域内の木材産業事業者は、原木を近隣から調達することができている。南九州の主要都市までの時間距離が概ね同等の場所に位置しており、人吉インターチェンジへ接続する広域農道などの物流の主幹道路へのアクセスも良好である。

各事業者で加工して製品となった木材は、地域内のみならず、主要な消費地へも出荷しており、当該区域において地域経済牽引事業を重点的に促進を行うことが適当であるため、重点促進区域に設定することとする。

なお、当該重点促進区域から、農用地区域を除外し、市街化調整区域は含まれていない。

（関連計画における記載等）

湯前町総合戦略における記載：基本目標1「湯前町の発展を支える産業と、持続的で魅力ある雇用を創る」と記載されている。

また、本区域には、環境保全上重要な地域は存在していない。

（地図）

別紙のとおり

（２）区域設定の理由

区域の設定にあたっては、地域の特性である林業事業者が域内に複数あり、新たな工場等の新設や増設等が考えられることから、当区域を重点促進区域として設定することとしている。

湯前町で実施している遊休地の調査において、本地区では遊休地は存在していない。

なお、当該重点促進区域においては、工場立地特例のみを活用する。

（３）重点促進区域に存する市町村が指定しようとする工場立地特例対象区域

別紙のとおり

4 促進区域の区域内において特に地域経済牽引事業の促進を図るべき区域（重点促進区域）を定める場合にあっては、その区域

（１）重点促進区域

（湯前町）重点促進区域２：地図上の位置Ｂ、Ｃ
湯前町上永野、湯前町中山ノ口

（概況及び公共施設等の整備状況）

概ねの面積は２２ヘクタール程度である。

当地域の特性として、素材生産能力の高い林業事業者が域内に複数あるため、重点促進区域内の木材産業事業者は、原木を近隣から調達することができている。南九州の主要都市までの時間距離が概ね同等の場所に位置しており、人吉インターチェンジへ接続する広域農道などの物流の主幹道路へのアクセスも良好である。

各事業者で加工して製品となった木材は、地域内のみならず、主要な消費地へも出荷しており、当該区域において地域経済牽引事業を重点的に促進を行うことが適当であるため、重点促進区域に設定することとする。

なお、当該重点促進区域から、農用地区域を除外し、市街化調整区域は含まれていない。

（関連計画における記載等）

湯前町総合戦略における記載：基本目標１「湯前町の発展を支える産業と、持続的で魅力ある雇用を創る」と記載されている。

また、本区域には、環境保全上重要な地域は存在していない。

（地図）

別紙のとおり

（２）区域設定の理由

区域の設定にあたっては、地域の特性である林業事業者が域内に複数あり、新たな工場等の新設や増設等が考えられることから、当区域を重点促進区域として設定することとしている。

湯前町で実施している遊休地の調査において、本地区では遊休地は存在していない。

なお、当該重点促進区域においては、工場立地特例のみを活用する。

（３）重点促進区域に存する市町村が指定しようとする工場立地特例対象区域

別紙のとおり

4 促進区域の区域内において特に地域経済牽引事業の促進を図るべき区域（重点促進区域）を定める場合にあっては、その区域

（１）重点促進区域

（湯前町）重点促進区域３：地図上の位置D、E
湯前町老神、蔵ノ本

（概況及び公共施設等の整備状況）

概ねの面積は13ヘクタール程度である。

当地域の特性として、日本4つしかない産地呼称が認められた本格焼酎「球磨焼酎」の蔵元があり、南九州の主要都市までの時間距離が概ね同等の場所に位置しており、人吉インターチェンジへ接続する広域農道などの物流の主幹道路へのアクセスも良好である。

事業者の商品は、地域内のみならず、海外も含めた主要な消費地へも出荷しており、当該区域において地域経済牽引事業を重点的に促進を行うことが適当であるため、重点促進区域に設定することとする。

なお、当該重点促進区域から、農用地区域を除外し、市街化調整区域は含まれていない。

（関連計画における記載等）

湯前町総合戦略における記載：基本目標1「湯前町の発展を支える産業と、持続的で魅力ある雇用を創る」と記載されている。

また、本区域には、環境保全上重要な地域は存在していない。

（地図）

別紙のとおり

（２）区域設定の理由

区域の設定にあたっては、地域の特性である産地呼称が認められた本格焼酎「球磨焼酎」の蔵元があり、新たな工場等の新設や増設等が考えられることから、当区域を重点促進区域として設定することとしている。

湯前町で実施している遊休地の調査において、本地区では遊休地は存在していない。

なお、当該重点促進区域においては、工場立地特例のみを活用する。

（３）重点促進区域に存する市町村が指定しようとする工場立地特例対象区域

別紙のとおり

4 促進区域の区域内において特に地域経済牽引事業の促進を図るべき区域（重点促進区域）を定める場合にあっては、その区域

（１）重点促進区域

（湯前町）重点促進区域４：地図上の位置F
湯前町下城

（概況及び公共施設等の整備状況）

概ねの面積は13ヘクタール程度である。

当地域の特性として、日本4つしかない産地呼称が認められた本格焼酎「球磨焼酎」の蔵元があり、南九州の主要都市までの時間距離が概ね同等の場所に位置しており、人吉インターチェンジへ接続する広域農道などの物流の主幹道路へのアクセスも良好である。

事業者の商品は、地域内のみならず、海外も含めた主要な消費地へも出荷しており、当該区域において地域経済牽引事業を重点的に促進を行うことが適当であるため、重点促進区域に設定することとする。

なお、当該重点促進区域から、農用地区域を除外し、市街化調整区域は含まれていない。

（関連計画における記載等）

湯前町総合戦略における記載：基本目標1「湯前町の発展を支える産業と、持続的で魅力ある雇用を創る」と記載されている。

また、本区域には、環境保全上重要な地域は存在していない。

（地図）

別紙のとおり

（２）区域設定の理由

区域の設定にあたっては、地域の特性である産地呼称が認められた本格焼酎「球磨焼酎」の蔵元があり、新たな工場等の新設や増設等が考えられることから、当区域を重点促進区域として設定することとしている。

湯前町で実施している遊休地の調査において、本地区では約0.1haが遊休地として把握されている。

なお、当該重点促進区域においては、工場立地特例のみを活用する。

（３）重点促進区域に存する市町村が指定しようとする工場立地特例対象区域

別紙のとおり

4 促進区域の区域内において特に地域経済牽引事業の促進を図るべき区域（重点促進区域）を定める場合にあっては、その区域

（１）重点促進区域

（湯前町）重点促進区域５：地図上の位置G、H
湯前町上ノ段、湯前町黒萩

（概況及び公共施設等の整備状況）

概ねの面積は27ヘクタール程度である。

当地域の特性として、素材生産能力の高い林業事業者が地域内に複数あるため、重点促進区域内の木材産業事業者は、原木を近隣から調達することができている。南九州の主要都市までの時間距離が概ね同等の場所に位置しており、人吉インターチェンジへ接続する広域農道などの物流の主幹道路へのアクセスも良好である。

各事業者で加工して製品となった木材は、地域内のみならず、主要な消費地へも出荷しており、当該区域において地域経済牽引事業を重点的に促進を行うことが適当であるため、重点促進区域に設定することとする。

なお、当該重点促進区域から、農用地区域を除外し、市街化調整区域は含まれていない。

（関連計画における記載等）

湯前町総合戦略における記載：基本目標1「湯前町の発展を支える産業と、持続的で魅力ある雇用を創る」と記載されている。

また、本区域には、環境保全上重要な地域は存在していない。

（地図）

別紙のとおり

（２）区域設定の理由

区域の設定にあたっては、地域の特性である林業事業者が域内に複数あり、新たな工場等の新設や増設等が考えられることから、当区域を重点促進区域として設定することとしている。

湯前町で実施している遊休地の調査において、本地区では遊休地は存在していない。

なお、当該重点促進区域においては、工場立地特例のみを活用する。

（３）重点促進区域に存する市町村が指定しようとする工場立地特例対象区域

別紙のとおり

4 促進区域の区域内において特に地域経済牽引事業の促進を図るべき区域（重点促進区域）を定める場合にあっては、その区域

（１）重点促進区域

（湯前町）重点促進区域６：地図上の位置Ⅰ
湯前町ユルメキ

（概況及び公共施設等の整備状況）

概ねの面積は１６ヘクタール程度である。

当地域の特性として、素材生産能力の高い林業事業者が域内に複数あるため、重点促進区域内の木材産業事業者は、原木を近隣から調達することができている。南九州の主要都市までの時間距離が概ね同等の場所に位置しており、人吉インターチェンジへ接続する広域農道などの物流の主幹道路へのアクセスも良好である。

各事業者で加工して製品となった木材は、域内のみならず、主要な消費地へも出荷しており、当該区域において地域経済牽引事業を重点的に促進を行うことが適当であるため、重点促進区域に設定することとする。

なお、当該重点促進区域から、農用地区域を除外し、市街化調整区域は含まれていない。

（関連計画における記載等）

湯前町総合戦略における記載：基本目標１「湯前町の発展を支える産業と、持続的で魅力ある雇用を創る」と記載されている。

また、本区域には、環境保全上重要な地域は存在していない。

（地図）

別紙のとおり

（２）区域設定の理由

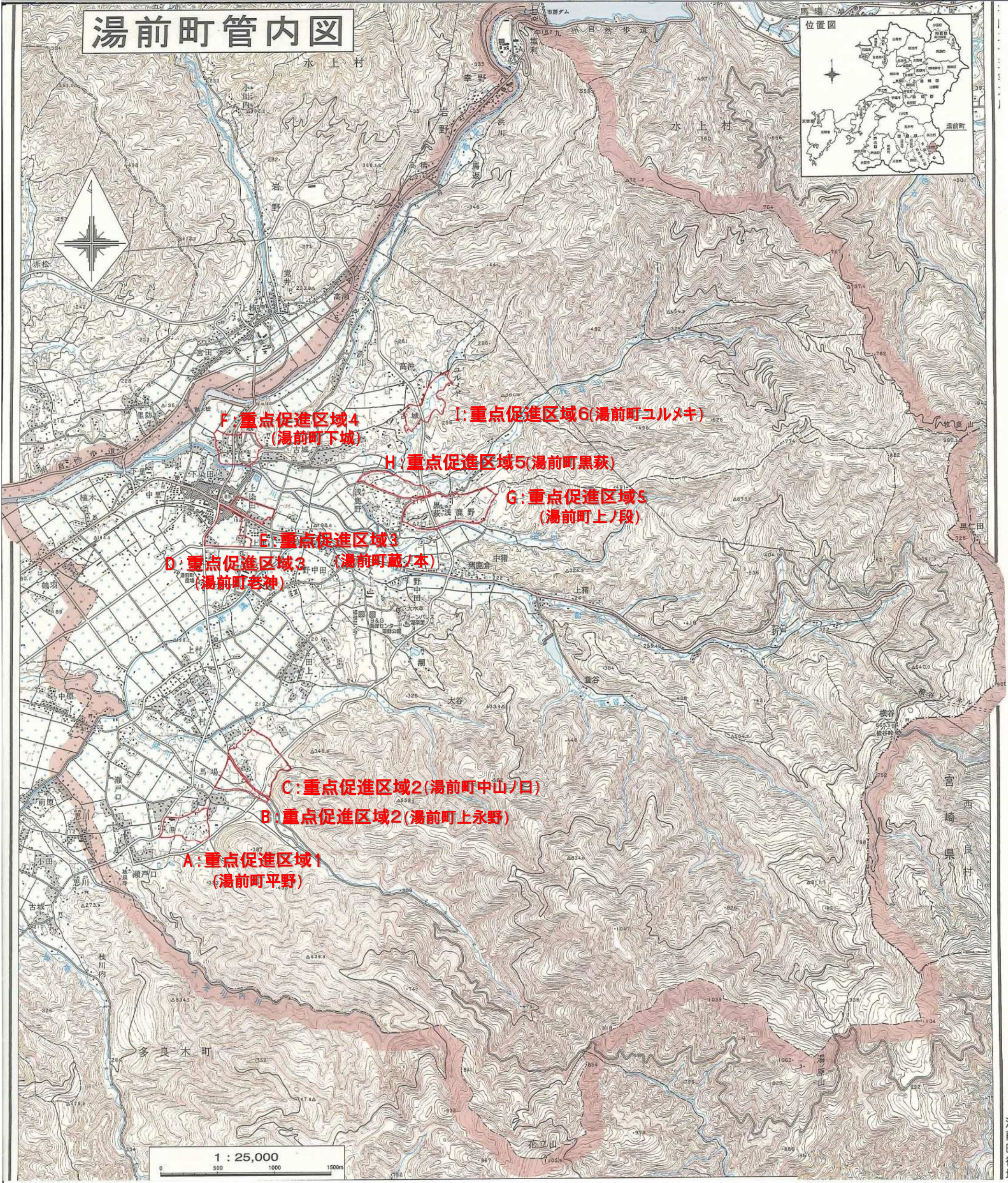
区域の設定にあたっては、地域の特性である林業事業者が域内に複数あり、新たな工場等の新設や増設等が考えられることから、当区域を重点促進区域として設定することとしている。

湯前町で実施している遊休地の調査において、本地区では２．１haが遊休地として把握されている。なお、当該重点促進区域においては、工場立地特例のみを活用する。

（３）重点促進区域に存する市町村が指定しようとする工場立地特例対象区域

別紙のとおり

湯前町管内図



1 : 25,000
0 500 1000 1500m

湯前町工場立地特例対象区域地番一覧表

重点地域名	県名	市町村名	大字以下	地番	備考
馬場地区	熊本県	湯前町	平野	5336-1	
馬場地区	熊本県	湯前町	平野	5336-6	
馬場地区	熊本県	湯前町	平野	5337	
馬場地区	熊本県	湯前町	平野	5338	
馬場地区	熊本県	湯前町	平野	5339	
馬場地区	熊本県	湯前町	平野	5340-1	
馬場地区	熊本県	湯前町	平野	5346-2	
馬場地区	熊本県	湯前町	平野	5347-1	
馬場地区	熊本県	湯前町	平野	5352	
馬場地区	熊本県	湯前町	平野	5361	
馬場地区	熊本県	湯前町	平野	5362	
馬場地区	熊本県	湯前町	平野	5363	
馬場地区	熊本県	湯前町	平野	5364	
馬場地区	熊本県	湯前町	平野	5365-1	
馬場地区	熊本県	湯前町	平野	5365-2	
馬場地区	熊本県	湯前町	上永野	4021-1	
馬場地区	熊本県	湯前町	上永野	4023-1	
馬場地区	熊本県	湯前町	上永野	4024-2	
馬場地区	熊本県	湯前町	上永野	4040-1	
馬場地区	熊本県	湯前町	中山ノ口	3904-1	
馬場地区	熊本県	湯前町	中山ノ口	3906-1	
馬場地区	熊本県	湯前町	中山ノ口	3906-2	
馬場地区	熊本県	湯前町	中山ノ口	3908-1	
馬場地区	熊本県	湯前町	中山ノ口	3911-2	
馬場地区	熊本県	湯前町	中山ノ口	3912	
馬場地区	熊本県	湯前町	中山ノ口	3919	
馬場地区	熊本県	湯前町	中山ノ口	3921-1	
馬場地区	熊本県	湯前町	中山ノ口	3921-2	
馬場地区	熊本県	湯前町	中山ノ口	3924	
馬場地区	熊本県	湯前町	中山ノ口	3929-1	
馬場地区	熊本県	湯前町	中山ノ口	3932	
上里地区	熊本県	湯前町	老神	1873 - 1	
上里地区	熊本県	湯前町	蔵ノ本	2602-1	
上里地区	熊本県	湯前町	蔵ノ本	2602-4	
上里地区	熊本県	湯前町	蔵ノ本	2603-2	
下城地区	熊本県	湯前町	下城	3092-1	
下城地区	熊本県	湯前町	下城	3092-2	
浅鹿野地区	熊本県	湯前町	上ノ段	244-10	
浅鹿野地区	熊本県	湯前町	上ノ段	244-11	
浅鹿野地区	熊本県	湯前町	上ノ段	244-81	
浅鹿野地区	熊本県	湯前町	上ノ段	244-84	
浅鹿野地区	熊本県	湯前町	上ノ段	244-127	
浅鹿野地区	熊本県	湯前町	上ノ段	244-134	
浅鹿野地区	熊本県	湯前町	黒萩	101-1	
浅鹿野地区	熊本県	湯前町	黒萩	104-1	
浅鹿野地区	熊本県	湯前町	黒萩	94-1	
浅鹿野地区	熊本県	湯前町	黒萩	98-4	
浅鹿野地区	熊本県	湯前町	黒萩	98-5	
浅鹿野地区	熊本県	湯前町	黒萩	98-14	