

熊本県の水道

令和6年(2024年)3月31日現在

熊本県環境生活部環境局

環境保全課

白 紙

は じ め に

水道は、健康で快適な日常生活をはじめ各種の産業活動の発展や地域経済活動を維持するために不可欠な社会基盤として、重要な役割を担っています。

本県は、阿蘇に代表される自然豊かな水源涵養域が広がり、昭和や平成の名水百選にも全国最多の８カ所が選ばれるなど、全国有数の豊かな地下水や湧水などの恩恵を受けています。

このようなことから、本県では飲用井戸等の小規模施設が多く、令和６年３月末現在の水道普及率は８９．６％であり、全国で最下位にとどまっています。

一方で、地域によっては、湧水源等の枯渇や減少、さらには硝酸態窒素等の濃度が上昇しているところも散見されます。

また、本県の現在給水人口の約５％を占める簡易水道事業の多くは、経営基盤が脆弱であり、老朽化施設の更新や水道未普及地域の解消、職員数の減少に伴う技術の継承など、様々な課題を抱えています。

そのような中で、平成２８年熊本地震、令和２年７月豪雨及び令和７年８月豪雨等により、県内の水道施設も甚大な被害を受け、ライフラインとしての水道の重要性が改めて認識されたところです。

今後、住民生活に必要なライフラインとして水道事業の持続的な経営を確保していくためには、施設の更新・耐震化等のアセットマネジメント（資産管理）を実施し、将来を見据えた適正な水道料金の検討や広域化、官民連携など、経営基盤の強化を進める必要があります。

このため、県においては、令和４年度末に市町村等が行う水道事業の経営基盤の強化に向け、市町村の区域を超えた広域化を推進することを目的とした「熊本県水道広域化推進プラン」を策定し、また、令和６年度末には地域区分ごとの現状や水需給予測等を分析・評価し、今後の施策・方策や水道事業の方向性を示した「第２期熊本県水道ビジョン」を策定しました。今後も、市町村等と連携して、安全・安心な水道水の安定供給のために取り組んで参ります。

最後に、「熊本県の水道」の作成にあたり、御協力をいただきました水道事業者等の皆様に厚く御礼申し上げますとともに、関係各位の業務等の御参考になれば幸いに存じます。

令和７年（２０２５年）１２月

熊本県環境生活部環境局
環境保全課長 廣畑 昌章

白 紙

目 次

1 水道普及の現況	1
(1) 都道府県別水道普及状況	3
(2) 市町村別水道普及状況	4
(3) 給水人口と普及率の推移	5
(4) 市町村別水道普及表	6
2 水道事業の総括	9
(1) 水道種類別箇所数	11
(2) 水道種類別給水人口	11
(3) 市町村単位の給水人口と普及率	11
(4) 保健所毎の給水人口と普及率	11
(5) 水道事業の給水量の実績	12
(6) 水道料金の価格帯別箇所数	12
(7) 原水の年間取水実績	12
(8) 給水量の推移	13
(9) 給水量と水源依存率の推移	14
(10) 水道用水供給事業	15
(11) 海底送・配水管一覧	16
(12) 水源ダム一覧	17
3 水道事業の概況	19
(1) 上水道・用水供給	21
(事業計画、水道料金、給水量、財務状況、管路延長等)	
(2) 簡易水道	58
(事業計画、水道料金、給水量、水道施設の整備状況等)	
(3) 専用水道	68
< 参 考 >	75

白 紙

1 水道普及の現況

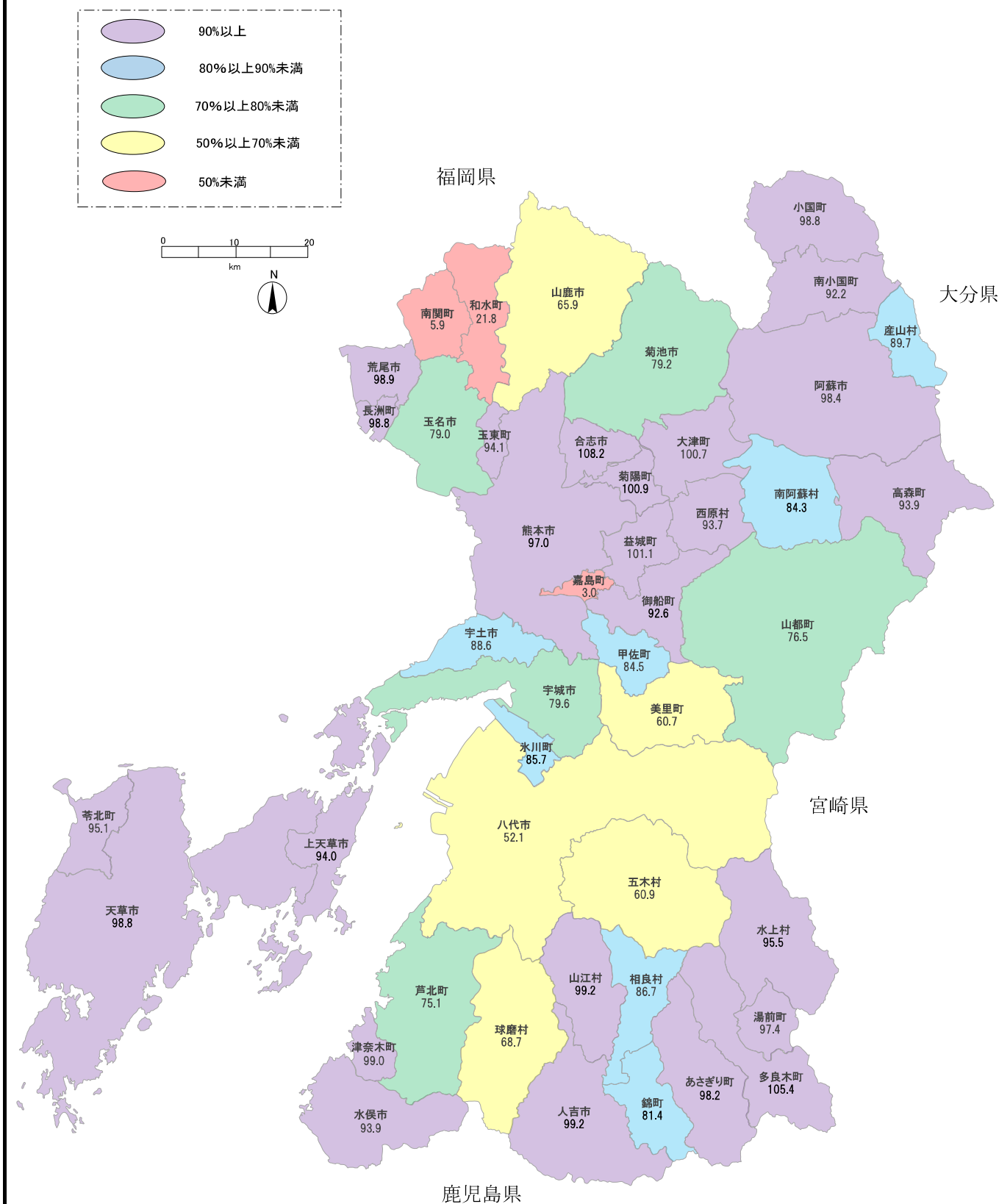
白 紙

(1)都道府県別水道普及状況

(令和6年3月31日現在)

都道府県名	総人口 A (人)	上水道 (人)	簡易水道 (人)	専用水道 (人)	合計 B (人)	普及率 B/A (%)
北海道	5,065,106	4,679,280	282,821	14,866	4,976,967	98.3
青森	1,169,179	1,118,710	25,288	3,021	1,147,019	98.1
岩手	1,159,518	1,071,025	21,341	5,795	1,098,161	94.7
宮城	2,230,658	2,210,482	2,486	727	2,213,695	99.2
秋田	904,359	767,799	59,664	2,849	830,312	91.8
山形	1,021,521	990,967	19,296	184	1,010,447	98.9
福島	1,750,200	1,588,730	53,343	4,219	1,646,292	94.1
茨城	2,812,901	2,648,331	25,283	5,494	2,679,108	95.2
栃木	1,909,128	1,816,141	3,627	18,970	1,838,738	96.3
群馬	1,910,853	1,836,729	65,458	1,750	1,903,937	99.6
埼玉県	7,328,446	7,300,088	4,257	5,884	7,310,229	99.8
千葉県	6,270,470	5,958,320	5,684	40,958	6,004,962	95.8
東京都	14,131,350	14,095,121	11,322	24,574	14,131,017	100.0
神奈川県	9,218,071	9,194,808	11,723	5,295	9,211,826	99.9
新潟	2,107,490	2,014,313	81,401	2,743	2,098,457	99.6
富山	999,806	913,390	21,940	3,222	938,552	93.9
石川	1,101,105	1,044,681	20,868	5,096	1,070,645	97.2
福井	748,999	682,254	40,096	934	723,284	96.6
山梨	802,457	707,114	79,817	4,973	791,904	98.7
長野	1,990,408	1,885,710	84,290	1,598	1,971,598	99.1
岐阜	1,917,872	1,765,337	50,811	4,032	1,820,180	94.9
静岡県	3,533,214	3,441,169	45,741	14,427	3,501,337	99.1
愛知	7,467,331	7,440,221	8,401	11,756	7,460,378	99.9
三重	1,751,026	1,734,986	7,796	1,271	1,744,053	99.6
滋賀	1,406,413	1,379,658	18,136	5,171	1,402,965	99.8
京都	2,533,811	2,513,976	10,409	1,207	2,525,592	99.7
大阪	8,761,190	8,759,318	0	1,446	8,760,764	100.0
兵庫県	5,344,832	5,319,636	17,415	1,194	5,338,245	99.9
奈良	1,295,094	1,272,664	13,762	249	1,286,675	99.3
和歌山	899,336	845,807	36,070	1,182	883,059	98.2
鳥取	536,776	488,228	35,872	2,522	526,622	98.1
島根	643,316	610,041	15,789	414	626,244	97.3
岡山	1,835,093	1,776,918	43,806	2,744	1,823,468	99.4
広島	2,737,309	2,595,019	7,999	7,362	2,610,380	95.4
山口	1,286,039	1,197,695	10,140	4,144	1,211,979	94.2
徳島	689,157	636,179	22,605	12,497	671,281	97.4
香川	919,513	910,802	2,954	3	913,759	99.4
愛媛	1,304,514	1,184,431	20,417	20,503	1,225,351	93.9
高知	666,040	567,916	60,180	5,104	633,200	95.1
福岡	5,091,224	4,788,680	13,694	53,297	4,855,671	95.4
佐賀	796,921	753,487	8,389	1,077	762,953	95.7
長崎	1,254,499	1,208,998	22,031	12,212	1,243,241	99.1
熊本	1,702,325	1,436,330	73,137	16,589	1,526,056	89.6
大分	1,087,257	979,664	14,666	8,226	1,002,556	92.2
宮崎	1,039,769	985,190	31,294	1,835	1,018,319	97.9
鹿児島	1,563,569	1,470,273	43,810	14,616	1,528,699	97.8
沖縄	1,462,046	1,439,438	22,149	18	1,461,605	100.0
合計	124,157,511	120,026,054	1,577,478	358,250	121,961,782	98.2

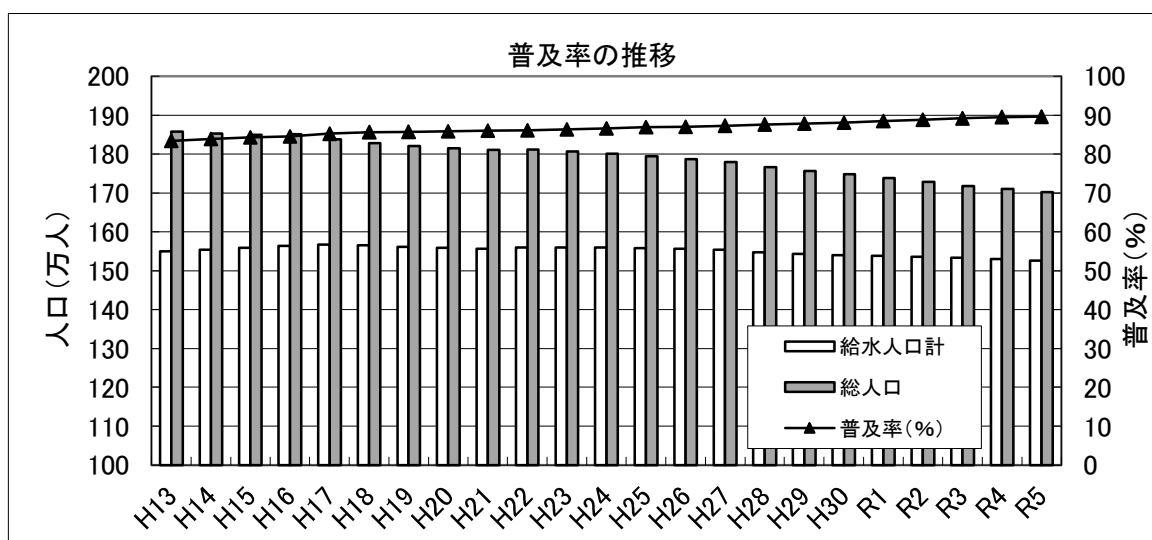
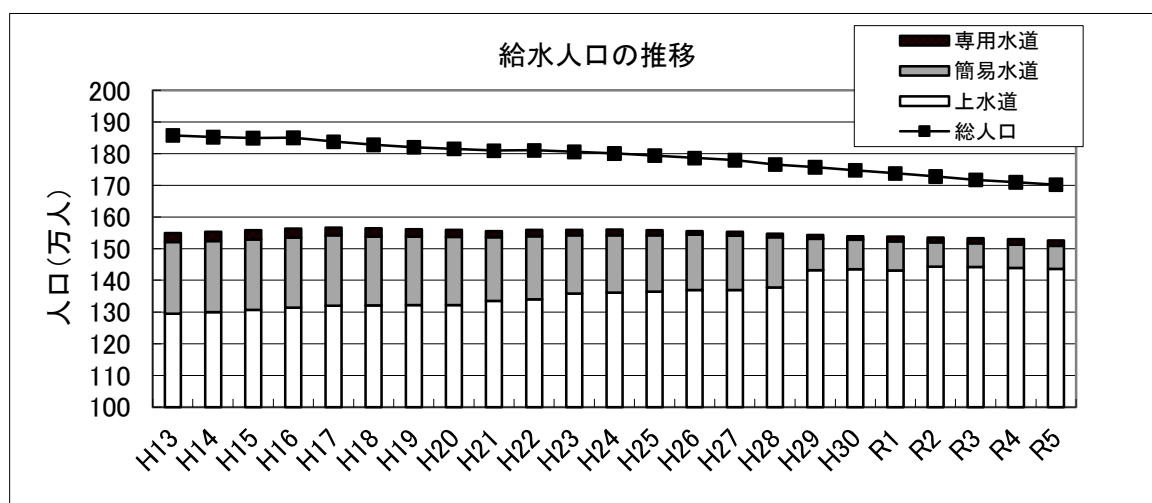
(2)市町村別水道普及状況 (令和6年3月31日現在) 県平均普及率89.6%



(3)給水人口と普及率の推移

給水人口・普及率の推移					単位:人	
年度	上水道	簡易水道	専用水道	給水人口計	総人口	普及率(%)
H13	1,294,926	226,460	28,092	1,549,478	1,858,062	83.4
H14	1,299,865	223,981	29,973	1,553,819	1,852,713	83.9
H15	1,307,125	222,296	29,272	1,558,693	1,849,270	84.3
H16	1,314,220	221,231	28,119	1,563,570	1,850,418	84.5
H17	1,320,221	222,093	24,660	1,566,974	1,838,350	85.2
H18	1,320,568	217,406	27,088	1,565,062	1,827,919	85.6
H19	1,322,570	215,730	22,842	1,561,142	1,821,024	85.7
H20	1,322,476	214,714	21,982	1,559,172	1,815,224	85.9
H21	1,334,769	201,759	19,486	1,556,014	1,810,127	86.0
H22	1,339,787	199,672	20,317	1,559,776	1,810,826	86.1
H23	1,358,121	184,035	17,425	1,559,581	1,806,134	86.3
H24	1,361,587	181,139	17,394	1,560,120	1,801,169	86.6
H25	1,364,421	177,814	16,343	1,558,578	1,794,527	86.9
H26	1,369,433	174,716	11,390	1,555,539	1,786,960	87.0
H27	1,369,507	171,952	12,413	1,553,872	1,779,761	87.3
H28	1,377,308	158,787	11,488	1,547,583	1,765,940	87.6
H29	1,432,352	99,259	11,659	1,543,270	1,757,044	87.8
H30	1,434,925	93,547	11,306	1,539,778	1,748,222	88.1
R1	1,431,703	91,824	14,790	1,538,317	1,738,086	88.5
R2	1,443,761	76,249	15,373	1,535,383	1,728,540	88.8
R3	1,442,379	74,804	15,979	1,533,162	1,717,983	89.2
R4	1,439,081	74,272	16,616	1,529,969	1,709,733	89.5
R5	1,436,330	73,137	16,589	1,526,056	1,702,325	89.6

※専用水道は、自己水源のみを対象としている。



(4)市町村別水道普及表

(令和6年3月31日現在)

市町村名	行政区 域内総人口 (人)	上水道				簡易水道				私営				自己水源				自己水源以外				合計				普 及 率 (%)	飲料水供給施設					
		公営		公営		公営		公営		私営		私営		自己水源		自己水源		自己水源以外		自己水源以外		合計		公営 計画 給水 人口 (人)	公営 計画 給水 人口 (人)		私営 計画 給水 人口 (人)	私営 計画 給水 人口 (人)				
		箇所 数 (箇所)	現在給水 人口 (人)	計画給水 人口 (人)	現在給水 人口 (人)	箇所 数 (箇所)	現在給水 人口 (人)	計画給水 人口 (人)	現在給水 人口 (人)	箇所 数 (箇所)	現在給水 人口 (人)	計画給水 人口 (人)	現在給水 人口 (人)	箇所 数 (箇所)	現在給水 人口 (人)	計画給水 人口 (人)	現在給水 人口 (人)	箇所 数 (箇所)	現在給水 人口 (人)	計画給水 人口 (人)	現在給水 人口 (人)	箇所 数 (箇所)	現在給水 人口 (人)			計画給水 人口 (人)			現在給水 人口 (人)	箇所 数 (箇所)	現在給水 人口 (人)	計画給水 人口 (人)
熊本市	735,675	1	719,000	712,763									83	1,102	1,073	5	0	550			720,102	713,836	97.0									
八代市	118,323	2 (1)	89,660	57,299			3,630	2,975					19	1,546	1,398	2	812	135			94,836	61,672	52.1	2	188	107	2					139
人吉市	29,355	1	33,700	28,987						1	240	123					1	790	0		33,940	29,110	99.2					3	270	242		
荒尾市	48,462	1	54,000	47,370									3	1,193	580						55,193	47,950	98.9									
水俣市	21,631	1	24,100	19,934						2	436	316		1	94	54					24,630	20,304	93.9					2	118	118		
玉名市	61,832	1	49,900	48,212									6	2,681	573						52,581	48,785	78.9									
天草市	70,028	1	67,024	68,452									2	927	736	1	300	150			67,951	69,188	98.8					74	5,000	4,123		
山鹿市	46,418	1	33,900	29,605						2	370	247		14	1,794	812	2	0	0		36,064	30,664	66.1	3	209	209	17		1,202	1,202		
菊池市	45,059	1	39,430	34,234						4	937	695		6	1,027	752					41,394	35,681	79.2	7	250	108	8	580	415			
宇土市	36,270	1	30,600	31,237						1	150	98		5	1,590	812					32,340	32,147	88.6									
上天草市	22,286	1	24,300	20,956																	24,300	20,956	94.0									
宇城市	56,579	2	41,920	35,331			12,200	7,244		1	2,500	2,350		1	85	100	3	1,332	1,482		56,705	45,025	79.6									
阿蘇市	23,669	1	26,285	19,707			6,070	2,435					8	1,750	1,149	4	0	0			34,105	23,291	98.4	1			20				40	
合志市	63,572	1	70,740	64,233									8	7,500	4,557						78,240	68,790	108.2									
美里町	8,432						7,150	4,165		3	1,004	871		1	80	80					8,234	5,116	60.7					6	487	487		
玉東町	4,953						4,610	4,665													4,610	4,665	94.2									
和水町	8,680						1,800	1,567					4	701	321						2,501	1,888	21.8	4	296	207						
南関町	8,273						180	77					8	834	414						1,014	491	5.9	4	308	230						
長洲町	14,778	1	19,000	14,601									1	340	80	1	2,459	0			19,340	14,681	99.3									
大津町	35,775	1 (1)	37,247	35,584						1	130	80		7	4,468	73	1	247	260		41,845	35,737	99.9									
菊陽町	44,399	1 (1)	46,153	44,399									3	2,051	411	2	1,299	659			48,204	44,810	100.9									
南小国町	3,641						4,210	3,357					1	590	0						4,800	3,357	92.2									
小国町	6,091	1	6,170	5,766			294	252													6,464	6,018	98.8					2	180	70		
産山村	1,374						1,740	1,232									2	0	0		1,740	1,232	89.7									
高森町	5,881						7,375	5,442					2	156	80						7,531	5,522	93.9	8	423	222						

市町村名	行政区域 内総人口 (人)	上水道			簡易水道						公営			私営			自己水源			自己水源以外			合計				普 及 率 (%)	飲料水供給施設			
		公営			公営						私営			自己水源			自己水源以外			合計				公営		私営					
		箇所数 (箇所)	計画給水 人口 (人)	現在給水 人口 (人)	箇所数 (箇所)	計画給 水人口 (人)	現在給 水人口 (人)	箇所数 (箇所)	計画給 水人口 (人)	現在給 水人口 (人)	箇所数 (箇所)	確認時 給水 人口 (人)	現在 給水 人口 (人)	箇所数 (箇所)	確認時 給水 人口 (人)	現在 給水 人口 (人)	箇所数 (箇所)	計画 給水人口 (人)	現在 給水人口 (人)	箇所 数 (箇所)	計画 給水 人口 (人)	現在 給水 人口 (人)	箇所 数 (箇所)	計画 給水 人口 (人)	現在 給水 人口 (人)	箇所 数 (箇所)		計画 給水 人口 (人)	現在 給水 人口 (人)		
南阿蘇村	9,485	1	7,000	609	12	10,415	7,183				4	1,390	205				17	18,805	7,997	84.3	6	596	593	2	103	83					
西原村	6,671				2	4,800	4,691	5	2,259	1,557	3	370	0				10	7,429	6,248	93.7				5		243					
御船町	17,247	1	17,400	15,971													1	17,400	15,971	92.6											
嘉島町	9,978				1	4,950	303				13	0	0				14	4,950	303	3.0											
益城町	33,173	1	50,000	32,859							3	1,742	680	5	1,782	499	9	51,742	33,539	101.1											
甲佐町	9,749	1	9,240	8,016				2	600	195	1	187	25				4	10,027	8,236	84.5											
山都町	12,197	1	10,000	8,449	1	700	495				3	543	383	3	1,065	533	8	11,243	9,327	76.5	8	333	247								
氷川町	10,340	1 (1)	12,940	7,710							8	2,182	1,155				9 (1)	15,122	8,865	85.7											
芦北町	14,143	1	12,610	10,511				1	140	108	1	0	0	1	200	97	4	12,750	10,619	75.1				7	434	434					
津奈木町	3,966				1	3,650	2,952	7	1,220	887	1	100	86				9	4,970	3,925	99.0				2	185	130					
錦町	9,884	1	8,705	8,049							1	0	0				2	8,705	8,049	81.4				8	483	483					
多良木町	8,255	1	10,465	8,699							1	0	0				2	10,465	8,699	105.4											
湯前町	3,348	1	5,700	3,262													1	5,700	3,262	97.4											
水上村	1,868				1	1,890	1,784										1	1,890	1,784	95.5											
相良村	3,791				1	3,140	3,132	2	444	153							3	3,584	3,285	86.7											
五木村	826				1	557	503										1	557	503	60.9											
山江村	3,014				1	3,179	2,990										1	3,179	2,990	99.2											
球磨村	2,735				1	2,360	1,656	3	690	222							4	3,050	1,878	68.7				2	322	142					
あさぎり町	13,766	1	15,200	13,525													1	15,200	13,525	98.2											
苓北町	6,453				4	9,720	6,135										4	9,720	6,135	95.1											

市計	1,379,159	16 (1)	1,304,559	1,218,320	12 (0)	21,900	12,654	11 (0)	4,633	3,829	156 (0)	21,289	12,596	18 (0)	3,234	2,317	213 (1)	1,352,381	1,247,399	90.4	13	647	444	108	7,170	6,279
町計	293,402	14 (3)	260,830	217,401	22 (0)	44,639	29,410	14 (0)	3,094	2,141	59 (0)	13,974	3,788	13 (0)	7,052	2,048	122 (3)	322,537	252,740	86.1	24	1,360	906	25	1,789	1,604
村計	29,764	1 (0)	7,000	609	20 (0)	28,081	23,171	10 (0)	3,393	1,932	7 (0)	1,760	205	2 (0)	0	0	40 (0)	40,234	25,917	87.1	6	596	593	9	425	468
合計	1,702,325	31 (4)	1,572,389	1,436,330	54 (0)	94,620	65,235	35 (0)	11,120	7,902	222 (0)	37,023	16,589	33 (0)	10,286	4,365	375 (4)	1,715,152	1,526,056	89.6	43	2,603	1,943	142	9,364	8,351
総計	1,702,325	27	1,572,389	1,436,330	54	94,620	65,235	35	11,120	7,902	222	37,023	16,589	33	10,286	4,365	371	1,715,152	1,526,056	89.6	43	2,603	1,943	142	9,364	8,351

専用水道合計

公営・私営

89	105,740	73,137	255	47,309	20,954
----	---------	--------	-----	--------	--------

※箇所数の左数字は当該市町村を給水区域に持つ水道箇所数。右()内数字は、左のうち一部事務組合又は他市町村水道から給水を受ける箇所数。

※総計欄の箇所数は、一部事務組合(大津菊陽水道企業団、八代生活環境事務組合)を含まない。

※給水人口欄は、一部事務組合又は他市町村からの給水人口を含む。

※合計欄の給水人口は、上水道、簡易水道及び専用水道の自己水源が対象。

白 紙

2 水道事業の総括

白 紙

(1)水道種類別箇所数 (令和6年3月31日現在)

単位：箇所

分類	県営	市営	町営	村営	一部事務 組合営	生協等 私人営	その他	計
水道用水供給事業					1			1
上水道		15	11	1	2			29
簡易水道		12	22	20			35	89
計		27	33	21	3		35	119
専用水道	255							255
合計								374

※水道用水供給事業の一部事務組合営 1 箇所は、上天草・宇城水道企業団。

※上水道の一部事務組合営 2 箇所は、大津菊陽水道企業団と八代生活環境事務組合。

(2)水道種類別給水人口 (令和6年3月31日現在)

単位：人

分類	上水道・簡易水道			専用水道 自己水源 のみに よるもの	合計
	公営	その他	計		
計画給 水人口	上水道	1,572,389	0	1,572,389	1,572,389
	簡易水道	94,620	11,120	105,740	105,740
	専用水道			37,023	37,023
	計	1,667,009	11,120	1,678,129	1,715,152
現在給 水人口	上水道	1,436,330	0	1,436,330	1,436,330
	簡易水道	65,235	7,902	73,137	73,137
	専用水道			16,589	16,589
	計	1,501,565	7,902	1,509,467	1,526,056

※専用水道は、自己水源のみを対象としている。

(3)市町村単位の給水人口と普及率 (令和6年3月31日現在)

単位：人

	行政区域内 人口	現在給水人口						水道普及率 (%)
		上水道	簡易水道			専用水道	合計	
			公営	その他	計			
市	1,379,159	1,218,320	12,654	3,829	16,483	12,596	1,247,399	90.4
町	293,402	217,401	29,410	2,141	31,551	3,788	252,740	86.1
村	29,764	609	23,171	1,932	25,103	205	25,917	87.1
計	1,702,325	1,436,330	65,235	7,902	73,137	16,589	1,526,056	89.6

※専用水道は、自己水源のみを対象としている。

(4)保健所毎の給水人口と普及率 (令和6年3月31日現在)

単位：人

保健所名	行政区域内 人口	現在給水人口						水道普及率 (%)
		上水道	簡易水道			専用水道	合計	
			公営	その他	計			
有明保健所	146,978	110,183	6,309	0	6,309	1,968	118,460	80.6
山鹿保健所	46,418	29,605	0	247	247	812	30,664	66.1
菊池保健所	188,805	178,450	0	775	775	5,793	185,018	98.0
阿蘇保健所	56,812	26,082	24,592	1,557	26,149	1,434	53,665	94.5
御船保健所	82,344	65,295	798	195	993	1,088	67,376	81.8
宇城保健所	101,281	66,568	11,409	3,319	14,728	992	82,288	81.2
八代保健所	128,663	65,009	2,975	0	2,975	2,553	70,537	54.8
水俣保健所	39,740	30,445	2,952	1,311	4,263	140	34,848	87.7
人吉保健所	76,842	62,522	10,065	498	10,563	0	73,085	95.1
天草保健所	98,767	89,408	6,135	0	6,135	736	96,279	97.5
計	966,650	723,567	65,235	7,902	73,137	15,516	812,220	84.0
熊本市保健所	735,675	712,763	0	0	0	1,073	713,836	97.0
合計	1,702,325	1,436,330	65,235	7,902	73,137	16,589	1,526,056	89.6

※専用水道は、自己水源のみを対象としている。

(5)水道事業の給水量の実績 (令和6年3月31日現在)

項 目		上水道	簡易水道	計
計画給水人口 (人)		1,572,389	105,740	1,678,129
給水区域内人口 (人)		1,534,154	82,211	1,616,365
現在給水人口 (人)		1,436,330	73,137	1,509,467
年間給水実績値	給水量 (千 m^3)	170,603	9,916	180,519
	有効水量 (千 m^3)	148,466	8,557	157,023
	有効率 (%)	87	86.3	87
	有収水量 (千 m^3)	143,585	8,136	151,721
	有収率 (%)	84.2	82.1	84
	1日最大給水量 (m^3)	537,611	33,643	571,254
	1人1日最大給水量 (ℓ)	374	460	378
	1人1日平均給水量 (ℓ)	325	371	328
負荷率 (%)		86.9	80.7	86.7

(6)水道料金の価格帯別箇所数 (令和6年3月31日現在)

分 類	10 m^3 当たりの水道料金					
	500円以下	501円～1,000円	1,001円～1,500円	1,501円～2,000円	2,001円～2,500円	2,501円以上
上水道 (箇所)	0	2	15	7	2	3
簡易水道 (箇所)	11	27	26	23	1	1
計	11	29	41	30	3	4

(7)原水の年間取水実績 (令和6年3月31日現在)

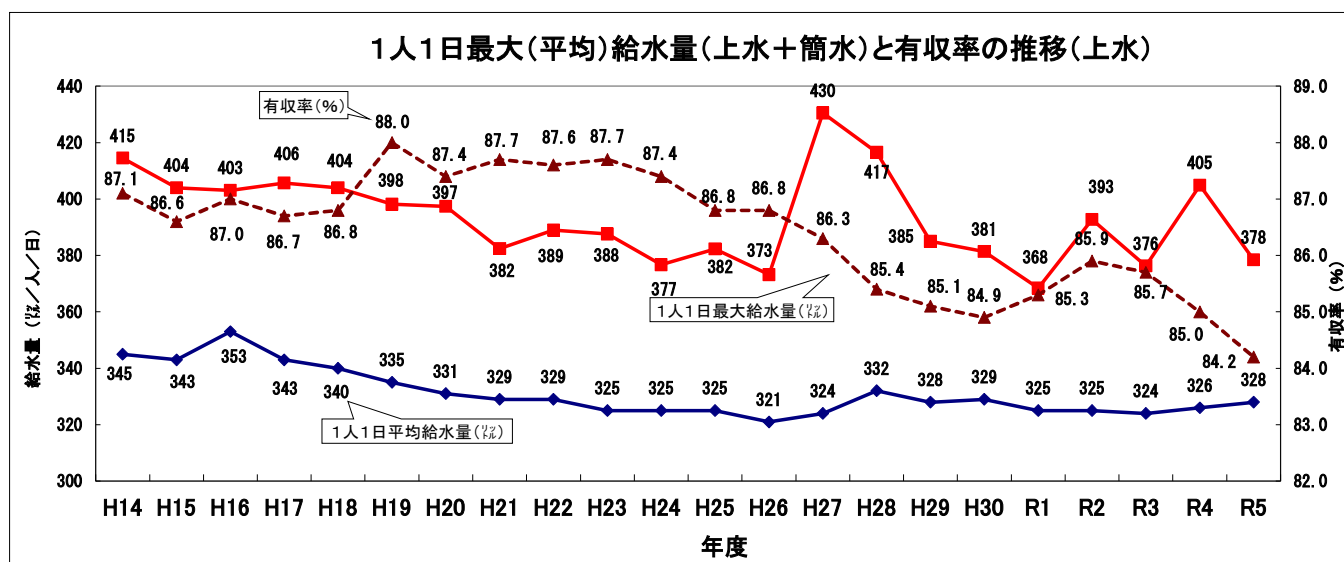
単位：千 m^3

分 類			上水道	簡易水道	計
取水種別	表流水	ダム直接	9,003	396	9,399
		ダム放流	2,625	0	2,625
		湖水	0	488	488
		自流	3,491	765	4,256
	地下水	伏流水	620	659	1,279
		浅井戸	19,986	547	20,533
		深井戸	122,093	5,358	127,451
	その他		8,607	3,026	11,633
	受水	原水受水	101	0	101
浄水受水		7,172	134	7,306	
合 計			173,698	11,373	185,071

(8) 給水量の推移(上水道・簡易水道)

項 目	年 度										
	14	15	16	17	18	19	20	21	22	23	24
給 水 人 口 (人)	1,523,846	1,529,421	1,535,451	1,542,314	1,538,028	1,538,300	1,537,104	1,536,528	1,539,459	1,542,156	1,542,726
上 水 道 (人)	1,299,865	1,307,125	1,314,220	1,320,221	1,320,622	1,322,570	1,322,476	1,334,769	1,339,787	1,358,121	1,361,587
簡易水道 (人)	223,981	222,296	221,231	222,093	217,406	215,730	214,628	201,759	199,672	184,035	181,139
1日最大給水量 (m3)	631,642	617,858	618,940	625,631	621,383	612,466	610,832	587,593	598,755	597,726	581,121
上 水 道 (m3)	541,078	530,719	528,437	531,430	530,847	524,544	526,762	504,296	514,071	521,349	506,755
簡易水道 (m3)	90,564	87,139	90,503	94,201	90,536	87,922	84,070	83,297	84,684	76,377	74,366
1日平均給水量 (m3)	525,421	525,025	542,122	528,246	523,888	515,377	508,575	505,406	505,902	501,772	501,861
上 水 道 (m3)	454,104	453,701	451,619	454,046	450,358	442,816	438,383	438,770	439,107	440,074	440,666
簡易水道 (m3)	71,317	71,324	90,503	74,200	73,330	72,561	70,192	66,636	66,795	61,698	61,195
1人1日最大給水量(ℓ)	415	404	403	406	404	398	397	382	389	388	377
上 水 道 (ℓ)	416	406	402	403	402	397	398	378	384	384	372
簡易水道 (ℓ)	404	392	409	424	416	408	392	413	424	415	411
1人1日平均給水量(ℓ)	345	343	353	343	340	335	331	329	329	325	325
上 水 道 (ℓ)	349	347	344	344	341	335	331	329	328	324	324
簡易水道 (ℓ)	318	321	409	334	337	336	327	330	335	335	338
有収率(上水道) (%)	87.1	86.6	87.0	86.7	86.8	88.0	87.4	87.7	87.6	87.7	87.4

項 目	年 度										
	25	26	27	28	29	30	1	2	3	4	5
給 水 人 口 (人)	1,542,235	1,544,149	1,541,459	1,538,095	1,531,611	1,523,603	1,523,527	1,520,010	1,517,183	1,513,353	1,509,467
上 水 道 (人)	1,364,421	1,369,433	1,369,507	1,377,308	1,432,352	1,430,056	1,431,703	1,443,761	1,442,379	1,439,081	1,436,330
簡易水道 (人)	177,814	174,716	171,952	158,787	99,259	93,547	91,824	76,249	74,804	74,272	73,137
1日最大給水量 (m3)	589,585	576,201	663,573	639,805	589,628	581,070	561,320	597,049	570,881	612,742	571,254
上 水 道 (m3)	515,569	503,119	581,941	566,497	543,994	539,565	521,009	562,109	535,194	577,397	537,611
簡易水道 (m3)	74,016	73,082	81,632	73,308	45,634	41,505	40,311	34,940	35,687	35,345	33,643
1日平均給水量 (m3)	501,235	495,365	499,904	510,625	502,889	500,812	494,400	494,164	491,727	492,617	494,571
上 水 道 (m3)	440,493	435,488	439,551	456,233	467,027	467,929	461,660	467,252	464,433	465,170	467,405
簡易水道 (m3)	60,742	59,877	60,353	54,392	35,862	32,883	32,740	26,912	27,294	27,447	27,166
1人1日最大給水量(ℓ)	382	373	430	417	385	381	368	393	376	405	378
上 水 道 (ℓ)	378	367	425	411	380	377	364	389	371	401	374
簡易水道 (ℓ)	416	418	475	462	460	444	439	458	477	476	460
1人1日平均給水量(ℓ)	325	321	324	332	328	329	325	325	324	326	328
上 水 道 (ℓ)	323	318	321	331	326	327	322	324	322	323	325
簡易水道 (ℓ)	342	343	351	343	361	352	357	353	365	370	371
有収率(上水道) (%)	86.8	86.8	86.3	85.4	85.1	84.9	85.3	85.9	85.7	85.0	84.2



(9)給水量と水源依存率の推移(上水道・簡易水道)

年度	水道種別	1日平均 給水量 (m3)	左 の 内 訳					
			地 下 水		表 流 水		そ の 他	
			水 量(m3)	割 合(%)	水 量(m3)	割 合(%)	水 量(m3)	割 合(%)
14	上水道	454,104	376,464	82.9	37,653	8.3	39,987	8.8
	簡易水道	71,317	40,380	56.6	14,950	21.0	15,987	22.4
	計	525,421	416,844	79.3	52,602	10.0	55,974	10.7
15	上水道	453,701	376,907	83.1	36,631	8.1	40,163	8.9
	簡易水道	71,324	41,853	58.7	13,003	18.2	16,468	23.1
	計	525,025	418,760	79.8	49,634	9.5	56,631	10.8
16	上水道	451,619	369,045	81.7	39,689	8.8	42,886	9.5
	簡易水道	90,503	54,192	59.9	15,210	16.8	21,101	23.3
	計	542,122	423,237	78.1	54,899	10.1	63,986	11.8
17	上水道	454,046	376,778	83.0	39,923	8.8	37,345	8.2
	簡易水道	74,200	43,815	59.0	13,118	17.7	17,267	23.3
	計	528,246	420,593	79.6	53,041	10.0	54,612	10.3
18	上水道	450,358	357,505	79.4	40,382	9.0	52,471	11.7
	簡易水道	73,330	44,443	60.6	13,595	18.5	15,292	20.9
	計	523,688	401,948	76.8	53,977	10.3	67,763	12.9
19	上水道	442,816	346,725	78.3	54,909	12.4	41,182	9.3
	簡易水道	72,561	44,505	61.3	13,189	18.2	14,867	20.5
	計	515,377	391,230	75.9	68,098	13.2	56,049	10.9
20	上水道	438,383	376,571	85.9	34,194	7.8	27,180	6.2
	簡易水道	70,192	47,099	67.1	11,090	15.8	12,003	17.1
	計	508,575	423,670	83.3	45,284	8.9	39,183	7.7
21	上水道	438,770	355,632	81.1	34,933	8.0	48,204	11.0
	簡易水道	66,636	42,642	64.0	10,777	16.2	13,216	19.8
	計	505,406	398,275	78.8	45,711	9.0	61,421	12.2
22	上水道	439,107	367,661	83.7	33,606	7.7	37,840	8.6
	簡易水道	66,795	43,094	64.5	10,329	15.5	13,372	20.0
	計	505,902	410,754	81.2	43,936	8.7	51,213	10.1
23	上水道	440,074	368,847	83.8	32,668	7.4	38,559	8.6
	簡易水道	61,698	39,444	63.9	9,793	15.9	12,461	20.2
	計	501,772	408,291	81.4	42,461	8.5	51,020	10.2
24	上水道	440,666	365,429	82.9	38,140	8.7	37,097	8.4
	簡易水道	61,195	39,397	64.4	9,593	15.7	12,206	19.9
	計	501,861	404,826	80.7	47,732	9.5	49,303	9.8
25	上水道	440,493	368,132	83.6	38,310	8.7	34,050	7.7
	簡易水道	60,742	38,696	63.7	9,786	16.1	12,259	20.2
	計	501,235	406,829	81.2	48,097	9.6	46,310	9.2
26	上水道	437,361	362,204	82.8	37,661	8.6	37,497	8.6
	簡易水道	59,877	37,210	62.1	10,249	17.1	12,418	20.7
	計	497,238	399,414	80.3	47,909	9.6	49,915	10.0
27	上水道	439,551	363,998	82.8	38,257	8.7	37,296	8.5
	簡易水道	60,353	37,238	61.7	10,262	17.0	12,853	21.3
	計	499,904	401,236	80.3	48,518	9.7	50,149	10.0
28	上水道	456,233	371,767	81.5	36,769	8.1	47,697	10.5
	簡易水道	54,392	33,218	61.1	10,032	18.4	11,142	20.5
	計	510,625	404,985	79.3	46,800	9.2	58,839	11.5
29	上水道	467,027	377,131	80.8	42,566	9.1	47,330	10.1
	簡易水道	35,862	21,046	58.7	5,054	14.1	9,762	27.2
	計	502,889	398,177	79.2	47,620	9.5	57,092	11.4
30	上水道	467,929	377,859	80.8	42,648	9.1	47,421	10.1
	簡易水道	32,883	19,298	58.7	4,634	14.1	8,951	27.2
	計	500,812	397,157	79.3	47,282	9.4	56,372	11.3
1	上水道	461,660	372,988	80.8	41,457	9.0	47,216	10.2
	簡易水道	32,883	19,112	58.1	5,098	15.5	8,673	26.4
	計	494,543	392,099	79.3	46,555	9.4	55,889	11.3
2	上水道	467,252	382,170	81.8	41,906	9.0	43,175	9.2
	簡易水道	26,912	14,647	54.4	4,605	17.1	7,660	28.5
	計	494,164	396,817	80.3	46,511	9.4	50,835	10.3
3	上水道	464,433	379,478	81.7	40,145	8.6	44,810	9.6
	簡易水道	27,294	15,037	55.1	4,505	16.5	7,753	28.4
	計	491,727	394,514	80.2	44,650	9.1	52,563	10.7
4	上水道	465,170	380,410	81.8	40,585	8.7	44,175	9.5
	簡易水道	27,294	18,100	66.3	5,224	19.1	3,970	14.5
	計	492,464	398,510	80.9	45,809	9.3	48,145	9.8
5	上水道	467,405	383,990	82.2	40,684	8.7	42,732	9.1
	簡易水道	27,166	15,680	57.7	3,938	14.5	7,548	27.8
	計	494,571	399,670	80.8	44,622	9.0	50,280	10.2

※その他は湧水と受水

(10)水道用水供給事業

イ) 全体概要 (令和6年3月31日現在)

事業主体名	認可年月日	目標年次	計画1日 最大給水量 (m3/日)	実績1日 最大給水量 (m3/日)	実績1日 平均給水量 (m3/日)	実績年間 給水量 (千m3)	実績年間 有効水量 (千m3)	実績年間 有収水量 (千m3)	計画取水量 (m3/日)	原水種別	浄水施設 の種別
上天草・宇城水道企業団	平成10年3月31日	令和10年度	21,050	21,352	20,049	7,338	7,197	7,193	24,364	表流水	急速ろ過

ロ) 給水対象毎の給水状況 (令和6年3月31日現在)

水道企業団	項 目	宇土市	宇城市 (松橋)	宇城市 (小川)	宇城市 (豊野)	上天草市 (大矢野)	上天草市 (姫戸)	上天草市 (龍ヶ岳)	天草市 (倉岳町)	合計
上天草・宇城水道企業団	計画1日最大給水量 (m3/日)	4,000	5,950	3,650	500	3,000	1,000	2,050	900	21,050
	実績年間有収水量 (千m3)	1,894	2,429	954	125	866	204	444	277	7,193

注) 上天草・宇城水道企業団は、H16.2.1から給水開始。

(11)海底送・配水管一覽 (令和6年3月31日現在)

番 号	区 分	送・配水管布設場所	事業主体名	施 設 計 画			海底送・配水管 総 延 長 m	海底送・配水管 口 径 及 び 管 種 m/m	施行年度	総事業費 千円	事 業 費 内 訳	
				給水人口 人	給水量 m ³ /日	送水量 m ³ /日					調査設計費 千円	陸上部工事費 千円
1	送水	八代市鏡町北新地～維和島	上天草市 (旧大矢野町)	21,190	4,000	3,000	11,280×1(改良工事)	φ250(特殊ホリシシ管)	平成3年度	1,194,684	12,257	左に含む
2	送水	維和島～大矢野町大潟					11,470×2	φ200(")	昭和50～51年度	1,505,360	—	451,360
3	送水	大矢野町鳩ノ釜～野釜島					739×2	φ200(")				
4	送水	芦北町鶴木山～龍ヶ岳町高串	上天草市 (旧龍ヶ岳町)	6,600	2,500	1,500	11,750	φ200(鋼管)	昭和45～46年度	349,200	35,730	115,470
5	配水	松島町鬼塚～中島	上天草市 (旧松島町)	11,000	2,800	100	300	φ75 (特殊ホリシシ管)	昭和61年度	11,600	—	左に含む
6	送水	水俣市中央公園～御所浦島	天 草 市 (旧御所浦町)	5,050	1,300	1,300	12,767	φ200(")	昭和49～52年度	1,400,121	32,500	左に含む
7	送水	御所浦島～横浦島				350	1,322	φ80(")				
8	配水	楠浦町大門～下浦町	天 草 市 (旧本渡市)	40,400	18,000	800	323	φ200(")	平成4年度	217,330	—	1,474
9	配水	新和町大多尾～横島	天 草 市 (旧新和町)	4,610	1,450	17.2	395	φ50 (特殊ホリシシ管)	昭和58～60年度	54,000	5,900	29,480
10	送水	維和島～松島町阿村	上天草・宇城 水道企業団	20,196	—	5,950	4,027	φ400 (水輸送用差籠鋼管)	平成12～13年度	2,705,407	100,590	左に含む
11	送水	維和島～大矢野町					989	φ300 (水輸送用差籠鋼管)	平成12～13年度			左に含む
12	送水	三角町前越～戸馳島					534	φ450 (水輸送用差籠鋼管)	平成13～14年度			左に含む
13	送水	戸馳島～維和島					1,506	φ400 (水輸送用差籠鋼管)	平成13～14年度			左に含む

(12) 水源ダム一覧 (令和6年3月31日現在)

番号	ダム名	所在地	ダム形式	ダム管理者	有効貯水量 (千m ³)	水道事業の 取水可能水量 (m ³ /日)	ダムを水源とする 水道事業・水道用水供給事業名
①	氷川ダム	八代市泉町	重力式コンクリートダム	熊本県 (河川課)	1,400	10,500	八代生活環境事務組合上水道事業
②	石打ダム	宇城市三角町	重力式コンクリートダム	熊本県 (河川課)	1,130	3,800	宇城市 (三角) 上水道事業
③	亀川ダム	天草市柵宇土	重力式コンクリートダム	熊本県 (河川課)	1,000	8,000	天草市 (旧本渡市) 上水道事業
④	楠浦ダム	天草市楠浦	アースダム	熊本県 (農地整備課)	969	5,000	天草市 (旧本渡市) 上水道事業
⑤	第一ヤイラギダム	天草市牛深町	重力式コンクリートダム	天草市 (水道専用ダム)	130	3,360	天草市 (旧牛深市) 上水道事業
⑥	第二ヤイラギダム	天草市牛深町	重力式コンクリートダム	天草市 (水道専用ダム)	625		天草市 (旧牛深市) 上水道事業
⑦	姫の河内ダム	天草市牛深町	重力式コンクリートダム	天草市 (水道専用ダム)	81	366	天草市 (牛深簡易) 上水道事業
⑧	深海ダム	天草市牛深町	重力式コンクリートダム	天草市 (水道専用ダム)	12	240	天草市 (牛深簡易) 上水道事業
⑨	浅海ダム	天草市牛深町	重力式コンクリートダム	天草市 (水道専用ダム)	19	362	天草市 (牛深簡易) 上水道事業
⑩	内の原ダム	天草市牛深町	重力式コンクリートダム	天草市 (水道専用ダム)	90	434	天草市 (牛深簡易) 上水道事業
⑪	教良木ダム	上天草市	ロックフィルダム	熊本県 (農地整備課)	1,371	950	上天草市上水道事業 (500m ³ /d) 天草市 (倉岳簡易) 上水道事業 (450m ³ /d)
⑫	上津浦ダム	天草市有明町	重力式コンクリートダム	熊本県 (河川課)	440	1,200	天草市 (有明西簡易) 上水道事業
⑬	五和東部ダム	天草市五和町	ロックフィルダム	熊本県 (農地整備課)	720	500	天草市 (旧五和町) 上水道事業
⑭	都呂々ダム	天草郡苓北町	重力式コンクリートダム	熊本県 (企業局)	1,160	1,939	苓北町都呂々富岡簡易水道事業
⑮	路木ダム	天草市河浦町	重力式コンクリートダム	熊本県 (河川課)	2,080	4,600	天草市 (旧牛深市) 上水道事業 (3,000m ³ /d) 天草市 (一町田簡易) 上水道事業 (1,600m ³ /d)

白 紙

3 水道事業の概況

白 紙

(1) 上水道・用水供給

ア) 事業計画及び現状 (令和6年3月31日現在)

番 号	台帳 番号	事業主体名	創設		事業計画							現状				
			給水開始 始年月	計画給水 人口（人）	事業名	認可年月日	着工 年月	竣工 年月	事業費 （千円）	目標 年次	計 画 給水人口 （人）	計画給水 区域面積 （km ² ）	計画1人 1日最大 給水量 （L）	計画1日最大 給水量 （m ³ ）	給水区域 内人口 （人）	現在 給水人口 （人）
1	43-01	熊本市	大13.11	100,000	6拡変	H30.3.30	H30.4	R11.3	42,981,650	R10	719,000	324.16	382	275,000	736,330	712,763
		【環境保全課計】	—	100,000	—	—	—	—	42,981,650	—	719,000	324.16	—	275,000	736,330	712,763
2	43-10	荒尾市	昭32.04	25,000	6拡変	H21.4.15	H21.4	H24.3	3,856,900	H30	54,000	37.85	415	22,400	48,462	47,370
3	43-14	玉名市	昭35.3	14,000	簡水統	R3.6.25	R2.6	R3.3	2,206,174	R11	49,900	84.33	404	20,150	54,198	48,212
4	43-16	長洲町	昭34.12	10,000	6拡変	H21.3.18	H21.4	H22.3	2,304,616	H27	19,000	19.43	526	10,000	14,778	14,601
		【有明保健所計】	—	49,000	—	—	—	—	8,367,690	—	122,900	141.61	—	52,550	117,438	110,183
5	43-07	山鹿市	昭29.1	13,000	8拡変	H23.3.25	H23.8	H26.3	1,951,041	H31	33,900	64.30	355	12,018	32,213	29,605
		【山鹿保健所計】	—	13,000	—	—	—	—	1,951,041	—	33,900	64.30	—	12,018	32,213	29,605
6	43-15	菊池市	昭34.4	14,000	簡水統	R1.11.12				R6	39,430	71.96	401	15,830	38,568	34,234
7	43-38	合志市	平18.2	50,600	簡水統	H29.3.28	H28.4	R8.3	6,590,388	R7	70,740	29.58	362	25,600	64,787	64,233
8	43-13	大津菊陽水道企業団	昭30.4	25,000	7拡変	R4.8.24	R4.9	R12.3	8,601,833	R12	83,400	56.47	424	35,400	80,067	79,983
		【菊池保健所計】	—	89,600	—	—	—	—	15,192,221	—	193,570	158.01	—	76,830	183,422	178,450
9	43-18	阿蘇市	平18.3	19,900	3拡	H28.3.31	H28.6	H29.3	1,663,405	R6	26,285	187.62	559	14,705	20,438	19,707
10	43-23	小国町	昭42.12	6,000	簡水統	H29.3.9	R7.4	R8.2	286,765	R8	6,170	22.80	488	3,012	5,791	5,766
11	43-33	南阿蘇村	昭50.4	7,000	創設	S48.5.11	S48.11	S50.3	216,070	S57	7,000	4.26	500	3,500	617	609
		【阿蘇保健所計】	—	32,900	—	—	—	—	2,166,240	—	39,455	214.68	—	21,217	26,846	26,082
12	43-24	御船町	昭44.8	7,000	3拡	H29.2.28	H28.5	H30.3	54,862	R7	17,400	33.30	377	6,558	17,061	15,971
13	43-28	益城町	昭32.9	3,405	簡水統	H29.3.27	H28.4	R8.3	1,492,892	R7	50,000	21.76	320	16,000	33,989	32,859
14	43-35	甲佐町	昭48.2	9,000	1拡	H26.3.27	H26.4	R15.3	1,904,000	R14	9,240	22.00	489	4,520	9,920	8,016
15	43-12	山都町	昭31.4	10,000	簡水統	R2.3.23	R3.4	R12.3	2,609,600	R12	10,000	68.46	490	4,900	10,487	8,449
		【御船保健所計】	—	29,405	—	—	—	—	6,061,354	—	86,640	145.52	—	31,978	71,457	65,295
16	43-17	宇土市	昭38.11	15,000	簡水統	R2.3.13	R2.3	R2.4	0	R10	30,600	33.93	364	11,134	35,457	31,237
17	43-03	宇城市（三角）	昭4.7	1,500	9拡	H23.3.22	H24.5	H25.3	67,305	H26	6,020	23.40	366	2,206	4,549	4,481
18	43-37	宇城市（松橋・小川）	昭51.11	7,000	3拡	H26.3.25	H26.3	H26.3	0	H26	35,900	55.31	348	12,500	37,047	30,850
		【宇城保健所計】	—	23,500	—	—	—	—	67,305	—	72,520	112.64	—	25,840	77,053	66,568
19	43-08	八代市	昭30.8	30,000	5拡変	H23.2.22	H23.4	H24.3	17,572	H31	61,600	50.79	319	19,654	67,398	40,562
20	43-29	八代生活環境事務組合	昭48.6	41,000	創設	S43.11.25	S44.12	S48.3	992,507	S58	41,000	114.03	243	9,950	34,049	24,447
		【八代保健所計】	—	71,000	—	—	—	—	1,010,079	—	102,600	164.82	—	29,604	101,447	65,009
21	43-05	水俣市	昭12.4	30,000	6拡2次変	H24.3.31	H25.4	H29.3	916,653	H29	24,100	26.31	568	13,700	20,039	19,934
22	43-32	芦北町	昭50.5	10,000	簡水統	H28.3.25	H28.4	H38.3	372,500	H36	12,610	102.40	555	7,000	11,530	10,511
		【水俣保健所計】	—	40,000	—	—	—	—	1,289,153	—	36,710	128.71	—	20,700	31,569	30,445
23	43-09	人吉市	昭32.10	30,000	7拡	H24.4.13	S59.4	S61.3	84,658	H4	33,700	39.07	542	18,280	29,150	28,987
24	43-51	錦町	平29.4	8,705	創設	H29.3.24	H29.4	R9.3	243,780	R8	8,705	36.57	489	4,261	9,884	8,049
25	43-20	多良木町	昭40.12	9,000	2拡	H19.4.13	H19.6	H21.3	160,553	H21	10,465	60.00	389	4,075	8,330	8,699
26	43-47	湯前町	平3.3	5,700	創設	S63.6.8	S63.9	H3.1	284,679	H7	5,700	10.00	400	2,280	3,316	3,262
27	43-30	あさぎり町	平15.4	6,000	創設	H15.4.1	H15.4	H15.4	0	H28	15,200	49.71	500	7,600	14,185	13,525
		【人吉保健所計】	—	59,405	—	—	—	—	773,670	—	73,770	195.35	—	36,496	64,865	62,522
28	43-04	天草市	昭10.4	32,650	簡水統	H30.2.21	H30.4	R8.3	7,676,279	R7	67,024	120.69	496	33,236	69,228	68,452
29	43-36	上天草市	平16.3	28,133	1拡	R2.3.3	H22.9	H24.3	1,297,000	R10	24,300	126.12	431	10,482	22,286	20,956
		【上天草保健所計】	—	60,783	—	—	—	—	8,973,279	—	91,324	246.81	—	43,718	91,514	89,408
		【上水道事業計】	—	568,593	—	—	—	—	88,833,682	—	1,572,389	1,897	—	625,951	1,534,154	1,436,330
1	43-502	上天草・宇城水道企業団	平16.2	107,222	創設	H10.3.31	H10.4	H15.3	23,720,544	H25	—	—	—	21,050	—	—

※現在給水人口は、当該水道事業者が給水している人口(近隣他市町村への給水人口も含む)。

(1)上水道

イ)水道料金 (令和6年3月31日現在)

番号	事業主体名	基本水量 (m3)	基本料金 (円)	超過料金 (円/m3)	メーター 使用料 (円)	10m3当たり 料金 (円)	20m3当たり 料金 (円)	現行料金施行年月日	前回改定年月日	料金体系	検針方法	
											方法	期間(ヶ月)
1	熊本市	0	990	17	0	1155	2640	令和元年 10月 1日	平成26年 4月 1日	併用	全部委託	2
2	荒尾市	0	1155	33	0	1485	3355	令和 5年 10月 1日	令和元年 10月 1日	併用	全部委託	1
3	玉名市	8	973	135	0	1244	2597	令和元年 10月 1日	平成26年 4月 1日	併用	全部委託	1
4	長洲町	10	1189	158	0	1189	2773	令和 5年 5月 1日	令和元年 10月 1日	併用	全部委託	1
5	山鹿市	0	855	165	0	855	2505	令和元年 10月 1日	平成21年 4月 1日	口徑別	全部委託	1
6	菊池市	8	935	154	0	1240	2780	令和元年 10月 1日	平成26年 4月 1日	口徑別	全部委託	1
7	合志市	8	880	132	0	1140	2460	平成26年 4月 1日	平成20年 10月 11日	口徑別	全部委託	1
8	大津菊陽水道企業団	0	910	20	0	1350	2670	令和元年 10月 1日	平成26年 4月 1日	口徑別	全部委託	2
9	阿蘇市	10	1100	148	44	1144	2629	令和元年 10月 1日	平成26年 5月 1日	用途別	全部委託	1
10	小国町	10	1320	143	0	1320	2750	令和元年 10月 1日	平成12年 4月 1日	口徑別	一部委託	1
11	南阿蘇村	10	1210	121	0	1210	2420	令和 4年 5月 1日	令和元年 11月 1日	単一料金	全部委託	1
12	御船町	8	1200	180	0	1560	3360	令和元年 10月 1日	平成26年 4月 1日	用途別	全部委託	1
13	益城町	8	1100	140	0	1380	2780	令和 2年 1月 1日	平成26年 4月 1日	用途別	全部委託	1
14	甲佐町	8	1320	148	0	1617	3102	平成31年 4月 1日	平成26年 4月 1日	口徑別	全部委託	1
15	山都町	7	1320	187	0	1881	3751	令和 4年 4月 1日	令和元年 10月 1日	口徑別	全部委託	1
16	宇土市	6	1320	176	0	2024	3784	令和 2年 10月 1日	令和元年 10月 1日	口徑別	全部委託	1
17	宇城市 (三角)	6	1560	268	0	2630	5310	令和元年 10月 1日	平成26年 4月 1日	口徑別	全部委託	1
18	宇城市 (松橋・小川)	7	1830	271	0	2640	5350	令和 5年 4月 1日	令和元年 10月 1日	口徑別	全部委託	1
19	八代市	8	858	132	66	1180	2500	令和元年 10月 1日	平成26年 4月 1日	用途別	全部委託	1
20	八代生活環境事務組合	8	1210	151	0	1510	3020	令和 4年 10月 1日	令和元年 10月 1日	単一料金	全部委託	1
21	水俣市	8	935	140	88	1309	2739	令和 5年 10月 1日	令和元年 10月 1日	用途別	全部委託	1
22	芦北町	8	1320	165	0	1650	3300	令和元年 10月 1日	平成30年 4月 1日	単一料金	全部委託	1
23	人吉市	0	803	11	0	979	2684	令和元年 10月 1日	平成30年 4月 1日	併用	全部委託	1
24	錦町	10	1200	140	0	1200	2600	令和 3年 10月 1日	平成29年 4月 1日	口徑別	直接	1
25	多良木町	10	1760	192	0	1760	3680	令和元年 10月 1日	平成24年 4月 1日	用途別	全部委託	1
26	湯前町	10	1540	154	0	1540	3080	平成31年 11月 1日	平成26年 5月 1日	用途別	全部委託	1
27	あさぎり町	8	946	148	0	1243	2728	平成31年 10月 1日	平成30年 4月 1日	用途別	全部委託	1
28	天草市	0	1320	60	0	2288	4708	令和元年 10月 1日	平成27年 10月 1日	併用	全部委託	1
29	上天草市	5	1595	319	0	3190	6380	令和元年 10月 1日	平成26年 4月 1日	用途別	全部委託	1

(1)上水道・用水供給

ウ)職員数 (令和6年3月31日現在)

番号	事業主体名	職員数 (人)												職員の勤務年数 (年) ・平均年齢 (歳)			水道技術管理者 有資格者数(人)				布設工事監督者 有資格者数(人)		
		事務 職員計	技術 職員計	検針 職員	集金 職員	・技能 その他職員 計	職員 数小計	臨時 職員	会計 年度任用 職員	嘱託 職員	職員 数合計	新規 採用職員	損益 勘定所属 職員	平均 年齢	平均 勤続年 数	平均 勤続年 数	職員	第三 者委託	その他	計	職員	職員 以外	計
1	熊本市	70	135	0	0	0	205	0	54	0	259	9	160	41	11	10	88	0	0	88	44	0	44
	【環境保全課計】	70	135	0	0	0	205	0	54	0	259	9	160	41	11	10	88	0	0	88	44	0	44
2	荒尾市	4	2	0	0	0	6	0	0	0	6	0	6	47	10	17	2	10	0	12	2	5	7
3	玉名市	9	0	0	0	0	9	0	0	0	9	0	9	44	4	0	3	0	0	3	5	0	5
4	長洲町	6	0	0	0	0	6	0	0	0	6	1	4	49	2	0	1	0	0	1	0	0	0
	【有明保健所計】	19	2	0	0	0	21	0	0	0	21	1	19	46	5	17	6	10	0	16	7	5	12
5	山鹿市	7	0	0	0	0	7	0	1	0	8	0	7	45	3	0	2	0	0	2	2	0	2
	【山鹿保健所計】	7	0	0	0	0	7	0	1	0	8	0	7	45	3	0	2	0	0	2	2	0	2
6	菊池市	6	2	0	0	0	8	0	2	0	10	0	10	38	4	6	2	0	0	2	1	0	1
7	合志市	8	0	0	0	0	8	0	0	0	8	1	8	34	3	0	2	0	0	2	0	0	0
8	大津菊陽水道企業団	17	10	0	0	0	27	0	4	0	31	2	27	42	20	21	15	0	0	15	10	0	10
	【菊池保健所計】	31	12	0	0	0	43	0	6	0	49	3	45	40	14	19	19	0	0	19	11	0	11
9	阿蘇市	6	3	0	1	0	10	0	8	0	18	0	18	56	9	8	1	0	0	1	2	0	2
10	小国町	1	2	0	0	0	3	0	1	0	4	0	2	34	5	3	1	0	0	1	0	0	0
11	南阿蘇村	1	0	0	0	0	1	0	0	0	1	0	1	22	4	0	0	0	0	0	0	0	0
	【阿蘇保健所計】	8	5	0	1	0	14	0	9	0	23	0	21	51	8	6	2	0	0	2	2	0	2
12	御船町	4	2	0	0	0	6	0	0	0	6	0	6	36	3	4	1	0	0	1	2	0	2
13	益城町	6	5	0	0	0	11	0	3	0	14	0	11	43	5	7	3	0	0	3	4	0	4
14	甲佐町	3	0	0	0	0	3	0	1	0	4	0	3	32	5	0	1	0	0	1	1	1	2
15	山都町	3	1	0	0	0	4	0	2	0	6	0	6	50	2	2	2	0	0	2	0	0	0
	【御船保健所計】	16	8	0	0	0	24	0	6	0	30	0	26	41	4	6	7	0	0	7	7	1	8
16	宇土市	2	3	0	0	0	5	0	2	0	7	0	7	38	3	2	1	0	0	1	1	0	1
17	宇城市 (三角)																						
18	宇城市 (松橋・小川)	11	0	0	0	0	11	0	1	0	12	0	12	41	2	0	1	2	0	3	0	0	0
	【宇城保健所計】	13	3	0	0	0	16	0	3	0	19	0	19	40	2	2	2	2	0	4	1	0	1
19	八代市	4	8	0	0	0	12	0	0	0	12	0	12	45	6	7	2	0	1	3	2	0	2
20	八代生活環境事務組合	0	12	0	0	0	12	0	0	0	12	1	12	34	7	7	3	0	3	6	3	0	3
	【八代保健所計】	4	20	0	0	0	24	0	0	0	24	1	24	40	7	7	5	0	4	9	5	0	5
21	水俣市	5	5	0	0	0	10	0	1	0	11	0	10	48	5	6	1	0	0	1	1	0	1
22	芦北町	4	0	0	0	1	5	0	4	0	9	0	5	47	7	0	2	0	0	2	0	0	0
	【水俣保健所計】	9	5	0	0	1	15	0	5	0	20	0	15	48	6	6	3	0	0	3	1	0	1
23	人吉市	5	6	0	0	0	11	0	0	0	11	0	10	46	7	7	2	0	0	2	2	0	2
24	錦町	1	0	0	0	0	1	0	1	0	2	0	1	39	7	0	1	0	0	1	0	0	0
25	多良木町	2	0	0	0	0	2	0	1	0	3	0	2	40	3	0	1	0	0	1	1	0	1
26	湯前町	4	0	0	0	0	4	0	0	0	4	0	1	32	6	0	1	0	0	1	1	0	1
27	あさぎり町	6	0	0	0	0	6	0	0	0	6	0	6	42	4	0	2	0	0	2	0	0	0
	【人吉保健所計】	18	6	0	0	0	24	0	2	0	26	0	20	42	6	7	7	0	0	7	4	0	4
28	天草市	19	0	0	0	0	19	0	2	0	21	0	13	47	24	0	7	0	0	7	0	0	0
29	上天草市	9	3	0	0	0	12	0	4	0	16	0	16	32	5	11	3	0	0	3	2	0	2
	【天草保健所計】	28	3	0	0	0	31	0	6	0	37	0	29	41	17	11	10	0	0	10	2	0	2
	【上水道事業計】	223	199	0	1	1	424	0	92	0	516	14	385	42	10	10	151	12	4	167	86	6	92
1	上天草・宇城水道企業団	5	5	0	0	0	10	0	0	0	10	0	4	41	11	3	1	3	0	4	1	0	1

(1)上水道・用水供給
工)上水道の水道水源状況(令和6年3月31日現在)

事業主体名	配水系名	番号	水源名	地表水					計画一日最大取水量(m³/日)					実績1日最大給水量(m³/日)	浄水施設		水利権(地表水のみ記入)						
				ダム直接	ダム放流	湖沼水	表流水(自流)	伏流水	地下水			受水			浄水	計	能力(m³/日)	方法	許可水量(m³/s)	安定・暫定別	河川・湖沼名	許可年月(年月)	許可期間(年)
									浅井戸	深井戸	井戸本数	原水	浄水										
熊本市	岩倉山	1	麻生田							18500	8		18500	14,033	33725	密閉型(圧力式)急速ろ過							
		9	沼山津								1400			1400									
		2	一本木					2800			5100	3		7900									
		3	山室							3500				3500									
	徳王	4	八景水谷																				
		5	亀井					13200			100	4		6600	21,324								
		6	健軍					3500			3600			3600									
		7	秋田								53300	11		28400	88,981								
	高遊原・小江山	8	庄口								28400	8		28400									
		9	沼山津								42600	10		42600									
		10	託麻								6700	4		6700	48,587								
		6	健軍								5400			5400									
	川尻	8	庄口								1300			1300	8,282								
		11	川尻								8600	2		8600									
		8	庄口								800			800									
		12	富合東部								1700	1		1700	4,971								
	南部	13	南部								200	2		200									
		14	赤見								700	1		700	0								
		15	高								1000	1		1000	177								
		16	礎								1600	1		1600	0								
	万日山	8	庄口								3700			3700	5,458								
		17	池上								4000	3		4000									
		8	庄口								5300			5300	6,524								
		18	城山								1700	4		1700		5398	密閉型(圧力式)急速ろ過						
	飛田	1	麻生田								400			400	0								
		19	飛田								700	1		700		1440	密閉型(圧力式)急速ろ過						
		1	麻生田								7000			7000	6,850								
		20	黄								100	1		100									
	平山	18	城山								235			235									
		21	通分								235			235									
		18	城山								112	1		112	406								
		21	通分								230			230									
	川床	21	通分								3			3									
		22	白浜								1285			1285	813								
		22	白浜								100	1		100	355								
		24	新								1			1									
	舞原	25	舞原								1000	1		1000	2,127								
		26	沈目								100	1		100	126	312	密閉型(圧力式)急速ろ過						
		28	本郷瀬								1			0	100								
		29	一本第1								400	1		400									
植木東部	30	一本第2								600	1		600										
	31	一本第3								100	1		100										
	31	一本第4								1300	1		1300	2,241									
	32	西堀尾								1000			1000										
	33	鶴羽田								800			800										
	34	改寄								2300			2300										
	1	麻生田								1400			1400										
	34	改寄								2300	2		2300	2,859									
西堀尾	32	西堀尾								1000	2		1000	564	1999.2	密閉型(圧力式)急速ろ過							
	33	鶴羽田								800	1		800	2,167									
	35	木留第1								400	1		400	728									
	36	木留第2								500	1		500										
植木西部	37	山本第1								1100	1		1100	981	1500	密閉型(圧力式)急速ろ過							
	38	山本第2								400	1		400										
	39	大塚											0	252									
	40	西宮原									1			106	288	密閉型(圧力式)急速ろ過							
小計				0	0	0	0	0	19500	259600	100	0	279100	230,469	44662.2								

事業主体名	配水系名	番号	水源名	計画一日最大取水量(㎡/日)						実績1日最大給水量(㎡/日)	浄水施設		水利権(地表水のみ記入)																																																																																																																																																																																																																																																																																																																																																																																																																																																																																																																																																																																																																																																																																																																																																																																																																																																																																																																																																																																																																																																																																																																																																																																																																																																																																																																																																																																																																																																																																																																																							
				地表水			地下水				井戸本数	受水		能力(㎡/日)	方法	許可水量(㎡/ｓ)	安定・暫定別	河川・湖沼名	許可年月(年月)	許可期間(年)																																																																																																																																																																																																																																																																																																																																																																																																																																																																																																																																																																																																																																																																																																																																																																																																																																																																																																																																																																																																																																																																																																																																																																																																																																																																																																																																																																																																																																																																																																																																
				ダム直接	ダム放流	湖沼水	表流水(自流)	伏流水	浅井戸			深井戸	浄水								湧水・雨水・海水等	計																																																																																																																																																																																																																																																																																																																																																																																																																																																																																																																																																																																																																																																																																																																																																																																																																																																																																																																																																																																																																																																																																																																																																																																																																																																																																																																																																																																																																																																																																																																														
荒尾市	中央	1	中央		8000					7200	12			15200	12780	0.093																																																																																																																																																																																																																																																																																																																																																																																																																																																																																																																																																																																																																																																																																																																																																																																																																																																																																																																																																																																																																																																																																																																																																																																																																																																																																																																																																																																																																																																																																																																																				

事業主体名	配水系名	番号	水源名	地表水					計画一日最大取水量(㎡/日)				実績1日最大給水量 (㎡/日)	浄水施設			水利権(地表水のみ記入)														
				ダム直接	ダム放流	湖沼水	表流水 (自流)	伏流水	地下水		受水			湧水 雨水等	計	能力 (㎡/日)	方法	取水方法	安定・暫 定別	河川・湖 沼名	許可水量 (㎡/s)	許可年月 (年月)	許可期間 (年)								
									浅井戸	深井戸	井戸 本数	涌水												浄水							
菊池市	城山音町	1	亘第2									1396	1						1396	2558	3000	消毒のみ									
		2	亘第3										1583	1						1583	5599	3400	消毒のみ								
		3	亘第4										1257	1						1257		2700	消毒のみ								
		4	大琳寺第1										1278	1						1278	3397	3000	消毒のみ								
	大琳寺	5	大琳寺第2									1278	1							1278		3000	消毒のみ								
		6	第1									1271	1							1271	1448	1500	消毒のみ								
		7	第2									1271	1							1271	1351	1500	消毒のみ								
		8	第5									1271	1							1271	780	1500	消毒のみ								
	桜山	9	第3									1127	1							1127	2232	1700	消毒のみ								
		10	第4									1126	1							1126	1562	1700	消毒のみ								
		11	水源第1									297	1							297	525	700	消毒のみ								
		12	水源第2									107	1							107		200	消毒のみ								
	迫間渡打伊野	13	迫間									253	1							253	819	700	消毒のみ								
		14	伊野									25	1							25	25	200	消毒のみ								
		15	龍門					66												66	71	85	消毒のみ								
		16	西部第1									547	1							547	1048	2100	消毒のみ								
	合志市	弁天・木原野	17	西部第3								546	1							546		700	消毒のみ								
			18	西部第2									656	1						656	592	700	消毒のみ								
			19	小川									252	1						252	420	1120	消毒のみ								
			20	穴川									18	1						18	80	86	消毒のみ								
		21	北桜ヶ水									41	1							41	62	59	消毒のみ								
		22	南桜ヶ水									75	1							75	81	540	消毒のみ								
		23	三の西沖									15	1							15	86	65	消毒のみ								
		24	七城雇用促進住宅									47	1							47	32	259	消毒のみ								
小計		24	水源数 24	0	0	0	0	66	0	15737	23	0	0	0	0	0	0	15803	22768	30514											
合志市		須屋	1	木原野第1								400	1							400	8471	3690	消毒のみ								
	2		木原野第3								890	1							890			消毒のみ									
	3		木原野第4								1000	1							1000			消毒のみ									
	4		木原野第5								1000	1							1000			消毒のみ									
	御代志	5	木原野第6								400	1							400			消毒のみ									
		6	御代志第1								760	1							760	2715	3200	消毒のみ									
		7	御代志第2								940	1							940			消毒のみ									
		8	御代志第3								1500	1							1500			消毒のみ									
	新開	9	新開第1								0	1							0	2115	530	消毒のみ									
		10	新開第2								530	1							530			消毒のみ									
合生	11	須屋第1								930	1							930	1958	4250	消毒のみ										
	12	須屋第2								1000	1							1000			消毒のみ										
	13	須屋第3								2320	1							2320			消毒のみ										
	14	合生第1								1050	1							1050	1405	2100	消毒のみ										
合志市	群	15	合生第2							1050	1								1050			消毒のみ									
		16	世原第1								500	1							500	5222	7410	消毒のみ									
		17	世原第2								1750	1							1750			消毒のみ									
		18	下群第1								2080	1							2080			消毒のみ									
	武蔵野台	19	下群第2								3080	1							3080			消毒のみ									
		20	武蔵野台								1500	1							1500	2348	1500	消毒のみ									
		21	竹迫第4								800	1							800	1335	1580	消毒のみ									
		22	竹迫第6								780	1							780			消毒のみ									
	竹迫第2	23	竹迫第3								600	1							600	2107	1200	消毒のみ									
		24	竹迫第5								600	1							600			消毒のみ									
25		日向第1								0	1							0		0	消毒のみ										
日向第2		26	日向第2							600	1							600	712	600	消毒のみ										
栄	27	栄第1								1000	1							1000	0	2000	消毒のみ										
	28	栄第2								1000	1							1000			消毒のみ										
小計	28	水源数 28	0	0	0	0	0	0	28060	28	0	0	0	0	0	0	28060	28388	28060												

事業主体名	配水系名	番号	水源名	地表水					計画一日最大取水水量(㎡/日)				実績1日最大給水量 (㎡/日)	浄水施設		水利権(地表水のみ記入)							
				ダム直接	ダム放流	湖沼水 (自流)	表流水	伏流水	地下水		受水			能力 (㎡/日)	方法	許可水量 (㎡/秒)	安定・暫 定別	河川・湖 沼名	取水方法	許可年月 (年月)	許可期間 (年)		
									浅井戸	深井戸	井戸 本数	湧水										浄水	雨水・海 水等
大津菊陽 水道企業 団	大堀木	1	大堀木第1								2000	1				2000	2880 消毒のみ						
		2	大堀木第2								2000	1				2000	2880 消毒のみ						
	立野 (大林・吹田・吹田団地)	3	立野													6450	8120 消毒のみ						
		4	上鶴								1502	1				1502	1440 消毒のみ						
	美咲野	5	美咲野第1							1303	1				1303	1300 消毒のみ							
		6	美咲野第2							1200	1				1200	1510 消毒のみ							
	美咲野第3	7	美咲野第3							1200	1				1200	1440 消毒のみ							
		8	桑番							480	1				480	720 消毒のみ							
	桑番	9	室							1867	1				1867	1300 消毒のみ							
		10	日吉ヶ丘第1							990	1				990	1600 消毒のみ							
	日吉ヶ丘	11	日吉ヶ丘第2							900	1				900	1600 消毒のみ							
		12	高尾野第1							723	1				723	1300 消毒のみ							
	高尾野	13	高尾野第2							600	1				600	1730 消毒のみ							
		14	平川第1							400	1				400	2200 消毒のみ							
	平川(平川・米山・古城)	15	平川第2							200	1				200	700 消毒のみ							
		16	伊勢前原							21	1				21	330 消毒のみ							
	杉水	17	杉水												500	550 消毒のみ							
		18	つつじ台第1							650	1				650	800 消毒のみ							
	つつじ台	19	つつじ台第2							930	1				930	1400 消毒のみ							
		20	柳水第1							857	1				857	1580 消毒のみ							
	柳水	21	柳水第2							857	1				857	1580 消毒のみ							
		22	柳水第3							1498	1				1498	1580 消毒のみ							
	堀川	23	堀川							530	1				530	1300 消毒のみ							
		24	沖野第1							2500	1				2500	2590 消毒のみ							
	沖野	25	沖野第2							700	1				700	2880 消毒のみ							
		26	南沖野第1							2347	1				2347	2350 消毒のみ							
	南沖野	27	南沖野第2							500	1				500	1200 消毒のみ							
		28	武蔵ヶ丘第1							2500	1				2500	2590 消毒のみ							
	武蔵ヶ丘	29	武蔵ヶ丘第2							1255	1				1255	3230 消毒のみ							
		30	矢蓮川							0					320	320 消毒のみ							
	矢蓮川(矢蓮川・穂東)	31	吹田(停止中)							0	1				0	1200 消毒のみ							
		32	吹田(停止中)							351	1				351	351 消毒のみ							
大林	32	大林水源							351	1				351	351 消毒のみ								
	小計	32	水源数 32	0	0	0	0	0	0	30861	29	0	0	7270	37780	37090	56200						
阿蘇市	内牧	1	内牧第1							720	1				720	720 消毒のみ							
		2	内牧第2							720	1				720	720 消毒のみ							
		3	内牧第3							720	1				720	720 消毒のみ							
		4	内牧第4							1500	1				1500	1500 消毒のみ							
	黒川	5	内牧第5							170	1				170	170 消毒のみ							
		6	黒川第1(殿塚)							3000	3000	2611	3000	消毒のみ									
	黒川	7	黒川第2(殿塚)							200	200	197	200	消毒のみ									
		8	一の宮第5							2000	1				2000	2132	2000	消毒のみ					
	一の宮	9	一の宮第1(土井)							810	810	803	810	消毒のみ									
		10	一の宮第2(平井)							660	660	705	660	消毒のみ									
	一の宮	11	一の宮第3							1000	1				1000	965	1000	消毒のみ					
		12	一の宮第4							1000	1				1000	965	1000	消毒のみ					
	赤水地区	13	殿塚							568	568	453	568	消毒のみ									
		14	山田							46	46	195	46	消毒のみ									
	山田地区	15	狩尾							526	3				526	526	526	消毒のみ					
		16	連目木							165	1	165	133	165	消毒のみ								
小野田	17	山田西部							169	1				169	180	174	消毒のみ						
	18	小倉							89	1				89	101	39	消毒のみ						
楠木野・高柳	19	高柳							137	1				137	178	137	消毒のみ						
	20	楠木野							0	0				0									
横堀・向坂	21	横堀							27	1				27	38	37	消毒のみ						
	22	向坂							213	1				213	287	213	消毒のみ						
小地野	23	小地野							203	1				203	275	203	消毒のみ						
	24	山崎							0	0				0									
小計	24	水源数 24	0	0	0	0	0	0	0	7859	18	0	0	6784	14643	14210	14608						

事業主体名	配水系名	番号	水源名	計画一日最大取水量(m ³ /日)										浄水施設			水利権(地表水のみ記入)											
				地表水					地下水					受水		実績1日最大給水量 (m ³ /日)	能力 (m ³ /日)	方法	許可水量 (m ³ /s)	安定・暫定別	河川・湖沼名	取水方法	許可年月 (年月)	許可期間 (年)				
				ダム直接	ダム放流	湖沼水	表流水 (自流)	伏流水	浅井戸	深井戸	井戸 本数	雨水	浄水	浄水 雨水海 水等	計													
小国町	上水道	1	上水道								39.5	3			2336	2375.5	1877.6	2375.5	消毒のみ									
	北里	2	北里												232.7	232.7	258.6	232.7	消毒のみ									
	西里	3	西里												247.3	247.3	384.0	247.3	消毒のみ									
	弓田	4	弓田								32.3	1				32.3	26.9	32.3	消毒のみ									
	江古尾	5	江古尾								30.0	1				30.0	51.4	30.0	消毒のみ									
	田原	6	田原								74.5	1				74.5	50.7	74.5	消毒のみ									
	北河内向鶴	7	北河内								19.7	1				19.7	17.8	19.7	消毒のみ									
小計				0	0	0	0	0	0	196	7	0	0	2816	3012	2667	3012											
御船町	上水道	1	日が暮					3,500								3,500	1,155	0	消毒のみ									
		小計	0	0	0	0	3,500	0	0	0	0	0	0	0	0	3,500	1,155	0										
		1	上水第1						1125								1125	1866	1125	消毒のみ								
		2	上水第2														0											
		3	上水第3								2519	3				2519	2434	2519	消毒のみ									
		4	天君												1970	1970	1857	1970	消毒のみ									
		5	吉無田												997	997	1224	997	消毒のみ									
		6	七滝												64	64	122	64	消毒のみ									
		7	七滝												0	49	44	49	緩速ろ過									
		8	上楠木					49				36					36	62	36	消毒のみ								
益城町	上水道	1	田畑					7									7	3	7	密閉型(圧力式)急速ろ過								
		2	大内																									
		3	浅の敷																									
		4	浅の敷																									
		5	水源地 1																									
		6	水源地 2																									
		7	水源地 3																									
		8	水源地 4																									
		9	水源地 5																									
		10	水源地 6																									
甲佐町	上水道	1	第3								2000	1				2000	4,755	8102	消毒のみ									
		2	第4								2000	1				2000	消毒のみ											
		3	第5								2500	1				2500	消毒のみ											
		4	第9								1602	1				1602	消毒のみ											
		5	第6								1500	1				1500	3,296	1500	消毒のみ									
		6	第7								1500	1				1500	3000	消毒のみ										
		7	第8								1500	1				1500	消毒のみ											
		8	大峯								予備	1				0	546	予備	消毒のみ									
		9	駄貫原								771	1				771	494	771	消毒のみ									
		10	北池久保								8	1				8	消毒のみ											
		11	福田								570	2				570	687	570	消毒のみ									
		12	飯野								529	1				529	734	529	消毒のみ									
		13	東南部								216	1				216	306	216	消毒のみ									
		14	テクノ								1000	2				1000	215	1000	消毒のみ									
		15	湖井								304	1				304	288	304	消毒のみ									
小計				0	0	0	0	0	0	16000	17	0	0	0	16000	11321	16000											
世帯配水池	上水道	1	第1							788		1				788	1020	788	消毒のみ									
		上揚・安平														0	50											
		小唐・入江														0	13											
		第3														2472	1569	2472	消毒のみ									
		六谷														0	5											
小計				0	0	0	0	0	3260	1275	4	0	0	0	4535	3575	4535											

事業主体名	配水系名	番号	水源名	計画一日最大取水水量(m³/日)						実績1日最大給水量 (m³/日)	浄水施設		水利権(地表水のみ記入)									
				地表水			地下水				井戸 本数	受水		能力 (m³/日)	方法	許可水量 (m³/s)	安定・暫 定別	河川・湖 沼名	取水方法	許可年月 (年月)	許可期間 (年)	
				ダム直接	ダム放流	湖沼水	表流水 (自流)	伏流水	浅井戸			深井戸	原水									浄水
山都町	山神山	1	第1					505					505		792	消毒のみ						
		2	第2					336					336		665	消毒のみ						
		3	第3					659					659		1032	消毒のみ						
		4	第4						632	2			632		1044	消毒のみ						
		5	第5						401	1			401		1800	消毒のみ						
		6	馬見原					298					298		600	消毒のみ						
		7	鐘山					120					120		151	消毒のみ						
		8	西部						190	2				190	206	消毒のみ						
		9	菅尾					184						184	187	消毒のみ						
	柏	10	道長	223				15					31	1	655	消毒のみ						
		11	下山						135				106		1722	消毒のみ						
		12	宇谷										70	1	240	消毒のみ						
		13	猿丸					82					82		432	消毒のみ						
		14	蘇陽長谷									36	1	180	消毒のみ							
		15	稲生野					58							147	消毒のみ						
		16	麻山									174	2		505	消毒のみ						
		17	木原谷(休止)																			
		18	木原谷第2					41							148	消毒のみ						
	中部	19	下名連石					140							823	消毒のみ						
		20	田小野					40							510	消毒のみ						
		21	日南田				19								27	経路不						
		22	矢部長谷					64							149	消毒のみ						
		23	平野					91							238	消毒のみ						
		24	大川										159	1	125	消毒のみ						
		25	米生(休止)																			
		26	井無田					126							359	消毒のみ						
		27	高月					32							292	消毒のみ						
	宇土市	28	小峰					78							81	消毒のみ						
		29	尾野尻									63	1		411	消毒のみ						
		30	真原					14							31	消毒のみ						
小計		水源数 30	223	0	0	19	3018	0	1862	12	0	0	5122	5143	14394							
轟水		1	第1						880		1				880	消毒のみ						
		2	第2							680	1				680	消毒のみ						
		3	第4							2660	3				2660	消毒のみ						
		4	第3(休止)												0							
網津・笹原		上天草・宇城水道企業団													4000	5684						
		5	鶴見塚												49							
		6	神山												2							
	7	第1							350	1				350	消毒のみ							
	8	第2							380	1				380	消毒のみ							
	9	第3							380	1				380	消毒のみ							
	10	第4							110	1				110	消毒のみ							
	11	第1							70	1				70	消毒のみ							
	12	第2												70	消毒のみ							
	13	第1							200	1				200	消毒のみ							
	14	第2							117	1				117	消毒のみ							
	15	第1							45	1				45	消毒のみ							
	16	古場田・米の口							13	1				13	消毒のみ							
	17	赤瀬								117	1			117	消毒のみ							
	18													6								
19	古屋敷								5	1			9	消毒のみ								
小計	水源数 19	0	0	0	0	0	1080	5046	18	0	5200	8	11334	12889	6134							

事業主体名	配水系名	番号	水源名	地表水				計画一日最大取水量(㎡/日)				実績1日最大給水量 (㎡/日)	浄水施設		水利権(地表水のみ記入)										
				ダム直達	ダム放流	湖沼水	表流水 (自流)	伏流水	浅井戸	深井戸	井戸 本数		雨水	湧水	計	能力 (㎡/日)	方法	許可水量 (㎡/日)	安定・暫 定別	河川・湖 沼名	取水方法	許可年月 (年月)	許可期間 (年)		
宇城市 (三角)	中央	1	第3							270	1830	7				2100	2437	2600	開放型(重力式)急速ろ過	0.044	安定	石打ダム	取水堰	S63.11	H30
		2	第4	3800						(200)			(3)				3800								
		3	第1							(680)			1		5950		5950		13100	安定	球磨川	取水堰	H10.3	H25	
宇城市 (松橋・小 川)	浦川内	4	上天草・宇城水道企業団 1号井(予備)													0									
		5	2号井(予備)									(1500)	1			0									
		6	3号井(予備)									(1500)	1			0									
		7	6号井										1			800									
		8	9号井(予備)									(1000)	1			0									
		9	10号井(予備)									(1000)	(1)			0									
		10	13号井(予備)									(500)	(1)			0									
		11	竹崎(予備)									(518)	(1)			0									
		12	上天草・宇城水道企業団 1号井										1067	1			3650		7500	安定	球磨川	取水堰	H10.3	H25	
		13	3号井								1550			1			1067	4037							
八代市	第4	14	6号井(予備)									(1100)	1			1550									
		15	2号井(予備)									(0)	(1)			0									
		16	4号井(予備)									(0)	(1)			0									
		17	5号井(予備)									(0)	(1)			0									
		17	水源数 17	3800	0	0	0	0	0	1140	3697	15	0	9600	0	18917	13726	23200	開放型(重力式)急速ろ過	0.282	安定	球磨川	取水堰	H31.2	10
		1	球磨川				24364									24364		22700	開放型(重力式)急速ろ過	0.282	安定	球磨川	取水堰		
		1	水源数 1	0	0	0	24364	0	0	0	0	0	0	0	0	24364	0	22700							
八代生活環 境事務所組合	八代市	1	八代							9000	2008	2				11008	8278	11008	消毒のみ						
		2	松江									3000	2			3000	3568	3000	消毒のみ						
		3	建馬									2864	1			2864	2704	2864	消毒のみ						
		4	新開									3428	1			3428	4586	3428	消毒のみ						
		5	高田								3000		1			3000	1701	3000	消毒のみ						
水俣市	小計	5	水源数 5	0	0	0	0	0	0	12000	11300	7	0	0	0	23300	20837	23300							
		1	氷川ダム	10500												10500	10421	15200	開放型(重力式)急速ろ過	0.121	安定	氷川	その他	H29.3	10年間
		1	水源数 1	10500	0	0	0	0	0	0	0	0	0	0	0	10500	10421	15200							
		1	第1					3800	2200	150	3			6150	3878	6600	密閉型(圧力式)急速ろ過	0.044	安定		取水堰	R5/4	10		
		2	第2						6000		1			6000	3858	6000	消毒のみ								
		3	第4						1500		1			1500		1500	消毒のみ								
		4	第3						6000		1			6000	1071	6000	消毒のみ								
		5	湯堂								1000	1			1000	627	1000	消毒のみ							
		6	湯の尻								500	1			500	224	500	消毒のみ							
		7	神の川												90	90	90	消毒のみ							
芦北町	小計	8	石坂川											116	116	156	消毒のみ								
		9	葛津									115	1			115	72	115	消毒のみ						
		10	久木野									146	1			146	91	146	消毒のみ						
		11	久木野・吉里												66	66	66	消毒のみ							
		11	水源数 11	0	0	0	0	3800	15700	1911	10	0	0	272	21683	9935	22173								
		1	第1						3600		1				3600		5430	消毒のみ							
		2	第2						1000		1				1000	4750									
		3	第3						100		1				100										
		4	第5						730		1				730										
		5	宮田第1						720		1				720	1069	1290	消毒のみ							
6	五反田						497		1				497												
7	波多島・井牟田								176	1			176	39	450	消毒のみ									
8	横居木								86	1			86	44	91	消毒のみ									
9	女島								83	1			83	115	310	除菌除マンガン									
10	滝の上・野添								8	1			8	3	108	消毒のみ									
小計	小計	10	水源数 10	0	0	0	0	0	0	6647	353	10	0	0	7000	6020	7679								
		10	水源数 10	0	0	0	0	0	0	6647	353	10	0	0	7000	6020	7679								

事業主体名	配水系名	番号	水源名	計画一日最大取水量(m ³ /日)						浄水施設			水利権(地表水のみ記入)												
				地表水			地下水			受水		実績1日最大給水量 (m ³ /日)	能力 (m ³ /日)	方法	許可水量 (m ³ /s)	安定・暫定別	河川・湖沼名	取水方法	許可年月 (年月)	許可期間 (年)					
				ダム直接	ダム放流	湖沼水	表流水 (自流)	伏流水	浅井戸	深井戸	井戸 本数										湧水	雨水	海水		
人吉市	原城	1	茂ヶ野					12000					12000	7987	12000	消毒のみ									
	赤池												0	1413		消毒のみ									
	大畑	2											0	1037		消毒のみ									
	蘆葉	3	古仏頂					6000					6000	7589	9600	消毒のみ									
	井ノ口	4	井ノ口第2						4000				4000	5610	4000	消毒のみ									
	上原田	5	井ノ口第1						4000				4000	249	4000	消毒のみ									
	小計	4	水源数 4	0	0	0	0	18000	8000	0	2	0	0	26000	23885	29600									
	錦町	西地区	1	第1								1184	1	1184	1669	1934	消毒のみ								
			2	第2								750	1	750			消毒のみ								
		一武地区	3	第1								935	1		1621	1830	消毒のみ								
		4	第2								895	1				消毒のみ									
水上地区		5	第1								890	1		890	757	890	消毒のみ								
小計		5	水源数 5	0	0	0	0	0	0	4654	5	0	0	4654	4047	4654									
多良木町	第1	1	第1				1750						1750	1824	1750	繰返し過			0.0347	不明	宮ヶ野川	取水堰	S38.09	不明	
	2	第2												0											
	3	第3									660	1		1204	3530	消毒のみ									
	4	第4									1000	1													
	5	第5									1330	1													
	6	第6									700	1													
	7	第7									65	1													
	小計	7	水源数 7	0	0	0	1750	0	0	3755	5	0	0	5505	3077.5	5345									
	湯前町	1	折戸				2640						2640	2046	2280	繰返し過									
		小計	1	水源数 1	0	0	0	2640	0	0	0	0	0	2640	2046	2280									
1		第1								1148	1		1147	2388	2285	消毒のみ									
2		第2								1147	1														
3		第3								805	1														
4		第1(予備)					670			484	1		670	603	繰返し過										
5		第4								600	1		600	963	1384	消毒のみ									
6		第5								28	1		28	29	28	密閉型(圧力式)急速ろ過									
7		第3														消毒のみ									
8		第1(予備)					692						692	664	692	繰返し過									
小計		9	権現谷							267	1		267	358	407	267	消毒のみ								
あさぎり町	並木	10	秋時							358	1		358	395	395	消毒のみ									
	岡原第1	11	第1・第2							727	2		727	799	727	除鉄除マンガン									
	岡原第2	12	第3										337	784	337	膜ろ過									
	須恵中央	13	第1・第2							364	2		364	256	364	除鉄除マンガン									
	平山・松尾	14	第1						31	1		31	68	31	消毒のみ										
	仁王	15	仁王							71	1		71	212	107	除鉄除マンガン									
	深田中央	16	中央							473	1		473	411	710	除鉄除マンガン									
	八幡	17	八幡							166	1		166	251	249	除鉄除マンガン									
	新深田	18	新深田							174	1		174	141	464	除鉄除マンガン									
	小計	19	水源数 19	0	0	0	1699	0	31	7207	18	0	0	8937	8606	9816									

事業主体名	配水系名	番号	水源名	計画一日最大取水水量(㎡/日)					実績1日最大給水量 (㎡/日)	浄水施設		水利権(地表水のみ記入)												
				地表水			地下水			井戸 本数	受水		能力 (㎡/日)	方法	許可水量 (㎡/ｓ)	安定・暫 定別	河川・湖 沼名	取水方法	許可年月 (年月)	許可期間 (年)				
				ダム直接	ダム放流	湖沼水	表流水 (自流)	伏流水			浅井戸	深井戸									雨水海 水等	浄水	湧水	計
天草市	城の平	1	広瀬川					1500			1			1500	1049	1500	密閉型(圧力式)急速ろ過							
		2	町山口					500			1			500		500	緩速ろ過							
		3	佐伊津								2			3250	2893	3250	消毒のみ							
		4	楠浦											5000	3359	5000	密閉型(圧力式)急速ろ過							
	牛深地区	5	亀川	5000										8000	5570	8000	密閉型(圧力式)急速ろ過	0.0578		方原川	取水管渠	S46.11	定めなし	
		6	第1ヤイラギダム	8000										3360		8000	密閉型(圧力式)急速ろ過	0.093		亀川	取水管渠	H25.3	10	
		7	第2ヤイラギダム	3360											4393	7920	開放型(重力式)急速ろ過	0.0767		桜川	取水管渠	R3.12	7	
		8	路本ダム	3000												3000								
	五和地区	9	五和東部ダム	500											2919	4321	密閉型(圧力式)急速ろ過	0.0348		路木川	取水管渠	R3.12	7	
		10	鳥越													830	除鉄除マンガン	0.006		横尾川	取水管渠	H28.4	10	
		11	富士尾									830				1000	除鉄除マンガン							
		12	平山									500				500	除鉄除マンガン							
	御所浦地区	13	開									500				500	除鉄除マンガン							
		14	三治									1300				1300	除鉄除マンガン							
		15	下野原									1300				1300	除鉄除マンガン							
		16	水俣第1									1300				1300	消毒のみ							
	牛深深海地区	17	内の原	434											434	434	緩速ろ過							
		18	深海	240											240	237	238	緩速ろ過						
		19	浅海	362											362	192	362	緩速ろ過						
		20	娘の河内	366											366	219	366	緩速ろ過						
	有明町有明東楠浦地区	21	大浦砂防ダム	477											477	384	450	腹ろ過						
		22	楠浦砂防ダム	297											297	289	297	密閉型(圧力式)急速ろ過						
		23	楠浦第2												99									
		24	福井田川				184								184	178	167	密閉型(圧力式)急速ろ過						
	有明町有明西島子地区	25	中津川(島子第1)				182								182	351	600	緩速ろ過						
		26	中津川(島子第2)				182								182			緩速ろ過						
		27	島子第3									131												
		28	西垣川				253								253	290	500	緩速ろ過						
	有明町有明西赤崎地区	29	赤崎第2									55			55			密閉型(圧力式)急速ろ過						
		30	赤崎第3									55			55			密閉型(圧力式)急速ろ過						
		31	上津浦ダム	800											800	771	776	腹ろ過			晩田川	取水管渠	R1.12	9
		32	教良木ダム	450											450	932	450	密閉型(圧力式)急速ろ過	0.01389	安定	沼口川	取水管渠	H30.4	10
	倉岳町地区	33	上天草・宇城水道企業団													900								
		34	橋本町地区								1100				1100	1062	1100	密閉型(圧力式)急速ろ過						
		35	大宮地				1500								1396	1500	密閉型(圧力式)急速ろ過	0.01736	安定	大宮地川	取水管渠	R3.7	10	
		36	鳥越									110			110	0	110	密閉型(圧力式)急速ろ過						
	五和町田代・宇土地区	37	田代									88			88	48	88	密閉型(圧力式)急速ろ過						
		38	血山ダム	1200											1200	1132	1067	密閉型(圧力式)急速ろ過						
		39	第2									216			216									
		40	下山ダム	990											990	815	990	密閉型(圧力式)急速ろ過						
	天草町福津地区	41	菅瀬									68			68	64	68	消毒のみ						
		42	路本ダム	1600											1600	1149	1600	密閉型(圧力式)急速ろ過	0.0185	安定	路木川	取水管渠	R1.12	9
		43	河浦町富津地区								452				452	321	452	腹ろ過						
		44	宮野河内第1								205				205	324	348	腹ろ過						
	河浦町宮野河内地区	45	宮野河内第2				143								143									
		46	水瀬敷 4.4																					
	小計			27076	0	0	2444	2000	3057	9502	22	0	900	0	44979	31892	43754							0.32326

事業主体名	配水系名	番号	水源名	地表水					計画一日最大取水量(m³/日)				浄水施設			水利権(地表水のみ記入)							
				ダム直接	ダム放流	湖沼水	表流水 (自流)	伏流水	地下水		受水		湧水 雨水海 水等	計	実績1日最 大給水量 (m³/日)	能力 (m³/日)	方法	許可水量 (m³/s)	安定・暫 定別	河川・湖 沼名	取水方法	許可年月 (年月)	許可期間 (年)
									浅井戸	深井戸	井戸 本数	原水											
上天草市	大矢野	上天草・宇城水道企業団																					
		八代生活環境事務組合																					
		1	第1水源				42																
	大矢野(漏風)	2	第3水源				6																
		3	第4水源				17																
		4	第5水源					14															
		5	第7水源					16															
		6	第8水源					60															
		7	第9水源					21															
		8	第1(倉江)				3084																
	倉江(合津・今泉・教良木) 阿村(阿村)	9	第2(教良木)	500																			
		上天草・宇城水道企業団																					
龍ヶ岳																							
小計		9	水源数 9	500	0	0	3084	65	111	0	0	0	9050	0	12810	9693	3950						
合計		413	水源数 412	42099	8000	0	36056	30449	92317	461577	420	600	24750	20227	716404	577278	494319						

(1) 上水道・用水供給

オ) 水源の状況(年間取水量) (令和6年3月31日現在)

番 号	事業主体名	年間取水量 (千m3)										主たる水源		
		地表水			地下水				原水受水	その他 (湧水等)	小計		浄水受水	合計
		ダム直接	ダム放流	湖沼水	表流水 (自流)	伏流水	浅井戸	深井戸						
1	熊本市						6,395	73,626			80,021		80,021	深井戸
	【環境保全課計】	0	0	0	0	0	6,395	73,626	0	0	80,021	0	80,021	
2	荒尾市		2,625					2,643	101		5,369		5,369	深井戸
3	玉名市						4,130	1,720			5,850		5,850	浅井戸
4	長洲町							1,886			1,886		1,886	深井戸
	【有明保健所計】	0	2,625	0	0	0	4,130	6,249	101	0	13,105	0	13,105	
5	山鹿市						1,027	3,062			4,089		4,089	深井戸
	【山鹿保健所計】	0	0	0	0	0	1,027	3,062	0	0	4,089	0	4,089	
6	菊池市							4,308			4,308		4,308	深井戸
7	合志市							7,283			7,283		7,283	深井戸
8	大津菊陽水道企業団							6,842		2,666	9,508		9,508	深井戸
	【菊池保健所計】	0	0	0	0	0	0	18,433	0	2,666	21,099	0	21,099	
9	阿蘇市							3,671			3,671		3,671	深井戸
10	小国町							41		837	878		878	その他(湧)
11	南阿蘇村									161	161		161	その他(湧)
	【阿蘇保健所計】	0	0	0	0	0	0	3,712	0	998	4,710	0	4,710	
12	御船町							586		970	2,062		2,062	その他(湧)
13	益城町							3,541			3,541		3,541	深井戸
14	甲佐町							317			1,235		1,235	浅井戸
15	山都町				3			511		1,007	1,521		1,521	その他(湧)
	【御船保健所計】	0	0	0	3	0	1,424	4,955	0	1,977	8,359	0	8,359	
16	宇土市						370	1,574			1,944	1,888	3,832	浄水受水
17	宇城市(三角)						98	741			839		839	深井戸
18	宇城市(松橋・小川)							80			80	3,224	3,304	浄水受水
	【宇城保健所計】	0	0	0	0	0	468	2,395	0	0	2,863	5,112	7,975	
19	八代市						1,187	4,364			5,551		5,551	深井戸
20	八代生活環境事務組合	3,378									3,378		3,378	ダム直接
	【八代保健所計】	3,378	0	0	0	0	1,187	4,364	0	0	8,929	0	8,929	
21	水俣市					620	2,004	369		38	3,031		3,031	浅井戸
22	芦北町						1,624	36			1,660		1,660	浅井戸
	【水俣保健所計】	0	0	0	0	620	3,628	405	0	38	4,691	0	4,691	
23	人吉市						987			2,928	3,915		3,915	その他(湧)
24	錦町							1,182			1,182		1,182	深井戸
25	多良木町				566			248			814		814	表流水(自流)
26	湯前町				1,161						1,161		1,161	表流水(自流)
27	あさぎり町				275		16	1,676			1,967		1,967	深井戸
	【人吉保健所計】	0	0	0	2,002	0	1,003	3,106	0	2,928	9,039	0	9,039	
28	天草市	5,515			678		724	1,786			8,703		8,703	ダム直接
29	上天草市	110			808						918	2,060	2,978	浄水受水
	【天草保健所計】	5,625	0	0	1,486	0	724	1,786	0	0	9,621	2,060	11,681	
	【上水道事業計】	9,003	2,625	0	3,491	620	19,986	122,093	101	8,607	166,526	7,172	173,698	
1	上天草・宇城水道企業団				7,739						7,739		7,739	表流水(自流)

(1)上水道

力)年間浄水量・給水量

番 号	事業主体名	年間浄水量(千m3)					年間給水量 ＋分水量	年間給水量＋分水量(千m3)					
		消毒のみ	緩速ろ過	急速ろ過	膜ろ過	高度浄水処 理その他の処 理(内数)		計	年間給水量	年間給水量			
										有効水量	有収水量	無効水量	
1	熊本市	70,295		9,726			80,021	79,698	71,748	69,706	2,042	7,950	
	【環境保全課計】	70,295		9,726			80,021	79,698	71,748	69,706	2,042	7,950	
2	荒尾市	2,744			2,625	2,625	5,369	5,369	4,869	4,800	69	500	
3	玉名市	4,811		1,039			5,850	5,850	5,026	4,673	353	824	
4	長洲町			1,701			1,701	1,701	1,435	1,432	3	266	
	【有明保健所計】	7,555		2,740	2,625	2,625	12,920	12,920	11,330	10,905	425	1,590	
5	山鹿市	4,089					4,089	4,089	3,800	2,923	877	289	
	【山鹿保健所計】	4,089					4,089	4,089	3,800	2,923	877	289	
6	菊池市	4,308					4,308	4,308	3,605	3,560	45	703	
7	合志市	7,283					7,283	7,283	6,115	5,985	130	1,168	
8	大津菊陽水道企業団	9,508					9,508	9,508	8,078	7,920	158	1,430	
	【菊池保健所計】	21,099					21,099	21,099	17,798	17,465	333	3,301	
9	阿蘇市	3,671					3,671	3,625	3,072	2,704	368	553	
10	小国町	878					878	878	674	668	6	204	
11	南阿蘇村	161					161	161	145	145	0	16	
	【阿蘇保健所計】	4,710					4,710	4,664	3,891	3,517	374	773	
12	御船町	2,048	13	1			2,062	2,062	1,637	1,624	13	425	
13	益城町	3,303					3,303	3,302	3,000	2,899	101	302	
14	甲佐町	1,235					1,235	1,235	941	908	33	294	
15	山都町	1,518	3				1,521	1,521	995	995	0	526	
	【御船保健所計】	8,104	16	1			8,121	8,120	6,573	6,426	147	1,547	
16	宇土市	1,944					1,944	3,683	3,165	3,155	10	518	
17	宇城市(三角)			800		800	800	800	450	450	0	350	
18	宇城市(松橋・小川)						0	3,220	2,974	2,974	0	246	
	【宇城保健所計】	1,944		800		800	2,744	7,703	6,589	6,579	10	1,114	
19	八代市	5,551					5,551	5,551	4,160	4,049	111	1,391	
20	八代生活環境事務組合			3,361		850	3,361	3,361	2,478	2,476	2	313	570
	【八代保健所計】	5,551		3,361		850	8,912	8,912	6,638	6,525	113	1,704	570
21	水俣市	1,693		1,137			2,830	2,830	2,381	2,377	4	449	
22	芦北町	1,660					1,660	1,660	1,236	1,232	4	424	
	【水俣保健所計】	3,353		1,137			4,490	4,490	3,617	3,609	8	873	
23	人吉市	3,915					3,915	3,915	3,352	3,344	8	558	5
24	錦町	1,182					1,182	1,182	1,181	911	270	1	
25	多良木町	248	511				759	759	756	756	0	3	
26	湯前町		703				703	583	430	430	0	153	
27	あさぎり町	1,087	203	605	72	72	1,967	1,967	1,499	1,499	0	468	
	【人吉保健所計】	6,432	1,417	605	72	72	8,526	8,406	7,218	6,940	278	1,183	5
28	天草市	1,493	435	5,982	393	1,584	8,303	8,303	7,064	6,792	272	1,239	
29	上天草市			788	24		812	2,774	2,774	2,200	2	574	
	【天草保健所計】	1,493	435	6,770	417	1,584	9,115	11,077	9,264	8,990	274	1,813	
	【熊本県計】	134,625	1,868	25,140	3,114	5,931	164,747	171,178	148,466	143,585	4,881	22,137	575

(1)上水道

キ)1日当たりの給水量

番号	事業主体名	1日当たり給水量(m3)							1日当たり 給水能力 (m3/日)	1人1日当たりの給水量(L)						
		計画最大 給水量	実績水量					計画最大 給水量		稼働日数	実績水量				施設能力 (L/日)	
			最大給水量	平均 給水量	有効水量	有収水量	最大 給水量				平均 給水量	有効水量	有収水量			
														月日		
1	熊本市	275,000	229,976	7月 6日	217,754	196,033	190,454	321,879	382	366	323	306	275	267	452	
	【環境保全課計】	275,000	229,976	—	217,754	196,033	190,454	321,879	382	366	323	306	275	267	452	
2	荒尾市	22,400	15,876	12月22日	14,669	13,303	13,115	22,400	415	366	335	310	281	277	473	
3	玉名市	20,150	18,378	12月29日	16,027	13,770	12,803	30,707	404	365	381	332	286	266	637	
4	長洲町	10,000	5,921	5月14日	4,648	3,921	3,913	10,000	526	366	406	318	269	268	685	
	【有明保健所計】	52,550	40,175	—	35,344	30,994	29,830	63,107	1,345	1,097	365	321	835	810	1,795	
5	山鹿市	12,018	12,291	8月16日	11,172	10,383	7,986	12,018	355	366	415	377	351	270	406	
	【山鹿保健所計】	12,018	12,291	—	11,172	10,383	7,986	12,018	355	366	415	377	351	270	406	
6	菊池市	15,830	14,757	1月25日	11,770	9,850	9,727	23,592	401	366	431	344	288	284	877	
7	合志市	25,600	22,459	12月17日	19,953	16,753	16,397	28,060	362	365	350	311	261	255	437	
8	大津菊陽水道企業団	35,400	33,090	9月 4日	26,049	22,132	21,699	38,910	424	365	414	326	277	271	486	
	【菊池保健所計】	76,830	70,306	—	57,773	48,735	47,823	90,562	1,187	1,096	394	324	825	811	1,801	
9	阿蘇市	14,705	14,705	1月25日	9,904	8,393	7,388	14,705	559	366	746	503	426	375	746	
10	小国町	3,012	3,012	12月31日	2,405	1,847	1,830	3,012	488	365	522	417	320	317	522	
11	南阿蘇村	3,500	1,155	12月30日	441	397	397	3,500	500	365	1,897	724	652	652	5,747	
	【阿蘇保健所計】	21,217	18,872	—	12,751	10,637	9,615	21,217	1,547	1,096	724	489	1,398	1,345	7,016	
12	御船町	6,558	6,704	12月29日	5,649	4,485	4,449	10,355	377	365	420	354	281	279	648	
13	益城町	16,000	10,505	1月24日	9,022	8,197	7,921	16,000	320	366	320	275	249	241	487	
14	甲佐町	4,520	3,575	7月18日	3,374	2,571	2,481	4,520	489	366	446	421	321	309	564	
15	山都町	4,900	5,328	12月24日	4,156	2,719	2,719	4,900	490	366	631	492	322	322	591	
	【御船保健所計】	31,978	26,112	—	22,201	17,971	17,569	35,775	1,676	1,463	400	340	1,173	1,151	2,290	
16	宇土市	11,134	11,052	12月29日	10,063	8,648	8,620	11,134	364	366	354	322	277	276	356	
17	宇城市(三角)	2,206	2,491	6月16日	2,192	1,233	1,233	5,500	366	365	556	489	275	275	1,227	
18	宇城市(松橋・小川)	12,500	10,719	9月16日	8,822	8,148	8,148	14,002	348	365	347	286	264	264	454	
	【宇城保健所計】	25,840	24,262	—	21,077	18,028	18,001	30,636	1,078	1,096	364	317	816	815	2,038	
19	八代市	19,654	18,786	9月29日	15,167	11,366	11,063	23,300	319	366	463	374	280	273	574	
20	八代生活環境事務組合	9,950	10,460	12月28日	9,183	8,328	8,322	15,200	169	366	351	312	277	277	622	
	【八代保健所計】	29,604	29,246	—	24,350	19,694	19,385	38,500	488	732	416	346	557	550	1,196	
21	水俣市	13,700	8,574	7月 6日	7,732	6,505	6,495	21,683	568	366	430	388	326	326	1,088	
22	芦北町	7,000	5,477	6月19日	4,536	3,377	3,366	7,000	555	366	521	432	321	320	666	
	【水俣保健所計】	20,700	14,051	—	12,268	9,883	9,861	28,683	1,123	732	462	403	648	646	1,754	
23	人吉市	18,280	20,871	12月29日	10,726	9,197	9,175	26,000	542	365	720	370	317	316	897	
24	錦町	4,261	3,877	5月 6日	3,230	3,227	2,489	4,654	489	366	482	401	401	309	578	
25	多良木町	4,075	2,906	7月18日	2,074	2,066	2,066	5,345	389	366	334	238	237	237	614	
26	湯前町	2,280	2,046	12月31日	1,593	1,175	1,175	2,280	400	366	627	488	360	360	699	
27	あさぎり町	7,600	6,000	1月26日	5,389	4,107	4,107	8,622	500	365	444	398	304	304	581	
	【人吉保健所計】	36,496	35,700	—	23,011	19,771	19,011	46,901	2,320	1,828	571	368	1,619	1,527	3,370	
28	天草市	33,236	27,132	12月31日	22,748	19,353	18,608	44,275	496	365	396	332	283	272	647	
29	上天草市	10,482	9,488	12月31日	7,579	6,011	6,005	12,630	431	366	453	362	287	287	603	
	【天草保健所計】	43,718	36,620	—	30,327	25,364	24,614	56,905	927	731	410	339	570	558	1,249	
	【熊本県計】	625,951	537,611	—	467,405	407,493	394,149	746,183	12,428	10,603	374	325	9,067	8,749	23,365	

番号	事業主体名			比率(%)					用途別給水状況				
		1日当たり 施設能力	うち消毒の み	稼働率	負荷率	有効率	有収率	利用量率	年間有収水量(千m3)				
		(m3/日)	(m3/日)						生活用	業務・ 営業用	工場用	その他	合計
1	熊本市	321,879	243,147	71.4	94.7	90.0	87.5	99.6	57,263	11,899	461	83	69,706
	【環境保全課計】	321,879	243,147	71.4	94.7	90.0	87.5	99.6	57,263	11,899	461	83	69,706
2	荒尾市	22,400	15,200	70.9	92.4	90.7	89.4	100.0	3,747	656	209	188	4,800
3	玉名市	30,707	25,560	59.8	87.2	85.9	79.9	100.0	3,809	168	243	453	4,673
4	長洲町	10,000	0	59.2	78.5	84.4	84.2	90.2	1,166	133	88	45	1,432
	【有明保健所計】	63,107	40,760	63.7	88.0	87.7	84.4	98.6	8,722	957	540	686	10,905
5	山鹿市	12,018	12,018	102.3	90.9	92.9	71.5	100.0					
	【山鹿保健所計】	12,018	12,018	102.3	90.9	92.9	71.5	100.0					
6	菊池市	30,032	30,032	49.1	79.8	83.7	82.6	100.0					
7	合志市	28,060	28,060	80.0	88.8	84.0	82.2	100.0					
8	大津菊陽水道企業団	38,910	38,910	85.0	78.7	85.0	83.3	100.0					
	【菊池保健所計】	97,002	97,002	72.5	82.2	84.4	82.8	100.0					
9	阿蘇市	14,705	14,705	100.0	67.4	84.7	74.6	98.7	2,704				2,704
10	小国町	3,012	3,012	100.0	79.9	76.8	76.1	100.0					
11	南阿蘇村	3,500	3,500	33.0	38.2	90.1	90.1	100.0	77	68			145
	【阿蘇保健所計】	21,217	21,217	88.9	67.6	83.4	75.4	99.0	2,781	68			2,849
12	御船町	10,355	10,355	64.7	84.3	79.4	78.8	100.0	1,315	149	158	2	1,624
13	益城町	16,000	16,000	65.7	85.9	90.9	87.8	93.3	2,592	284	7	16	2,899
14	甲佐町	4,520	4,520	79.1	94.4	76.2	73.5	100.0	712	169	17	10	908
15	山都町	4,991	4,947	106.8	78.0	65.4	65.4	100.0	845		3	147	995
	【御船保健所計】	35,866	35,822	72.8	85.0	80.9	79.1	97.1	5,464	602	185	175	6,426
16	宇土市	11,134	6,134	99.3	91.0	85.9	85.7	96.1	2,525	390	213	27	3,155
17	宇城市(三角)	5,500	0	45.3	88.0	56.3	56.3	95.4	327	123			450
18	宇城市(松橋・小川)	14,002	3,912	76.6	82.3	92.4	92.4	97.5	2,671	303			2,974
	【宇城保健所計】	30,636	10,046	79.2	86.9	85.5	85.4	96.6	5,523	816	213	27	6,579
19	八代市	23,300	23,300	80.6	80.7	74.9	72.9	100.0	3,027	926	86	10	4,049
20	八代生活環境事務組合	15,200	0	68.8	87.8	90.7	90.6	99.5	2,476				2,476
	【八代保健所計】	38,500	23,300	76.0	83.3	79.6	78.2	93.4	5,503	926	86	10	6,525
21	水俣市	21,683	15,533	39.5	90.2	84.1	84.0	93.4	1,688	607	80	2	2,377
22	芦北町	7,000	6,909	78.2	82.8	74.5	74.2	100.0	1,232				1,232
	【水俣保健所計】	28,683	22,442	49.0	87.3	80.6	80.4	95.7	2,920	607	80	2	3,609
23	人吉市	26,000	26,000	80.3	51.4	85.7	85.5	100.0	2,758	586			3,344
24	錦町	4,654	4,654	83.3	83.3	99.9	77.1	100.0	809	102			911
25	多良木町	5,345	3,595	54.4	71.4	99.6	99.6	93.2	593	156		7	756
26	湯前町	2,280	0	89.7	77.9	73.8	73.8	50.2	287	113	30		430
27	あさぎり町	7,862	3,881	76.3	89.8	76.2	76.2	100.0	1,198	181	45	75	1,499
	【人吉保健所計】	46,141	38,130	77.4	64.5	85.9	82.6	92.9	5,645	1,138	75	82	6,940
28	天草市	44,275	4,638	61.3	83.8	85.1	81.8	95.4	5,180	1,605		7	6,792
29	上天草市	12,630	0	75.1	79.9	79.3	79.2	93.1					
	【天草保健所計】	56,905	4,638	64.4	82.8	83.6	81.2	94.8	5,180	1,605		7	6,792
	【熊本県計】	751,954	548,522	71.5	86.9	87.0	84.2	2204.5	99,001	18,618	1,640	1,072	120,331

(1)上水道・用水供給

ク)上水道事業・財務状況(損益計算書:総収益)

番号	事業主体名	総収益計 B+C+D=A		営業収益計 ①+②+③=B		営業収益						営業外収益計 ④+⑤+⑥+⑦+⑧+⑨=C	
						給水収益①		受託工事収益②		その他営業収益③			
		(千円)	(%)	(千円)	(%)	(千円)	(%)	(千円)	(%)	(千円)	(%)	(千円)	(%)
1	熊本市	13,028,406	100.0	12,033,910	92.4	11,452,135	87.9	112,782	0.9	468,993	3.6	990,649	7.6
	【環境保全課計】	13,028,406	100.0	12,033,910	92.4	11,452,135	87.9	112,782	0.9	468,993	3.6	990,649	7.6
2	荒尾市	1,038,196	100.0	766,351	73.8	764,422	73.6	0	0.0	1,929	0.2	271,837	26.2
3	玉名市	739,773	100.0	650,541	87.9	603,053	81.5	0	0.0	47,488	6.4	89,232	12.1
4	長洲町	237,509	100.0	229,921	96.8	216,917	91.3	0	0.0	13,004	5.5	6,991	2.9
	【有明保健所計】	2,015,478	100.0	1,646,813	81.7	1,584,392	78.6	0	0.0	62,421	3.1	368,060	18.3
5	山鹿市	530,171	100.0	427,565	80.6	381,439	71.9	0	0.0	46,126	8.7	102,543	19.3
	【山鹿保健所計】	530,171	100.0	427,565	80.6	381,439	71.9	0	0.0	46,126	8.7	102,543	19.3
6	菊池市	614,110	100.0	506,210	82.4	501,546	81.7	0	0.0	4,664	0.8	107,900	17.6
7	合志市	833,106	100.0	796,572	95.6	752,449	90.3	0	0.0	44,123	5.3	36,534	4.4
8	大津菊陽水道企業団	1,458,666	100.0	1,156,358	79.3	1,137,611	78.0	2,114	0.1	16,633	1.1	302,308	20.7
	【菊池保健所計】	2,905,882	100.0	2,459,140	84.6	2,391,606	82.3	2,114	0.1	65,420	2.3	446,742	15.4
9	阿蘇市	462,552	100.0	399,312	86.3	373,084	80.7	0	0.0	26,228	5.7	63,240	13.7
10	小国町	123,134	100.0	109,522	88.9	109,005	88.5	0	0.0	517	0.4	13,068	10.6
11	南阿蘇村	32,288	100.0	17,147	53.1	17,140	53.1	0	0.0	7	0.0	15,141	46.9
	【阿蘇保健所計】	617,974	100.0	525,981	85.1	499,229	80.8	0	0.0	26,752	4.3	91,449	14.8
12	御船町	303,662	100.0	274,061	90.3	268,989	88.6	0	0.0	5,072	1.7	29,601	9.7
13	益城町	494,941	100.0	368,976	74.5	337,878	68.3	0	0.0	31,098	6.3	125,965	25.5
14	甲佐町	153,734	100.0	143,210	93.2	138,999	90.4	3,528	2.3	683	0.4	10,524	6.8
15	山都町	326,978	100.0	188,747	57.7	188,348	57.6	0	0.0	399	0.1	138,231	42.3
	【御船保健所計】	1,279,315	100.0	974,994	76.2	934,214	73.0	3,528	0.3	37,252	2.9	304,321	23.8
16	宇土市	658,707	100.0	575,469	87.4	571,180	86.7	0	0.0	4,289	0.7	83,237	12.6
17	宇城市(三角)	1,212,036	100.0	1,060,278	87.5	1,027,932	84.8	17,115	1.4	15,231	1.3	151,758	12.5
18	宇城市(松橋・小川)	-	-	-	-	-	-	-	-	-	-	-	-
	【宇城保健所計】	1,870,743	100.0	1,635,747	87.4	1,599,112	85.5	17,115	0.9	19,520	1.0	234,995	12.6
19	八代市	535,983	100.0	513,578	95.8	510,683	95.3	552	0.1	2,343	0.4	22,405	4.2
20	八代生活環境事務組合	463,386	100.0	457,269	98.7	425,644	91.9	28,617	6.2	3,008	0.6	6,117	1.3
	【八代保健所計】	999,369	100.0	970,847	97.1	936,327	93.7	29,169	2.9	5,351	0.5	28,522	2.9
21	水俣市	410,102	100.0	352,842	86.0	338,652	82.6	0	0.0	14,190	3.5	57,260	14.0
22	芦北町	230,812	100.0	200,975	87.1	199,849	86.6	0	0.0	1,126	0.5	29,837	12.9
	【水俣保健所計】	640,914	100.0	553,817	86.4	538,501	84.0	0	0.0	15,316	2.4	87,097	13.6
23	人吉市	529,836	100.0	492,259	92.9	462,732	87.3	280	0.1	29,247	5.5	37,576	7.1
24	錦町	181,820	100.0	119,003	65.5	117,586	64.7	0	0.0	1,417	0.8	62,817	34.5
25	多良木町	161,343	100.0	119,640	74.2	119,166	73.9	0	0.0	474	0.3	41,703	25.8
26	湯前町	84,508	100.0	63,179	74.8	53,900	63.8	89	0.1	9,190	10.9	21,329	25.2
27	あさぎり町	432,102	100.0	197,945	45.8	197,653	45.7	0	0.0	292	0.1	159,862	37.0
	【人吉保健所計】	1,389,609	100.0	992,026	71.4	951,037	68.4	369	0.0	40,620	2.9	323,287	23.3
28	天草市	2,111,082	100.0	1,662,712	78.8	1,641,359	77.7	0	0.0	21,353	1.0	448,370	21.2
29	上天草市	954,214	100.0	737,329	77.3	679,402	71.2	0	0.0	57,927	6.1	216,885	22.7
	【天草保健所計】	3,065,296	100.0	2,400,041	78.3	2,320,761	75.7	0	0.0	57,927	1.9	665,255	21.7
	【上水道事業計】	28,343,157	100.0	24,620,881	86.9	23,588,753	83.2	165,077	0.6	845,698	3.0	3,642,920	12.9
1	上天草・宇城水道企業団	1,310,191	100.0	1,001,559	76.4	1,001,559	76.4	0	0.0	0	0.0	308,632	23.6

* 宇城市(松橋・小川)については、宇城市(三角)に一括計上

総収益(千円)													
営業外収益										特別利益D			
受取利息及び配当金④		受託工事収益⑤		国庫(県)補助金⑥		他会計補助金⑦		長期前受金戻入⑧				雑収益⑨	
(千円)	(%)	(千円)	(%)	(千円)	(%)	(千円)	(%)	(千円)	(%)	(千円)	(%)	(千円)	(%)
26,010	0.2	0	0.0	0	0.0	67,586	0.5	858,645	6.6	38,408	0.3	3,847	0.0
26,010	0.2	0	0.0	0	0.0	67,586	0.5	858,645	6.6	38,408	0.3	3,847	0.0
10	0.0	0	0.0	0	0.0	36,841	3.5	204,701	19.7	30,285	2.9	8	0.0
449	0.1	0	0.0	0	0.0	0	0.0	80,139	10.8	8,644	1.2	0	0.0
6	0.0	0	0.0	0	0.0	590	0.2	6,368	2.7	27	0.0	597	0.3
465	0.0	0	0.0	0	0.0	37,431	1.9	291,208	14.4	38,956	1.9	605	0.0
3	0.0	0	0.0	0	0.0	6,054	1.1	89,384	16.9	7,102	1.3	63	0.0
3	0.0	0	0.0	0	0.0	6,054	1.1	89,384	16.9	7,102	1.3	63	0.0
46	0.0	0	0.0	0	0.0	10,460	1.7	69,973	11.4	27,421	4.5	0	0.0
223	0.0	0	0.0	0	0.0	4,989	0.6	31,229	3.7	93	0.0	0	0.0
133	0.0	0	0.0	0	0.0	0	0.0	71,882	4.9	230,293	15.8	0	0.0
402	0.0	0	0.0	0	0.0	15,449	0.5	173,084	6.0	257,807	8.9	0	0.0
76	0.0	0	0.0	0	0.0	4,558	1.0	50,894	11.0	7,712	1.7	0	0.0
68	0.1	0	0.0	0	0.0	2,594	2.1	9,091	7.4	1,315	1.1	544	0.4
1	0.0	0	0.0	0	0.0	3,994	12.4	11,146	34.5	0	0.0	0	0.0
145	0.0	0	0.0	0	0.0	11,146	1.8	71,131	11.5	9,027	1.5	544	0.1
3	0.0	0	0.0	0	0.0	0	0.0	23,057	7.6	6,541	2.2	0	0.0
405	0.1	0	0.0	57,006	11.5	2,800	0.6	63,806	12.9	1,948	0.4	0	0.0
1	0.0	0	0.0	0	0.0	240	0.2	10,238	6.7	45	0.0	0	0.0
35	0.0	0	0.0	0	0.0	73,027	22.3	64,961	19.9	208	0.1	0	0.0
444	0.0	0	0.0	57,006	4.5	76,067	5.9	162,062	12.7	8,742	0.7	0	0.0
5	0.0	0	0.0	0	0.0	1,340	0.2	39,864	6.1	42,028	6.4	1	0.0
4	0.0	0	0.0	0	0.0	47,332	3.9	77,666	6.4	26,756	2.2	0	0.0
-	-	-	-	-	-	-	-	-	-	-	-	-	-
9	0.0	0	0.0	0	0.0	48,672	2.6	117,530	6.3	68,784	3.7	1	0.0
60	0.0	0	0.0	0	0.0	456	0.1	18,412	3.4	3,477	0.6	0	0.0
7	0.0	0	0.0	0	0.0	0	0.0	5,862	1.3	248	0.1	0	0.0
67	0.0	0	0.0	0	0.0	456	0.0	24,274	2.4	3,725	0.4	0	0.0
10	0.0	0	0.0	0	0.0	2,600	0.6	53,809	13.1	841	0.2	0	0.0
5	0.0	0	0.0	0	0.0	505	0.2	21,582	9.4	7,745	3.4	0	0.0
15	0.0	0	0.0	0	0.0	3,105	0.5	75,391	11.8	8,586	1.3	0	0.0
11	0.0	0	0.0	0	0.0	1,952	0.4	20,608	3.9	15,005	2.8	1	0.0
0	0.0	0	0.0	0	0.0	16,856	9.3	45,961	25.3	0	0.0	0	0.0
5	0.0	0	0.0	0	0.0	27,135	16.8	13,308	8.2	1,255	0.8	0	0.0
505	0.6	0	0.0	13,862	16.4	0	0.0	6,959	8.2	3	0.0	0	0.0
125	0.0	0	0.0	0	0.0	25,988	6.0	133,670	30.9	79	0.0	74,295	17.2
646	0.0	0	0.0	13,862	1.0	71,931	5.2	220,506	15.9	16,342	1.2	74,296	5.3
4,858	0.2	31,121	1.5	0	0.0	250,396	11.9	160,453	7.6	1,542	0.1	0	0.0
2,585	0.3	0	0.0	0	0.0	159,773	16.7	39,118	4.1	15,409	1.6	0	0.0
7,443	0.2	31,121	1.0	0	0.0	410,169	13.4	199,571	6.5	16,951	0.6	0	0.0
35,649	0.1	31,121	0.1	70,868	0.3	748,066	2.6	2,282,786	8.1	474,430	1.7	79,356	0.3
8,639	0.7	0	0.0	13,329	1.0	0	0.0	278,523	21.3	8,141	0.6	0	0.0

(1)上水道・用水供給

ケ)上水道事業・財務状況(損益計算書:総費用-営業費用)

番号	事業主体名	総費用計		営業費用計		原水費①		浄水費②		配水費③	
		F+G+H=E		①+②+③+④+⑤+⑥+⑦+⑧+⑨+⑩=F							
		(千円)	(%)	(千円)	(%)	(千円)	(%)	(千円)	(%)	(千円)	(%)
1	熊本市	10,570,226	100.0	10,128,033	95.8	1,257,636	11.9	0	0.0	1,510,510	14.3
	【環境保全課計】	10,570,226	100.0	10,128,033	95.8	1,257,636	11.9	0	0.0	1,510,510	14.3
2	荒尾市	1,020,698	100.0	961,124	94.2	249,772	24.5	0	0.0	89,944	8.8
3	玉名市	766,162	100.0	713,846	93.2	215,757	28.2	0	0.0	0	0.0
4	長洲町	219,183	100.0	202,693	92.5	0	0.0	0	0.0	51,958	23.7
	【有明保健所計】	2,006,043	100.0	1,877,663	93.6	465,529	23.2	0	0.0	141,902	7.1
5	山鹿市	523,234	100.0	474,540	90.7	51,853	9.9	0	0.0	92,955	17.8
	【山鹿保健所計】	523,234	100.0	474,540	90.7	51,853	9.9	0	0.0	92,955	17.8
6	菊池市	526,656	100.0	479,725	91.1	83,977	15.9	0	0.0	57,806	11.0
7	合志市	727,460	100.0	700,153	96.2	141,539	19.5	0	0.0	49,811	6.8
8	大津菊陽水道企業団	1,122,046	100.0	1,108,721	98.8	122,388	10.9	0	0.0	199,710	17.8
	【菊池保健所計】	2,376,162	100.0	2,288,599	96.3	347,904	14.6	0	0.0	307,327	12.9
9	阿蘇市	424,829	100.0	396,382	93.3	46,086	10.8	0	0.0	39,486	9.3
10	小国町	125,422	100.0	117,886	94.0	11,250	9.0	0	0.0	18,170	14.5
11	南阿蘇村	34,983	100.0	34,797	99.5	13,116	37.5	0	0.0	0	0.0
	【阿蘇保健所計】	585,234	100.0	549,065	93.8	70,452	12.0	0	0.0	57,656	9.9
12	御船町	287,601	100.0	262,085	91.1	34,349	11.9	0	0.0	39,158	13.6
13	益城町	448,729	100.0	420,846	93.8	9,242	2.1	0	0.0	31,856	7.1
14	甲佐町	152,265	100.0	141,152	92.7	17,152	11.3	0	0.0	15,301	10.0
15	山都町	296,681	100.0	276,097	93.1	35,563	12.0	0	0.0	31,469	10.6
	【御船保健所計】	1,185,276	100.0	1,100,180	92.8	96,306	8.1	0	0.0	117,784	9.9
16	宇土市	587,222	100.0	572,112	97.4	292,038	49.7	0	0.0	50,691	8.6
17	宇城市(三角)	1,191,894	100.0	1,143,159	95.9	525,281	44.1	0	0.0	46,588	3.9
18	宇城市(松橋・小川)	-	-	-	-	-	-	-	-	-	-
	【宇城保健所計】	1,779,116	100.0	1,715,271	96.4	817,319	45.9	0	0.0	97,279	5.5
19	八代市	414,802	100.0	400,699	96.6	71,006	17.1	0	0.0	68,240	16.5
20	八代生活環境事務組合	408,117	100.0	400,028	98.0	63,152	15.5	0	0.0	60,639	14.9
	【八代保健所計】	822,919	100.0	800,727	97.3	134,158	16.3	0	0.0	128,879	15.7
21	水俣市	346,013	100.0	343,883	99.4	38,772	11.2	0	0.0	42,353	12.2
22	芦北町	203,443	100.0	191,853	94.3	10,374	5.1	0	0.0	49,899	24.5
	【水俣保健所計】	549,456	100.0	535,736	97.5	49,146	8.9	0	0.0	92,252	16.8
23	人吉市	455,524	100.0	443,032	97.3	25,443	5.6	0	0.0	104,393	22.9
24	錦町	190,825	100.0	160,554	35.2	13,724	3.0	0	0.0	6,341	1.4
25	多良木町	116,280	100.0	110,345	94.9	2,333	2.0	0	0.0	17,189	14.8
26	湯前町	64,790	100.0	56,621	87.4	3,221	5.0	0	0.0	7,848	12.1
27	あさぎり町	392,370	100.0	366,336	93.4	39,106	10.0	0	0.0	54,122	13.8
	【人吉保健所計】	1,219,789	100.0	1,136,888	93.2	83,827	6.9	0	0.0	189,893	15.6
28	天草市	1,969,851	100.0	1,868,073	94.8	379,743	19.3	0	0.0	224,549	11.4
29	上天草市	822,065	100.0	792,459	96.4	378,747	46.1	0	0.0	77,254	9.4
	【天草保健所計】	2,791,916	100.0	2,660,532	95.3	758,490	27.2	0	0.0	301,803	10.8
	【上水道事業計】	24,409,371	100.0	23,267,234	95.3	4,132,620	16.9	0	0.0	3,038,240	12.4
1	上天草・宇城水道企業団	1,058,317	100.0	1,026,515	97.0	212,065	20.0	0	0.0	118,643	11.2

* 宇城市(松橋・小川)については、宇城市(三角)に一括計上

総費用(千円)											
営業費用											
給水費④		受託工事費⑤		業務費⑥		総係費⑦		減価償却費⑧		資産減耗費⑨	
(千円)	(%)	(千円)	(%)	(千円)	(%)	(千円)	(%)	(千円)	(%)	(千円)	(%)
553,234	5.2	89,853	0.9	842,177	8.0	868,390	8.2	4,782,389	45.2	223,844	2.1
553,234	5.2	89,853	0.9	842,177	8.0	868,390	8.2	4,782,389	45.2	223,844	2.1
0	0.0	0	0.0	0	0.0	166,608	16.3	442,083	43.3	12,717	1.2
0	0.0	0	0.0	0	0.0	133,882	17.5	358,850	46.8	5,357	0.7
0	0.0	0	0.0	0	0.0	49,432	22.6	100,963	46.1	340	0.2
0	0.0	0	0.0	0	0.0	349,922	17.4	901,896	45.0	18,414	0.9
0	0.0	0	0.0	0	0.0	95,201	18.2	234,315	44.8	216	0.0
0	0.0	0	0.0	0	0.0	95,201	18.2	234,315	44.8	216	0.0
0	0.0	0	0.0	0	0.0	113,451	21.5	223,871	42.5	620	0.1
0	0.0	0	0.0	79,904	11.0	69,027	9.5	359,872	49.5	0	0.0
0	0.0	1,640	0.1	0	0.0	231,224	20.6	532,644	47.5	21,115	1.9
0	0.0	1,640	0.1	79,904	3.4	413,702	17.4	1,116,387	47.0	21,735	0.9
0	0.0	0	0.0	23,776	5.6	99,631	23.5	187,364	44.1	39	0.0
0	0.0	0	0.0	0	0.0	21,202	16.9	63,687	50.8	3,421	2.7
0	0.0	0	0.0	0	0.0	0	0.0	21,681	62.0	0	0.0
0	0.0	0	0.0	23,776	4.1	120,833	20.6	272,732	46.6	3,460	0.6
0	0.0	0	0.0	0	0.0	55,155	19.2	132,905	46.2	518	0.2
0	0.0	0	0.0	0	0.0	163,659	36.5	215,875	48.1	214	0.0
0	0.0	3,529	2.3	0	0.0	32,110	21.1	59,296	38.9	13,764	9.0
0	0.0	0	0.0	0	0.0	41,352	13.9	165,267	55.7	2,357	0.8
0	0.0	3,529	0.3	0	0.0	292,276	24.7	573,343	48.4	16,853	1.4
0	0.0	0	0.0	30,727	5.2	61,070	10.4	132,496	22.6	4,988	0.8
0	0.0	13,805	1.2	0	0.0	184,614	15.5	371,562	31.2	1,309	0.1
-	-	-	-	-	-	-	-	-	-	-	-
0	0.0	13,805	0.8	30,727	1.7	245,684	13.8	504,058	28.3	6,297	0.4
0	0.0	13,003	3.1	0	0.0	89,374	21.5	154,080	37.1	4,996	1.2
0	0.0	29,028	7.1	0	0.0	139,663	34.2	107,349	26.3	197	0.0
0	0.0	42,031	5.1	0	0.0	229,037	27.8	261,429	31.8	5,193	0.6
0	0.0	0	0.0	27,382	7.9	35,717	10.3	193,598	56.0	6,061	1.8
0	0.0	0	0.0	0	0.0	34,751	17.1	96,216	47.3	613	0.3
0	0.0	0	0.0	27,382	5.0	70,468	12.8	289,814	52.7	6,674	1.2
0	0.0	2,040	0.4	0	0.0	115,447	25.3	192,909	42.3	2,800	0.6
0	0.0	0	0.0	9,209	2.0	15,574	3.4	115,706	25.4	0	0.0
0	0.0	0	0.0	0	0.0	23,192	19.9	67,631	58.2	0	0.0
0	0.0	8,225	12.7	0	0.0	7,944	12.3	27,208	42.0	2,175	3.4
0	0.0	0	0.0	10,303	2.6	30,769	7.8	173,801	44.3	58,235	14.8
0	0.0	10,265	0.8	19,512	1.6	78,303	6.4	577,255	47.3	63,210	5.2
0	0.0	0	0.0	104,490	5.3	83,375	4.2	1,058,203	53.7	17,713	0.9
0	0.0	0	0.0	0	0.0	78,523	9.6	247,509	30.1	4,643	0.6
0	0.0	0	0.0	104,490	3.7	161,898	5.8	1,305,712	46.8	22,356	0.8
553,234	2.3	161,123	0.7	1,127,968	4.6	2,925,714	12.0	10,819,330	44.3	388,252	1.6
0	0.0	0	0.0	0	0.0	44,267	4.2	649,641	61.4	1,899	0.2

(1)上水道・用水供給

コ)上水道事業・財務状況(損益計算書:総費用－営業費外費用等)

番 号	事業主体名	総費用計E		総費用							特別損失H		当年度純利益 (△:純損失)					
		(千円)	(%)	営業外費用計 ①+②+③+④+⑤=G (千円)	(%)	営業費外費用					(千円)	(%)						
						企業債利息① (千円)	(%)	その他借入金利息② (千円)	(%)	企業債取扱諸費③ (千円)				(%)	受託工事費④ (千円)	(%)	その他営業外費用⑤ (千円)	(%)
1	熊本市	10,570,226	100.0	432,583	4.1	389,724	3.7	0	0.0	0	0.0	0	0.0	42,859	0.4	9,610	0.1	2,458,180
	【環境保全課計】	10,570,226	100.0	432,583	4.1	389,724	3.7	0	0.0	0	0.0	0	0.0	42,859	0.4	9,610	0.1	2,458,180
2	荒尾市	1,020,698	100.0	59,572	5.8	59,419	5.8	0	0.0	0	0.0	0	0.0	153	0.0	2	0.0	17,498
3	五名市	766,162	100.0	52,138	6.8	52,000	6.8	0	0.0	0	0.0	0	0.0	138	0.0	178	0.0	△ 26,389
4	長洲町	219,183	100.0	15,893	7.3	15,035	6.9	0	0.0	0	0.0	0	0.0	858	0.4	597	0.3	18,326
	【有明保健所計】	2,006,043	100.0	127,603	6.4	126,454	6.3	0	0.0	0	0.0	0	0.0	1,149	0.1	777	0.0	9,435
5	山鹿市	523,234	100.0	45,854	8.8	42,112	8.0	0	0.0	0	0.0	0	0.0	3,742	0.7	2,840	0.5	6,937
	【山鹿保健所計】	523,234	100.0	45,854	8.8	42,112	8.0	0	0.0	0	0.0	0	0.0	3,742	0.7	2,840	0.5	6,937
6	菊池市	526,656	100.0	46,323	8.8	41,773	7.9	0	0.0	0	0.0	0	0.0	4,550	0.9	608	0.1	87,454
7	合志市	727,460	100.0	26,704	3.7	25,782	3.5	0	0.0	0	0.0	0	0.0	922	0.1	603	0.1	105,646
8	大津菊陽水道企業団	1,122,046	100.0	13,325	1.2	12,371	1.1	0	0.0	0	0.0	0	0.0	954	0.1	0	0.0	336,620
	【菊池保健所計】	2,376,162	100.0	86,352	3.6	79,926	3.4	0	0.0	0	0.0	0	0.0	6,426	0.3	1,211	0.1	529,720
9	阿蘇市	424,829	100.0	23,908	5.6	21,683	5.1	0	0.0	0	0.0	0	0.0	2,225	0.5	4,539	1.1	37,723
10	小国町	125,422	100.0	7,512	6.0	7,088	5.7	0	0.0	0	0.0	0	0.0	424	0.3	24	0.0	△ 2,288
11	南阿蘇村	34,983	100.0	186	0.5	186	0.5	0	0.0	0	0.0	0	0.0	0	0.0	0	0.0	△ 2,695
	【阿蘇保健所計】	585,234	100.0	31,606	5.4	28,957	4.9	0	0.0	0	0.0	0	0.0	2,649	0.5	4,563	0.8	32,740
12	御船町	287,601	100.0	25,276	8.8	21,705	7.5	0	0.0	0	0.0	0	0.0	3,571	1.2	240	0.1	16,061
13	益城町	448,729	100.0	27,705	6.2	25,816	5.8	0	0.0	0	0.0	0	0.0	1,889	0.4	178	0.0	46,212
14	甲佐町	152,265	100.0	10,748	7.1	10,710	7.0	0	0.0	0	0.0	0	0.0	38	0.0	365	0.2	1,469
15	山都町	296,681	100.0	20,547	6.9	17,804	6.0	0	0.0	0	0.0	0	0.0	2,743	0.9	37	0.0	30,297
	【御船保健所計】	1,185,276	100.0	84,276	7.1	76,035	6.4	0	0.0	0	0.0	0	0.0	8,241	0.7	820	0.1	94,039
16	宇土市	587,222	100.0	15,074	2.6	14,854	2.5	0	0.0	0	0.0	0	0.0	220	0.0	36	0.0	71,485
17	宇城市(三角)	1,191,894	100.0	48,444	4.1	47,914	4.0	0	0.0	0	0.0	0	0.0	530	0.0	291	0.0	20,142
18	宇城市(松橋・小川)	-	-	-	-	-	-	-	-	-	-	-	-	-	-	-	-	-
	【宇城保健所計】	1,779,116	100.0	63,518	3.6	62,768	3.5	0	0.0	0	0.0	0	0.0	750	0.0	327	0.0	91,627
19	八代市	414,802	100.0	13,588	3.3	13,411	3.2	0	0.0	0	0.0	0	0.0	177	0.0	515	0.1	121,181
20	八代生活環境事務組合	408,117	100.0	8,080	2.0	5,180	1.3	0	0.0	0	0.0	0	0.0	2,900	0.7	9	0.0	55,269
	【八代保健所計】	822,919	100.0	21,668	2.6	18,591	2.3	0	0.0	0	0.0	0	0.0	3,077	0.4	524	0.1	176,450
21	水俣市	346,013	100.0	2,119	0.6	2,119	0.6	0	0.0	0	0.0	0	0.0	0	0.0	11	0.0	64,089
22	芦北町	203,443	100.0	11,584	5.7	11,473	5.6	0	0.0	0	0.0	0	0.0	111	0.1	6	0.0	27,369
	【水俣保健所計】	549,456	100.0	13,703	2.5	13,592	2.5	0	0.0	0	0.0	0	0.0	111	0.0	17	0.0	91,458
23	人吉市	455,524	100.0	12,253	2.7	12,253	2.7	0	0.0	0	0.0	0	0.0	0	0.0	239	0.1	74,312
24	錦町	190,825	100.0	30,271	15.9	30,271	15.9	0	0.0	0	0.0	0	0.0	0	0.0	0	0.0	△ 9,005
25	多良木町	116,280	100.0	5,935	5.1	3,431	3.0	0	0.0	0	0.0	0	0.0	2,504	2.2	0	0.0	45,063
26	湯前町	64,790	100.0	8,169	12.6	2,958	4.6	0	0.0	0	0.0	0	0.0	5,211	8.0	0	0.0	19,718
27	あさぎり町	392,370	100.0	25,880	6.6	25,768	6.6	0	0.0	0	0.0	0	0.0	112	0.0	154	0.0	39,732
	【人吉保健所計】	1,219,789	100.0	82,508	6.8	74,681	6.1	0	0.0	0	0.0	0	0.0	7,827	0.6	393	0.0	169,820
28	天草市	1,969,851	100.0	101,252	5.1	101,033	5.1	0	0.0	0	0.0	0	0.0	219	0.0	526	0.0	141,231
29	上天草市	822,065	100.0	29,548	3.6	29,249	3.6	0	0.0	0	0.0	0	0.0	299	0.0	58	0.0	132,149
	【天草保健所計】	2,791,916	100.0	130,800	4.7	130,282	4.7	0	0.0	0	0.0	0	0.0	518	0.0	584	0.0	273,380
	【上水道事業計】	24,409,371	100.0	1,120,471	4.6	1,043,122	4.3	0	0.0	0	0.0	0	0.0	77,349	0.3	21,666	0.1	3,933,786
1	上天草・宇城水道企業団	1,058,317	100.0	31,802	3.0	31,454	3.0	0	0.0	0	0.0	0	0.0	348	0.0	0	0.0	251,874
	* 宇城市(松橋・小川)については、宇城市(三角)に一括計上																	

* 宇城市(松橋・小川)については、宇城市(三角)に一括計上

(1)上水道・用水供給

サ)上水道事業・財務状況(貸借対照表)

番 号		事業主体名	資産															資産合計 (千円)	
			固定資産					流動資産											
			有形固定資産計 (千円)	土地 (千円)	償却資産 (千円)	減価償却(△)累計額 (千円)	建設仮勘定 (千円)	その他 (千円)	無形固定資産 (千円)	投資その他の 資産 (千円)	流動資産計 (千円)	現金及び預金 (千円)	未収金 (千円)	その他 (千円)	貸倒引当金 (△) (千円)	繰延勘定 (千円)			
1	熊本市	125,323,337	3,250,408	226,691,620	112,861,952	2,086,673	0	206,588	5,950,000	11,787,313	8,439,416	1,945,831	1,428,582	26,516	0	137,110,650			
	【環境保全課計】	125,323,337	3,250,408	226,691,620	112,861,952	2,086,673	0	206,588	5,950,000	11,787,313	8,439,416	1,945,831	1,428,582	0	0	137,110,650			
2	荒尾市	11,246,274	9,706,893	239,139	17,083,676	7,696,551	80,629	0	1,539,381	0	768,161	654,143	112,182	3,466	1,630	0	12,014,435		
3	玉名市	8,672,403	146,594	16,737,531	8,312,228	0	0	506	100,000	989,632	930,240	46,251	13,392	251	0	9,662,035			
4	長洲町	2,022,623	83,053	4,418,405	2,496,790	17,834	0	121	0	434,147	427,403	4,434	2,310	0	0	2,456,770			
	【有明保健所計】	21,941,300	20,301,292	468,786	38,239,612	18,505,569	98,463	0	1,540,008	100,000	2,191,940	2,011,786	162,867	19,168	0	24,133,240			
5	山鹿市	6,236,142	6,235,040	87,993	9,798,444	3,674,497	21,776	1,324	1,102	0	434,453	379,975	43,249	12,745	1,516	0	6,670,595		
	【山鹿保健所計】	6,236,142	6,235,040	87,993	9,798,444	3,674,497	21,776	1,324	1,102	0	434,453	379,975	43,249	12,745	0	6,670,595			
6	菊池市	5,198,011	5,195,975	111,929	9,736,426	4,654,495	2,115	0	2,036	0	983,028	852,471	118,379	12,642	464	0	6,181,039		
7	合志市	9,034,346	9,034,248	284,842	16,043,512	7,437,371	143,265	0	98	0	897,102	819,456	80,685	0	3,039	0	9,931,448		
8	大津菊陽水道企業団	13,088,950	13,080,482	476,141	22,355,273	9,863,791	112,859	0	8,418	50	1,751,145	1,596,766	116,367	39,205	1,193	0	14,840,095		
	【菊池保健所計】	27,321,307	27,310,705	872,912	48,135,211	21,955,657	258,239	0	10,552	50	3,631,275	3,268,693	315,431	51,847	0	30,952,582			
9	阿蘇市	5,890,966	5,890,732	28,733	10,943,170	5,101,826	20,655	0	234	0	960,914	896,834	63,355	725	0	6,851,880			
10	小国町	1,684,322	1,684,322	4,920	3,228,511	1,555,059	5,950	0	0	0	409,929	401,713	7,106	2,105	995	0	2,094,251		
11	南阿蘇村	612,923	580,323	3,175	1,010,984	437,356	3,520	0	32,600	158,166	155,093	3,073	0	0	0	771,089			
	【阿蘇保健所計】	8,188,211	8,155,377	36,828	15,182,665	7,094,241	30,125	0	234	32,600	1,529,009	1,453,640	73,534	2,830	0	9,717,220			
12	御船町	3,001,325	2,996,843	70,718	7,633,276	4,757,017	49,866	0	4,482	0	266,708	249,587	17,527	0	406	0	3,268,033		
13	益城町	5,093,818	4,985,706	108,067	9,893,841	5,061,536	45,334	0	536	107,576	818,162	704,500	114,907	0	1,245	0	5,911,980		
14	甲佐町	1,644,450	1,644,450	51,958	2,843,671	1,269,330	18,151	0	0	200,902	148,310	51,361	1,231	0	1,845,352				
15	山都町	4,248,557	4,248,374	33,893	5,682,718	1,499,087	30,850	0	183	0	407,315	397,821	2,580	7,197	283	0	4,655,872		
	【御船保健所計】	13,988,150	13,875,373	264,636	26,053,506	12,586,970	144,201	0	5,201	107,576	1,693,087	1,500,218	186,375	8,428	0	15,681,237			
16	宇土市	2,975,415	2,975,247	99,533	5,805,384	2,942,688	13,018	0	168	0	911,588	771,504	133,955	17,102	10,973	0	3,887,003		
17	宇城市(三角)	7,960,006	7,958,590	604,405	18,802,054	11,521,109	73,240	0	1,416	0	565,758	500,914	91,049	2,735	28,940	0	8,525,764		
18	宇城市(松橋)	-	-	-	-	-	-	-	-	-	-	-	-	-	-	-	-		
	【宇城保健所計】	10,935,421	10,933,837	703,938	24,607,438	14,463,797	86,258	0	1,584	0	1,477,346	1,272,418	225,004	19,837	0	12,412,767			
19	八代市	4,297,658	4,297,626	12,138	9,001,855	4,759,230	42,863	0	32	0	705,016	618,843	63,968	22,389	184	0	5,002,674		
20	八代市生活環境事務組合	2,811,802	2,747,164	74,984	5,214,127	2,543,787	1,840	0	64,638	0	453,605	431,405	22,368	0	168	0	3,265,407		
	【八代保健所計】	7,109,460	7,044,790	87,122	14,215,982	7,303,017	44,703	0	64,670	0	1,158,621	1,050,248	86,336	22,389	0	8,268,081			
21	水俣市	4,407,121	4,101,544	164,919	7,258,942	3,338,317	16,000	0	205,536	100,041	759,038	737,094	18,410	4,586	1,052	0	5,166,159		
22	芦北町	2,105,544	2,105,544	25,787	3,617,904	1,564,307	26,160	0	0	0	353,673	319,964	22,085	11,638	14	0	2,459,217		
	【水俣保健所計】	6,512,665	6,207,088	190,706	10,876,846	4,902,624	42,160	0	205,536	100,041	1,112,711	1,057,058	40,495	16,224	0	7,625,376			
23	人吉市	4,286,990	4,285,993	80,455	9,913,634	5,726,487	18,391	0	997	0	768,591	734,460	33,672	1,786	1,327	0	5,055,581		
24	錦町	2,554,196	2,554,196	12,416	3,368,063	826,283	0	0	0	0	15,499	12,171	3,328	0	0	2,569,695			
25	多良木町	1,227,363	1,226,646	9,081	3,533,642	2,316,077	0	0	717	0	305,641	294,928	11,350	1,509	2,146	0	1,533,004		
26	湯前町	921,892	822,073	7,946	1,490,673	678,217	1,671	0	0	99,819	378,417	368,296	9,652	469	0	1,300,309			
27	あさぎり町	4,643,816	4,393,615	26,644	8,757,351	4,572,724	182,344	0	80	250,121	704,184	638,068	57,699	8,494	77	0	5,348,000		
	【人吉保健所計】	13,634,257	13,282,523	136,542	27,063,363	14,119,788	202,406	0	1,794	349,940	2,172,332	2,047,923	115,701	12,258	0	15,806,589			
28	天草市	25,283,220	21,322,034	513,574	41,144,214	20,412,787	77,033	0	3,068,285	892,901	1,948,485	1,922,740	23,187	4,423	1,865	0	27,231,705		
29	上天草市	5,742,340	5,407,165	162,018	14,856,433	9,667,176	55,890	0	35,625	299,550	1,309,183	1,248,022	53,578	10,230	2,647	0	7,051,523		
	【天草保健所計】	31,025,560	26,729,199	675,592	56,000,647	30,079,963	132,923	0	3,103,910	1,192,451	3,257,668	3,170,762	76,765	14,653	0	34,283,228			
	【上水道事業計】	272,215,810	259,241,973	6,775,463	496,865,334	247,548,075	3,147,927	1,324	5,141,179	7,832,658	30,445,755	25,652,137	3,271,588	1,608,961	0	302,661,565			
1	上天草・宇城水道企業団	14,679,993	13,370,012	270,503	26,724,747	13,786,966	161,728	0	12,976	1,297,005	3,190,857	3,162,375	21,866	6,616	0	17,870,850			

* 宇城市(松橋・小川)については、宇城市(三角)に一括計上

(1)上水道・用水供給

シ)上水道事業・財務状況(貸借対照表)

番号	事業主体名	負債								繰延収益	負債合計	資本金	剰余金計
		固定負債	流動負債計	流動負債									
				一時借入金	企業債	リース債務	引当金	その他					
		(千円)	(千円)	(千円)	(千円)	(千円)	(千円)	(千円)	(千円)	(千円)	(千円)	(千円)	
1	熊本市	28,885,921	4,337,848	0	2,080,273	97,779	149,152	2,010,644	21,174,322	54,398,091	77,435,883	5,276,676	
	【環境保全課計】	28,885,921	4,337,848	0	2,080,273	97,779	149,152	2,010,644	21,174,322	54,398,091	77,435,883	5,276,676	
2	荒尾市	4,496,802	500,031	0	303,236	0	4,596	192,199	2,908,894	7,905,727	3,319,848	788,860	
3	玉名市	4,038,280	399,410	0	232,761	0	6,222	160,427	1,886,722	6,324,412	2,585,604	752,019	
4	長洲町	846,272	85,054	0	67,813	0	4,349	12,892	125,824	1,057,150	1,143,804	255,816	
	【有明保健所計】	9,381,354	984,495	0	603,810	0	15,167	365,518	4,921,440	15,287,289	7,049,256	1,796,695	
5	山鹿市	3,570,090	340,703	0	229,792	0	10,629	100,282	972,694	4,883,487	1,766,134	20,974	
	【山鹿保健所計】	3,570,090	340,703	0	229,792	0	10,629	100,282	972,694	4,883,487	1,766,134	20,974	
6	菊池市	2,820,739	558,106	0	193,026	0	8,719	356,361	712,257	4,091,102	1,729,385	360,552	
7	合志市	2,329,130	215,371	0	158,173	0	4,672	52,526	897,751	3,442,252	4,120,257	2,368,939	
8	大津菊陽水道企業団	1,201,736	328,326	0	31,593	0	14,538	282,195	1,645,259	3,175,321	10,096,769	1,568,005	
	【菊池保健所計】	6,351,605	1,101,803	0	382,792	0	27,929	691,082	3,255,267	10,708,675	15,946,411	4,297,496	
9	阿蘇市	1,846,011	286,401	0	150,653	0	5,600	130,148	900,401	3,032,813	3,718,735	100,332	
10	小国町	558,082	41,491	0	39,107	0	1,094	1,290	192,199	791,772	776,723	525,756	
11	南阿蘇村	117,439	16,053	0	15,744	0	307	2	320,453	453,945	183,591	133,553	
	【阿蘇保健所計】	2,521,532	343,945	0	205,504	0	7,001	131,440	1,413,053	4,278,530	4,679,049	759,641	
12	御船町	1,296,098	192,253	0	114,482	0	3,792	73,979	599,753	2,088,104	920,704	259,225	
13	益城町	2,121,634	366,838	0	160,069	0	9,448	197,321	1,122,782	3,611,254	76,824	2,223,902	
14	甲佐町	1,005,566	107,951	0	56,543	0	1,293	50,115	211,769	1,325,286	399,706	120,360	
15	山都町	1,589,036	201,907	0	187,244	0	2,657	12,006	1,652,015	3,442,958	931,444	281,470	
	【御船保健所計】	6,012,334	868,949	0	518,338	0	17,190	333,421	3,586,319	10,467,602	2,328,678	2,884,957	
16	宇土市	656,586	236,240	0	109,515	0	2,869	123,856	646,671	1,539,497	1,643,899	703,607	
17	宇城市(三角)	2,621,954	371,839	0	283,046	0	6,819	81,974	1,613,623	4,607,416	4,017,122	△ 98,774	
18	宇城市(松橋・小川)	-	-	-	-	-	-	-	-	-	-	-	
	【宇城保健所計】	3,278,540	608,079	0	392,561	0	9,688	205,830	2,260,294	6,146,913	5,661,021	604,833	
19	八代市	724,347	116,010	0	71,833	0	7,239	36,938	544,609	1,384,966	3,386,683	231,025	
20	八代生活環境事務組合	334,234	127,346	0	25,060	0	5,215	97,071	175,901	637,481	2,281,025	346,901	
	【八代保健所計】	1,058,581	243,356	0	96,893	0	12,454	134,009	720,510	2,022,447	5,667,708	577,926	
21	水俣市	235,508	150,512	0	42,768	0	16,568	91,176	1,074,114	1,460,134	3,067,556	638,469	
22	芦北町	642,208	48,798	0	42,796	0	2,613	3,389	379,749	1,070,755	896,008	492,454	
	【水俣保健所計】	877,716	199,310	0	85,564	0	19,181	94,565	1,453,863	2,530,889	3,963,564	1,130,923	
23	人吉市	830,783	134,407	0	66,157	0	6,810	61,440	410,657	1,375,847	2,789,798	889,936	
24	錦町	1,515,738	136,799	0	129,895	0	748	6,156	855,971	2,508,508	155,748	△ 94,561	
25	多良木町	68,378	63,427	0	31,808	0	1,626	29,993	299,836	431,641	856,106	245,257	
26	湯前町	433,456	6,653	0	4,810	0	465	1,378	203,966	644,075	290,925	365,309	
27	あさぎり町	1,846,403	186,849	0	157,607	0	3,807	25,435	1,726,892	3,760,144	1,335,730	252,126	
	【人吉保健所計】	4,694,758	528,135	0	390,277	0	13,456	124,402	3,497,322	8,720,215	5,428,307	1,658,067	
28	天草市	4,642,960	989,793	0	733,325	0	12,503	243,965	3,579,666	9,212,419	17,631,303	387,983	
29	上天草市	1,967,936	275,007	0	245,183	0	6,730	23,094	924,292	3,167,235	2,991,848	892,440	
	【天草保健所計】	6,610,896	1,264,800	0	978,508	0	19,233	267,059	4,503,958	12,379,654	2,991,848	1,280,423	
	【上水道事業計】	73,243,327	10,821,423	0	5,964,312	97,779	301,080	4,458,252	47,759,042	131,823,792	132,917,859	20,288,611	
1	上天草・宇城水道企業団	1,495,562	295,164	0	234,966	0	1,950	58,248	5,831,235	7,621,961	9,120,422	1,128,467	

* 宇城市(松橋・小川)については、宇城市(三角)に一括計上

資本											資本合計	負債・資本 合計
資本剰余金計	資本剰余金				剰余金							
	国庫(県) 補助金	工事負担金	再評価 積立金	その他	利益剰余金計	利益剰余金						
						減債 積立金	建設改良 積立金	その他の 積立金	繰越利益剰余金(欠損金△) 年度末残高	うち当年度純利益(純損失△) (内数)		
(千円)	(千円)	(千円)	(千円)	(千円)	(千円)	(千円)	(千円)	(千円)	(千円)	(千円)	(千円)	(千円)
244,140	187,971	1,365	0	54,804	5,032,536	529,688	0	0	4,502,848	2,458,180	82,712,559	137,110,650
244,140	187,971	1,365	0	54,804	5,032,536	529,688	0	0	4,502,848	2,458,180	82,712,559	137,110,650
70,790	18,117	325	0	52,348	718,070	392,908	0	0	325,162	17,498	4,108,708	12,014,435
737	245	0	0	492	751,282	349,987	317,784	140,820	△ 57,309	△ 26,389	3,337,623	9,662,035
5,569	2,616	2,569	0	384	250,247	69,000	100,000	0	81,247	18,326	1,399,620	2,456,770
77,096	20,978	2,894	0	53,224	1,719,599	811,895	417,784	140,820	349,100	9,435	8,845,951	24,133,240
10,710	0	0	0	10,710	10,264	0	0	0	10,264	6,937	1,787,108	6,670,595
10,710	0	0	0	10,710	10,264	0	0	0	10,264	6,937	1,787,108	6,670,595
212,268	8,845	150,607	0	52,816	148,284	0	0	0	148,284	87,454	2,089,937	6,181,039
9,143	29	460	0	8,654	2,359,796	250,000	1,587,883	0	521,913	105,646	6,489,196	9,931,448
533,687	2,951	471,342	0	59,394	1,034,318	37,756	358,203	0	638,359	336,620	11,664,774	14,840,095
755,098	11,825	622,409	0	120,864	3,542,398	287,756	1,946,086	0	1,308,556	529,720	20,243,907	30,952,582
241	0	0	0	241	100,091	20,468	20,000	0	59,623	37,723	3,819,067	6,851,880
68,191	63,693	973	0	3,525	457,565	95,811	80,000	0	281,754	△ 2,288	1,302,479	2,094,251
108,731	0	108,731	0	0	24,822	0	0	915	23,907	△ 2,695	317,144	771,089
177,163	63,693	109,704	0	3,766	582,478	116,279	100,000	915	365,284	32,740	5,438,690	9,717,220
21,375	0	0	0	21,375	237,850	0	134,830	73,214	29,806	16,061	1,179,929	3,268,033
1,492,479	0	550,276	0	942,203	731,423	75,610	585,955	23,646	46,212	46,212	2,300,726	5,911,980
80	0	0	0	80	120,280	8,742	8,274	0	103,264	1,469	520,066	1,845,352
223,910	0	223,910	0	0	57,560	0	23,200	0	34,360	30,297	1,212,914	4,655,872
1,737,844	0	774,186	0	963,658	1,147,113	84,352	752,259	96,860	213,642	94,039	5,213,635	15,681,237
13,547	3,042	0	0	10,505	690,060	16,790	49,000	0	624,270	71,485	2,347,506	3,887,003
8,332	8,332	0	0	0	△ 107,106	0	0	0	△ 107,106	20,142	3,918,348	8,525,764
-	-	-	-	-	-	-	-	-	-	-	-	-
21,879	11,374	0	0	10,505	582,954	16,790	49,000	0	517,164	91,627	6,265,854	12,412,767
51	0	0	0	51	230,974	0	0	0	230,974	121,181	3,617,708	5,002,674
1,795	380	0	0	1,415	345,106	5,000	259,837	0	80,269	55,269	2,627,926	3,265,407
1,846	380	0	0	1,466	576,080	5,000	259,837	0	311,243	176,450	6,245,634	8,268,081
8,746	8,323	0	0	423	629,723	0	495,634	0	134,089	64,089	3,706,025	5,166,159
11,948	0	0	0	11,948	480,506	60,000	180,000	0	240,506	27,369	1,388,462	2,459,217
20,694	8,323	0	0	12,371	1,110,229	60,000	675,634	0	374,595	91,458	5,094,487	7,625,376
361	0	0	0	361	889,575	0	500,000	0	389,575	74,312	3,679,734	5,055,581
0	0	0	0	0	△ 94,561	0	0	0	△ 94,561	△ 9,005	61,187	2,569,695
1,670	0	0	0	1,670	243,587	173,057	0	0	70,530	45,063	1,101,363	1,533,004
5,313	0	0	0	5,313	359,996	228,307	108,475	0	23,214	19,718	656,234	1,300,309
21,023	1,382	9,198	0	10,443	231,103	181,371	10,000	0	39,732	39,732	1,587,856	5,348,000
28,367	1,382	9,198	0	17,787	1,629,700	582,735	618,475	0	428,490	169,820	7,086,374	15,806,589
58,350	47,018	5,649	0	5,683	329,633	0	0	0	329,633	141,231	18,019,286	27,231,705
1,705	0	1,705	0	0	890,735	90,000	470,000	0	330,735	132,149	3,884,288	7,051,523
60,055	47,018	7,354	0	5,683	1,220,368	90,000	470,000	0	660,368	273,380	4,272,271	16,651,925
3,134,892	352,944	1,527,110	0	1,254,838	17,153,719	2,584,495	5,289,075	238,595	9,041,554	3,933,786	153,206,470	285,030,262
83,598	83,598	0	0	0	1,044,869	114,743	620,599	0	309,527	251,874	10,248,889	17,870,850

(1)上水道・用水供給

ス)上水道事業・財務状況(資本的収支:資本的收入)

番号	事業主体名	資本的收入											
		企業債計① (ア)+(イ)+(ウ)+(エ)+(オ)		政府債(ア)		公庫債(イ)		NTT無利子貸付金 (ウ)		その他(エ)		借換債(オ)	
		(千円)	(%)	(千円)	(%)	(千円)	(%)	(千円)	(%)	(千円)	(%)	(千円)	(%)
1	熊本市	830,000	50.65	830,000	50.65	0	0.00	0	0.00	0	0.00	0	0.00
	【環境保全課計】	830,000	50.65	830,000	50.65	0	0.00	0	0.00	0	0.00	0	0.00
2	荒尾市	586,600	74.74	397,000	50.58	189,600	24.16	0	0.00	0	0.00	0	0.00
3	玉名市	306,400	98.40	306,400	98.40	0	0.00	0	0.00	0	0.00	0	0.00
4	長洲町	0	0.00	0	0.00	0	0.00	0	0.00	0	0.00	0	0.00
	【有明保健所計】	893,000	81.04	703,400	63.84	189,600	17.21	0	0.00	0	0.00	0	0.00
5	山鹿市	633,100	91.41	633,100	91.41	0	0.00	0	0.00	0	0.00	0	0.00
	【山鹿保健所計】	633,100	91.41	633,100		0		0		0		0	
6	菊池市	262,400	72.25	262,400	72.25	0	0.00	0	0.00	0	0.00	0	0.00
7	合志市	0	0.00	0	0.00	0	0.00	0	0.00	0	0.00	0	0.00
8	大津菊陽水道企業団	142,000	97.44	142,000	97.44	0	0.00	0	0.00	0	0.00	0	0.00
	【菊池保健所計】	404,400	70.23	404,400	70.23	0	0.00	0	0.00	0	0.00	0	0.00
9	阿蘇市	166,600	82.38	0	0.00	166,600	82.38	0	0.00	0	0.00	0	0.00
10	小国町	20,000	63.24	20,000	63.24	0	0.00	0	0.00	0	0.00	0	0.00
11	南阿蘇村	0	0.00	0	0.00	0	0.00	0	0.00	0	0.00	0	0.00
	【阿蘇保健所計】	186,600	75.87	20,000	8.13	166,600	67.74	0	0.00	0	0.00	0	0.00
12	御船町	108,300	70.89	108,300	70.89	0	0.00	0	0.00	0	0.00	0	0.00
13	益城町	119,600	39.20	0	0.00	119,600	39.20	0	0.00	0	0.00	0	0.00
14	甲佐町	106,000	98.91	106,000	98.91	0	0.00	0	0.00	0	0.00	0	0.00
15	山都町	94,800	32.31	94,800	32.31	0	0.00	0	0.00	0	0.00	0	0.00
	【御船保健所計】	428,700	49.93	309,100	36.00	119,600	13.93	0	0.00	0	0.00	0	0.00
16	宇土市	12,000	0.00	9,600	0.00	2,400	0.00	0	0.00	0	0.00	0	0.00
17	宇城市(三角)	83,900	57.91	83,900	57.91	0	0.00	0	0.00	0	0.00	0	0.00
18	宇城市(松橋・小川)	-	-	-	-	-	-	-	-	-	-	-	-
	【宇城保健所計】	95,900	52.49	93,500	51.18	2,400	1.31	0	0.00	0	0.00	0	0.00
19	八代市	0	0.00	0	0.00	0	0.00	0	0.00	0	0.00	0	0.00
20	八代生活環境事務組合	0	0.00	0	0.00	0	0.00	0	0.00	0	0.00	0	0.00
	【八代保健所計】	0	0.00	0	0.00	0	0.00	0	0.00	0	0.00	0	0.00
21	水俣市	0	0.00	0	0.00	0	0.00	0	0.00	0	0.00	0	0.00
22	芦北町	0	0.00	0	0.00	0	0.00	0	0.00	0	0.00	0	0.00
	【水俣保健所計】	0	0.00	0	0.00	0	0.00	0	0.00	0	0.00	0	0.00
23	人吉市	96,800	98.30	72,100	73.22	14,000	14.22	0	0.00	10,700	10.87	0	0.00
24	錦町	2,000	2.85	0	0.00	2,000	2.85	0	0.00	0	0.00	0	0.00
25	多良木町	0	0.00	0	0.00	0	0.00	0	0.00	0	0.00	0	0.00
26	湯前町	56,900	62.32	56,900	0.00	0	0.00	0	0.00	0	0.00	0	0.00
27	あさぎり町	222,900	47.45	222,900	47.45	0	0.00	0	0.00	0	0.00	0	0.00
	【人吉保健所計】	378,600	51.52	351,900	47.89	16,000	2.18	0	0.00	10,700	1.46	0	0.00
28	天草市	141,600	37.55	141,600	37.55	0	0.00	0	0.00	0	0.00	0	0.00
29	上天草市	115,000	73.81	115,000	73.81	0	0.00	0	0.00	0	0.00	0	0.00
	【天草保健所計】	256,600	48.15	256,600	48.15	0	0.00	0	0.00	0	0.00	0	0.00
	【上水道事業計】	4,106,900	61.71	3,602,000	54.12	494,200	7.43	0	0.00	10,700	0.16	0	0.00
1	上天草・宇城水道企業団	0	0.00	0	0.00	0	0.00	0	0.00	0	0.00	0	0.00

* 宇城市(松橋・小川)については、宇城市(三角)に一括計上

資本的収入														
他会計出資金補助金 ②		他会計借入金 ③		国庫(県)補助金 ④		工事負担金 ⑤		その他 ⑥		計 ①+②+③+④+⑤+⑥=A		うち翌年度 へ繰り越さ れる支出 の充当額 B	前年度許 可債で今 年度収入 額C	純計 A-(B+C)= D
(千円)	(%)	(千円)	(%)	(千円)	(%)	(千円)	(%)	(千円)	(%)	(千円)	(%)			
33,516	2.05	0	0.00	0	0.00	22,131	1.35	752,894	45.95	1,638,541	100.00	0	0	1,638,541
33,516	2.05	0	0.00	0	0.00	22,131	1.35	752,894	45.95	1,638,541	100.00	0	0	1,638,541
151,338	19.28	0	0.00	28,844	3.67	8,809	1.12	9,306	1.19	784,897	100.00	0	0	784,897
4,980	1.60	0	0.00	0	0.00	0	0.00	0	0.00	311,380	100.00	0	0	311,380
0	0.00	0	0.00	0	0.00	5,597	0.00	0	0.00	5,597	0.00	0	0	5,597
156,318	14.19	0	0.00	28,844	2.62	14,406	1.31	9,306	0.84	1,101,874	100.00	0	0	1,101,874
51,837	7.48	0	0.00	0	0.00	0	0.00	7,645	1.10	692,582	100.00	0	0	692,582
51,837		0	0.00	0		0		7,645		692,582	100.00	0	0	692,582
56,258	15.49	0	0.00	0	0.00	0	0.00	44,539	12.26	363,197	100.00	0	0	363,197
0	0.00	0	0.00	0	0.00	0	0.00	66,859	100.00	66,859	100.00	0	0	66,859
0	0.00	0	0.00	0	0.00	3,733	2.56	0	0.00	145,733	100.00	0	0	145,733
56,258	9.77	0	0.00	0	0.00	3,733	0.65	111,398	19.35	575,789	100.00	0	0	575,789
27,752	13.72	0	0.00	0	0.00	0	0.00	7,876	3.89	202,228	100.00	0	0	202,228
9,901	31.30	0	0.00	0	0.00	1,727	5.46	0	0.00	31,628	100.00	0	0	31,628
12,077	100.00	0	0.00	0	0.00	0	0.00	0	0.00	12,077	100.00	0	0	12,077
49,730	20.22	0	0.00	0	0.00	1,727	0.70	7,876	3.20	245,933	100.00	0	0	245,933
10,082	6.60	0	0.00	0	0.00	0	0.00	34,399	22.52	152,781	100.00	0	0	152,781
27,620	9.05	0	0.00	0	0.00	157,905	51.75	0	0.00	305,125	100.00	0	0	305,125
720	0.67	0	0.00	0	0.00	450	0.42	0	0.00	107,170	100.00	0	0	107,170
140,347	47.83	0	0.00	56,351	19.20	629	0.21	1,320	0.45	293,447	100.00	0	0	293,447
178,769	20.82	0	0.00	56,351	6.56	158,984	18.52	35,719	4.16	858,523	100.00	0	0	858,523
0	0.00	0	0.00	0	0.00	0	0.00	25,823	0.00	37,823	0.00	0	0	37,823
43,128	29.77	0	0.00	17,826	12.30	0	0.00	29	0.02	144,883	100.00	0	0	144,883
-	-	-	-	-	-	-	-	-	-	-	-	-	-	-
43,128	23.61	0	0.00	17,826	9.76	0	0.00	25,852	14.15	182,706	100.00	0	0	182,706
4,235	14.98	0	0.00	0	0.00	24,031	85.02	0	0.00	28,266	100.00	0	0	28,266
2,552	100.00	0	0.00	0	0.00	0	0.00	0	0.00	2,552	100.00	0	0	2,552
6,787	22.02	0	0.00	0	0.00	24,031	77.98	0	0.00	30,818	100.00	0	0	30,818
24,398	73.88	0	0.00	8,626	26.12	0	0.00	0	0.00	33,024	100.00	0	0	33,024
9,766	0.00	0	0.00	18,110	0.00	0	0.00	0	0.00	27,876	100.00	0	0	27,876
34,164	56.10	0	0.00	26,736	43.90	0	0.00	0	0.00	60,900	100.00	0	0	60,900
0	0.00	0	0.00	896	0.91	0	0.00	778	0.79	98,474	100.00	0	0	98,474
68,191	97.15	0	0.00	0	0.00	0	0.00	0	0.00	70,191	100.00	0	0	70,191
0	0.00	0	0.00	0	0.00	5,093	0.00	0	0.00	5,093	100.00	0	0	5,093
0	0.00	0	0.00	34,410	0.00	0	0.00	0	0.00	91,310	100.00	0	0	91,310
213,351	45.42	0	0.00	33,006	7.03	0	0.00	496	0.11	469,753	100.00	0	0	469,753
281,542	38.31	0	0.00	68,312	9.30	5,093	0.69	1,274	0.17	734,821	100.00	0	0	734,821
213,390	56.58	0	0.00	0	0.00	22,136	5.87	0	0.00	377,126	100.00	0	0	377,126
0	0.00	0	0.00	36,550	23.46	4,016	2.58	240	0.15	155,806	100.00	0	0	155,806
213,390	40.04	0	0.00	36,550	6.86	26,152	4.91	240	0.05	532,932	100.00	0	0	532,932
1,105,439	16.61	0	0.00	234,619	3.53	256,257	3.85	952,204	14.31	6,655,419	100.00	0	0	6,655,419
0	0.00	0	0.00	0	0.00	0	0.00	41,572	0.00	41,572	0.00	0	0	41,572

(1)上水道・用水供給

セ)上水道事業・財務状況(資本の収支:資本の支出・補填財源)

番号	事業主体名	資本の支出											
		新設拡張事業費①		改良事業費②		企業債償還金③		他会計長期借入金返還金④		その他⑤		計⑥E ①+②+③+④+⑤	
		(千円)	(%)	(千円)	(%)	(千円)	(%)	(千円)	(%)	(千円)	(%)	(千円)	(%)
1	熊本市	2,345,497	26.9	4,138,393	47.4	2,044,668	23.4	0	0.0	200,000	2.3	8,728,558	100.0
	【環境保全課計】	2,345,497	26.9	4,138,393	47.4	2,044,668	23.4	0	0.0	200,000	2.3	8,728,558	100.0
2	荒尾市	67,480	5.1	988,703	74.1	277,829	20.8	0	0.0	0	0.0	1,334,012	100.0
3	玉名市	355,190	47.7	159,717	21.4	230,485	30.9	0	0.0	0	0.0	745,392	100.0
4	長洲町	5,597	3.7	80,244	52.6	66,723	43.7	0	0.0	0	0.0	152,564	100.0
	【有明保健所計】	428,267	19.2	1,228,664	55.0	575,037	25.8	0	0.0	0	0.0	2,231,968	100.0
5	山鹿市	0	0.0	688,442	75.5	223,860	24.5	0	0.0	0	0.0	912,302	100.0
	【山鹿保健所計】	0	0.0	688,442	75.5	223,860	24.5	0	0.0	0	0.0	912,302	100.0
6	菊池市	0	0.0	359,193	64.8	195,481	35.2	0	0.0	0	0.0	554,674	100.0
7	合志市	703,555	80.9	0	0.0	166,442	19.1	0	0.0	0	0.0	869,997	100.0
8	大津菊陽水道企業団	419,096	48.8	395,704	46.1	44,380	5.2	0	0.0	0	0.0	859,180	100.0
	【菊池保健所計】	1,122,651	49.2	754,897	33.1	406,303	17.8	0	0.0	0	0.0	2,283,851	100.0
9	阿蘇市	8,547	2.2	214,892	56.5	156,761	41.2	0	0.0	0	0.0	380,200	100.0
10	小国町	0	0.0	131,912	77.2	39,028	22.8	0	0.0	0	0.0	170,940	100.0
11	南阿蘇村	0	0.0	3,872	24.3	12,077	75.7	0	0.0	0	0.0	15,949	100.0
	【阿蘇保健所計】	8,547	1.5	350,676	61.8	207,866	36.7	0	0.0	0	0.0	567,089	100.0
12	御船町	9,804	3.2	170,869	56.6	121,055	40.1	0	0.0	0	0.0	301,728	100.0
13	益城町	258,949	41.1	207,991	33.0	162,773	25.8	0	0.0	0	0.0	629,713	100.0
14	甲佐町	0	0.0	125,064	70.2	53,187	29.8	0	0.0	0	0.0	178,251	100.0
15	山都町	0	0.0	190,879	49.5	189,036	49.0	0	0.0	5,819	1.5	385,734	100.0
	【御船保健所計】	268,753	18.0	694,803	46.5	526,051	35.2	0	0.0	5,819	0.4	1,495,426	100.0
16	宇土市	0	0.0	122,984	51.9	113,759	48.1	0	0.0	0	0.0	236,743	100.0
17	宇城市(三角)	37,703	9.7	74,448	19.1	277,019	71.2	0	0.0	82	0.0	389,252	100.0
18	宇城市(松橋・小川)	-	-	-	-	-	-	-	-	-	-	-	-
	【宇城保健所計】	37,703	6.0	197,432	31.5	390,778	62.4	0	0.0	82	0.0	625,995	100.0
19	八代市	155,166	41.3	152,218	40.5	68,563	18.2	0	0.0	0	0.0	375,947	100.0
20	八代生活環境事務組合	0	0.0	84,443	77.4	24,658	22.6	0	0.0	0	0.0	109,101	100.0
	【八代保健所計】	155,166	32.0	236,661	48.8	93,221	19.2	0	0.0	0	0.0	485,048	100.0
21	水俣市	0	0.0	245,822	62.2	49,127	12.4	0	0.0	100,000	25.3	394,949	100.0
22	芦北町	0	0.0	68,368	61.8	42,196	38.2	0	0.0	0	0.0	110,564	100.0
	【水俣保健所計】	0	0.0	314,190	62.2	91,323	18.1	0	0.0	100,000	19.8	505,513	100.0
23	人吉市	241,270	56.0	119,404	27.7	69,813	16.2	0	0.0	65	0.0	430,552	100.0
24	錦町	0	0.0	3,089	2.3	129,212	97.7	0	0.0	0	0.0	132,301	100.0
25	多良木町	0	0.0	44,981	53.0	39,902	47.0	0	0.0	0	0.0	84,883	100.0
26	湯前町	0	0.0	128,611	97.4	3,496	2.6	0	0.0	0	0.0	132,107	100.0
27	あさぎり町	0	0.0	343,236	67.9	161,453	32.0	0	0.0	583	0.1	505,272	100.0
	【人吉保健所計】	241,270	18.8	639,321	49.7	403,876	31.4	0	0.0	648	0.1	1,285,115	100.0
28	天草市	84,326	3.5	608,257	25.5	800,936	33.6	0	0.0	892,900	37.4	2,386,419	100.0
29	上天草市	17,292	3.6	201,962	42.6	254,740	53.7	0	0.0	0	0.0	473,994	100.0
	【天草保健所計】	101,618	3.6	810,219	28.3	1,055,676	36.9	0	0.0	892,900	31.2	2,860,413	100.0
	【上水道事業計】	4,700,925	22.0	9,703,022	45.3	5,810,793	27.1	0	0.0	1,199,449	5.6	21,414,189	100.0
1	上天草・宇城水道企業団	0	0.0	41,563	11.2	230,998	62.1	0	0.0	99,715	26.8	372,276	100.0

* 宇城市(松橋・小川)については、宇城市(三角)に一括計上

	補填財源										補填財源 過不足額 G－F	当年度許 可債で未 借入又は 未発行の 額
資本の収入額が 資本の支出額に 不足する額 E－D＝F (千円)	損益勘定留保資金		利益余剰金処分額		積立金取り 崩し額⑤ (千円)	繰り越し工 事資金⑥ (千円)	消費税資本的収支調整 額		その他⑨ (千円)	計 ①+②+③+④+⑤ +⑥+⑦+⑧+⑨＝ G (千円)		
	過年度分① (千円)	当年度分② (千円)	繰越分③ (千円)	当年度分④ (千円)			過年度分⑦ (千円)	当年度分⑧ (千円)				
7,090,017	4,544,004	0	0	0	2,044,668	0	0	501,345	0	7,090,017	0	0
7,090,017	4,544,004	0	0	0	2,044,668	0	0	501,345	0	7,090,017	0	0
549,115	0	250,077	0	0	214,785	0	0	84,253	0	549,115	0	0
434,012	0	284,068	0	0	103,315	0	0	0	46,629	434,012	0	0
146,967	96,063	0	0	0	45,000	0	0	5,904	0	146,967	0	0
1,130,094	96,063	534,145	0	0	363,100	0	0	90,157	46,629	1,130,094	0	0
219,720	155,179	0	0	0	3,327	0	0	61,214	0	219,720	0	0
219,720	155,179	0	0	0	3,327	0	0	61,214	0	219,720	0	0
191,477	106,238	0	0	0	60,830	0	0	24,409	0	191,477	0	0
803,138	0	328,643	0	0	416,267	0	0	0	58,228	803,138	0	0
713,447	340,728	0	0	0	301,739	0	0	70,980	0	713,447	0	0
1,708,062	446,966	328,643	0	0	778,836	0	0	95,389	58,228	1,708,062	0	0
177,972	0	136,508	0	0	21,900	0	0	0	19,564	177,972	0	0
139,312	77,931	0	0	0	50,000	0	0	11,381	0	139,312	0	0
3,872	3,872	0	0	0	0	0	0	0	0	3,872	0	0
321,156	81,803	136,508	0	0	71,900	0	0	11,381	19,564	321,156	0	0
148,947	143,658	0	0	0	0	0	0	5,289	0	148,947	0	0
324,588	156,832	0	0	0	120,031	0	0	47,725	0	324,588	0	0
71,081	59,771	0	0	0	0	0	0	11,310	0	71,081	0	0
92,287	63,387	16,357	0	0	0	0	0	12,543	0	92,287	0	0
636,903	423,648	16,357	0	0	120,031	0	0	76,867	0	636,903	0	0
198,920	61,256	97,619	0	29,297	0	0	0	0	10,748	198,920	0	0
244,369	234,177	0	0	0	0	0	0	10,192	0	244,369	0	0
－	－	－	－	－	－	－	－	－	－	－	－	－
443,289	295,433	97,619	0	29,297	0	0	0	10,192	10,748	443,289	0	0
347,681	212,635	0	0	0	109,793	0	0	25,253	0	347,681	0	0
106,549	0	99,105	0	0	0	0	0	7,444	0	106,549	0	0
454,230	212,635	99,105	0	0	109,793	0	0	32,697	0	454,230	0	0
361,925	147,894	124,465	0	0	70,000	0	0	19,566	0	361,925	0	0
82,688	76,473	0	0	0	0	0	0	6,215	0	82,688	0	0
444,613	224,367	124,465	0	0	70,000	0	0	25,781	0	444,613	0	0
332,078	26,991	144,731	128,691	0	0	0	0	0	31,665	332,078	0	0
62,110	0	62,110	0	0	0	0	0	0	0	62,110	0	0
79,790	0	54,323	0	0	25,467	0	0	0	0	79,790	0	0
40,797	34,067	0	0	0	3,496	0	0	3,234	0	40,797	0	0
35,519	3,821	0	0	0	0	0	0	31,698	0	35,519	0	0
550,294	64,879	261,164	128,691	0	28,963	0	0	34,932	31,665	550,294	0	0
2,009,293	1,882,863	0	0	0	0	0	0	55,430	71,000	2,009,293	0	0
318,188	298,278	0	0	0	0	0	0	19,910	0	318,188	0	0
2,327,481	2,181,141	0	0	0	0	0	0	75,340	71,000	2,327,481	0	0
15,004,703	8,644,315	1,461,498	128,691	29,297	3,518,718	0	0	1,003,914	218,270	15,004,703	0	0
330,704	327,255	0	0	0	0	0	0	3,449	0	330,704	0	0

(1)上水道・用水供給

ソ)上水道事業・財務状況(費用構成)

番号	事業主体名	人件費計①		人件費				動力費②		修繕費③		薬品費④	
				直接人件費		間接人件費							
		(千円)	(%)	(千円)	(%)	(千円)	(%)	(千円)	(%)	(千円)	(%)	(千円)	(%)
1	熊本市	1,342,010	12.8	1,037,169	9.9	304,841	2.9	742,935	7.1	516,898	4.9	21,602	0.2
	【環境保全課計】	1,342,010	12.8	1,037,169	9.9	304,841	2.9	742,935	7.1	516,898	4.9	21,602	0.2
2	荒尾市	54,853	5.4	45,091	4.4	9,762	1.0	0	0.0	849	0.1	0	0.0
3	玉名市	70,698	9.2	58,315	7.6	12,383	1.6	61,895	8.1	32,220	4.2	0	0.0
4	長洲町	33,973	15.5	28,600	13.0	5,373	2.5	25,281	11.5	15,517	7.1	1,122	0.5
	【有明保健所計】	159,524	8.0	132,006	6.6	27,518	1.4	87,176	4.3	48,586	2.4	1,122	0.1
5	山鹿市	74,545	14.2	47,811	9.1	26,734	5.1	43,420	8.3	340	0.1	1,294	0.2
	【山鹿保健所計】	74,545	14.2	47,811	9.1	26,734	5.1	43,420	8.3	340	0.1	1,294	0.2
6	菊池市	54,649	10.4	45,253	8.6	9,396	1.8	51,634	9.8	33,844	6.4	1,340	0.3
7	合志市	57,653	7.9	47,585	6.5	10,068	1.4	94,937	13.1	57,571	7.9	2,617	0.4
8	大津菊陽水道企業団	203,588	18.2	158,113	14.1	45,475	4.1	112,446	10.0	65,848	5.9	4,778	0.4
	【菊池保健所計】	315,890	13.3	250,951	10.6	64,939	2.7	259,017	10.9	157,263	6.6	8,735	0.4
9	阿蘇市	97,416	22.9	81,568	19.2	15,848	3.7	51,749	12.2	16,519	3.9	1,028	0.2
10	小国町	10,566	8.4	7,036	5.6	3,530	2.8	8,167	6.5	9,055	7.2	510	0.4
11	南阿蘇村	3,833	11.0	3,167	9.1	666	1.9	3,143	9.0	1,807	5.2	0	0.0
	【阿蘇保健所計】	111,815	19.1	91,771	15.7	20,044	3.4	63,059	10.8	27,381	4.7	1,538	0.3
12	御船町	28,103	9.8	23,104	8.0	4,999	1.7	15,330	5.3	31,211	10.9	1,341	0.5
13	益城町	77,512	17.3	64,618	14.4	12,894	2.9	43,552	9.7	4,749	1.1	700	0.2
14	甲佐町	18,770	12.6	15,722	10.6	3,048	2.0	13,203	8.9	11,355	7.6	765	0.5
15	山都町	33,915	11.4	27,741	9.4	6,174	2.1	23,891	8.1	13,266	4.5	1,204	0.4
	【御船保健所計】	158,300	13.4	131,185	11.1	27,115	2.3	95,976	8.1	60,581	5.1	4,010	0.3
16	宇土市	41,139	7.0	34,007	5.8	7,132	1.2	38,602	6.6	25,422	4.3	40	0.0
17	宇城市(三角)	102,266	8.7	69,009	5.9	33,257	2.8	30,004	2.5	23,022	2.0	2,058	0.2
18	宇城市(松橋・小川)	-	-	-	-	-	-	-	-	-	-	-	-
	【宇城保健所計】	143,405	8.1	103,016	5.8	40,389	2.3	68,606	3.9	48,444	2.7	2,098	0.1
19	八代市	70,518	17.6	54,482	13.6	16,036	4.0	31,872	7.9	34,988	8.7	2,397	0.6
20	八代生活環境事務組合	62,563	16.5	51,711	13.6	10,852	2.9	4,055	1.1	56,503	14.9	8,000	2.1
	【八代保健所計】	133,081	17.0	106,193	13.6	26,888	3.4	35,927	4.6	91,491	11.7	10,397	1.3
21	水俣市	67,243	19.4	51,777	15.0	15,466	4.5	19,807	5.7	12,494	3.6	663	0.2
22	芦北町	39,806	19.6	33,048	16.2	6,758	3.3	18,174	8.9	7,127	3.5	589	0.3
	【水俣保健所計】	107,049	19.5	84,825	15.4	22,224	4.0	37,981	6.9	19,621	3.6	1,252	0.2
23	人吉市	73,639	16.2	58,691	12.9	14,948	3.3	19,583	4.3	10,147	2.2	991	0.2
24	錦町	8,598	4.5	5,370	2.8	3,228	1.7	12,212	6.4	1,168	0.6	594	0.3
25	多良木町	14,069	12.1	9,783	8.4	4,286	3.7	12,842	11.0	2,915	2.5	525	0.5
26	湯前町	5,399	9.5	4,468	7.9	931	1.6	269	0.5	4,677	8.3	270	0.5
27	あさぎり町	24,961	6.4	20,875	5.3	4,086	1.0	25,698	6.5	43,854	11.2	1,522	0.4
	【人吉保健所計】	126,666	10.5	99,187	8.2	27,479	2.3	70,604	5.8	62,761	5.2	3,902	0.3
28	天草市	176,438	9.0	130,078	6.6	46,360	2.4	110,230	5.6	31,818	1.6	438	0.0
29	上天草市	82,020	10.0	68,340	8.3	13,680	1.7	21,515	2.6	13,976	1.7	4,635	0.6
	【天草保健所計】	258,458	9.3	198,418	7.1	60,040	2.2	131,745	4.7	45,794	1.6	5,073	0.2
	【上水道事業計】	2,930,743	12.1	2,282,532	9.4	648,211	2.7	1,636,446	6.7	1,079,160	4.5	61,023	0.3
1	上天草・宇城水道企業団	22,008	2.1	17,333	1.6	4,675	0.4	83,449	7.9	25,469	2.4	15,250	1.4

* 宇城市(松橋・小川)については、宇城市(三角)に一括計上

支払利息⑤		減価償却費⑥		受水費⑦		委託料⑧		その他⑨		計⑩ ①から⑨の合計		受託工事費 ⑪	合計 ⑩+⑪
(千円)	(%)	(千円)	(%)	(千円)	(%)	(千円)	(%)	(千円)	(%)	(千円)	(%)	(千円)	(千円)
389,724	3.7	4,782,389	45.6	0	0.0	1,245,698	11.9	1,439,117	13.7	10,480,373	100.0	89,853	10,570,226
389,724	3.7	4,782,389	45.6	0	0.0	1,245,698	11.9	1,439,117	13.7	10,480,373	100.0	89,853	10,570,226
59,419	5.8	442,083	43.3	353	0.0	379,221	37.2	83,920	8.2	1,020,698	100.0	0	1,020,698
52,000	6.8	358,850	46.8	0	0.0	162,358	21.2	28,141	3.7	766,162	100.0	0	766,162
15,035	6.9	100,963	46.1	0	0.0	0	0.0	27,292	12.5	219,183	100.0	0	219,183
126,454	6.3	901,896	45.0	353	0.0	541,579	27.0	139,353	6.9	2,006,043	100.0	0	2,006,043
42,112	8.0	234,315	44.8	0	0.0	101,436	19.4	25,772	4.9	523,234	100.0	0	523,234
42,112	8.0	234,315	44.8	0	0.0	101,436	19.4	25,772	4.9	523,234	100.0	0	523,234
41,773	7.9	223,871	42.5	0	0.0	73,503	14.0	46,042	8.7	526,656	100.0	0	526,656
25,782	3.5	359,872	49.5	0	0.0	97,192	13.4	31,836	4.4	727,460	100.0	0	727,460
12,371	1.1	532,644	47.5	0	0.0	119,197	10.6	69,534	6.2	1,120,406	100.0	1,640	1,122,046
79,926	3.4	1,116,387	47.0	0	0.0	289,892	12.2	147,412	6.2	2,374,522	100.0	1,640	2,376,162
21,683	5.1	187,364	44.1	2,316	0.5	23,777	5.6	22,977	5.4	424,829	100.0	0	424,829
7,088	5.7	63,687	50.8	0	0.0	16,811	13.4	9,538	7.6	125,422	100.0	0	125,422
186	0.5	21,681	62.0	0	0.0	1,521	4.3	2,812	8.0	34,983	100.0	0	34,983
28,957	4.9	272,732	46.6	2,316	0.4	42,109	7.2	35,327	6.0	585,234	100.0	0	585,234
21,705	7.5	132,905	46.2	0	0.0	34,720	12.1	22,286	7.7	287,601	100.0	0	287,601
25,816	5.8	215,875	48.1	0	0.0	40,689	9.1	39,836	8.9	448,729	100.0	0	448,729
10,710	7.2	59,296	39.9	0	0.0	8,841	5.9	25,796	17.3	148,736	100.0	3,529	152,265
17,804	6.0	165,267	55.7	0	0.0	26,916	9.1	14,418	4.9	296,681	100.0	0	296,681
76,035	6.4	573,343	48.5	0	0.0	111,166	9.4	102,336	8.7	1,181,747	100.0	3,529	1,185,276
14,854	2.5	132,496	22.6	247,416	42.1	46,669	7.9	40,584	6.9	587,222	100.0	0	587,222
47,914	4.1	371,562	31.5	480,558	40.8	81,502	6.9	39,203	3.3	1,178,089	100.0	13,805	1,191,894
-	-	-	-	-	-	-	-	-	-	-	-	-	-
62,768	3.6	504,058	28.6	727,974	41.2	128,171	7.3	79,787	4.5	1,765,311	100.0	13,805	1,779,116
13,411	3.3	154,080	38.3	0	0.0	73,579	18.3	20,954	5.2	401,799	100.0	13,003	414,802
5,180	1.4	107,349	28.3	0	0.0	57,935	15.3	77,504	20.4	379,089	100.0	29,028	408,117
18,591	2.4	261,429	33.5	0	0.0	131,514	16.8	98,458	12.6	780,888	100.0	42,031	822,919
2,119	0.6	193,598	56.0	0	0.0	17,406	5.0	32,683	9.4	346,013	100.0	0	346,013
11,473	5.6	96,216	47.3	0	0.0	17,734	8.7	12,324	6.1	203,443	100.0	0	203,443
13,592	2.5	289,814	52.7	0	0.0	35,140	6.4	45,007	8.2	549,456	100.0	0	549,456
12,253	2.7	192,909	42.5	0	0.0	107,121	23.6	36,841	8.1	453,484	100.0	2,040	455,524
30,271	15.9	115,706	60.6	0	0.0	14,576	7.6	7,700	4.0	190,825	100.0	0	190,825
3,431	3.0	67,631	58.2	0	0.0	8,021	6.9	6,846	5.9	116,280	100.0	0	116,280
2,958	5.2	27,208	48.1	0	0.0	6,047	10.7	9,737	17.2	56,565	100.0	8,225	64,790
25,768	6.6	173,801	44.3	0	0.0	30,054	7.7	66,712	17.0	392,370	100.0	0	392,370
74,681	6.2	577,255	47.7	0	0.0	165,819	13.7	127,836	10.6	1,209,524	100.0	10,265	1,219,789
101,033	5.1	1,058,203	53.7	46,112	2.3	383,654	19.5	61,925	3.1	1,969,851	100.0	0	1,969,851
29,249	3.6	247,509	30.1	352,199	42.8	41,133	5.0	29,829	3.6	822,065	100.0	0	822,065
130,282	4.7	1,305,712	46.8	398,311	14.3	424,787	15.2	91,754	3.3	2,791,916	100.0	0	2,791,916
1,043,122	4.3	10,819,330	44.6	1,128,954	4.7	3,217,311	13.3	2,332,159	9.6	24,248,248	100.0	161,123	24,409,371
31,454	3.0	649,641	61.4	0	0.0	156,649	14.8	74,397	7.0	1,058,317	100.0	0	1,058,317

(1)上水道・用水供給

タ) 管種別管路延長

番号		事業主体名	導水管延長(m)														
			鋳鉄管①	ダクタイル鋳鉄管				鋼管③	石綿セメント管④	硬質塩化ビニール管⑤	コンクリート管⑥	鉛管⑦	ポリエチレン管⑧	ステンレス管⑨	その他⑩	小計 ①+②+③+④+⑤+⑥+⑦+⑧+⑨+⑩	法定耐用年数(40年)超過
				耐震型継手を有するもの	K型継手を有し良い地盤に布設	その他	小計②										
1	熊本市	437	14,704	6,144	13,119	33,967	7,784	0	281	0	0	91	73	1,192	43,825	19,990	
	【環境保全課計】	437	14,704	6,144	13,119	33,967	7,784	0	281	0	0	91	73	1,192	43,825	19,990	
2	荒尾市	35	830	87	4,327	5,244	114	0	3,995	0	0	3,168	0	35	12,591	4,979	
3	玉名市	0	538	4,039	0	4,577	47	0	3,330	0	0	2,577	0	0	10,531	0	
4	長洲町	103	2,330	937	2,650	5,917	34	0	0	0	0	0	0	0	6,054	2,962	
	【有明保健所計】	138	3,698	5,063	6,977	15,738	195	0	7,325	0	0	5,745	0	35	29,176	7,941	
5	山鹿市	0	0	447	0	447	0	0	4,623	0	0	0	0	0	5,070	0	
	【山鹿保健所計】	0	0	447	0	447	0	0	4,623	0	0	0	0	0	5,070	0	
6	菊池市	0	0	0	2,389	2,389	1,273	0	0	0	0	882	0	0	4,544	560	
7	合志市	2,370	1,846	1,410	536	3,792	718	0	1,694	0	0	0	19	0	8,593	0	
8	大津菊陽水道企業団	0	1,712	293	484	2,489	0	0	4,068	0	0	687	0	797	8,041	1,068	
	【菊池保健所計】	2,370	3,558	1,703	3,409	8,670	1,991	0	5,762	0	0	1,569	19	797	21,178	1,628	
9	阿蘇市	0	1,997	4,844	0	6,841	0	116	860	0	0	40	0	0	7,857	0	
10	小国町	0	0	0	0	0	85	0	1,041	0	0	3,466	0	0	4,592	0	
11	南阿蘇村	0	0	0	0	0	0	0	0	0	0	1,230	0	58	1,288	0	
	【阿蘇保健所計】	0	1,997	4,844	0	6,841	85	116	1,901	0	0	4,736	0	58	13,737	0	
12	御船町	0	0	0	4,801	4,801	44	0	4,135	0	0	86	0	0	9,066	0	
13	益城町	0	1,129	0	1,036	2,165	0	0	0	0	0	0	0	0	2,165	73	
14	甲佐町	0	0	0	42	42	0	0	82	0	0	32	0	0	156	42	
15	山都町	1,461	0	0	829	829	5,020	0	7,582	0	0	7,844	0	44	22,780	13,869	
	【御船保健所計】	1,461	1,129	0	6,708	7,837	5,064	0	11,799	0	0	7,962	0	44	34,167	13,984	
16	宇土市	0	0	2,200	0	2,200	1,521	0	3	0	0	0	0	0	3,724	829	
17	宇城市(三角)	0	5,225	0	3,385	8,610	21	0	1,185	0	0	214	0	248	10,278	0	
18	宇城市(松橋・小川)	1,560	8,363	0	0	8,363	1,548	4,178	6,611	0	0	82	0	0	22,342	0	
	【宇城保健所計】	1,560	13,588	2,200	3,385	19,173	3,090	4,178	7,799	0	0	296	0	248	36,344	829	
19	八代市	960	83	0	6,283	6,366	93	0	0	0	0	0	0	0	7,419	989	
20	八代生活環境事務組合	0	0	0	6,159	6,159	0	0	0	0	0	0	0	0	6,159	6,159	
	【八代保健所計】	960	83	0	12,442	12,525	93	0	0	0	0	0	0	0	13,578	7,148	
21	水俣市	0	134	0	0	134	0	0	1,143	0	0	49	0	0	1,326	246	
22	芦北町	0	0	0	596	596	98	0	1,380	0	0	115	0	0	2,189	247	
	【水俣保健所計】	0	134	0	596	730	98	0	2,523	0	0	164	0	0	3,515	493	
23	人吉市	0	246	0	1,864	2,110	83	0	0	0	0	0	33	0	2,226	0	
24	錦町	0	0	0	1,457	1,457	0	0	0	0	0	0	0	0	1,457	0	
25	多良木町	0	0	0	4,802	4,802	0	174	294	0	0	394	0	504	6,168	264	
26	湯前町	0	0	85	0	85	212	0	0	0	0	0	0	0	297	0	
27	あさぎり町	0	0	0	1,257	1,257	36	0	5,196	0	0	135	0	36	6,660	2,793	
	【人吉保健所計】	0	246	85	9,380	9,711	331	174	5,490	0	0	529	33	540	16,808	3,057	
28	天草市	4,325	11,451	0	27,865	39,316	5,535	29	17,976	0	0	515	120	1,161	68,977	13,197	
29	上天草市	630	423	399	3,559	4,381	28	0	4,471	0	0	797	0	0	10,307	2,397	
	【天草保健所計】	4,955	11,874	399	31,424	43,697	5,563	29	22,447	0	0	1,312	120	1,161	79,284	15,594	
1	上天草・宇城水道企業団	0	0	0	0	0	3,224	0	0	4,023	0	0	0	0	7,247	0	
	【熊本県計】	11,881	51,011	20,885	87,440	159,336	27,518	4,497	69,950	4,023	0	22,404	245	4,075	303,929	70,664	

送水管延長(m)														
铸铁管①	ダクタイル铸铁管				鋼管③	石綿セメント管④	硬質塩化ビニール管⑤	コンクリート管⑥	鉛管⑦	ポリエチレン管⑧	ステンレス管⑨	その他⑩	小計 ①+②+③+④ +⑤+⑥+⑦+ ⑧+⑨+⑩	法定耐用 年数(40年) 超過
	耐震型継手を有するもの	K型継手を有し良い地盤に布設	その他	小計②										
3,324	15,585	13,265	6,447	35,297	11,152	0	240	0	0	2,350	150	340	52,853	16,036
3,324	15,585	13,265	6,447	35,297	11,152	0	240	0	0	2,350	150	340	52,853	16,036
0	5,021	3,590	2,623	11,234	72	0	0	0	0	0	0	0	11,306	464
0	2,346	23,274	0	25,620	249	0	1,051	0	0	9,904	0	291	37,115	2,770
0	15	0	0	15	0	0	0	0	0	0	0	0	15	0
0	7,382	26,864	2,623	36,869	321	0	1,051	0	0	9,904	0	291	48,436	3,234
0	4,539	425	5,576	10,540	13	0	4,546	0	0	3,379	0	0	18,478	0
0	4,539	425	5,576	10,540	13	0	4,546	0	0	3,379	0	0	18,478	0
443	0	0	3,253	3,253	728	0	0	0	0	1,653	0	0	6,077	2,170
350	80	0	0	80	0	0	752	0	0	0	0	0	1,182	0
1,157	1,275	961	2,837	5,073	18	0	1,214	0	0	1,391	1	40	8,894	1,695
1,950	1,355	961	6,090	8,406	746	0	1,966	0	0	3,044	1	40	16,153	3,865
0	63	10,612	0	10,675	1,548	0	6,060	0	0	6,132	0	0	24,415	0
259	320	0	1,065	1,385	1,904	0	10,721	0	0	2,966	0	42	17,277	400
0	0	0	0	0	0	0	0	0	0	0	0	0	0	0
259	383	10,612	1,065	12,060	3,452	0	16,781	0	0	9,098	0	42	41,692	400
0	0	4,109	2,298	6,407	8,469	0	1,344	0	0	791	0	0	17,011	4,716
0	3,406	0	10,114	13,520	0	0	461	0	0	674	0	0	14,655	4,733
0	0	1,977	0	1,977	422	0	1,140	0	0	10,615	0	0	14,154	2,866
2,080	648	0	2,430	3,078	8,591	0	15,670	0	0	10,903	0	468	40,790	17,667
2,080	4,054	6,086	14,842	24,982	17,482	0	18,615	0	0	22,983	0	468	86,610	29,982
197	1,409	0	2,683	4,092	4,373	1,245	0	0	0	0	0	0	9,907	1,245
0	250	0	339	589	868	0	887	0	0	6,231	0	158	8,733	0
0	3,251	0	7,789	11,040	0	0	1,798	0	0	0	0	0	12,838	0
197	4,910	0	10,811	15,721	5,241	1,245	2,685	0	0	6,231	0	158	31,478	1,245
1,370	346	0	3,215	3,561	492	0	3,298	0	0	498	0	0	9,219	1,582
0	611	0	1,774	2,385	6,790	0	0	0	0	0	0	0	9,175	6,790
1,370	957	0	4,989	5,946	7,282	0	3,298	0	0	498	0	0	18,394	8,372
0	504	0	65	569	73	0	1,694	0	0	479	0	0	2,815	1,376
0	366	0	1,937	2,303	591	0	1,892	0	0	3,105	0	0	7,891	1,200
0	870	0	2,002	2,872	664	0	3,586	0	0	3,584	0	0	10,706	2,576
2,662	2,647	829	15,697	19,173	0	0	1,480	0	0	0	0	0	23,315	5,184
0	0	0	9,282	9,282	0	0	0	0	0	1,276	0	0	10,558	0
0	0	0	4,054	4,054	0	0	0	0	0	1,727	0	0	5,781	3,732
0	0	3,780	0	3,780	0	0	742	0	0	0	0	0	4,522	0
0	3,978	0	2,107	6,085	0	0	1,994	0	0	4,821	0	0	12,900	420
2,662	6,625	4,609	31,140	42,374	0	0	4,216	0	0	7,824	0	0	57,076	9,336
0	202	0	57,282	57,484	22,874	0	32,514	0	0	34,152	10	14,527	161,561	29,288
870	1,878	84	28,736	30,698	0	0	8,200	0	0	26,788	0	0	66,556	8,398
870	2,080	84	86,018	88,182	22,874	0	40,714	0	0	60,940	10	14,527	228,117	37,686
0	23,670	0	90,326	113,996	8,675	0	0	0	0	0	0	0	122,671	0
12,712	72,410	62,906	261,929	397,245	77,902	1,245	97,698	0	0	129,835	161	15,866	732,664	112,732

事業主体名	配水本管延長 (m)															基幹管路 総延長 (m)
	鉄鉄管①	ダクタイル鉄鉄管				鋼管③	石綿セ メント 管④	硬質塩化ビ ニール管⑤	コンク リート 管⑥	鉛管⑦	ポリエチ レン管⑧	ステン レス管 ⑨	その他 ⑩	小計 ①+②+③+④+ ⑤+⑥+⑦+⑧+ ⑨+⑩	法定耐用 年数 (40 年) 超過	
		耐震型継 手を有す るもの	K型継手 を有し良 い地盤に 布設	その他	小計②											
熊本市	13,476	137,508	34,513	26,404	198,425	34,186	0	330	0	0	1,778	1,766	101	250,062	70,965	346,740
【環境保全課計】	13,476	137,508	34,513	26,404	198,425	34,186	0	330	0	0	1,778	1,766	101	250,062	70,965	346,740
荒尾市	1,149	7,459	29,940	52,348	89,747	212	0	2,488	0	0	18,187	0	0	111,783	6,598	135,680
玉名市	0	0	6,840	0	6,840	0	0	0	0	0	0	0	0	6,840	265	54,486
長洲町	0	0	0	0	0	0	0	0	0	0	0	0	0	0	0	6,069
【有明保健所計】	1,149	7,459	36,780	52,348	96,587	212	0	2,488	0	0	18,187	0	0	118,623	6,863	196,235
山鹿市	0	0	0	0	0	0	0	0	0	0	0	0	0	0	0	23,548
【山鹿保健所計】	0	0	0	0	0	0	0	0	0	0	0	0	0	0	0	23,548
菊池市	0	1,205	0	19,626	20,831	720	93	73,903	0	0	7,987	0	2,326	105,860	11,427	116,481
合志市	0	0	0	0	0	0	0	0	0	0	0	0	0	0	0	9,775
大津菊陽水道企業団	0	0	0	0	0	0	0	0	0	0	0	0	0	0	0	16,935
【菊池保健所計】	0	1,205	0	19,626	20,831	720	93	73,903	0	0	7,987	0	2,326	105,860	11,427	143,191
阿蘇市	0	269	0	0	269	689	0	37,127	0	0	10,493	0	0	48,578	0	80,850
小国町	354	598	0	2,593	3,191	1,777	0	54,307	0	0	14,411	76	0	74,116	284	95,985
南阿蘇村	804	0	0	0	0	0	0	4,020	0	0	11,236	0	0	16,060	0	17,348
【阿蘇保健所計】	1,158	867	0	2,593	3,460	2,466	0	95,454	0	0	36,140	76	0	138,754	284	194,183
御船町	0	0	0	0	0	0	0	0	0	0	0	0	0	0	0	26,077
益城町	0	365	0	5,753	6,118	0	0	0	0	0	0	0	0	6,118	1,155	22,938
甲佐町	0	0	0	0	0	0	0	0	0	0	0	0	0	0	0	14,310
山都町	0	0	0	0	0	0	0	0	0	0	0	0	0	0	0	63,570
【御船保健所計】	0	365	0	5,753	6,118	0	0	0	0	0	0	0	0	6,118	1,155	126,895
宇土市	0	1,393	0	324	1,717	60	0	0	0	0	0	0	0	1,777	0	15,408
宇城市 (三角)	0	5,324	0	24,706	30,030	379	0	26,372	0	0	3,724	0	1,734	62,239	0	81,250
宇城市 (松橋・小川)	0	0	0	8,794	8,794	32	500	1,418	0	0	807	0	0	11,551	0	46,731
【宇城保健所計】	0	6,717	0	33,824	40,541	471	500	27,790	0	0	4,531	0	1,734	75,567	0	143,389
八代市	3,944	6,283	0	2,741	9,024	25	0	0	0	0	0	46	0	13,039	5,276	29,677
八代生活環境事務組合	0	0	0	0	0	0	0	0	0	0	0	0	0	0	0	15,334
【八代保健所計】	3,944	6,283	0	2,741	9,024	25	0	0	0	0	0	46	0	13,039	5,276	45,011
水俣市	0	1,904	0	0	1,904	18	0	590	0	0	350	55	0	2,917	590	7,058
芦北町	0	366	0	12,694	13,060	2,176	0	77,315	0	0	8,931	0	0	101,482	25,853	111,562
【水俣保健所計】	0	2,270	0	12,694	14,964	2,194	0	77,905	0	0	9,281	55	0	104,399	26,443	118,620
人吉市	1,206	2,330	828	18,960	22,118	77	0	23	0	0	614	20	0	24,058	4,272	49,599
錦町	0	0	0	9,204	9,204	0	0	1,897	0	0	26	0	0	11,127	0	23,142
多良木町	0	95	0	28,291	28,386	207	0	45,578	0	0	12,652	0	0	86,823	16,277	98,772
湯前町	0	0	1,907	0	1,907	0	0	27,779	0	0	17,387	0	0	47,073	6,710	51,892
あさぎり町	0	0	0	0	0	0	0	0	0	0	0	0	0	0	0	19,560
【人吉保健所計】	1,206	2,425	2,735	56,455	61,615	284	0	75,277	0	0	30,679	20	0	169,081	27,259	242,965
天草市	0	0	0	21,339	21,339	441	0	0	0	0	0	0	56	21,836	5,585	252,374
上天草市	714	534	40	58,017	58,591	2,119	0	192,522	0	0	25,197	0	0	279,143	73,646	356,006
【天草保健所計】	714	534	40	79,356	79,930	2,560	0	192,522	0	0	25,197	0	56	300,979	79,231	608,380
上天草・宇城水道企業団	0	0	0	0	0	0	0	0	0	0	0	0	0	0	0	129,918
【熊本県計】	21,647	165,633	74,068	291,794	531,495	43,118	593	545,669	0	0	133,780	1,963	4,217	1,282,482	228,903	2,319,075

配水支管延長 (m)														
鉄管①	ダクタイル鉄管				鋼管③	石綿セメント管④	硬質塩化ビニール管⑤	コンクリート管⑥	鉛管⑦	ポリエチレン管⑧	ステンレス管⑨	その他⑩	小計 ①+②+③+④+ ⑤+⑥+⑦+⑧+ ⑨+⑩	法定耐用 年数(40年)超 過
	耐震型継 手を有する もの	K型継手を 有し良い地 盤に布設	その他	小計②										
51,846	693,458	467,815	1,282,383	2,443,656	116,083	0	363,956	0	0	266,209	5,415	21,555	3,268,720	786,783
51,846	693,458	467,815	1,282,383	2,443,656	116,083	0	363,956	0	0	266,209	5,415	21,555	3,268,720	786,783
895	1,463	32,092	58,459	92,014	866	0	109,483	0	0	112,960	0	2,274	318,492	74,861
0	2,794	79,590	0	82,384	2,856	0	311,567	0	0	81,380	303	0	478,490	28,713
1,268	655	0	12,381	13,036	750	0	83,216	0	0	13,924	0	0	112,194	47,462
2,163	4,912	111,682	70,840	187,434	4,472	0	504,266	0	0	208,264	303	2,274	909,176	151,036
429	8,308	9,066	29,704	47,078	2,383	0	190,822	0	0	30,964	0	0	271,676	64,582
429	8,308	9,066	29,704	47,078	2,383	0	190,822	0	0	30,964	0	0	271,676	64,582
2,612	0	53	23,335	23,388	9,100	0	153,731	0	0	27,216	0	0	216,047	69,019
0	42,945	10,548	30,468	83,961	148	0	250,168	0	0	11,521	26	417	346,241	12,020
265	48,790	94,819	53,541	197,150	6,580	380	112,926	0	0	82,591	22	347	400,261	29,949
2,877	91,735	105,420	107,344	304,499	15,828	380	516,825	0	0	121,328	48	764	962,549	110,988
0	0	22,512	0	22,512	13,122	1,369	205,336	0	0	17,186	0	0	259,525	0
0	0	0	0	0	746	0	31,128	0	0	13,218	58	310	45,460	446
0	0	0	0	0	0	0	0	0	0	0	0	0	0	0
0	0	22,512	0	22,512	13,868	1,369	236,464	0	0	30,404	58	310	304,985	446
0	562	21,666	10,160	32,388	5,910	0	101,108	0	0	34,325	260	0	173,991	0
1,241	6,538	0	20,212	26,750	1,721	0	164,199	0	0	35,723	0	0	229,634	39,742
1,132	0	0	4,170	4,170	723	0	77,894	0	0	27,549	0	0	111,468	49,075
5,106	1,747	0	4,758	6,505	9,249	0	183,704	0	0	144,643	0	24,900	374,107	105,511
7,479	8,847	21,666	39,300	69,813	17,603	0	526,905	0	0	242,240	260	24,900	889,200	194,328
915	9,758	0	844	10,602	4,551	0	108,979	0	0	27,521	35	94,293	246,896	61,177
0	0	0	14	14	156	0	37,599	0	0	1,487	0	2,119	41,375	0
0	3,482	0	40,257	43,739	4,684	4,887	236,805	0	0	16,522	0	1,916	308,553	0
915	13,240	0	41,115	54,355	9,391	4,887	383,383	0	0	45,530	35	98,328	596,824	61,177
18,299	2,398	0	32,219	34,617	6,691	0	244,139	0	0	54,339	0	0	358,085	77,198
0	3,950	0	37,879	41,829	8,541	1,928	169,305	0	0	10,340	192	0	232,135	58,960
18,299	6,348	0	70,098	76,446	15,232	1,928	413,444	0	0	64,679	192	0	590,220	136,158
545	4,582	0	26,034	30,616	883	0	104,165	0	0	22,130	164	0	158,503	26,113
0	0	0	0	0	0	0	0	0	0	0	0	0	0	0
545	4,582	0	26,034	30,616	883	0	104,165	0	0	22,130	164	0	158,503	26,113
0	53,309	0	99,891	153,200	640	0	83,906	0	0	3,367	53	0	241,166	20,261
0	55	0	1,503	1,558	0	0	98,860	0	0	88,238	0	0	188,656	0
0	0	0	0	0	0	0	0	0	0	0	0	0	0	0
0	0	0	0	0	0	0	738	0	0	0	0	0	738	0
0	7,725	0	13,998	21,723	9,236	0	138,530	0	0	41,064	0	130	210,683	24,897
0	61,089	0	115,392	176,481	9,876	0	322,034	0	0	132,669	53	130	641,243	45,158
0	4,174	0	261,628	265,802	11,703	100	535,542	0	0	151,654	23	6,323	971,147	155,074
0	0	0	0	0	923	0	8,019	0	0	859	0	0	9,801	336
0	4,174	0	261,628	265,802	12,626	100	543,561	0	0	152,513	23	6,323	980,948	155,410
0	0	0	0	0	0	0	0	0	0	0	0	0	0	0
84,553	896,693	738,161	2,043,838	3,678,692	218,245	8,664	4,105,825	0	0	1,316,930	6,551	154,584	9,574,044	1,732,179

(1)上水道・用水供給

チ)耐震化の状況(耐震化率)

(%)

	基幹管路	浄水施設	配水池
熊本県	33.1	47.5	56.3
九州・沖縄平均	35.1	40.9	58.1
全国平均	43.3	44.4	64.7

ツ)基幹管路の耐震適合率

事業主体名	基幹管路総延長(m)	耐震適合性のある管 延長(m)	耐震適合率 (%)	県全体の基幹管路 総延長に占める割合 (%)
	A	B	B/A	B/C
熊本市	346,740	279,948	80.7	12.1
荒尾市	135,680	68,282	50.3	2.9
玉名市	54,486	49,767	91.3	2.1
長洲町	6,069	3,282	54.1	0.1
山鹿市	23,548	8,790	37.3	0.4
菊池市	116,481	12,867	11.0	0.6
合志市	9,775	4,054	41.5	0.2
大津菊陽水道企業団	16,935	5,293	31.3	0.2
阿蘇市	80,850	71,714	88.7	3.1
小国町	95,985	16,681	17.4	0.7
南阿蘇村	17,348	12,466	71.9	0.5
御船町	26,077	4,438	17.0	0.2
益城町	22,938	5,574	24.3	0.2
甲佐町	14,310	12,624	88.2	0.5
山都町	63,570	16,074	25.3	0.7
宇土市	15,408	5,062	32.9	0.2
宇城市(三角)	81,250	15,010	18.5	0.6
宇城市(松橋・小川)	46,731	13,871	29.7	0.6
八代市	29,677	7,374	24.8	0.3
八代生活環境事務組合	15,334	7,401	48.3	0.3
水俣市	7,058	3,605	51.1	0.2
芦北町	111,562	12,955	11.6	0.6
人吉市	49,599	7,526	15.2	0.3
錦町	23,142	1,302	5.6	0.1
多良木町	98,772	12,954	13.1	0.6
湯前町	51,892	22,637	43.6	1.0
あさぎり町	19,560	7,946	40.6	0.3
天草市	252,374	31,051	12.3	1.3
上天草市	356,006	12,338	3.5	0.5
上天草・宇城水道企業団	129,918	34,879	26.8	1.5
計	C= 2,319,075	767,765	33.1	33.1

(1)上水道・用水供給

テ)水道管の老朽化状況

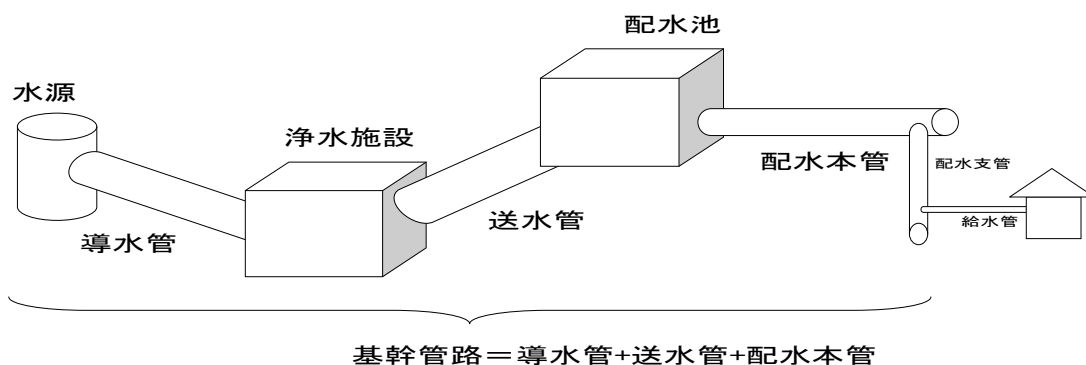
(m)

事業体名	基幹管路 総延長 A	配水支管 延長 B	管路総延長 A+B	法定耐用年数(40年)を経過した管の長さ					
				導水管 C	送水管 D	配水本管 E	基幹管路 C+D+E	配水支管 F	管路総延長 C+D+E+F
熊本市	346,740	3,268,720	3,615,460	19,990	16,036	70,965	106,991	786,783	893,774
荒尾市	135,680	318,492	454,172	4,979	464	6,598	12,041	74,861	86,902
玉名市	54,486	478,490	532,976	0	2,770	265	3,035	28,713	31,748
長洲町	6,069	112,194	118,263	2,962	0	0	2,962	47,462	50,424
山鹿市	23,548	271,676	295,224	0	0	0	0	64,582	64,582
菊池市	116,481	216,047	332,528	560	2,170	11,427	14,157	69,019	83,176
合志市	9,775	346,241	356,016	0	0	0	0	12,020	12,020
大津菊陽水道企業団	16,935	400,261	417,196	1,068	1,695	0	2,763	29,949	32,712
阿蘇市	80,850	259,525	340,375	0	0	0	0	0	0
小国町	95,985	45,460	141,445	0	400	284	684	446	1,130
南阿蘇村	17,348	0	17,348	0	0	0	0	0	0
御船町	26,077	173,991	200,068	0	4,716	0	4,716	0	4,716
益城町	22,938	229,634	252,572	73	4,733	1,155	5,961	39,742	45,703
甲佐町	14,310	111,468	125,778	42	2,866	0	2,908	49,075	51,983
山都町	63,570	374,107	437,677	13,869	17,667	0	31,536	105,511	137,047
宇土市	15,408	246,896	262,304	829	1,245	0	2,074	61,177	63,251
宇城市(三角)	81,250	41,375	122,625	0	0	0	0	0	0
宇城市(松橋・小川)	46,731	308,553	355,284	0	0	0	0	0	0
八代市	29,677	358,085	387,762	989	1,582	5,276	7,847	77,198	85,045
八代生活環境事務組合	15,334	232,135	247,469	6,159	6,790	0	12,949	58,960	71,909
水俣市	7,058	158,503	165,561	246	1,376	590	2,212	26,113	28,325
芦北町	111,562	0	111,562	247	1,200	25,853	27,300	0	27,300
人吉市	49,599	241,166	290,765	0	5,184	4,272	9,456	20,261	29,717
錦町	23,142	188,656	211,798	0	0	0	0	0	0
多良木町	98,772	0	98,772	264	3,732	16,277	20,273	0	20,273
湯前町	51,892	738	52,630	0	0	6,710	6,710	0	6,710
あさぎり町	19,560	210,683	230,243	2,793	420	0	3,213	24,897	28,110
天草市	252,374	971,147	1,223,521	13,197	29,288	5,585	48,070	155,074	203,144
上天草市	356,006	9,801	365,807	2,397	8,398	73,646	84,441	336	84,777
上天草・宇城水道企業団	129,918	0	129,918	0	0	0	0	0	0
計	2,319,075	9,574,044	11,893,119	70,664	112,732	228,903	412,299	1,732,179	2,144,478

※管路総延長の法定耐用年数40年を経過した管の割合 18. 0% (管路総延長A+B比)

※基幹管路の法定耐用年数40年を経過した管の割合 17. 8% (基幹管路総延長A比)

(参考)



(2)簡易水道

ア) 事業計画・水道料金等 (令和6年3月31日現在)

市町村名	事業名 (地区名)	経営主体	認可年月日	給水開始年月日	計画給水人口(人)	給水区域内人口(人)	現在給水人口(人)	計画1日最大給水量(m3/日)	実績1日最大給水量(m3/日)	料金体系	基本水量(m3)	基本料金(円)	超過料金(円)	メーター使用料(円)	10m3当り使用料(円)	給水原価円/㎡	供給単価円/㎡
玉東町	玉東町	町営	H 29. 3. 27	H29. 4. 1	4610	4853	4665	1690	1451	単一制	10	1760	132	50	1810	222	166.9
和水町	和水町	町営	H 27. 3. 11	H 2. 4. 1	1800	1760	1567	642	469.2	用途別	10	1760	176	55	1815	604.1	201.9
南関町	八ツ塚地区	町営	H 7. 3. 31	H 8. 11. 1	180	111	77	54	25	口径別	10	1650	165	165	1810	585.87	178.7
【有明保健所計】		3 事業			(小計) 6,590	(小計) 6,724	(小計) 6,309	(小計) 2,386	(小計) 1,945		(平均値) 10	(平均値) 1,723	(平均値) 158	(平均値) 90	(平均値) 1,812	(平均値) 471	(平均値) 182.5

山鹿市	奥永地区	組合営	H17. 1. 6	S33. 4. 1	210	144	144	63	62	単一制	0	600	70	0	700	52	91.2
山鹿市	持松東地区	組合営	H17. 1. 6	S31. 4. 1	160	103	103	48	48	単一制	5	150	50	0	350	0	35.9
【山鹿保健所計】		2 事業			(小計) 370	(小計) 247	(小計) 247	(小計) 111	(小計) 110		(平均値) 3	(平均値) 375	(平均値) 60	(平均値) 0	(平均値) 525	(平均値) 26	(平均値) 63.6

菊池市	雪野地区	組合営	H28. 3. 22	H 1. 3. 30	282	223	223	135	88	単一制	0	200	50	0	700	0	48.6
菊池市	加恵地区	組合営	S31. 10. 1	S32. 3. 1	250	143	143	100	100	単一制	0	100	20	0	300	0	19.4
菊池市	下伊萩地区	組合営	H28. 2. 23	S34. 3. 1	220	208	208	66	78	用途別	8	500	15	200	730	0	44.3
菊池市	湯舟地区	組合営	H15. 1. 30	S29. 4. 1	185	121	121	69	50	用途別	0	500	40	0	900	0	61.3
大津町	真木地区	組合営	S 2. 4. 1	S 2. 4. 1	130	130	80	170	170	定額制	0	500	0	0	500	500	14.3
【菊池保健所計】		5 事業			(小計) 1,067	(小計) 825	(小計) 775	(小計) 540	(小計) 486		(平均値) 2	(平均値) 360	(平均値) 25	(平均値) 40	(平均値) 626	(平均値) 100	(平均値) 37.6

阿蘇市	車帰・的石地区	市営	H16. 3. 31	S33. 6. 1	650	475	468	97	97	用途別	10	200	80	0	200	16	0.0
阿蘇市	阿蘇山地区	市営	S43. 10. 31	S43. 12. 1	250	0	0	275	100	用途別	1	275	275	44	2794	0	276.7
阿蘇市	坂梨地区	市営	H16. 3. 31	S20. 1. 1	1320	944	898	198	198	定額制	0	1200	0	0	1200	62	94.9
阿蘇市	古城地区	市営	S33. 9. 15	S13. 11. 30	2200	184	168	330	330	定額制	0	1700	0	0	1700	4	385.8
阿蘇市	古城・中通地区	市営	S56. 4. 24	S57. 4. 1	1650	980	901	426	366	単一制	10	1100	140	0	1100	31	135.5
南小国町	南小国町	町営	H23. 1. 31	S32. 4. 1	4210	3656	3357	3686	3265	口径別	7	770	99	66	1130	141.46	105.6
小国町	杖立地区	町営	H30. 3. 2	S31. 4. 1	294	252	252	636	541	用途別	10	750	40	0	750	72	20.3
産山村	産山地区	村営	H16. 3. 26	H 1. 4. 1	1740	1288	1232	703	703	用途別	0	800	150	0	800	158.98	0.1
高森町	高森地区	町営	H 9. 3. 31	S45. 4. 1	4400	3495	3495	3072	1575	用途別	10	1100	154	0	1100	161	132.5
高森町	色見地区	町営	H 4. 6. 19	S57. 4. 1	1300	1202	1202	620	405	用途別	10	1100	154	0	1100	161	145.2
高森町	赤羽根地区	町営	S33. 3. 3	S33. 4. 1	340	27	27	51	33	用途別	10	1100	154	0	1100	161	148.7
高森町	高尾野地区	町営	S50. 8. 26	S33. 4. 1	130	29	29	19	11	用途別	10	1320	154	0	1320	161	192.6
高森町	草部地区	町営	H 8. 5. 17	S47. 4. 1	840	508	508	332	340	用途別	10	1100	154	0	1100	161	139.1

(2)簡易水道

ア) 事業計画・水道料金等 (令和6年3月31日現在)

市町村名	事業名 (地区名)	経営主体	認可年月日	給水開始年月日	計画給水人口(人)	給水区域内人口(人)	現在給水人口(人)	計画1日最大給水量(m3/日)	実績1日最大給水量(m3/日)	料金体系	基本水量(m3)	基本料金(円)	超過料金(円)	メーター使用料(円)	10m3当り使用料(円)	給水原価円/m3	供給単価円/m3
高森町	野尻地区	町営	S53. 7. 15	S54. 4. 1	150	96	96	133	43	用途別	10	1100	154	0	1100	161	192. 1
高森町	河原地区	町営	H 9. 2. 20	H11. 4. 1	105	52	52	36	36	用途別	10	1320	154	0	1320	161	130. 6
高森町	蔵地地区	町営	H10. 12. 25	H12. 4. 1	110	33	33	46	42	用途別	10	1320	154	0	1320	161	144. 5
南阿蘇村	白水地区	村営	S59. 7. 12	S28. 5. 1	4900	3744	3309	1515	1082	用途別	10	1210	121	0	1210	166	134. 2
南阿蘇村	立野地区	村営	H16. 3. 31	S47. 4. 1	980	471	471	384	184	口径別	10	1210	121	0	1210	166	196. 8
南阿蘇村	下野地区	村営	S45. 3. 30	S45. 3. 1	600	595	557	180	294	口径別	10	1210	121	0	1210	166	196. 8
南阿蘇村	沢津野・乙ヶ瀬地区	村営	H17. 3. 29	H17. 3. 1	250	295	184	103	59	定額制	10	1210	121	0	1210	166	97. 9
南阿蘇村	長陽南部地区	村営	H31. 3. 27	H17. 3. 1	1600	1419	1347	494	406	口径別	10	1210	121	0	1210	166	190. 8
南阿蘇村	前川・八里木地区	村営	S38. 7. 8	S39. 7. 8	200	117	87	30	26	定額制	10	1210	121	0	1210	166	131. 7
南阿蘇村	岸野地区	村営	H 2. 8. 8	S60. 4. 3	308	392	191	151	72	定額制	10	1210	121	0	1210	166	133. 8
南阿蘇村	柿野地区	村営	H 4. 9. 1	H 4. 10. 3	300	243	150	75	55	定額制	0	500	0	0	500	166	22. 7
南阿蘇村	猶須地区	村営	H30. 3. 26	S55. 3. 31	567	646	538	189	211	定額制	10	1210	121	0	1210	166	130. 2
南阿蘇村	栗焼・田崎地区	村営	H 4. 7. 1	H 3. 6. 26	200	79	79	30	30	定額制	10	1210	121	0	1210	166	126. 3
南阿蘇村	新村地区	村営	H 8. 3. 29	S61. 1. 28	240	218	114	48	49	定額制	0	500	0	0	500	166	22. 7
南阿蘇村	井手口・原尻地区	村営	H 5. 3. 29	S59. 11. 20	270	168	156	81	52	定額制	10	1210	121	0	1210	166	130. 1
西原村	中央地区	村営	R 3. 7. 1	S53. 5. 10	4500	4579	4579	2400	2141	口径別	8	600	110	0	902	135. 37	106. 7
西原村	出ノ口地区	村営	S38. 7. 8	S28. 10. 1	300	112	112	60	0	用途別	10	1000	50	0	1000	0	0. 0
西原村	宮山地区	組合営	H28. 3. 25	S31. 3. 1	269	201	201	81	0	定額制	0	500	0	0	500	0	0. 0
西原村	小森地区	組合営	H28. 3. 25	S29. 4. 1	979	679	679	328	0	用途別	5	605	100	0	1155	0	0. 0
西原村	谷地区	組合営	H19. 3. 30	S12. 10. 1	540	368	368	144	0	用途別	20	990	20	0	990	0	0. 0
西原村	小野地区	組合営	H29. 10. 16	S32. 5. 1	171	147	147	43	0	用途別	10	825	50	0	825	0	0. 0
西原村	多々良地区	組合営	S38. 6. 1	S38. 6. 1	300	162	162	163	0	その他	10	550	50	0	550	0	0. 0
【阿蘇保健所計】					(小計) 37, 163	(小計) 27, 856	(小計) 26, 149	(小計) 17, 159	(小計) 12, 746		(平均値) 8	(平均値) 984	(平均値) 103	(平均値) 3	(平均値) 1, 090	(平均値) 111	(平均値) 110. 4

嘉島町	東部地区	町営	H26. 10. 17	R 3. 10. 1	4950	1115	303	1760	294	口径別	0	506	134	0	1848	2520	182. 4
甲佐町	内田地区	組合営	S29. 10. 1	S32. 4. 1	250	66	66	38	17	定額制	0	1000	0	0	1000	69	68. 8
甲佐町	麻生原地区	組合営	S29. 10. 1	S31. 4. 1	350	129	129	52	34	用途別	10	1000	100	0	1000	91	94. 2
山都町	大矢野原地区	町営	H11. 3. 31	S52. 4. 1	700	582	495	309	302	用途別	0	400	0	0	400	280	14. 0
【御船保健所計】					(小計) 6, 250	(小計) 1, 892	(小計) 993	(小計) 2, 159	(小計) 647		(平均値) 3	(平均値) 727	(平均値) 59	(平均値) 0	(平均値) 1, 062	(平均値) 740	(平均値) 89. 9

(2)簡易水道

ア) 事業計画・水道料金等 (令和6年3月31日現在)

市町村名	事業名 (地区名)	経営主体	認可年月日	給水開始年月日	計給水人口(人)	給水区域内人口(人)	現在給水人口(人)	計画1日最大給水量(m3/日)	実績1日最大給水量(m3/日)	料金体系	基本水量(m3)	基本料金(円)	超過料金(円)	メーター使用料(円)	10m3当り使用料(円)	給水原価円/m3	供給単価円/m3
宇土市	伊津野地区	組合営	S56. 3. 3	S56. 3. 3	150	98	98	105	56	単一制	8	320	20	0	360	139	22. 8
宇城市	郡浦地区	市営	S55. 6. 19	S56. 4. 1	1600	886	746	456	681	口徑別	7	1250	179	0	1780	267	201. 3
宇城市	不知火東部地区	市営	H13. 2. 1	S39. 2. 1	4600	3821	3464	1840	1049	口徑別	8	1250	169	0	1580	267	165. 4
宇城市	塩浜地区	市営	H15. 8. 19	H16. 12. 1	120	232	215	36	94	口徑別	8	1250	169	0	1580	367	173. 1
宇城市	松台地区	市営	H 4. 4. 17	H 4. 4. 1	2200	1087	991	880	358	口徑別	8	1250	169	0	1580	267	159. 9
宇城市	上奥林地区	市営	H10. 12. 25	S47. 4. 1	280	189	176	108	102	口徑別	8	1250	169	0	1580	267	182. 5
宇城市	豊野西部地区	市営	H12. 2. 8	H16. 2. 1	3400	2999	1652	1115	635	口徑別	8	1840	242	0	2320	267	318. 8
宇城市	不知火中央地区	組合営	S32. 3. 31	S33. 4. 1	2500	2460	2350	900	699	口徑別	7	900	110	0	1230	399	131. 1
美里町	美里町	町営	H 31. 3. 4	H 31. 4. 1	4830	4253	4165	2190	1709	用途別	10	1980	198	0	1980	515	221. 9
美里町	美里町中央北地区	町営	R5. 3. 30	R8. 4. 1	2320	2320	0	920	0	用途別	10	1980	198	0	1980	0	0. 0
美里町	砥用地区	組合営	H29. 3. 9	S31. 4. 20	711	596	596	270	270	定額制	10	800	50	0	800	61	57. 5
美里町	小筵地区	組合営	H29. 3. 9	S23. 11. 1	124	124	119	46	46	用途別	0	900	60	0	900	95	83. 2
美里町	上中郡地区	組合営	H29. 3. 9	S35. 3. 1	169	156	156	71	71	用途別	0	200	30	0	500	44	42. 0
【宇城保健所計】					(小計) 22, 835	(小計) 19, 065	(小計) 14, 572	(小計) 8, 866	(小計) 5, 699		7	1, 167	136	0	1, 398	227	135. 3

八代市	八代市	市営	R 5. 7. 25	R 5. 7. 25	3630	3237	2975	1403	997	用途別	8	1573	169	66	1970	496	194. 1
【八代保健所計】					(小計) 3, 630	(小計) 3, 237	(小計) 2, 975	(小計) 1, 403	(小計) 997		8	1, 573	169	66	1, 970	496	194. 1

水俣市	湯出総合地区	組合営	S46. 12. 26	S47. 1. 1	300	255	255	58	58	定額制	0	666	0	0	666	45	52. 7
水俣市	湯出流合地区	組合営	H19. 4. 1	S33. 6. 22	136	61	61	34	34	定額制	0	1, 000	0	0	1, 000	50	60. 6
芦北町	大川内東地区	組合営	H19. 3. 20	H20. 4. 1	140	108	108	42	40	単一制	10	900	30	0	900	66	65. 9
津奈木町	津奈木地区	町営	H24. 3. 9	S48. 7. 31	3650	3036	2952	1619	1608	用途別	5	1, 100	165	0	1, 920	258	197. 4
津奈木町	中尾日添地区	組合営	H17. 3. 29	S34. 4. 1	110	83	83	33	30	用途別	10	500	50	0	500	68	72. 2
津奈木町	中尾日当地区	組合営	H19. 3. 30	S35. 5. 1	200	138	138	60	56	用途別	15	880	15	0	880	40	69. 5
津奈木町	古中尾地区	組合営	H17. 3. 29	S60. 3. 30	190	118	118	57	43	用途別	8	500	100	0	650	22	75. 6
津奈木町	上下門地区	組合営	H19. 3. 30	S36. 6. 10	270	215	199	81	68	用途別	8	700	20	0	740	46	51. 7
津奈木町	竹中地区	組合営	H28. 3. 22	S35. 12. 12	160	120	120	68	99	単一制	0	1, 000	0	0	1, 000	17	29. 0
津奈木町	大泊地区	組合営	H28. 3. 22	S55. 4. 1	160	128	128	60	45. 5	用途別	0	500	90	0	1, 400	171	126. 6
津奈木町	日野地区	組合営	H19. 3. 30	S60. 8. 1	130	101	101	39	32	用途別	15	1, 000	30	0	1, 000	62	73. 4
【水俣保健所計】					(小計) 5, 446	(小計) 4, 363	(小計) 4, 263	(小計) 2, 151	(小計) 2, 114		6	795	45	0	969	77	79. 5

(2)簡易水道

ア) 事業計画・水道料金等 (令和6年3月31日現在)

市町村名	事業名 (地区名)	経営主体	認可年月日	給水開始年月日	計画給水人口(人)	給水区域内人口(人)	現在給水人口(人)	計画1日最大給水量(m3/日)	実績1日最大給水量(m3/日)	料金体系	基本水量(m3)	基本料金(円)	超過料金(円)	メーター使用料(円)	10m3当り使用料(円)	給水原価円/m3	供給単価円/m3
人吉市	大野地区	組合営	H29.11.24	S62.4.1	240	123	123	100	100	用途別	10	1300	130	0	1300	0	133.3
水上村	水上村	村営	H27.3.6	H27.4.1	1890	1791	1784	733	725	その他	0	1150	0	0	1150	122	131.6
相良村	相良村	村営	R6.3.29	R6.3.29	3140	3540	3132	1269	1166	用途別	10	1520	200	50	1570	398	214.8
相良村	高原地区	組合営	S63.1.12	H1.3.1	243	165	103	406	206	用途別	10	700	70	0	700	94	102.0
相良村	平・松葉地区	組合営	S29.11.2	S29.12.1	201	179	50	60	13	定額制	0	1000	0	0	1000	349	160.1
五木村	五木村	村営	H29.3.27	H29.4.1	557	503	503	425	181	用途別	10	1650	176	55	1705	857	187.5
山江村	山江中央地区	村営	H31.2.28	S56.12.1	3179	3193	2990	1229	1579	用途別	10	1500	130	60	1560	358.03	140.9
球磨村	球磨村	村営	H28.2.17	H28.4.1	2360	1799	1656	888	1475	単一制	6	1100	130	50	1670	469.39	165.5
球磨村	大瀬地区	組合営	S41.5.2	S41.12.1	300	48	48	36	13	定額制	0	2000	0	0	2000	106.1	118.8
球磨村	高沢地区	組合営	H19.3.14	S41.5.1	120	67	67	30	19	定額制	0	1000	0	0	1000	76.22	119.8
球磨村	神瀬地区	組合営	H11.12.17	S59.3.1	270	107	107	92	35	用途別	10	700	30	0	700	43.9	61.0
【人吉保健所計】					(小計) 12,500	(小計) 11,515	(小計) 10,563	(小計) 5,268	(小計) 5,512		(平均値) 6	(平均値) 1,238	(平均値) 79	(平均値) 20	(平均値) 1,305	(平均値) 261	(平均値) 139.6
杵北町	坂瀬川・西川内地区	町営	H25.3.7	S30.4.1	1320	1019	1004	474	393	用途別	7	825	258	66	1660	234	220.1
杵北町	鶴地区	町営	H22.3.19	S56.4.1	190	124	123	60	47	用途別	7	825	258	66	1660	234.6	229.4
杵北町	志岐上津深江地区	町営	H15.10.31	S34.4.1	3310	2836	2751	1774	1527	用途別	7	825	258	66	1660	234.6	226.9
杵北町	都呂々富岡地区	町営	H12.3.30	H2.4.1	4900	2352	2257	2396	1349	用途別	7	825	258	66	1660	234.6	221.8
【天草保健所計】					(小計) 9,720	(小計) 6,331	(小計) 6,135	(小計) 4,704	(小計) 3,316		(平均値) 7	(平均値) 825	(平均値) 258	(平均値) 66	(平均値) 1,660	(平均値) 234	(平均値) 224.5
【熊本県計】					(合計) 105,571	(合計) 82,055	(合計) 72,981	(合計) 44,747	(合計) 33,572		(平均値) 7	(平均値) 983	(平均値) 100	(平均値) 13	(平均値) 1,166	(平均値) 190	(平均値) 116.3

(2)簡易水道

イ) 取水量・浄水量・給水量の実績 (令和6年3月31日現在)

市町村名	事業名（地区名）	年間取水量（m3）										年間浄水量（m3）							年間給水量（m3）				有効率 （％）			
		表流水					地下水					全体量	消費のみ	急遽ろ過	順ろ過	紫外線	その他	全体量	有収水量		無収水量					
		ダム直接	湖水	自流	伏流水	浅井戸	深井戸	原水受水		浄水受水									その他							
								その他	その他																	
玉東町	玉東町	0	0	0	0	0	494,759	0	0	0	0	494,759	494,759	0	0	0	0	0	0	494,759	401,410	31,177	12,220	49,952	87.4	89.9
和水町	和水町	132,101	0	0	0	0	132,101	0	0	0	0	132,101	132,101	0	0	0	0	0	0	132,101	130,076	0	1,044	981	98.5	99.3
南関町	ハツ塚地区	8,297	0	0	0	0	8,297	0	0	0	0	8,297	8,297	0	0	0	0	0	0	8,297	8,297	0	0	0	100.0	100.0
【有明保健所計】		635,157	0	0	0	0	635,157	0	0	0	0	635,157	635,157	0	0	0	0	0	0	635,157	539,783	31,177	13,264	50,933	89.9	92.0
山鹿市	奥永地区	0	0	0	0	0	14,076	0	0	0	0	14,076	14,076	0	0	0	0	0	0	14,076	14,076	0	0	0	100.0	100.0
山鹿市	持松東地区	0	0	0	0	0	12,500	0	0	0	0	12,500	12,500	0	0	0	0	0	0	12,500	12,500	0	0	0	100.0	100.0
【山鹿保健所計】		0	0	0	0	0	26,576	0	0	0	0	26,576	26,576	0	0	0	0	0	0	26,576	26,576	0	0	0	100.0	100.0
菊池市	雪野地区	32,000	0	0	0	0	32,000	0	0	0	0	31,800	31,800	0	0	0	0	0	0	31,600	27,300	0	1,200	3,100	86.4	90.2
菊池市	加恵地区	19,500	0	0	0	0	19,500	0	0	0	0	19,500	19,500	0	0	0	0	0	0	19,450	18,700	0	390	360	96.1	98.1
菊池市	下伊勢地区	19,300	0	0	0	0	19,300	0	0	0	0	19,300	19,300	0	0	0	0	0	0	18,790	18,000	0	550	240	95.8	98.7
菊池市	湯舟地区	12,600	0	0	0	0	12,600	0	0	0	0	12,600	12,600	0	0	0	0	0	0	12,600	12,600	0	0	0	100.0	100.0
大津町	真木地区	61,700	0	0	61,700	0	0	0	0	0	0	61,700	61,700	0	0	0	0	0	0	61,700	61,700	0	0	0	100.0	100.0
【菊池保健所計】		145,100	0	0	61,700	0	51,300	0	0	0	0	144,900	144,900	0	0	0	0	0	0	144,140	138,300	0	2,140	3,700	95.9	97.4
阿蘇市	車庫・石の丘地区	35,405	0	0	0	0	0	0	0	0	0	35,405	35,405	0	0	0	0	0	0	35,405	20,910	0	1,212	13,283	59.1	62.5
阿蘇市	阿蘇山地区	12,049	0	0	0	0	12,049	0	0	0	0	12,049	12,049	0	0	0	0	0	0	12,049	0	11,800	100	149	97.9	98.8
阿蘇市	坂梨地区	72,270	0	0	0	0	0	0	0	0	0	72,270	72,270	0	0	0	0	0	0	72,270	72,270	0	0	0	100.0	100.0
阿蘇市	古城地区	120,450	0	0	0	0	0	0	0	0	0	120,450	120,450	0	0	0	0	0	0	12,450	12,450	0	0	0	100.0	100.0
阿蘇市	古城・中通地区	86,990	0	0	0	0	0	0	0	0	0	86,990	86,990	0	0	0	0	0	0	86,990	86,990	0	0	0	100.0	100.0
南小国町	南小国町	1,179,437	0	0	0	0	50,510	0	0	0	0	1,179,437	1,179,437	0	0	0	0	0	0	1,179,437	886,053	0	49,505	243,879	75.1	79.3
小国町	秋立地区	197,255	0	0	0	0	197,255	0	0	0	0	197,255	197,255	0	0	0	0	0	0	197,255	99,060	0	0	98,195	50.2	50.2
彦山村	彦山地区	241,073	0	0	0	0	0	0	0	0	0	241,073	241,073	0	0	0	0	0	0	139,936	139,856	0	0	80	99.9	99.9
高森町	高森地区	529,253	0	0	0	0	0	0	0	0	0	529,253	529,253	0	0	0	0	0	0	529,253	470,682	0	1,588	56,983	88.9	89.2
高森町	色見地区	111,826	0	0	0	0	89,946	0	0	0	0	111,830	111,830	0	0	0	0	0	0	111,830	96,268	0	1,933	13,629	86.1	87.8
高森町	赤羽根地区	4,133	0	0	0	0	0	0	0	0	0	4,133	4,133	0	0	0	0	0	0	4,133	3,454	0	338	341	83.6	91.7
高森町	高尾野地区	3,301	0	0	0	0	0	0	0	0	0	3,301	3,301	0	0	0	0	0	0	3,300	2,754	0	375	171	83.5	94.8
高森町	草船地区	93,217	0	0	0	0	93,217	0	0	0	0	93,217	93,217	0	0	0	0	0	0	93,217	80,554	0	1,207	11,456	86.4	87.7
高森町	野原地区	11,483	0	0	0	0	0	0	0	0	0	11,483	11,483	0	0	0	0	0	0	11,483	10,424	0	460	599	90.8	94.8
高森町	河原地区	18,388	0	0	0	0	18,388	0	0	0	0	18,387	18,387	0	0	0	0	0	0	12,785	11,235	0	570	980	87.9	92.3
高森町	蔵地地区	13,806	0	0	0	0	13,806	0	0	0	0	13,806	13,806	0	0	0	0	0	0	13,806	13,000	0	108	698	94.2	94.9
南阿蘇村	白水地区	373,619	0	0	0	0	373,619	0	0	0	0	373,619	373,619	0	0	0	0	0	0	373,619	319,016	14,904	5,734	33,965	89.4	90.9
南阿蘇村	立野地区	64,797	0	0	0	64,797	0	0	0	0	0	64,797	64,797	0	0	0	0	0	0	64,797	37,423	21,483	0	5,891	90.9	90.9
南阿蘇村	下野地区	98,931	0	0	0	98,931	0	0	0	0	0	98,931	98,931	0	0	0	0	0	0	98,931	60,258	29,661	18	8,994	90.9	90.9
南阿蘇村	沢津野・乙ヶ瀬地区	18,924	0	0	0	18,924	0	0	0	0	0	18,924	18,924	0	0	0	0	0	0	18,924	16,383	821	0	1,720	90.9	90.9
南阿蘇村	長陽南部地区	139,148	0	0	0	74,834	0	0	0	0	0	139,148	139,148	0	0	0	0	0	0	139,148	123,237	3,710	226	11,975	91.2	91.4
南阿蘇村	前川・八里木地区	8,185	0	0	8,185	0	0	0	0	0	0	8,185	8,185	0	0	0	0	0	0	8,185	7,404	0	37	744	90.5	90.9
南阿蘇村	鹿野地区	21,857	0	0	0	0	21,857	0	0	0	0	21,857	21,857	0	0	0	0	0	0	21,857	19,632	496	38	1,987	90.7	90.9
南阿蘇村	柿野地区	18,295	0	0	18,295	0	0	0	0	0	0	18,295	18,295	0	0	0	0	0	0	18,295	16,632	0	0	1,663	90.9	90.9

(2)簡易水道

イ) 取水量・浄水量・給水量の実績 (令和6年3月31日現在)

市町村名	事業名（地区名）	年間取水量（m3）										年間浄水量（m3）					年間給水量（m3）					有効率 （％）			
		表流水			地下水			その他				全体量	消毒のみ	緩速ろ過	急速ろ過	膜ろ過	紫外線	その他	全体量	有収水量			有効率 （％）		
		ダム直接	湖水	自流	伏流水	浅井戸	深井戸	原水受水	浄水受水	その他	生活用									その他	無収水量				
南阿蘇村	瀬須地区	75,374	0	0	0	0	75,374	0	0	0	75,374	75,374	0	0	0	0	0	0	75,374	57,665	9,771	1,086	6,852	89.5	90.9
南阿蘇村	栗嶽・田崎地区	9,855	0	0	0	0	9,855	0	0	0	9,855	9,855	0	0	0	0	0	0	9,855	8,959	0	0	896	90.9	90.9
南阿蘇村	新村地区	16,262	0	0	0	0	16,262	0	0	0	16,262	16,262	0	0	0	0	0	0	16,262	14,784	0	0	1,478	90.9	90.9
南阿蘇村	井手口・原尻地区	17,730	0	0	0	0	17,730	0	0	0	17,730	17,730	0	0	0	0	0	0	17,730	16,118	0	0	1,612	90.9	90.9
西原村	中央地区	634,706	0	0	0	0	634,706	0	0	0	634,706	634,706	0	0	0	0	0	0	548,443	546,343	0	100	2,000	99.6	99.6
西原村	出ノ口地区	0	0	0	0	0	0	0	0	0	0	0	0	0	0	0	0	0	0	0	0	0	0	0.0	0.0
西原村	宮山地区	0	0	0	0	0	0	0	0	0	0	0	0	0	0	0	0	0	0	0	0	0	0	0.0	0.0
西原村	小森地区	0	0	0	0	0	0	0	0	0	0	0	0	0	0	0	0	0	0	0	0	0	0	0.0	0.0
西原村	谷地区	0	0	0	0	0	0	0	0	0	0	0	0	0	0	0	0	0	0	0	0	0	0	0.0	0.0
西原村	小野地区	0	0	0	0	0	0	0	0	0	0	0	0	0	0	0	0	0	0	0	0	0	0	0.0	0.0
西原村	多々良地区	0	0	0	0	0	0	0	0	0	0	0	0	0	0	0	0	0	0	0	0	0	0	0.0	0.0
【阿蘇保健所計】		4,228,019	0	0	26,480	454,741	12,049	1,479,584	0	0	2,255,165	4,228,022	4,209,727	0	18,295	0	0	0	3,927,019	3,249,518	92,646	64,635	520,220	85.1	86.8
嘉島町	東部地区	93,335	0	0	0	0	93,335	0	0	0	93,335	93,335	0	0	0	0	0	0	81,867	15,632	48	66,187	0	19.2	100.0
甲佐町	内田地区	5,325	0	0	0	0	0	0	0	5,325	5,325	0	5,325	0	0	0	0	0	5,325	5,059	0	53	213	95.0	96.0
甲佐町	森生原地区	10,904	0	0	0	0	10,904	0	0	0	10,904	10,904	0	0	0	0	0	0	10,904	10,359	0	109	436	95.0	96.0
山都町	大矢野原地区	92,596	0	0	0	0	0	0	0	92,596	92,596	92,596	0	0	0	0	0	0	92,596	79,170	0	13,426	0	85.5	100.0
【御船保健所計】		202,160	0	0	0	0	93,335	0	0	97,921	202,160	196,835	5,325	0	0	0	0	0	190,692	110,220	48	79,775	649	57.8	99.7
宇土市	伊達野地区	16,470	0	0	0	0	16,470	0	0	0	16,470	16,470	0	0	0	0	0	0	16,470	16,470	0	0	0	100.0	100.0
宇城市	郡浦地区	128,506	0	0	0	0	128,506	0	0	0	128,506	128,506	0	0	0	0	0	0	128,506	55,918	2,415	0	70,173	45.4	45.4
宇城市	不知火東部地区	336,602	0	0	0	0	336,602	0	0	0	336,685	171,985	0	166,700	0	0	0	0	338,685	293,994	32,350	0	12,341	96.4	96.4
宇城市	塩床地区	24,746	0	0	0	0	24,746	0	0	0	24,746	24,746	0	0	0	0	0	0	23,768	20,574	2,350	0	844	96.4	96.4
宇城市	松合地区	124,120	0	0	0	0	124,120	0	0	0	124,120	124,120	0	0	0	0	0	0	124,120	96,586	9,300	0	18,234	85.3	85.3
宇城市	上農林地区	22,619	0	0	0	0	22,619	0	0	0	22,619	22,619	0	0	0	0	0	0	22,095	19,356	60	0	2,679	87.9	87.9
宇城市	豊野西部地区	141,283	0	0	0	0	17,724	0	123,559	0	17,724	0	0	17,724	0	0	0	0	138,029	104,923	16,405	0	16,701	87.9	87.9
宇城市	不知火中央地区	222,178	0	0	0	0	222,178	0	0	0	222,178	222,178	0	0	0	0	0	0	220,559	158,282	21,440	0	40,837	81.5	81.5
美里町	美里町	639,006	0	0	192,240	0	182,305	0	0	264,461	552,625	0	330,279	222,346	0	0	0	0	478,285	371,526	39,975	4,783	62,001	86.0	87.0
美里町	美里町中央北地区	0	0	0	0	0	0	0	0	0	0	0	0	0	0	0	0	0	0	0	0	0	0	0.0	0.0
美里町	砥用地区	108,405	0	0	0	108,405	0	0	0	0	98,550	98,550	0	98,550	0	0	0	0	98,550	81,796	4,802	1,196	10,756	87.9	89.1
美里町	小鏡地区	16,790	0	0	0	0	16,790	0	0	0	16,790	16,790	0	0	0	0	0	0	16,790	13,904	1,375	151	1,360	91.0	91.9
美里町	上中郡地区	25,915	0	0	0	0	25,915	0	0	0	25,915	25,915	0	0	0	0	0	0	25,915	24,265	0	150	1,500	93.6	94.2
【宇城保健所計】		1,806,640	0	0	192,240	108,405	0	1,117,975	0	123,559	264,461	1,588,928	753,329	0	613,253	222,346	0	0	1,631,772	1,257,594	130,472	6,280	237,426	85.1	85.4

(2)簡易水道

イ) 取水量・浄水量・給水量の実績 (令和6年3月31日現在)

市町村名	事業名（地区名）	年間取水量（m3）						年間浄水量（m3）						年間給水量（m3）				有効率 （％）						
		表流水			地下水			全体量	消毒のみ	緩速ろ過	急速ろ過	紫外線	その他	全体量	有収水量		無効水量							
		ダム直接	湖水	自流	伏流水	浅井戸	深井戸								生活用	その他								
八代市	八代市	333,743	0	0	158,677	19,733	0	155,333	0	0	303,400	170,506	68,766	64,128	0	0	303,400	281,781	525	20,043	1,051	93.0	99.7	
【八代保健所計】		333,743	0	0	158,677	19,733	0	155,333	0	0	303,400	170,506	68,766	64,128	0	0	303,400	281,781	525	20,043	1,051	93.0	99.7	
水俣市	湧出総合地区	14,490	0	0	0	0	0	0	0	14,490	14,490	0	0	0	0	0	14,490	14,490	0	0	0	100.0	100.0	
水俣市	湧出流合地区	9,855	0	0	0	0	0	0	0	9,855	9,855	0	0	0	0	0	9,855	9,855	0	0	0	100.0	100.0	
芦北町	大川内東地区	8,519	0	0	0	8,519	0	0	0	8,519	8,519	0	0	0	0	0	8,519	8,504	0	15	0	99.8	100.0	
津奈木町	津奈木地区	452,543	0	0	0	0	440,309	0	5,389	6,845	447,154	435,254	0	11,900	0	0	451,591	297,398	0	0	154,193	65.9	65.9	
津奈木町	中尾日添地区	8,500	0	0	0	0	0	0	0	8,500	8,500	0	0	0	0	0	8,500	8,500	0	0	0	100.0	100.0	
津奈木町	中尾日当地区	15,800	0	0	0	0	0	0	0	15,800	15,800	0	0	0	0	0	15,800	15,800	0	0	0	100.0	100.0	
津奈木町	古中尾地区	12,000	0	0	0	0	0	0	0	12,000	12,000	0	0	0	0	0	12,000	12,000	0	0	0	100.0	100.0	
津奈木町	上下門地区	19,169	0	0	0	0	19,169	0	0	19,169	19,169	0	0	0	0	0	19,169	19,169	0	0	0	100.0	100.0	
津奈木町	竹中地区	27,889	0	0	0	0	0	0	0	27,889	27,889	0	0	0	0	0	27,889	27,889	0	0	0	100.0	100.0	
津奈木町	大治地区	12,781	0	0	0	0	12,781	0	0	12,781	12,781	0	0	0	0	0	12,781	12,781	0	0	0	100.0	100.0	
津奈木町	日野地区	9,074	0	0	0	0	9,074	0	0	9,074	9,074	0	0	0	0	0	9,074	9,074	0	0	0	100.0	100.0	
【水俣保健所計】		590,620	0	0	8,519	0	481,333	0	5,389	95,379	585,231	573,331	0	11,900	0	0	589,668	435,460	0	15	154,193	73.8	73.9	
人吉市	大野地区	10,435	0	0	10,435	0	0	0	0	0	10,435	0	10,435	0	0	0	10,435	10,435	0	0	0	100.0	100.0	
水上村	水上村	252,549	0	0	234,620	0	0	14,964	0	2,965	252,549	7,937	234,620	9,992	0	0	252,549	252,549	0	0	0	100.0	100.0	
相良村	相良村	339,035	0	0	11,371	0	0	327,664	0	0	339,035	213,811	0	113,853	11,371	0	313,884	240,836	7,636	22,828	42,584	79.2	86.4	
相良村	高原地区	71,690	0	0	0	0	0	71,690	0	0	71,690	71,690	0	0	0	0	71,690	25,722	45,968	0	0	100.0	100.0	
相良村	平・松葉地区	2,910	0	0	0	0	0	2,910	0	0	2,910	2,910	0	0	0	0	2,910	2,910	0	0	0	100.0	100.0	
五木村	五木村	59,026	0	0	55,112	0	0	0	0	3,914	59,026	0	0	17,807	41,219	0	59,026	49,185	9,841	0	0	100.0	100.0	
山江村	山江中央地区	484,077	0	0	0	473,218	0	0	0	10,859	484,076	10,859	0	473,218	0	0	484,076	318,702	0	164,783	591	65.8	99.9	
球磨村	球磨村	291,184	0	0	0	0	0	0	0	5,516	285,668	285,668	0	0	0	0	291,184	132,142	24,057	0	134,985	53.6	53.6	
球磨村	大淵地区	3,679	0	0	0	0	0	0	0	3,679	3,679	3,679	0	0	0	0	3,679	3,679	0	0	0	100.0	100.0	
球磨村	高沢地区	5,649	0	0	0	0	0	0	0	5,649	5,649	5,649	0	0	0	0	5,649	5,649	0	0	0	100.0	100.0	
球磨村	神瀬地区	11,123	0	0	0	11,123	0	0	0	0	11,123	11,123	0	0	0	0	11,123	10,122	0	0	1,001	91.0	91.0	
【人吉保健所計】		1,531,357	0	0	311,538	11,123	473,218	417,228	0	5,516	312,734	1,525,840	613,326	245,055	614,870	52,590	0	1,506,205	1,051,931	87,502	187,611	179,161	75.6	88.1
苓北町	坂瀬川・西川内地区	96,977	0	0	0	0	0	96,977	0	0	92,120	14,076	0	78,044	0	0	92,096	80,974	922	200	10,000	88.9	89.1	
苓北町	鶴地区	13,793	0	0	0	0	0	13,793	0	0	11,320	0	0	11,320	0	0	11,315	10,251	4	30	1,030	90.6	90.9	
苓北町	志岐上津深江地区	543,615	0	487,625	0	55,990	0	0	0	0	502,513	34,342	0	468,171	0	0	502,495	386,365	8,130	8,000	100,000	78.5	80.1	
苓北町	都呂々富岡地区	410,419	396,385	0	14,034	0	0	0	0	0	355,461	0	14,034	341,427	0	0	355,027	211,630	4,397	39,000	100,000	60.8	71.8	
【天草保健所計】		1,064,804	396,385	487,625	14,034	55,990	0	110,770	0	0	961,414	48,418	14,034	898,962	0	0	960,933	689,220	13,453	47,230	211,030	73.1	78.0	
【熊本県計】		10,564,176	396,385	487,625	764,669	658,511	547,471	4,549,391	0	134,464	3,025,660	10,201,628	7,372,105	333,180	2,221,408	274,936	0	9,915,562	7,780,383	355,823	420,993	1,358,363	82.1	86.3

(2)簡易水道

ウ) 水道施設の整備状況 (令和6年3月31日現在)

市町村名	事業名（地区名）	配水池整備状況		導水管										送水管										配水管									
		基數 (基)	容量 (m3)	総計					導水管					送水管					配水管														
				小計	鉄管	ダクタイル 管	石綿管	塩ビ管	コンクリート 管	鉛管	その他	小計	鉄管	ダクタイル 管	鋼管	石綿管	塩ビ管	コンクリート 管	鉛管	その他	小計	鉄管	ダクタイル 管	鋼管	石綿管	塩ビ管	コンクリート 管	鉛管	その他				
玉東町 和水町 南関町 八ツ塚地区 【有明保健所計】	玉東町	8	1351	69,597	0	447	0	0	753	0	0	8,411	1150	5013	0	0	2248	0	0	59,986	0	175	0	0	58509	0	0	1,302					
	和水町	4	740	19,775	765	0	339	144	0	244	0	0	38	0	0	0	0	0	0	19,010	0	3758	136	0	12743	0	0	2,373					
	南関町	1	80	943	101	0	0	0	101	0	0	201	0	0	0	0	201	0	0	641	0	0	0	0	641	0	0	0					
	八ツ塚地区	13	2,171	90,315	2,066	0	786	144	0	1,098	0	0	38	8,612	1,150	5,013	0	2,449	0	0	79,637	0	3,933	136	0	71,893	0	0	3,675				
	【有明保健所計】																																
山鹿市 山鹿市 山鹿市 【山鹿保健所計】	奥永地区	1	14	1,714	0	0	0	0	0	0	0	0	0	0	0	0	0	0	1,714	0	0	0	0	0	0	0	1,714						
	持松東地区	1	16	1,151	0	0	0	0	0	0	0	0	0	0	0	0	0	0	1,151	0	0	0	0	0	0	0	1,151						
	山鹿市	2	30	2,865	0	0	0	0	0	0	0	0	0	0	0	0	0	0	2,865	0	0	0	0	0	0	0	2,865						
	【山鹿保健所計】																																
菊池市 菊池市 菊池市 菊池市 菊池市 湯舟地区 菊池市 真木地区 大津町 【菊池保健所計】	雪野地区	1	66	4,722	681	0	0	0	0	681	0	0	0	0	0	0	0	0	4,041	0	0	236	0	3091	0	0	714						
	加重地区	1	0	1,200	0	0	0	0	0	0	0	0	0	0	0	0	0	0	1,200	0	0	0	0	1200	0	0	0						
	下伊勢地区	1	51	2,124	0	0	0	0	0	0	0	272	0	0	0	272	0	0	1,852	0	0	0	0	1476	0	0	376						
	湯舟地区	1	30	875	0	0	0	0	0	0	0	0	0	0	0	0	0	0	875	0	0	0	0	875	0	0	0						
	菊池市	1	40	1,200	200	0	0	0	0	0	200	0	0	0	0	0	0	0	1,000	0	0	0	0	1000	0	0	0						
	真木地区	5	187	10,121	881	0	0	0	0	681	200	0	272	0	0	0	272	0	0	8,968	0	0	236	0	7,642	0	0	1,090					
	【菊池保健所計】																																
	阿蘇市 阿蘇市 阿蘇市 阿蘇市 阿蘇市 古旗・中通地区 阿蘇市 南小国町 南小国町 扶立地区 鹿山村 高森町 高森町 色見地区 赤羽根地区 高森町 高森町 重部地区 高森町 高森町 野尻地区 河原地区 高森町 高森町 南阿蘇村 南阿蘇村 立野地区 下野地区 沢津野・乙ヶ瀬地区 南阿蘇村 長嶺南部地区 南阿蘇村 前川・八里木地区 津野地区	車峠・石の地区	2	216	5,016	350	0	0	0	350	0	0	0	0	0	0	0	0	4,666	0	0	290	4376	0	0	0	0	2,562					
		阿蘇山地区	1	150	4,148	0	0	0	0	0	0	0	1,024	0	0	34	0	0	990	3,124	0	15	68	479	0	0	0	0					
		坂梨地区	3	73	13,028	162	0	0	0	62	0	100	0	0	0	0	0	0	0	12,866	0	0	0	12866	0	0	0	0					
		古旗地区	1	200	14,150	150	0	0	0	150	0	0	0	0	0	0	0	0	0	14,000	0	0	1350	12650	0	0	0	0					
		古旗・中通地区	1	200	11,550	150	0	0	0	150	0	0	0	0	0	0	0	0	0	11,400	0	0	1400	10000	0	0	0	0					
		阿蘇市	20	2933	67,483	14,305	0	3177	2710	0	8318	0	100	10,855	0	1235	929	0	1,463	42,323	0	1840	10639	0	27150	0	0	2,694					
		南小国町	1	208	7,627	387	0	150	2	0	0	0	235	0	0	0	0	0	0	7,240	0	5044	1145	0	1051	0	0	0					
		扶立地区	11	1090	66,873	654	0	0	0	654	0	0	15,839	0	2100	0	13739	0	0	50,380	0	0	0	50380	0	0	0	0					
鹿山村		6	3018	24,826	269	20	249	0	0	0	0	4,455	0	4455	0	0	0	40	20,102	0	8700	29	833	10540	0	0	0						
高森地区		4	456	17,708	0	0	0	0	0	0	0	9,674	0	9109	0	550	0	15	8,034	0	0	0	8034	0	0	0	0						
色見地区		1	30	1,808	185	0	0	0	185	0	0	118	0	118	0	118	0	0	1,505	0	0	0	1505	0	0	0	0						
赤羽根地区		1	95	4,297	1,780	0	0	0	1780	0	0	0	0	0	0	0	0	0	2,517	0	0	0	2517	0	0	0	0						
高森町		3	365	26,592	865	0	0	0	865	0	0	5,850	0	4885	24	941	0	0	19,877	0	3500	370	16007	0	0	0	0						
重部地区		1	100	5,996	43	0	0	43	0	0	0	744	0	5	0	0	0	739	5,209	0	0	0	4763	0	0	446	0						
野尻地区		2	68	8,340	1,750	0	0	0	1750	0	0	3,372	0	0	0	0	0	3,372	3,218	0	0	0	3218	0	0	0	0						
河原地区	1	73	2,768	0	0	0	0	0	0	0	717	0	0	0	0	0	717	2,051	0	0	0	2051	0	0	0	0							
高森町	3	970	52,399	0	0	0	0	0	0	0	1,801	0	600	0	1201	0	0	50,598	0	10303	0	840	30946	0	0	8,509							
南阿蘇村	3	442	14,799	459	0	0	0	0	0	0	459	848	0	0	636	0	212	13,492	0	528	0	9560	0	0	3,404	0							
立野地区	2	320	9,605	0	0	0	0	0	0	0	457	0	0	292	0	0	165	9,148	0	42	0	8259	0	0	847	0							
下野地区	3	244	12,516	0	0	0	0	0	0	0	5,310	0	0	0	0	0	5,310	7,206	0	0	3400	0	670	0	0	3,136							
沢津野・乙ヶ瀬地区	3	970	31,521	2,010	0	0	0	2010	0	0	3,230	0	0	1542	0	0	1,688	26,281	0	0	230	17439	0	0	8,612	0							
南阿蘇村	1	23	2,864	1,060	0	0	0	1060	0	0	0	0	0	0	0	0	0	1,804	0	0	0	1804	0	0	0	0							
前川・八里木地区	1	80	1,771	0	0	0	0	0	0	0	299	0	0	299	0	0	0	1,472	0	0	0	851	0	0	621	0							
津野地区																																	

(2)簡易水道

ウ) 水道施設の整備状況 (令和6年3月31日現在)

市町村名	事業名（地区名）	配水方式	配水池整備状況		管 路 整 備 延 長 （m）																												
			基数 （基）	容量 （m3）	導水管				送水管				配水管																				
					小計	鉄管	石綿管	塩ビ管	コウリト管	その他	小計	鉄管	石綿管	塩ビ管	コウリト管	その他	小計	鉄管	石綿管	塩ビ管	コウリト管	その他											
【阿蘇保健所計】	南阿蘇村	特野地区	1	80	2,100	1,432	0	0	1432	0	0	0	0	0	0	0	0	668	0	0	0	668	0	0	0	0	0						
	南阿蘇村	郷須地区	1	80	12,766	800	0	0	800	0	0	0	299	0	0	0	299	0	0	0	4274	6700	0	0	693	0	0						
	南阿蘇村	栗焼・田嶋地区	1	40	2,391	0	0	0	0	0	0	0	0	0	0	0	0	2,391	0	0	0	2391	0	0	0	0	0						
	南阿蘇村	新村地区	1	40	6,546	0	0	0	0	0	0	0	0	0	0	0	0	6,546	0	0	0	6546	0	0	0	0	0						
	南阿蘇村	井手口・原尻地区	1	40	2,110	0	0	0	0	0	0	0	300	0	0	0	300	0	0	0	1810	0	0	0	0	0							
	西原村	中央地区	2	1609	66,193	1,036	0	1036	0	0	0	0	1,727	0	1663	64	0	63,430	0	8912	1919	0	42824	0	0	9,775	0						
	西原村	出ノ口地区	1	60	1,600	0	0	0	0	0	0	0	600	0	0	0	0	1,000	0	0	0	1000	0	0	0	0	0						
	西原村	宮山地区	1	95	5,329	3,747	0	0	3747	0	0	0	0	0	0	0	0	1,582	0	0	0	1582	0	0	0	0	0						
	西原村	小森地区	2	270	11,064	0	0	0	0	0	0	0	11,064	0	0	0	7704	0	0	0	0	0	0	0	0	0	0						
	西原村	谷地区	1	110	3,181	1,201	0	0	1201	0	0	0	0	0	0	0	0	1,980	0	0	0	1980	0	0	0	0	0						
【御給保健所計】	西原村	小野地区	1	75	4,014	96	0	0	0	0	96	0	0	0	0	0	0	3,918	0	0	0	0	0	0	0	3,918	0						
	西原村	多々良地区	1	50	1,500	0	0	0	0	0	0	0	500	0	0	0	500	0	0	0	1000	0	0	0	0	0	0						
	【阿蘇保健所計】				89	14,873	526,479	32,891	20	4,612	3,105	150	24,014	0	990	79,083	0	14,938	10,165	0	35,949	0	18,031	414,505	0	38,842	17,612	9,217	303,617	0	0	45,217	
	嘉島町	東部地区	1	500	5,200	876	0	872	0	0	0	0	4	0	0	0	0	4,324	0	1574	0	14	0	0	2,736	0	0	0	0	0	0		
	甲佐町	内田地区	1	40	1,300	10	0	0	0	0	0	0	10	240	0	0	0	1,050	0	0	0	0	0	0	1,050	0	0	0	0	0	0		
	甲佐町	康生原地区	1	40	2,000	0	0	0	0	0	0	0	550	0	0	0	550	0	0	0	1450	0	0	0	1,450	0	0	0	0	0	0		
	山都町	大矢野原地区	0	320	28,425	3,428	0	3414	0	0	0	0	14	2,106	0	1215	12	0	879	22,891	0	1961	326	0	19226	0	0	1,378	0	0	0		
	【御給保健所計】				3	900	36,925	4,314	0	4,286	0	0	0	28	2,896	0	1,215	12	0	1,119	29,715	0	3,535	326	0	20,690	0	0	5,164	0	0	0	
	宇土市	伊津野地区	自然流下	1	105	1,096	0	0	0	0	0	0	0	275	0	0	0	821	0	0	0	821	0	0	0	0	0	0	0	0	0	0	
	宇城市	都清地区	自然流下	1	190	10,881	1,482	0	1482	0	0	0	610	0	0	0	610	8,789	1140	0	0	6241	0	0	1,408	0	0	0	0	0	0	0	
宇城市	不知火東部地区	面着併用	2	1245	27,311	765	0	765	0	0	0	0	0	0	0	0	26,546	0	1450	0	25096	0	0	25096	0	0	0	0	0	0	0		
宇城市	塩浜地区	ポンプ加圧	1	63	2,480	565	0	565	0	0	0	0	0	0	0	0	1,915	0	0	0	1915	0	0	1915	0	0	0	0	0	0	0		
宇城市	松合地区	自然流下	2	600	14,718	0	0	0	0	0	0	557	0	557	0	345	0	14,161	0	3923	0	10221	0	0	10221	0	0	17	0	0	0		
宇城市	上奥林地区	自然流下	2	162	5,541	190	0	190	0	0	0	847	0	847	0	502	0	4,504	0	5	0	2658	0	0	2658	0	0	1,841	0	0	0		
宇城市	豊野西部地区	自然流下	1	661	46,648	0	0	0	0	0	0	1,912	0	1,912	0	0	44,736	0	914	0	42394	0	0	1,428	0	0	0	0	0	0	0		
宇城市	不知火中央地区	自然流下	1	450	10,599	0	0	0	0	0	0	479	0	479	0	0	10,120	0	0	0	10120	0	0	0	0	0	0	0	0	0	0		
美里町	美里町	面着併用	11	2212	179,465	5,596	0	568	0	0	4489	0	539	15,934	0	4874	0	603	157,935	0	9987	651	0	109179	0	0	38,118	0	0	0	0	0	
美里町	美里町中央北地区	自然流下	0	0	611	0	0	0	0	0	0	611	0	611	0	0	0	0	0	0	0	0	0	0	0	0	0	0	0	0	0		
美里町	塩浜地区	自然流下	2	385	3,240	3,240	0	3240	0	0	0	0	0	0	0	0	0	0	0	0	0	0	0	0	0	0	0	0	0	0	0		
美里町	小庭地区	自然流下	2	44	2,327	0	0	0	0	0	0	160	0	160	0	160	0	2,167	0	0	0	2167	0	0	2167	0	0	0	0	0	0	0	
美里町	上中部地区	自然流下	2	120	2,356	0	0	0	0	0	0	185	0	185	0	0	2,171	0	0	0	2171	0	0	2171	0	0	0	0	0	0	0	0	
【宇城保健所計】				28	6,237	307,273	11,838	0	1,333	3,430	0	6,536	0	539	21,570	0	7,343	345	0	12,483	0	1,399	273,865	1,140	16,274	656	0	212,983	0	0	42,812	0	0

(2)簡易水道

ウ) 水道施設の整備状況 (令和6年3月31日現在)

市町村名	事業名（地区名）	配水池整備状況			管路整備延長（m）																										
		配水方式	基數 （基）	容量 （m3）	導水管						送水管						配水管														
					小計	鉄管	石綿管	塩ビ管	コンクリート管	鉛管	その他	小計	鉄管	石綿管	塩ビ管	コンクリート管	鉛管	その他	小計	鉄管	石綿管	塩ビ管	コンクリート管	鉛管	その他						
八代市	八代市	自然流下	57	2573	150,650	23,000	0	0	5353	378	13573	0	0	3,696	15,272	0	0	6336	0	6841	0	2,095	112,378	0	4502	15714	1789	77777	0	0	12,596
	【八代保健所計】		57	2,573	150,650	23,000	0	0	5,353	378	13,573	0	0	3,696	15,272	0	0	6,336	0	6,841	0	2,095	112,378	0	4,502	15,714	1,789	77,777	0	0	12,596
水俣市	湯出総合地区	自然流下	6	50	2,910	0	0	0	0	0	0	0	0	0	2,000	0	0	0	0	2000	0	0	0	910	0	0	0	0	0	0	0
水俣市	湯出総合地区	自然流下	1	54	2,230	1,190	0	0	0	0	1190	0	0	0	0	0	0	0	0	0	0	0	0	1,040	0	0	0	0	0	0	0
芦北町	大川内東地区	自然流下	1	25	1,870	480	0	0	0	0	480	0	0	0	0	0	0	0	0	0	0	0	0	1,390	0	0	0	0	0	0	0
津奈木町	津奈木地区	自然流下	8	1589	67,353	2,336	0	331	33	0	1266	0	0	706	8,894	0	1521	52	0	2462	0	4,859	56,123	0	3320	601	0	29571	0	0	22,631
津奈木町	中尾日添地区	自然流下	1	15	1,650	570	0	0	0	0	570	0	0	0	0	0	0	0	0	0	0	0	1,080	0	0	0	0	0	0	0	0
津奈木町	中尾日当地区	自然流下	2	57	3,850	1,720	0	0	0	0	835	0	0	885	0	0	0	0	0	0	0	0	2,130	0	0	0	0	0	0	0	0
津奈木町	古中尾地区	自然流下	1	16	2,887	520	0	0	0	0	520	0	0	0	0	0	0	0	0	0	0	0	2,367	0	0	0	0	0	0	0	125
津奈木町	上下門地区	自然流下	1	39	2,955	35	0	0	0	0	35	0	0	0	0	0	0	0	0	0	0	0	2,920	0	0	0	0	0	0	0	0
津奈木町	竹中地区	自然流下	1	39	2,505	730	0	0	0	0	730	0	0	0	0	0	0	0	0	0	0	0	1,775	0	0	0	0	0	0	0	0
津奈木町	大治地区	自然流下	2	65	2,850	0	0	0	0	0	0	0	0	0	725	0	0	0	0	725	0	0	2,125	0	0	0	0	0	0	0	0
津奈木町	日野地区	ポンプ加圧	1	16	3,050	0	0	0	0	0	0	0	0	0	130	0	0	0	0	130	0	0	2,920	0	0	0	0	0	0	0	0
	【水俣保健所計】		25	1,965	94,110	7,581	0	331	33	0	5,626	0	0	1,591	11,749	0	1,521	52	0	5,317	0	4,859	74,780	0	3,320	601	0	48,103	0	0	22,756
人吉市	大野地区	両者併用	1	71	7,100	2,500	0	0	0	0	1000	1500	0	0	0	0	0	0	0	0	0	0	4,600	0	0	400	0	4200	0	0	0
水上村	水上村	両者併用	11	877	33,201	5,744	0	0	73	0	5671	0	0	0	446	0	0	31	0	415	0	0	27,011	0	0	1033	0	25978	0	0	0
相良村	相良村	両者併用	5	1083	65,982	985	0	0	0	0	985	0	0	0	913	0	693	0	0	220	0	0	64,084	0	5020	843	0	58039	0	0	2,182
相良村	高原地区	自然流下	1	157	7,296	0	0	0	0	0	0	0	0	0	1,761	0	0	0	0	0	0	1,761	5,535	0	0	0	0	0	0	0	5,535
相良村	平・松葉地区	自然流下	1	15	1,800	0	0	0	0	0	0	0	0	0	0	0	0	0	0	0	0	1,800	0	0	0	0	0	0	0	1,800	
五木村	五木村	自然流下	8	529	19,608	2,242	0	0	0	0	0	0	0	0	2,242	4,154	0	0	0	0	0	4,154	13,212	0	0	0	0	7296	0	0	5,916
山江村	山江中央地区	自然流下	6	2305	63,948	5,762	0	0	0	0	0	0	0	0	3,684	13,646	0	3550	0	0	0	10,096	44,541	0	0	0	0	4107.4	0	0	40,434
球磨村	球磨村	自然流下	14	1412	62,521	5,705	0	0	0	0	2245	0	0	3,460	2,769	0	0	301	0	898	0	1,570	54,047	0	9461	7524	0	31714	0	0	5,348
球磨村	大瀬地区	自然流下	1	30	1,542	900	0	0	900	0	0	0	0	0	0	0	0	0	0	0	0	0	642	0	0	17	0	625	0	0	0
球磨村	高沢地区	自然流下	1	32	1,269	80	0	0	0	0	40	0	0	40	0	0	0	0	0	0	0	0	1,189	0	0	20	0	0	0	0	1,189
球磨村	神瀬地区	自然流下	1	98	2,866	328	0	0	0	0	328	0	0	0	93	0	0	0	0	93	0	0	2,445	0	0	0	0	2445	0	0	0
	【人吉保健所計】		50	6,009	267,133	24,246	0	2,078	973	0	10,269	1,500	0	9,426	23,782	0	4,243	332	0	1,626	0	17,581	219,106	0	14,481	9,837	0	132,404	0	0	62,384
苓北町	坂瀬川・西川内地区	自然流下	5	409	14,500	861	0	0	0	0	861	0	0	0	3,171	0	0	1612	0	1559	0	0	10,468	0	0	76	0	10392	0	0	0
苓北町	鶴地区	自然流下	2	74	4,945	0	0	0	0	0	0	0	0	0	1,434	0	0	0	0	1434	0	0	3,511	0	0	0	0	3511	0	0	0
苓北町	志岐上津溪江地区	自然流下	7	1010	43,103	1,571	0	0	0	0	1571	0	0	0	3,215	0	1757	36	0	1230	0	192	38,317	0	455	15	0	36154	0	0	1,693
苓北町	都呂々富岡地区	自然流下	7	1263	65,250	3,043	0	0	695	0	2348	0	0	0	19,343	0	11278	0	0	8065	0	0	42,864	2490	0	1639	0	37902	0	0	833
	【天草保健所計】		21	2,756	127,798	5,475	0	0	695	0	4,780	0	0	0	27,163	0	13,035	1,648	0	12,288	0	192	95,160	2,490	455	1,730	0	87,959	0	0	2,526
	【熊本県計】		293	38,301	1,613,669	112,292	20	13,426	13,733	528	66,577	1,700	0	16,308	190,399	1,150	47,308	18,890	0	77,775	0	45,276	1,310,979	3,630	85,342	46,848	11,006	963,068	0	0	201,085

(3) 専用水道 (令和6年3月31日)

番号	市町村名	設置者	施設名	種別	施設所在地	確認年月日	竣工年月	当該専用水道を給水区域に含む水道事業の名称	施設時給水人口(人)	現在給水人口(人)	施設能力(m3/日)	職員数(人)	原水の種別	浄水施設の種別	施設の専用兼用の別
1	熊本市	ANAクラウンプラザホテル熊本ニースカイ			熊本市中央区東阿蘇院寺町2	H14.6.18	H14.9.25	熊本市上水道	0	0	170		深井戸	濾過	浄水を事業用、飲用に併用
2	熊本市	西日本病院			熊本市東区八反田3丁目20-1		H14.9.25	熊本市上水道	0	0	200		深井戸	消毒のみ	浄水を事業用、飲用に併用
3	熊本市	社会福祉法人恩賜財団 済生会熊本病院			熊本市南区近見5丁目3-1		H14.11.22	熊本市上水道	0	0	300		深井戸	消毒のみ	浄水を事業用、飲用に併用
4	熊本市	熊本学園大学 熊本学園大学付属高等学校			熊本市中央区大江4丁目5-1		H14.12.24	熊本市上水道	0	0	200		深井戸	消毒のみ	浄水を飲用等のみ
5	熊本市	フードパル熊本			熊本市北区和泉町189-8		H15.2.24	熊本市上水道	0	0	500		深井戸	消毒のみ	浄水を事業用、飲用に併用
6	熊本市	医療法人仁風会 比企病院			熊本市東区尾上3丁目1-34		H15.2.25	熊本市上水道	0	0	40		深井戸	消毒のみ	浄水を事業用、飲用に併用
7	熊本市	くまもと協正病院			熊本市東区戸島2丁目3-15		H15.3.18	熊本市上水道	0	0	50		深井戸	消毒のみ	浄水を事業用、飲用に併用
8	熊本市	築城大学 工学部			熊本市西区池田4丁目22-1		H15.5.14	熊本市上水道	0	0	200		深井戸	消毒のみ	浄水を事業用、飲用に併用
9	熊本市	サンノベル熊本			熊本市東区尾上2丁目21-10		H15.7.28	熊本市上水道	0	0	35		深井戸	濾過	浄水を事業用、飲用に併用
10	熊本市	城山病院新病棟			熊本市西区上代9丁目2-20		H15.8.12	熊本市上水道	0	0	65		深井戸	消毒のみ	浄水を事業用、飲用に併用
11	熊本市	ゆめタウンはません			熊本市南区田井島1丁目2-1		H15.9.29	熊本市上水道	0	0	380		深井戸	消毒のみ	浄水を事業用、飲用に併用
12	熊本市	ゆめタウンサンビアン			熊本市東区上南郷2丁目2-2		H15.9.29	熊本市上水道	0	0	90		深井戸	消毒のみ	浄水を事業用、飲用に併用
13	熊本市	興行前グリーンホテル			熊本市中央区神水1丁目24-3		H16.5.24	熊本市上水道	0	0	50		深井戸	消毒のみ	浄水を事業用、飲用に併用
14	熊本市	医療法人 聖教会 慈恵病院			熊本市西区島崎7丁目1-27		H16.8.24	熊本市上水道	0	0	100		深井戸	消毒のみ	浄水を事業用、飲用に併用
15	熊本市	熊本シンシントンホテルプラザ			熊本市中央区下通2丁目3-10	H17.3.23	H17.3.23	熊本市上水道	0	0	105		深井戸	濾過	浄水を事業用、飲用に併用
16	熊本市	医療法人 博光会 御幸病院			熊本市南区御幸菰田6丁目7-40		H17.8.19	熊本市上水道	0	0	100		深井戸	消毒のみ	浄水を事業用、飲用に併用
17	熊本市	医療法人社団 寿善会 熊本徳能病院			熊本市北区山室6丁目8-1		H17.10.4	熊本市上水道	0	0	302		深井戸	消毒のみ	浄水を事業用、飲用に併用
18	熊本市	桜が丘病院			熊本市西区池田3丁目44-1	H17.8.8	H17.11.8	熊本市上水道	0	0	80		深井戸	濾過	浄水を事業用、飲用に併用
19	熊本市	医療法人社団誠徳会 成尾整形外科病院			熊本市中央区岡田町12-24		H17.12.1	熊本市上水道	0	0	50		深井戸	消毒のみ	浄水を事業用、飲用に併用
20	熊本市	真野病院、老人保健施設シルバーピア水前寺			熊本市中央区水前寺5丁目2-22		H17.12.19	熊本市上水道	0	0	91		深井戸	消毒のみ	浄水を事業用、飲用に併用
21	熊本市	自由が丘病院			熊本市北区黒田陣内1丁目3-10		H17.12.27	熊本市上水道	0	0	123		深井戸	消毒のみ	浄水を事業用、飲用に併用
22	熊本市	ホテルOCB			熊本市中央区中央街4-12		H18.1.25	熊本市上水道	0	0	44		深井戸	消毒のみ	浄水を事業用、飲用に併用
23	熊本市	医療法人 桜十字 桜十字病院			熊本市南区御幸本都1丁目1-1		H18.4.12	熊本市上水道	0	0	456		深井戸	消毒のみ	浄水を事業用、飲用に併用
24	熊本市	整形外科 井上病院 専用水道			熊本市中央区本荘町664	H18.4.27	H18.6.20	熊本市上水道	0	0	42		深井戸	濾過	浄水を事業用、飲用に併用
25	熊本市	熊本和歌音司館			熊本市中央区上通町7-35		H18.7.26	熊本市上水道	0	0	54		深井戸	消毒のみ	浄水を事業用、飲用に併用
26	熊本市	介護老人保健施設 高齢者支援センター・コスモピア熊本			熊本市東区尾上1丁目3-12		H18.10.11	熊本市上水道	0	0	44		深井戸	消毒のみ	浄水を事業用、飲用に併用
27	熊本市	介護老人保健施設 総合ケアセンター 第二コスモピア熊本			熊本市東区尾上1丁目8-8		H18.11.7	熊本市上水道	0	0	59		深井戸	消毒のみ	浄水を事業用、飲用に併用
28	熊本市	独立行政法人 国立病院機構 熊本医療センター			熊本市中央区二の丸1-5		H18.11.7	熊本市上水道	0	0	328		深井戸	消毒のみ	浄水を事業用、飲用に併用
29	熊本市	医療法人 むすびの森 あきた病院			熊本市南区会富町1120	H19.4.13	H19.7.27	熊本市上水道	0	0	115		深井戸	濾過	浄水を事業用、飲用に併用
30	熊本市	イオン熊本中央店			熊本市中央区大江4丁目2-1	H19.5.31	H19.5.31	熊本市上水道	0	0	258		深井戸	濾過	浄水を事業用、飲用に併用
31	熊本市	社会福祉法人 リデラライトホーム			熊本市中央区黒髪5丁目23-1		H19.7.10	熊本市上水道	0	0	68		深井戸	消毒のみ	浄水を事業用、飲用に併用
32	熊本市	特別養護老人ホームシルバニアさくら樹			熊本市東区佐土原3丁目12-26		H19.11.14	熊本市上水道	0	0	32		深井戸	消毒のみ	浄水を事業用、飲用に併用
33	熊本市	国立大学法人熊本大学 黒髪団地(北地区)			熊本市中央区黒髪2丁目39-1	H20.1.15	H20.1.15	熊本市上水道	0	0	167		深井戸	急遽ろ過	浄水を事業用、飲用に併用
34	熊本市	国立大学法人熊本大学 黒髪団地(南地区)			熊本市中央区黒髪2丁目39-1		H20.1.15	熊本市上水道	0	0	167		深井戸	急遽ろ過	浄水を事業用、飲用に併用
35	熊本市	国立大学法人熊本大学 本荘団地(北地区)			熊本市中央区本荘1丁目1-1		H20.1.15	熊本市上水道	0	0	1,350		深井戸	急遽ろ過	浄水を事業用、飲用に併用
36	熊本市	国立大学法人熊本大学 本荘団地(南地区)			熊本市中央区九品寺4丁目24-1		H20.1.15	熊本市上水道	0	0	91		深井戸	急遽ろ過	浄水を事業用、飲用に併用
37	熊本市	国立大学法人熊本大学 本荘団地(中地区)			熊本市中央区本荘2丁目2-1		H20.1.15	熊本市上水道	0	0	180		深井戸	急遽ろ過	浄水を事業用、飲用に併用
38	熊本市	国立大学法人熊本大学 大江団地(北地区)			熊本市中央区大江本町5-1		H20.1.15	熊本市上水道	0	0	115		深井戸	消毒のみ	浄水を事業用、飲用に併用

番 号	市町村名	設 置 者	施 設 名	種別	施 設 所 在 地	確 認 年 月 日	竣 工 年 月	当該専用水道を給水 区域に含む水道事業 の 名 称	確 認 時 給 水 人 口 (人)	現 在 給 水 人 口 (人)	施 設 能 力 (m3/日)	職 員 数 (人)	原 水 の 種 別	浄水施設の種 別	施 設 の 専 用 兼 用 の 別
39	熊本市	ドーミーイン熊本			熊本市中央区幸島町3-1	H19.4.25	H20.1.28	熊本市上水道	0	0	56	深井戸	消毒のみ	消毒のみ	浄水を事業用、飲用に併用
40	熊本市	医療法人 順生会 小柳病院			熊本市東区山ノ神2丁目2-8	H20.3.27	H20.3.27	熊本市上水道	0	0	166	深井戸	消毒のみ	消毒のみ	浄水を事業用、飲用に併用
41	熊本市	県立こころの医療センター			熊本市南区富合町平蔵391	H9.3.31	H9.3.31	熊本市上水道	0	0	126	深井戸	消毒のみ	消毒のみ	浄水を事業用、飲用に併用
42	熊本市	にしくまもと病院専用水道			熊本市南区富合町古岡012	H18.2.8	H18.2.8	熊本市上水道	0	0	170	深井戸	濾過	濾過	浄水を事業用、飲用に併用
43	熊本市	熊本第一病院			熊本市南区田迎町井島24	H21.2.2	H21.2.25	熊本市上水道	0	0	66	深井戸	濾過	濾過	浄水を事業用、飲用に併用
44	熊本市	一般財団法人 杏仁会 江南病院			熊本市中央区渡鹿5丁目1-37	H21.3.25	H21.4.13	熊本市上水道	0	0	298	深井戸	濾過	濾過	浄水を事業用、飲用に併用
45	熊本市	表参道吉田病院			熊本市中央区北千反畑町2-5	H21.7.1	H21.8.7	熊本市上水道	0	0	75	深井戸	濾過	濾過	浄水を事業用、飲用に併用
46	熊本市	熊本光洋台病院			熊本市南区城南町今吉野1020	H14.9.30	H14.9.30	熊本市上水道	0	0	40	深井戸	消毒のみ	消毒のみ	浄水を飲用等のみ
47	熊本市	中尾簡易水道組合			熊本市南区城南町塚原1270-1	H16.4.8	H16.4.8	熊本市上水道	95	66	25	深井戸	消毒のみ	消毒のみ	浄水を飲用等のみ
48	熊本市	東阿高フラー団地簡易水道組合			熊本市南区城南町東阿高1243-46	H16.4.8	H16.4.8	熊本市上水道	93	93	27	深井戸	消毒のみ	消毒のみ	浄水を飲用等のみ
49	熊本市	熊本市立楠木病院			熊本市北区楠木町岩野385-29	H13.9.28	H22.4.5	熊本市上水道	0	0	455	深井戸	消毒のみ	消毒のみ	浄水を飲用等のみ
50	熊本市	蟹迫団地			熊本市北区楠木町米塚	H14.9.30	H14.9.30	熊本市上水道	125	125	25	深井戸	消毒のみ	消毒のみ	浄水を飲用等のみ
51	熊本市	鞍掛水道組合			熊本市北区楠木町鞍掛1288-1	H14.9.30	H14.9.30	熊本市上水道	200	200	40	深井戸	消毒のみ	消毒のみ	浄水を飲用等のみ
52	熊本市	向陽台病院			熊本市北区楠木町豊田1025	H14.9.30	H14.9.30	熊本市上水道	0	0	66	深井戸	消毒のみ	消毒のみ	浄水を飲用等のみ
53	熊本市	ケアビレッジ箱根崎			熊本市北区楠木町正清888	H14.9.30	H14.9.30	熊本市上水道	0	0	32	深井戸	消毒のみ	消毒のみ	浄水を飲用等のみ
54	熊本市	赤尾住宅水道組合			熊本市北区楠木町清水500	H14.9.30	H14.9.30	熊本市上水道	273	273	55	深井戸	消毒のみ	消毒のみ	浄水を飲用等のみ
55	熊本市	第一みなみ団地簡易水道組合			熊本市南区城南町東阿高508-18	H22.5.13	H22.6.17	熊本市上水道	96	96	29	深井戸	濾過	濾過	浄水を飲用等のみ
56	熊本市	九州旅客鉄道株式会社 熊本総合車両所			熊本市南区富合町田尻443番地	H20.3.27	H21.6.10	熊本市上水道	0	0	受水	受水			原水を事業用、飲用に併用
57	熊本市	熊本ホテルキャッスル			熊本市中央区城東町4-2	H22.10.19	H22.10.19	熊本市上水道	0	0	受水	受水			浄水を事業用、飲用に併用
58	熊本市	ザ・ニューホテル熊本			熊本市西区春日1丁目13-1	H22.10.29	H23.1.28	熊本市上水道	0	0	84	深井戸	濾過	濾過	浄水を事業用、飲用に併用
59	熊本市	ヴィラ・メルロ			熊本市北区楠木町正清900-1	H23.1.5	H23.3.30	熊本市上水道	0	0	150.0	深井戸	消毒のみ	消毒のみ	浄水を飲用等のみ
60	熊本市	アイシン九州株式会社			熊本市南区城南町舞原500-1	H23.6.23	H23.6.23	熊本市上水道	0	0	58	深井戸	簡易濾過	簡易濾過	浄水を飲用等のみ
61	熊本市	城南病院			熊本市南区城南町舞原		H23.12.16	熊本市上水道	0	0	105	深井戸	消毒のみ	消毒のみ	浄水を飲用等のみ
62	熊本市	平山泌尿器科医院			熊本市北区八景水谷1丁目24-32	H25.2.13	H25.5.24	熊本市上水道	0	0	40	深井戸	濾過	濾過	浄水を事業用、飲用に併用
63	熊本市	熊本託病舎リハビリテーション病院			熊本市中央区帯山8丁目2-1	H25.4.11	H25.5.1	熊本市上水道	0	0	63	深井戸	消毒のみ	消毒のみ	浄水を事業用、飲用に併用
64	熊本市	医療法人 森和会 森病院			熊本市南区近見1丁目16-16	H26.6.16	H26.6.4	熊本市上水道	0	0	24	深井戸	消毒のみ	消毒のみ	浄水を飲用等のみ
65	熊本市	医療法人 寺尾病院			熊本市北区小糸山町759	H27.4.13	H27.4.20	熊本市上水道	0	0	58	深井戸	消毒のみ	消毒のみ	浄水を事業用、飲用に併用
66	熊本市	社会福祉法人リテラライトホーム			熊本市中央区黒髪5丁目23-1	H27.6.29	H27.6.29	熊本市上水道	0	0	80	深井戸	消毒のみ	消毒のみ	浄水を事業用、飲用に併用
67	熊本市	武蔵ヶ丘病院			熊本市北区楠木7丁目15-1	H27.8.3	H27.11.26	熊本市上水道	0	0	107.0	深井戸	濾過	濾過	浄水を事業用、飲用に併用
68	熊本市	特別養護老人ホーム 輝祥苑			熊本市西区戸坂町73-35	H28.6.3	H29.3.21	熊本市上水道	0	0	28	深井戸	消毒のみ	消毒のみ	浄水を事業用、飲用に併用
69	熊本市	社会福祉法人 聖母会 聖母の丘			熊本市西区島崎6丁目1-27		H28.6.14	熊本市上水道	118	118	29	深井戸	消毒のみ	消毒のみ	浄水を事業用、飲用に併用
70	熊本市	くまもと森都総合病院			熊本市中央区大江3丁目2-65	H28.11.24	H28.11.15	熊本市上水道	0	0	190	深井戸	濾過	濾過	浄水を事業用、飲用に併用
71	熊本市	医療法人 佐藤会 弓削病院			熊本市北区龍田町弓削79-2	H28.12.6	H29.2.17	熊本市上水道	0	0	70	深井戸	濾過	濾過	浄水を事業用、飲用に併用
72	熊本市	大鷗江戸橋センター 高野病院			熊本市中央区大江3丁目2-55	H29.6.2	H29.7.14	熊本市上水道	0	0	166	深井戸	濾過	濾過	浄水を事業用、飲用に併用
73	熊本市	熊本中央病院			熊本市南区田井島1丁目5-1	H29.8.21	H29.10.20	熊本市上水道	0	0	166	深井戸	濾過	濾過	浄水を事業用、飲用に併用
74	熊本市	医療法人 社団 如水会 嶋田病院			熊本市中央区篠兵衛町24	H30.9.25	H31.1.23	熊本市上水道	0	0	71	深井戸	濾過	濾過	浄水を事業用、飲用に併用
75	熊本市	熊本市立熊本市民病院			熊本市東区東町4丁目1-60	H31.1.7	R1.5.20	熊本市上水道	0	0	280	深井戸	濾過	濾過	浄水を事業用、飲用に併用
76	熊本市	伊東歯科口腔病院			熊本市中央区子飼本町4-14	H31.3.14	R1.6.25	熊本市上水道	0	0	35	深井戸	濾過	濾過	浄水を事業用、飲用に併用

番 号	市町村名	設 置 者	施 設 名	種 別	施 設 所 在 地	確 認 年 月 日	竣 工 年 月	当 該 専 用 水 道 を 給 水 区 域 に 含 む 水 道 事 業 の 名 称	構 造 時 給 水 人 口 (人)	現 在 給 水 人 口 (人)	施 設 能 力 (m3 / 日)	職 員 数 (人)	原 水 の 種 別	浄 水 施 設 の 種 別	施 設 の 専 用 業 用 の 別
77	熊本市	熊本探即ビル			熊本市中央区桜町3-33	R1.6.13	R1.9.2	熊本市上水道	0	0	800		深井戸	濾ろ過	浄水を事業用、飲用に併用
78	熊本市	あいこう			熊本市北区清水新地3丁目5-33	R1.6.14	R1.6.25	熊本市上水道	102	102	72		深井戸	砂ろ過	浄水を事業用、飲用に併用
79	熊本市	ホテルマイステイズ熊本リバーサイド			熊本市中央区樹屋今町4-12		R1.11.14	熊本市上水道	0	0	120		深井戸	消毒のみ	浄水を事業用、飲用に併用
80	熊本市	熊本整形外科病院			熊本市中央区新屋敷1丁目17-1	R1.12.26	R2.4.1	熊本市上水道	0	0	93		深井戸	濾ろ過	浄水を事業用、飲用に併用
81	熊本市	URくまもとシティ			熊本市西区春日3丁目15-1	R2.8.21	R3.1.21	熊本市上水道	0	0	550		深井戸	濾ろ過	浄水を事業用、飲用に併用
82	熊本市	医療法人社団 仁誠会			熊本市東区戸島西2丁目3-10	R2.9.24	R2.11.26	熊本市上水道	0	0	81		深井戸	濾ろ過	浄水を事業用、飲用に併用
83	熊本市	KFGビル			熊本市中央区樹屋町1丁目13-5	R2.10.15	R3.11.1	熊本市上水道	0	0	95		深井戸	急遽ろ過	浄水を事業用、飲用に併用
84	熊本市	国家公務員共済組合連合会熊本共済会館			熊本市中央区千葉城町3-31	R4.8.3	R4.8.3	熊本市上水道	0	0	100		深井戸	濾ろ過 除マンガン	浄水を事業用、飲用に併用
85	熊本市	陸上自衛隊健康福祉屯地業務隊長、陸上自衛隊健康福祉屯地		国	熊本市東区東町1丁目1番1号	H29.10.27	H29.10.27	熊本市上水道				1 受水	浄水を事業用、飲用に併用		
86	熊本市	陸上自衛隊北熊本駐屯地業務隊長、陸上自衛隊北熊本駐屯地		国	熊本市八景水谷2丁目17-1	H20.4.4	H20.4.4	熊本市上水道				3 深井戸	浄水を事業用、飲用に併用		
87	熊本市	陸上自衛隊北熊本駐屯地業務隊長、陸上自衛隊北熊本駐屯地		国	熊本市八景水谷2丁目17-1	H20.4.4	S44.11.25	熊本市上水道				3 深井戸	浄水を事業用、飲用に併用		
88	熊本市	熊本消防所		国	熊本市中央区渡鹿7-12-1	H2.12.26	H2.10.31	熊本市上水道	0	550	1200	2	深井戸水	除マンガン	原水を事業用、飲用に併用
熊本市【小 計】										1,102	1,623	13,467			

89	荒尾市	一般社団法人大牟田市・荒尾市地域事業所専用水道管理協会 宮原浄水場			福岡県大牟田市青葉町74番地	H25.12.19	T9.7.1	荒尾市上水道	0	0	7,920		河川汲流水	急遽ろ過	浄水を事業用、飲用に併用
90	荒尾市	医療法人 湧心会 荒尾中央病院			荒尾市増水1544-1	H21.3.11	H21.3.11	荒尾市上水道	591	590	184	5	深井戸	濾ろ過	浄水を事業用、飲用に併用
91	荒尾市	医療法人 湧心会 荒尾こころの郷病院、慈眼苑			熊本県荒尾市増水1544-1 熊本県荒尾市増水709-2	H21.12.28	H22.2.1	荒尾市上水道	602	602	163	3	深井戸	急遽ろ過	浄水を事業用、飲用に併用
92	五名市	大浜池町水道			五名市上水道1817-3	S43.3.1	S43.3.1	五名市上水道	495	382	576	1	深井戸水	消毒のみ	浄水を飲用等のみ
93	五名市	五名病院			五名市紫地42-3	S57.6.28	S57.6.1	五名市上水道			285	1	深井戸水	消毒のみ	浄水を飲用等のみ
94	五名市	悠紀会病院			五名市上小田1063	H16.5.26	H6.5.1	五名市上水道			400	1	深井戸水	消毒のみ	浄水を飲用等のみ
95	五名市	糠島干拓飲料水組合			五名市糠島町共栄85	H12.3.1	H12.3.1	五名市上水道	450	191	100	3	深井戸水	急遽ろ過	浄水を飲用等のみ
96	五名市	糠島小学校			五名市糠島町横島3810	H14.9.30	S61.3.1	五名市上水道			54	1	深井戸水	急遽ろ過	浄水を飲用等のみ
97	五名市	地方独立行政法人 くまもと県北病院			五名市五名856番地	R2.6.8	R2.10.31	五名市上水道	1,736	0	261	1	深井戸水	消毒のみ	浄水を飲用等のみ
98	和水町	和水町専用水道			和水町中林357番地3	H4.12.9	H5.3.1	和水町上水道	105	91	21	1	深井戸	消毒のみ	浄水を飲用等のみ
99	和水町	久井原住宅団地給水施設			和水町久井原2105	H18.6.7	H10.10.1	和水町上水道	146	120	36.3	1	深井戸	消毒のみ	浄水を飲用等のみ
100	和水町	和水町特別養護老人ホーム「きくすい荘」			和水町江田4025	S47.6.1	S47.4.1	中央校区	170	110	25	1	深井戸	消毒のみ	浄水を事業用、飲用に併用
101	和水町	和水町立病院			和水町江田4040		H17.12.7	中央地区	280	0	30	1	深井戸	消毒のみ	浄水を事業用、飲用に併用
102	南関町	大津山団地			関町71	S57.8.20	S53.10.1	南関町上水道	173	93	50		深井戸	消毒のみ	浄水を飲用等のみ
103	南関町	松風団地			関町207-3	H17.6.2	H17.5.1	南関町上水道	105	60	80.5		深井戸	消毒のみ	浄水を飲用等のみ
104	南関町	小原団地			小原2288	H1.6.8	S56.5.1	南関町上水道	150	42	90		深井戸	消毒のみ	浄水を飲用等のみ
105	南関町	定住促進住宅			小原120-3	H6.2.23	H6.2.1	南関町上水道	280	151	70		深井戸	消毒のみ	浄水を飲用等のみ
106	南関町	向原団地			相谷712	H14.3.25	H13.9.1	南関町上水道	126	68	75		深井戸	消毒のみ	浄水を飲用等のみ
107	南関町	セキアビルズ			関村1556	H14.9.30	H10.4.1	南関町上水道	0	0	700		深井戸	消毒のみ	浄水を事業用、飲用に併用
108	南関町	五名バーキング			下坂下1559	H14.9.30	H12.7.1	南関町上水道	0	0	158		深井戸	消毒のみ	浄水を飲用等のみ
109	南関町	南関中学校			小原2121-1	H14.9.30	S61.3.1	南関町上水道	0	0	48		深井戸	消毒のみ	浄水を飲用等のみ
110	長洲町	有明成仁病院			熊本県五名郡長洲町	H14.9.30	H15.1.1	長洲町上水道	340	80	512	1	深井戸	消毒のみ	浄水を飲用等のみ
111	長洲町	ジャパンマリンユナイテッド㈱有明事業所			熊本県五名郡長洲町	H30.1.26	H30.3.28	長洲町上水道	2,459	0	1000	4	併用	濾ろ過	浄水を事業用、飲用に併用
有明保健所管内【小 計】										8,208	1,968	12,819			

番 号	市町村名	設 置 者	施 設 名	種 別	施 設 所 在 地	確 認 年 月 日	竣 工 年 月	当該専用水道を給水区域に含む水道事業の名称	機 設 時 給 水 人 口 (人)	現 在 給 水 人 口 (人)	施 設 能 力 (m3/日)	職 員 数 (人)	原 水 の 種 別	浄水施設の種別	施 設 の 専 用 業 用 の 別
112	山鹿市	寺島簡易水道組合			山鹿市寺島	H23.7.4	S34.12.1	山鹿市水道事業	146	146	35		深井戸	消毒のみ	原水を事業用、飲用に併用
113	山鹿市	石水道組合			山鹿市石	H23.6.10	S44.6.1	山鹿市水道事業	220	220	35		深井戸	消毒のみ	原水を事業用、飲用に併用
114	山鹿市	医療法人回生会 山鹿回生病院			山鹿市吉岡1500-1	H18.8.18		山鹿市水道事業	0	0	15.5	1	深井戸	消毒のみ	浄水を飲用等のみ
115	山鹿市	身体障害者療養施設愛陽館			山鹿市清留2022	H14.9.30	S83.2.1	山鹿市水道事業	0	0	21	1	深井戸	消毒のみ	浄水を飲用等のみ
116	山鹿市	医療法人 寿水会 山鹿中央病院			山鹿市山鹿1000	H14.9.30		山鹿市水道事業	0	0	24	1	深井戸	消毒のみ	浄水を飲用等のみ
117	山鹿市	道の駅鹿北小栗郷			山鹿市鹿北町岩野	H14.9.30	H9.4.1		0	0	32	1	深井戸	消毒のみ	浄水を飲用等のみ
118	山鹿市	鬼丸団地			山鹿市鹿本町長2320	S52.3.1			185	127	360		深井戸	消毒のみ	浄水を飲用等のみ
120	山鹿市	鹿本簡工高等学校			山鹿市鹿本町御宇田312	H19.9.1			0	0	55		深井戸	消毒のみ	浄水を飲用等のみ
121	山鹿市	鹿本農業高等学校			山鹿市鹿本町末民2055	H23.2.7			0	0	26		深井戸	消毒のみ	浄水を飲用等のみ
122	山鹿市	医療法人回生会 介護老人保健施設 太陽			山鹿市鹿本町津袋654-1	H14.9.30			96	96	29		深井戸	消毒のみ	浄水を飲用等のみ
123	山鹿市	特養老人ホーム 一本松荘			山鹿市鹿本町津袋450	H14.9.30			99	99	50		深井戸	消毒のみ	浄水を飲用等のみ
124	山鹿市	株式会社鹿本町振興公社 水刃プラザ鹿本			山鹿市鹿本町観屋1257	H14.9.30			0	0	24		深井戸	消毒のみ	浄水を飲用等のみ
125	山鹿市	炬井団地			山鹿市鹿本町合里3302	H2.4.1	S48.4.1		150	79	40		深井戸	消毒のみ	浄水を飲用等のみ
126	山鹿市	アジクラフロンジエ株式会社			山鹿市鹿本町観屋748	H30.3.7	H30.3.15		335	0	28		浅井戸	消毒のみ	浄水を飲用等のみ
127	山鹿市	鹿本小学校			山鹿市鹿本町御宇田258	H31.1.11	H31.2.28		447	0	45		深井戸	消毒のみ	浄水を飲用等のみ
山鹿保健所管内【小 計】									1,678	767	820				

128	菊池市	市営荒川団地			菊池市七郷町流川1822	H4.4.1			170	115	60		浅井戸	消毒のみ	浄水を飲用等のみ
129	菊池市	株式会社 ココフアーム			菊池市保北1077	H23.2.21	H22.1.11		360	360	79		深井戸	消毒のみ	浄水を事業用、飲用に併用
130	菊池市	ハクソウメヂ・カルテックノクス株式会社			菊池市七郷町流川1005	H27.5.25	H29.12.1		120	90	54		深井戸	腸う通	浄水を事業用、飲用に併用
131	菊池市	株式会社 白金の森			菊池市橋北2016-1	H30.3.15	H30.1.1		25	28	55		深井戸	消毒のみ	浄水を事業用、飲用に併用
132	菊池市	熊本県立菊池農業高等学校			菊池市御水町吉富250	S56.5.6	S56.5.1		265	72	240		深井戸	消毒のみ	浄水を飲用等のみ
134	合志市	国立療養所菊池恵楓園			国 栄3796	H17.11.2	H17.12.28		2,800	547	1,100	1	深井戸	消毒のみ	浄水を飲用等のみ
135	合志市	独立行政法人国立病院機構菊池病院			福原208				800	480	140	3	深井戸	消毒のみ	浄水を飲用等のみ
136	合志市	熊本県立農業大学校			栄3805				400	215	25	1	深井戸	消毒のみ	浄水を飲用等のみ
137	合志市	遠原工業団地			豊岡1280				0	780	5428		深井戸	消毒のみ	浄水を事業用、飲用に併用
138	合志市	独立行政法人農業・食品産業技術総合研究機構九州沖縄農業研究センター			須磨1421			合志市上水道事業	500	188	1100		深井戸	消毒のみ	浄水を飲用等のみ
139	合志市	独立行政法人国立病院機構熊本再春医療センター			須磨1459-2			合志市上水道事業	1,000	1220	400		深井戸	消毒のみ	浄水を飲用等のみ
140	合志市	独立行政法人国立高等専門学校機構熊本高等専門学校			須磨1659			合志市上水道事業	1,200	156	400		深井戸	消毒のみ	浄水を飲用等のみ
141	合志市	三菱電機専用水道			御代志997			合志市上水道事業	1,000	971	570		深井戸	消毒のみ	浄水を飲用等のみ
142	大津町	マリースポーツクラブ健康館			大津町室705	R6.8.22	H21.6.1	大津町簡水道企業団上水道	0	0	65	2	深井戸	急遽う通	浄水を飲用等のみ
143	大津町	本田技研工業株式会社			大津町平川1500	R6.8.22	H5.3.1	大津町簡水道企業団上水道	3,600		281		深井戸	消毒のみ	浄水を飲用等のみ
144	大津町	本田技研工業株式会社 硬式野球場			大津町平川1500	R6.8.22	S58.8.1	大津町簡水道企業団上水道	100		50		深井戸	消毒のみ	浄水を飲用等のみ
145	大津町	本田技研工業株式会社 印刷工場			大津町平川1500	R6.8.22	H20.3.1	大津町簡水道企業団上水道	600		520		深井戸	消毒のみ	浄水を飲用等のみ
146	大津町	ロフティ飲食			大津町杉水692	R6.8.22	H4.12.1	大津町簡水道企業団上水道	168	73	144	3	深井戸	消毒のみ	浄水を事業用、飲用に併用
147	大津町	阿蘇本津ゴルフクラブ			大津町瀬田711	R5.8.17	H28.8.1	大津町簡水道企業団上水道	0	0	47	3	深井戸	急遽う通	浄水を事業用、飲用に併用
148	大津町	お祭り花柳院大津			大津町室201-9	R6.8.22	R4.8.1	大津町簡水道企業団上水道	247	260	288	3	深井戸	消毒のみ	浄水を事業用、飲用に併用
149	大津町	おおつたんの郷			大津町室内1165	R6.8.22	R3.6.30	大津町簡水道企業団上水道					深井戸	腸う通	浄水を事業用、飲用に併用
150	菊陽町	ゆめタウン光の森			菊陽町光の森7-33-1			大津町簡水道企業団	1,640	0	304	5	深井戸	腸う通	浄水を事業用、飲用に併用
151	菊陽町	熊本リハビリテーション病院			菊陽町由手780			大津町簡水道企業団	411	411	303	3	深井戸	消毒のみ	浄水を事業用、飲用に併用
152	菊陽町	カーリー菊陽			菊陽町津久礼2472			大津町簡水道企業団	0	0	76.5	13	深井戸	消毒のみ	浄水を事業用、飲用に併用
153	菊陽町	菊陽病院井水施設			菊陽町5587			大津町簡水道企業団	639	659	94	3	深井戸	急遽う通	浄水を事業用、飲用に併用
154	菊陽町	熊本セントラル病院			原水2921	R3.2.2	R3.1.8	大津町簡水道企業団	660	130	360		深井戸	消毒のみ	浄水を事業用、飲用に併用
菊池保健所管内【小 計】									15,845	6,825	11,824				

番号	市町村名	設置者	施設名	種別	施設所在地	確認年月日	竣工年月	当該専用水道を給水区域に含む水道事業の名称	施設時給水人口(人)	現在給水人口(人)	施設能力(m ³ /日)	職員数(人)	原水の種別	浄水施設の種別	施設の専用兼用の別
155	阿蘇市	亀の井ホテル阿蘇			阿蘇市一の宮町宮地	H14.9.30	H13.10.1	阿蘇市上水道	0	0	272		併用	濾過	浄水を事業用、飲用に併用
156	阿蘇市	高森会 阿蘇やまなみ病院			阿蘇市一の宮町宮地	H14.9.30	H10.8.1	阿蘇市上水道	0	0	90		併用	消毒のみ	浄水を飲用等のみ
157	阿蘇市	国立阿蘇青年の家			阿蘇市一の宮町宮地	H18.8.25			0	0	223		深井戸	消毒のみ	浄水を飲用等のみ
158	阿蘇市	大阿蘇病院			阿蘇市一の宮町宮地	H16.3.18	H10.12.1	阿蘇市上水道	0	0	188		併用	消毒のみ	浄水を飲用等のみ
159	阿蘇市	阿蘇グリーンベル			阿蘇市一の宮町宮地	H16.3.18	H6.9.30		0	0	125		併用	消毒のみ	浄水を飲用等のみ
160	阿蘇市	宮原			阿蘇市南宮原		S35.8.1		140	62	30		湧水	消毒のみ	浄水を飲用等のみ
161	阿蘇市	湯浦			阿蘇市湯浦		S35.4.1		150	199	100		湧水	消毒のみ	浄水を飲用等のみ
162	阿蘇市	西湯浦			阿蘇市西湯浦		S35.8.1		150	266	100		湧水	消毒のみ	浄水を飲用等のみ
163	阿蘇市	西小園			阿蘇市西小園		S38.12.1		250	206	50		深井戸	消毒のみ	浄水を飲用等のみ
164	阿蘇市	道尻			阿蘇市道尻		S34.3.14		240	108	80		湧水	消毒のみ	浄水を飲用等のみ
165	阿蘇市	上役木原			阿蘇市上役木原		S35.6.1		510	141	200		深井戸	消毒のみ	浄水を飲用等のみ
166	阿蘇市	下役木原			阿蘇市下役木原		S35.6.1		310	167	150		深井戸	消毒のみ	浄水を飲用等のみ
167	南小園町	南小園町学校給食センター			南小園町大字赤馬場922	H14.9.1	S53.12.1	南小園町簡易水道事業	590	0	259		深井戸	消毒のみ	浄水を飲用等のみ
168	産山村	うぶやま牧場			産山村大字山鹿2100番地3	H14.9.30	H8.2.1	産山村簡易水道	0	0	200	1	併用	消毒のみ	原水を事業用、飲用に併用
169	産山村	ファームビレッジ産山			産山村大字大利585番地	H14.9.30	H9.4.1	産山村簡易水道	0	0	50	2	併用	消毒のみ	原水を事業用、飲用に併用
170	高森町	阿蘇スカイブルーゴルフクラブ			高森町大字中2885	H15.5.19	H4.8.1		0	0	0		深井戸	消毒のみ	浄水を飲用等のみ
171	高森町	梅香苑			高森町大字高森3175	H26.3.25	H26.4.30		156	80	59.2		深井戸	消毒のみ	浄水を飲用等のみ
172	南阿蘇村	特別養護老人ホーム水生苑			南阿蘇村大字一関1282	H5.4.1			5	5	200		深井戸	消毒のみ	浄水を飲用等のみ
173	南阿蘇村	介護老人保健施設リハセンターひばり			南阿蘇村大字吉田2044-2	H14.9.1			200	200	36		深井戸	濾過	浄水を飲用等のみ
174	南阿蘇村	グリーンピア南阿蘇			南阿蘇村大字久石411-9	S91.4.1			200	0	382		深井戸	消毒のみ	浄水を飲用等のみ
175	南阿蘇村	東海大学阿蘇校舎			南阿蘇村大字河原5435	S48.4.1			985	0	360		湧水	消毒のみ	浄水を飲用等のみ
176	西原村	グランドチャンピオンゴルフ場			西原村大字河原3838-4	H14.9.30			300	0	900		深井戸	急濾過	浄水を飲用等のみ
177	西原村	俵山交流館 萌の里			西原村大字小森2115-3	H14.9.30			0	0	25		深井戸・湧水	消毒のみ	浄水を飲用等のみ
178	西原村	阿蘇ミルク牧場			西原村大字河原3944-1	H14.9.30			70	0	200		深井戸	消毒のみ	浄水を飲用等のみ
阿蘇保健所管内【小計】															4,256 1,434 4,289

179	嘉島町	嘉島東小学校			嘉島町上六嘉2063	H14.9.10	S52.3.1		0	0	30		深井戸	消毒のみ	浄水を飲用等のみ
180	嘉島町	嘉島西小学校			嘉島町上島1919-2	H14.9.28	S50.3.1		0	0	27		深井戸	消毒のみ	浄水を飲用等のみ
181	嘉島町	嘉島中学校			嘉島町上島887	H14.9.10	S54.3.1		0	0	23		深井戸	消毒のみ	浄水を飲用等のみ
182	嘉島町	嘉島町学校給食センター			嘉島町上島917		R4.7.1		0	0	44		深井戸	消毒のみ	浄水を飲用等のみ
183	嘉島町	嘉島町民会館			嘉島町上島545	H26.3.24	H26.3.16		0	0	40		深井戸	消毒のみ	浄水を飲用等のみ
184	嘉島町	嘉島クリニック			嘉島町上島2637	H23.11.28	H23.11.7		0	0	288	1	深井戸	消毒のみ	浄水を事業用、飲用に併用
185	嘉島町	医療法人回生会			嘉島町上島180	H25.3.14	H25.3.14		0	0	56		深井戸	消毒のみ	浄水を事業用、飲用に併用
186	嘉島町	西村病院			嘉島町上島2033	H31.4.19	H29.5.1		0	0	15		深井戸	消毒のみ	原水を事業用、飲用に併用
187	嘉島町	熊本南工業団地協同組合			嘉島町升寺431-1	H14.9.27			0	0	158		深井戸	消毒のみ	浄水を事業用、飲用に併用
188	嘉島町	協同組合嘉島リバーン			嘉島町上仲間294-19	H14.9.30	H8.3.1		0	0	60		深井戸	消毒のみ	浄水を事業用、飲用に併用
189	嘉島町	イオンモール熊本			嘉島町上島2232	H18.1.20	H17.7.29		0	0	1300	1	深井戸	濾過	浄水を事業用、飲用に併用
190	嘉島町	嘉島湯元水春			嘉島町上島2232	H20.12.18	H20.12.24		0	0	400		深井戸	急濾過	浄水を事業用、飲用に併用
191	嘉島町	大朝嘉島店			嘉島町上島2671	H14.9.30			0	0	126	1	深井戸	消毒のみ	浄水を事業用、飲用に併用
192	益城町	熊本交通運輸 くまもとエミナース			益城町田原2071-1	R6.8.22	H10.4.1	益城町上水道	412	0	209	4	深井戸	消毒のみ	浄水を事業用、飲用に併用
193	益城町	益城病院			益城町常盤1530	R6.8.24	H6.5.1	益城町上水道	30	30	8	1	深井戸	消毒のみ	浄水を事業用、飲用に併用
194	益城町	平成電仁館			益城町宮園1139-1	R6.8.28	H6.11.10	益城町上水道	230	59	50	1	深井戸	消毒のみ	浄水を事業用、飲用に併用

番号	市町村名	設置者	施設名	種別	施設所在地	確認年月日	竣工年月	当該専用水道を給水区域に含む水道事業の名称	施設時給水人口(人)	現在給水人口(人)	施設能力(m3/日)	職員数(人)	原水の種別	浄水施設の種別	施設の専用兼用の別
195	益城町	さくら病院			益城町広崎1445-15	R6.8.22	S54.8.15	益城町上水道	329	279	100	1	深井戸	消毒のみ	浄水を事業用、飲用に併用
196	益城町	青春館製菓所			益城町寺中1363-1	R6.9.2	H13.1.1	益城町上水道	1,118	0	1135	1	深井戸	消毒のみ	浄水を事業用、飲用に併用
197	益城町	花へんろ			益城町惣領1670	R6.8.30	H23.4.15	益城町上水道	150	50	30	1	深井戸	消毒のみ	浄水を事業用、飲用に併用
198	益城町	ひろやす荘			益城町安永1080	R6.8.22	H24.1.9	益城町上水道	155	140	99	1	深井戸	消毒のみ	浄水を事業用、飲用に併用
199	益城町	東海大寺九州キャンパス臨空校舎			益城町妙愛871-12	R6.8.28	R5.3.31	益城町上水道	1,100	821	123	2	深井戸	砂ろ過	浄水を事業用、飲用に併用
200	甲佐町	荒瀬病院			熊本県上益城郡甲佐町線町331		S49.7.1	甲佐町水道事業	187	25	21	1	井戸水	消毒のみ	浄水を事業用、飲用に併用
201	山都町	医療法人吾章会 矢留広域病院			山都町下馬尾204	H25.1.17	H25.2.4	山都町水道事業	385	250	50	1	深井戸	急速ろ過	浄水を事業用、飲用に併用
202	山都町	道の駅 そよ風パーク			山都町今297	H14.9.30	H8.6.1	山都町水道事業	158	133	220	1	深井戸	消毒のみ	浄水を事業用、飲用に併用
203	山都町	医療法人 善明会 瀬戸病院			山都町北中島2806	H18.12.26	S48.1.31	大矢野原節水	197	198	34	3	併用	消毒のみ	浄水を事業用、飲用に併用
204	山都町	特別養護老人ホーム 矢部大矢荘			山都町北中島2684	H19.1.5	H23.3.20	大矢野原節水	468	335	106	2	併用	消毒のみ	浄水を事業用、飲用に併用
205	山都町	国民宿舎 通瀬山荘			山都町通瀬192-1	H16.8.13	H14.4.1	山都町水道事業	400	0	57		併用	消毒のみ	浄水を事業用、飲用に併用
206	山都町	陸上自衛隊大矢野原演習場			山都町北中島2160	H19.12.25	H19.12.25	大矢野原節水				5	深井戸	消毒のみ	浄水を事業用、飲用に併用
御船保健所管内【小計】															
									5,319	2,120	4,809				

207	宇土市	上新町水道組合			宇土市新開町			宇土市上水道	310	220	100		浅井戸	消毒のみ	浄水を飲用等のみ
208	宇土市	城塚本村水道組合			宇土市城塚町			宇土市上水道	150	78	25		浅井戸	消毒のみ	浄水を飲用等のみ
209	宇土市	轟泉簡易水道組合			宇土市宮住町			宇土市上水道	480	260	200		湧水	消毒のみ	浄水を飲用等のみ
210	宇土市	曾畑水道組合			宇土市岩古管町		S36.6.1	宇土市上水道	500	174	80		湧水	消毒のみ	浄水を飲用等のみ
211	宇土市	城塚新村水道組合			宇土市城塚町		S46.6.1	宇土市上水道	150	80	50		浅井戸	消毒のみ	浄水を飲用等のみ
212	宇城市	独立行政法人 国立病院機構 熊本南病院			宇城市松隈町豊福	H18.11.15	S46.2.28	宇城市水道事業 小川上水道	480	480	200		併用	急速ろ過	浄水を飲用等のみ
213	宇城市	寺町水道組合			宇城市小川町小川	H16.4.14		宇城市水道事業 小川上水道	85	100	55.6		深井戸	消毒のみ	浄水を飲用等のみ
214	宇城市	しらぬ荘			宇城市松隈町竹崎	H18.10.17		宇城市水道事業 小川上水道	100	250	100		併用	消毒のみ	浄水を飲用等のみ
215	宇城市	社会医療法人 黎明会 宇城総合病院			宇城市松隈町久具	H28.10.3	H28.10.3	宇城市水道事業 小川上水道	752	752	144		併用	除菌ガン	浄水を飲用等のみ
216	美里町	くまもと産石病院			美里町中江路835	H18.7.8			80	80	108		浅井戸	消毒のみ	浄水を飲用等のみ
宇城保健所管内【小計】									3,087	2,474	1,083				

217	八代市	日本製紙(株) 八代工場			十長町1-1	S41.10.7	S41.10.7	八代上水道	400	43	1000		深井戸水	消毒のみ	浄水を飲用等のみ
218	八代市	熊本労災病院			竹原町1670	H14.9.30	H14.9.30	八代上水道	0	0	600		深井戸水	消毒のみ	浄水を飲用等のみ
219	八代市	熊本総合病院			通町10-10	H24.5.24		八代上水道	0	0	380		深井戸水	除菌・除菌ガン	浄水を飲用等のみ
220	八代市	桜十字八代病院			通町5-9	H14.9.30		八代上水道	0	0	56		深井戸水	消毒のみ	浄水を飲用等のみ
221	八代市	八代病院シーサイドこころケアステーション			郡家一番町179	H20.7.24		八代上水道	0	0	763		深井戸水	消毒のみ	浄水を飲用等のみ
222	八代市	八代聖生病院			古城町1706	H14.9.30			0	0	71.8		深井戸水	消毒のみ	浄水を飲用等のみ
223	八代市	八代敬仁病院			海士工町2817	H14.9.30		八代上水道	0	0	80		深井戸水	消毒のみ	浄水を飲用等のみ
224	八代市	高田病院			豊原下町4001	H14.9.30			0	0	97.79		深井戸水	消毒のみ	浄水を飲用等のみ
225	八代市	平成病院			大村町720-1	H14.9.30		八代上水道	0	0	68		深井戸水	消毒のみ	浄水を飲用等のみ

番号	市町村名	設置者	施設名	種別	施設所在地	確認年月日	竣工年月	当該専用水道を給水区域内に含む水道事業の名称	確認時給水人口(人)	現在給水人口(人)	施設能力(m3/日)(人)	職員数(人)	原水の種別	浄水施設の種別	施設の専用兼用の別
226	八代市	八代市医師会立病院			平山新町4438-3	H14.9.30			0	0	51		深井戸水	消毒のみ	浄水を飲用等のみ
227	八代市	八代工業高等学校			大福寺町473	H14.9.30			0	0	91		深井戸水	消毒のみ	浄水を飲用等のみ
228	八代市	八代清流高等学校			渡町松上1576	H14.9.30			0	0	240		深井戸水	消毒のみ	浄水を飲用等のみ
229	八代市	秀岳館高等学校			興国町1-5	H14.9.30		八代上水道	0	450	31		深井戸水	消毒のみ	浄水を飲用等のみ
230	八代市	高田小学校			豊原中町317	H14.9.30			0	0	35		深井戸水	消毒のみ	浄水を飲用等のみ
231	八代市	麦島小学校			迎町1-16-1-1	H14.9.30			0	0	35		深井戸水	消毒のみ	浄水を飲用等のみ
232	八代市	第一中学校			北の丸町1-29	H14.9.30		八代上水道	0	0	39		深井戸水	消毒のみ	浄水を飲用等のみ
233	八代市	第三中学校			中北町3378-5	H14.9.30			0	0	34		深井戸水	消毒のみ	浄水を飲用等のみ
234	八代市	熊本高等専門学校 八代キャンパス			平山新町2827	H15.10.31	H11.12.1		961	825	301		深井戸水	急遽ろ過	浄水を飲用等のみ
235	八代市	五反田・ロノ上水道組合						八代生活環境事業組合	185	80	45		深井戸水	消毒のみ	浄水を飲用等のみ
236	八代市	熊本労務看護専門学校			竹原町1517-2	H22.9.29	H22.12.24	八代上水道	234	135	60		浅井戸水	消毒のみ	浄水を飲用等のみ
237	八代市	桜十字八代リハビリテーション病院			本町2丁目4-33	R2.11.1		八代上水道	578	0	167.2		深井戸水	消毒のみ	浄水を飲用等のみ
238	米川町	新田水道組合			新田325番地	R3.8.23	H12.12.1	八代生活環境事業組合	365	80	73		浅井戸	消毒のみ	浄水を飲用等のみ
239	米川町	河原水道組合			野津748番地	R3.8.23	S35.4.1	八代生活環境事業組合	250	75	59		深井戸	消毒のみ	浄水を飲用等のみ
240	米川町	法道寺水道組合			野津596番地	R3.8.23	S35.3.1	八代生活環境事業組合	308	156	101		深井戸	消毒のみ	浄水を飲用等のみ
241	米川町	反精水道組合			野津2691番地4	R3.8.23	S52.10.1	八代生活環境事業組合	250	153	185		浅井戸	消毒のみ	浄水を飲用等のみ
242	米川町	上鹿島水道組合			鹿島978番地3	R3.8.23	S34.8.1	八代生活環境事業組合	355	200	267		浅井戸	消毒のみ	浄水を飲用等のみ
243	米川町	下鹿島水道組合			鹿島631番地4	R3.8.23	S34.10.1	八代生活環境事業組合					深井戸	消毒のみ	浄水を飲用等のみ
244	米川町	北鹿野水道組合			鹿野191番地	R3.8.23	S43.6.1	八代生活環境事業組合	504	330	100		深井戸	消毒のみ	浄水を飲用等のみ
245	米川町	特別養護老人ホーム やすらぎ荘			鹿島945番地	R3.8.23	H25.9.1	八代生活環境事業組合	150	161	65	1	浅井戸	消毒のみ	浄水を事業用、飲用に併用
八代保健所管内【小計】															
246	水俣市	野川簡易水道組合			熊本県水俣市長崎	H16.4.30	H16.5.1		94	54	23	1	深井戸	消毒のみ	浄水を飲用等のみ
247	芦北町	御立岬専用水道			芦北町大字田浦町1777	H14.9.25	H11.7.1		0	0	893	2	深井戸	消毒のみ	浄水を飲用等のみ
248	芦北町	くまもと芦北療育医療センター専用水道			芦北町大字芦北2813	H25.12.1	H25.12.1	芦北町水道事業	200	97	273	2	深井戸	急遽ろ過	浄水を飲用等のみ
249	津奈木町	川内専用水道組合			熊本県津北郡津奈木町大字千代968-1	H16.1.15	H16.1.1		100	86	30		深井戸	急遽ろ過	浄水を飲用等のみ
水俣保健所管内【小計】															
250	人吉市	UCHO人吉医療センター			人吉市老神町35	H26.12.15	H26.11.20	人吉市水道事業	790	0	225	4	深井戸	除マンガン	浄水を飲用等のみ
251	錦町	九州武蔵精製糖			熊本県球磨郡錦町大字一武2605	H14.9.27	H14.9.27	錦町水道事業	0	0	66	2	深井戸	消毒のみ	浄水を事業用、飲用に併用
252	多良木町	球磨郡公立多良木病院			熊本県球磨郡多良木町大字多良木4210番地	H20.10.17	H3.5.1	多良木町上水道	0	0	286	2	深井戸	消毒のみ	浄水を事業用、飲用に併用
人吉保健所管内【小計】															
253	天草市	ホテルアレグリアガーデンズ天草			天草市本渡町広瀬906	S41.11.1	S41.5.1	天草市水道事業	300	150	500	1	併用	消毒のみ	原水を事業用、飲用に併用
254	天草市	医療法人天草病院			天草市佐伊津町5789	H24.2.28	H24.2.16	地下水	737	566	200	1	深井戸	除マンガン	原水を事業用、飲用に併用
255	天草市	特別養護老人ホーム 慈晃園			天草市佐伊津町928	H21.3.2	H21.3.2	地下水	190	170	61	1	深井戸	消毒のみ	原水を事業用、飲用に併用
天草保健所管内【小計】															
熊本県【合計】															
									46,446	20,822	56,732				

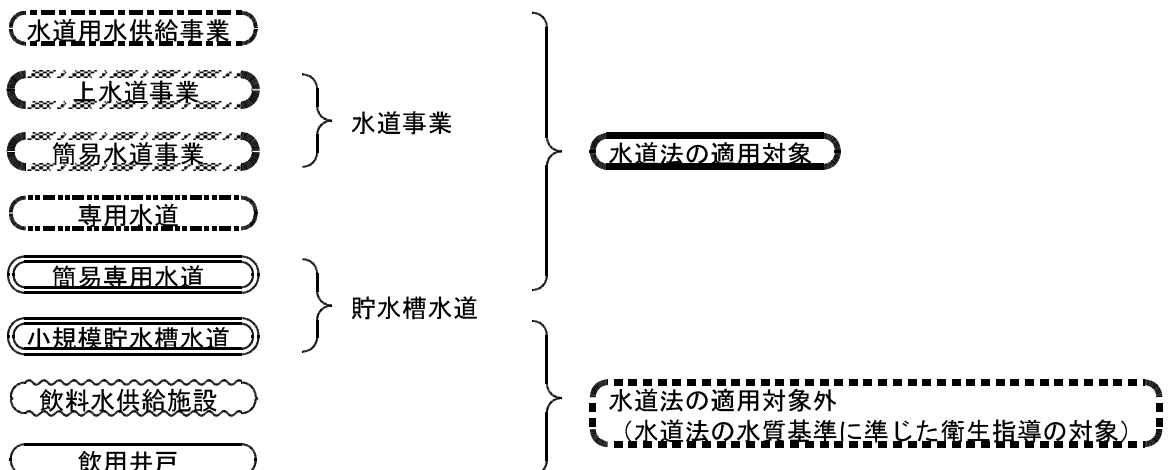
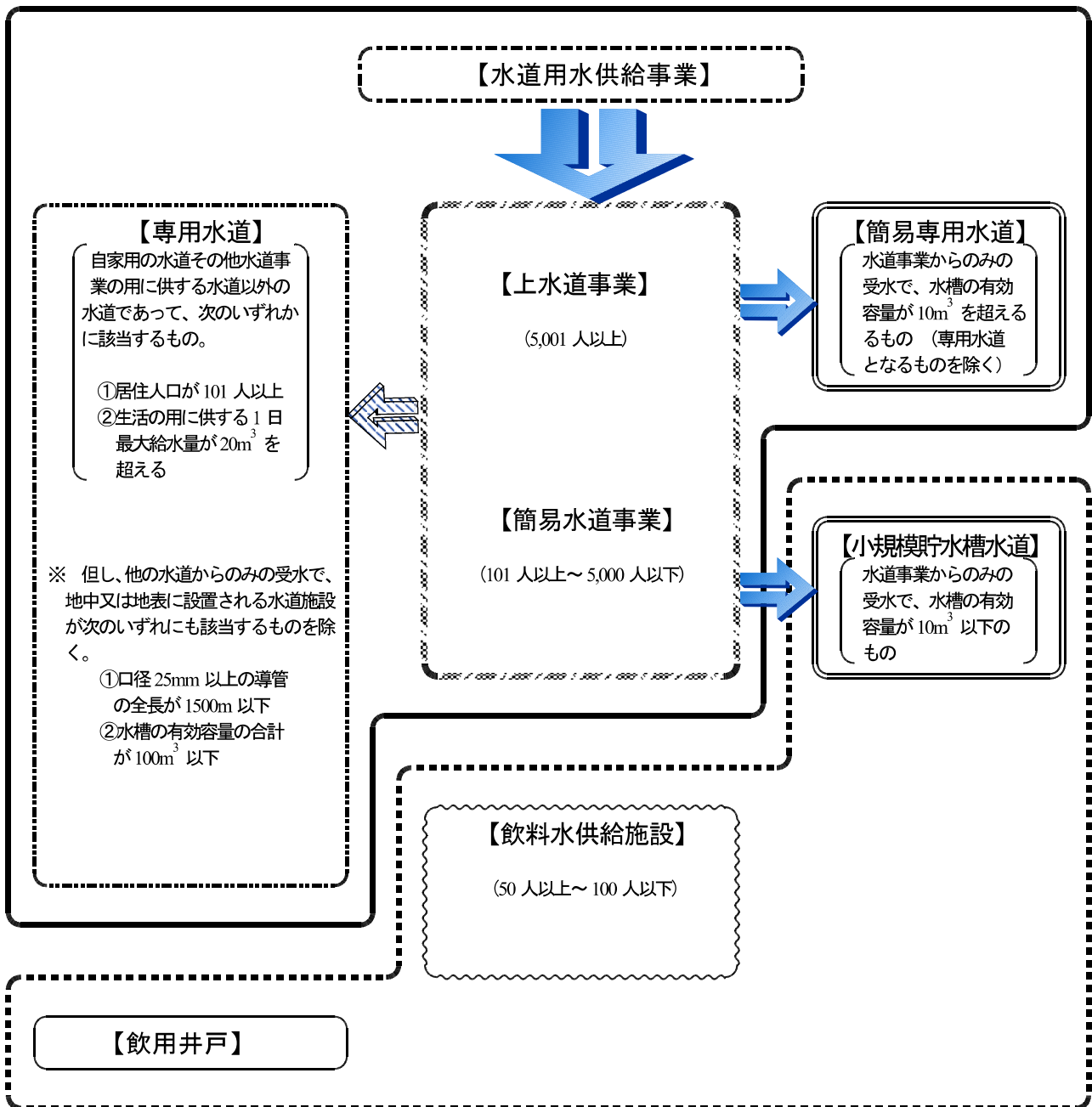
< 参 考 >

白 紙

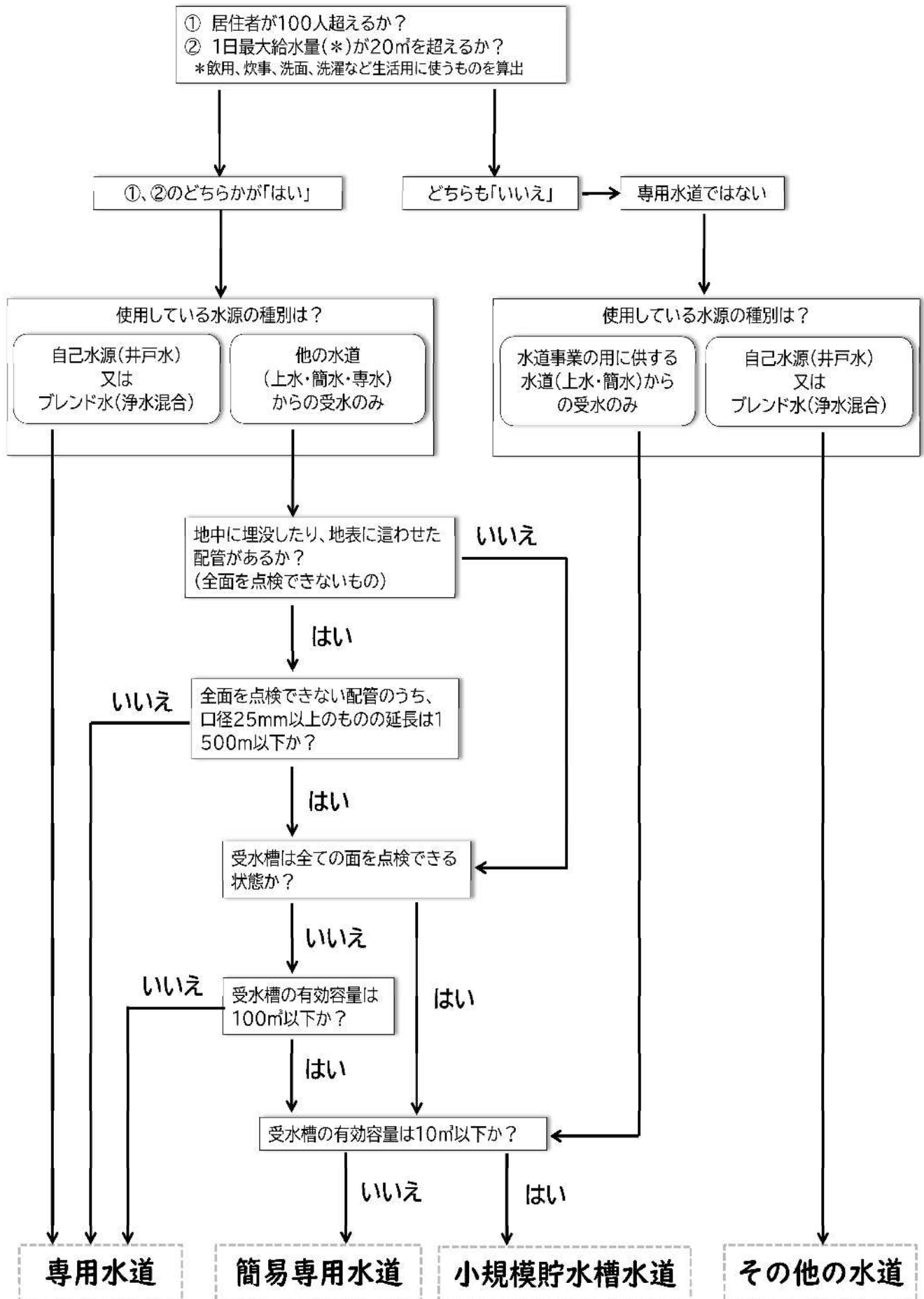
用語解説

1 上水道	計画給水人口5,001人以上の水道。
2 簡易水道	計画給水人口101人以上5,000人以下の水道。
3 専用水道	寄宿舍、社宅等における自家用水道で居住人口101人以上、又は生活の用に供する1日最大給水量が20m ³ を越える水道。
4 簡易専用水道	水道事業の用に供する水道及び専用水道以外の水道であって、水道事業の用に供する水道からのみ給水を受けるもので、受水槽の容量が10m ³ を超えるもの。
5 飲料水供給施設	給水人口が100人以下の給水施設。
6 水道事業	一般の需要に応じて、水道により水を供給する事業で、上水道事業や簡易水道事業がこれにあたる。
7 水道用水供給事業	水道事業者によるその用水を供給する事業。
8 水道施設	水道のための取水施設、貯水施設、導水施設、浄水施設、送水施設、配水施設であって、水道事業者の管理に属するもの。
9 給水装置	需要者に水を給水するために水道事業者の施設した配水管から分岐して設けられた給水管及びこれに直結する給水用具。
10 普及率(%)	$= (\text{現在給水人口} / \text{行政区域内人口}) \times 100$
11 無効水量	配水管本管の漏水量、メーターより上流の給水管の漏水量など有効に使われなかった水量。
12 有効水量	$= \text{有収水量} + \text{無収水量}$
13 有収水量	料金収入の対象となった水量。
14 無収水量	管洗浄用水、公衆飲料用、消火用など、有効に使われているものの料金収入の対象とならない水量。
15 有収率(%)	$= (\text{年間有収水量} / \text{年間給水量}) \times 100$
16 有効率(%)	$= (\text{年間有効水量} / \text{年間給水量}) \times 100$
17 負荷率(%)	$= (1 \text{ 日平均給水量} / 1 \text{ 日最大給水量}) \times 100$

水道の概念図

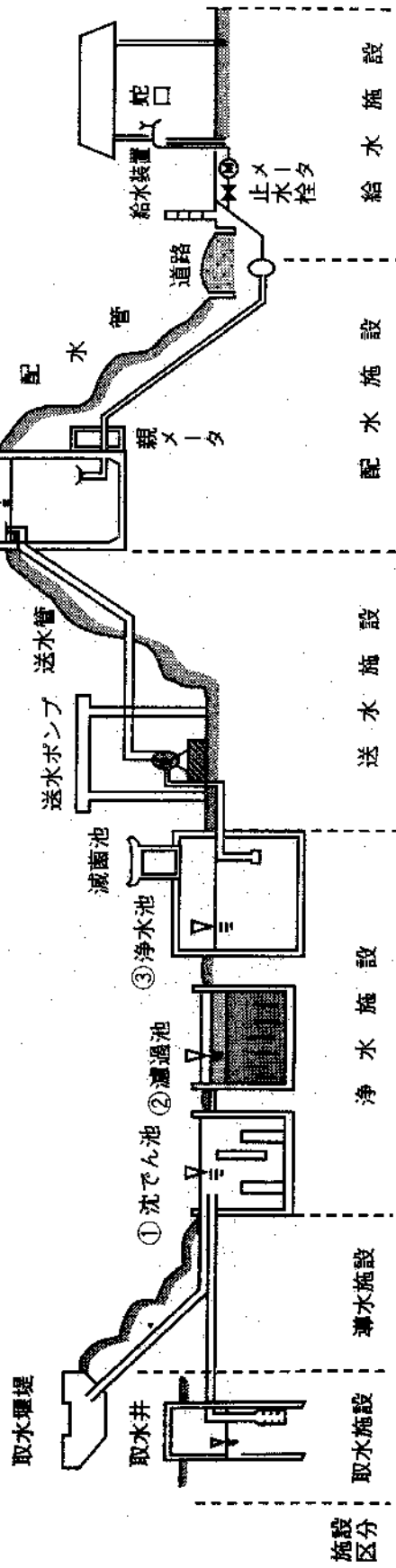


専用水道・簡易専用水道 判定フロー図



水道施設の概要 (水道の水ができるまで)

- ① 水の中の細かい
ゴミや砂を取り
除く
- ② さらに小さな
不純物などを
砂の層を通し
て取り除く
- ③ きれいになった
水を一時貯える
- ④ 一日のうち多く水を使うとき
のため、水を貯えておく



(3)水質基準等

ア 水道法第4条に基づく水質基準(51項目)(令和2年4月1日施行)

区分	項目名	基準値	検査方法	検査回数 (概ね1月に1回以上(回数の減は不可))	省略可否	備考
健康に	1 一般細菌	1mlの検水で形成される集落数が100以下であること	標準寒天培地法	概ね3月に1回以上 (水源に水又は汚染物質を排出する施設の設置の状況等から、原水の水質が大きく変わるおそれがないと認められる場合(過去3年間に水源の種別、取水地点又は浄水方法を変更した場合を除く。))であって、過去3年間に於ける当該事項についての検査結果が、基準値の10分の1以下であるときは、概ね3年に1回以上とすることができる。)	不可	病原微生物
	2 大腸菌	検出されないこと	特定酵素基質培地法	概ね3月に1回以上 (水源に水又は汚染物質を排出する施設の設置の状況等から、原水の水質が大きく変わるおそれがないと認められる場合(過去3年間に水源の種別、取水地点又は浄水方法を変更した場合を除く。))であって、過去3年間に於ける当該事項についての検査結果が、基準値の10分の1以下であるときは、概ね3年に1回以上とすることができる。)	不可	金属類
	3 カドミウム及びその化合物	0.003mg/L以下	フレームス原子吸光度法、ICP法、ICP-MS法	概ね3月に1回以上 (水源に水又は汚染物質を排出する施設の設置の状況等から、原水の水質が大きく変わるおそれがないと認められる場合(過去3年間に水源の種別、取水地点又は浄水方法を変更した場合を除く。))であって、過去3年間に於ける当該事項についての検査結果が、基準値の10分の1以下であるときは、概ね3年に1回以上とすることができる。)	不可	金属類
	4 水銀及びその化合物	0.0005mg/L以下	還元気化-原子吸光度法	概ね3月に1回以上 (水源に水又は汚染物質を排出する施設の設置の状況等から、原水の水質が大きく変わるおそれがないと認められる場合(過去3年間に水源の種別、取水地点又は浄水方法を変更した場合を除く。))であって、過去3年間に於ける当該事項についての検査結果が、基準値の10分の1以下であるときは、概ね3年に1回以上とすることができる。)	不可	金属類
	5 セレン及びその化合物	0.01mg/L以下	フレームス原子吸光度法、ICP-MS法、水素化物発生-原子吸光度法、水素化物発生-ICP法	概ね3月に1回以上 (水源に水又は汚染物質を排出する施設の設置の状況等から、原水の水質が大きく変わるおそれがないと認められる場合(過去3年間に水源の種別、取水地点又は浄水方法を変更した場合を除く。))であって、過去3年間に於ける当該事項についての検査結果が、基準値の10分の1以下であるときは、概ね3年に1回以上とすることができる。)	不可	金属類
関する	6 鉛及びその化合物	0.01mg/L以下	フレームス原子吸光度法、ICP法、ICP-MS法	概ね3月に1回以上 (水源に水又は汚染物質を排出する施設の設置の状況等から、原水の水質が大きく変わるおそれがないと認められる場合(過去3年間に水源の種別、取水地点又は浄水方法を変更した場合を除く。))であって、過去3年間に於ける当該事項についての検査結果が、基準値の10分の1以下であるときは、概ね3年に1回以上とすることができる。)	不可	金属類
	7 ヒ素及びその化合物	0.01mg/L以下	フレームス原子吸光度法、ICP-MS法、水素化物発生-原子吸光度法、水素化物発生-ICP法	概ね3月に1回以上 (水源に水又は汚染物質を排出する施設の設置の状況等から、原水の水質が大きく変わるおそれがないと認められる場合(過去3年間に水源の種別、取水地点又は浄水方法を変更した場合を除く。))であって、過去3年間に於ける当該事項についての検査結果が、基準値の10分の1以下であるときは、概ね3年に1回以上とすることができる。)	不可	金属類
	8 六価クロム化合物	0.02mg/L以下	フレームス原子吸光度法、ICP法、ICP-MS法	概ね3月に1回以上 (水源に水又は汚染物質を排出する施設の設置の状況等から、原水の水質が大きく変わるおそれがないと認められる場合(過去3年間に水源の種別、取水地点又は浄水方法を変更した場合を除く。))であって、過去3年間に於ける当該事項についての検査結果が、基準値の10分の1以下であるときは、概ね3年に1回以上とすることができる。)	不可	金属類
	9 亜硝酸態窒素	0.04mg/L以下	イオンクロマトグラフ法(陰イオン)による一斉分析法	概ね3月に1回以上 (水源に水又は汚染物質を排出する施設の設置の状況等から、原水の水質が大きく変わるおそれがないと認められる場合(過去3年間に水源の種別、取水地点又は浄水方法を変更した場合を除く。))であって、過去3年間に於ける当該事項についての検査結果が、基準値の10分の1以下であるときは、概ね3年に1回以上とすることができる。)	不可	無機物
	10 シアン化物イオン及び塩化シアノ酸	0.01mg/L以下	イオンクロマトグラフ法	概ね3月に1回以上 (水源に水又は汚染物質を排出する施設の設置の状況等から、原水の水質が大きく変わるおそれがないと認められる場合(過去3年間に水源の種別、取水地点又は浄水方法を変更した場合を除く。))であって、過去3年間に於ける当該事項についての検査結果が、基準値の10分の1以下であるときは、概ね3年に1回以上とすることができる。)	不可	無機物、消毒副生成物
項目	11 硝酸態窒素及び亜硝酸態窒素	10mg/L以下	イオンクロマトグラフ法(陰イオン)による一斉分析法	概ね3月に1回以上 (水源に水又は汚染物質を排出する施設の設置の状況等から、原水の水質が大きく変わるおそれがないと認められる場合(過去3年間に水源の種別、取水地点又は浄水方法を変更した場合を除く。))であって、過去3年間に於ける当該事項についての検査結果が、基準値の10分の1以下であるときは、概ね3年に1回以上とすることができる。)	不可	無機物
	12 フッ素及びその化合物	0.8mg/L以下	イオンクロマトグラフ法(陰イオン)による一斉分析法	概ね3月に1回以上 (水源に水又は汚染物質を排出する施設の設置の状況等から、原水の水質が大きく変わるおそれがないと認められる場合(過去3年間に水源の種別、取水地点又は浄水方法を変更した場合を除く。))であって、過去3年間に於ける当該事項についての検査結果が、基準値の10分の1以下であるときは、概ね3年に1回以上とすることができる。)	不可	無機物
	13 ホウ素及びその化合物	1.0mg/L以下	ICP法、ICP-MS法	概ね3月に1回以上 (水源に水又は汚染物質を排出する施設の設置の状況等から、原水の水質が大きく変わるおそれがないと認められる場合(過去3年間に水源の種別、取水地点又は浄水方法を変更した場合を除く。))であって、過去3年間に於ける当該事項についての検査結果が、基準値の10分の1以下であるときは、概ね3年に1回以上とすることができる。)	不可	無機物

PT-GC-MS法: バージトラップーガスクロマトグラフー質量分析法
 HS-GC-MS法: ヘッドスペースーガスクロマトグラフー質量分析法
 固相抽出ーHPLC法: 固相抽出ー高速液体クロマトグラフ法
 ICP法: 誘導結合プラズマ発光分光分析法
 ICP-MS法: 誘導結合プラズマー質量分析法
 溶媒抽出ー誘導体化-GC-MS法: 溶媒抽出ー誘導体化ーガスクロマトグラフー質量分析法

区分	番号	項目名	基準値	検査方法	検査回数	省路可否	備考		
健康に関する項目	14	四塩化炭素	0.002mg/L以下	PT-GC-MS法、HS-GC-MS法	概ね3月に1回以上 (水源に水又は汚染物質を排出する施設の設置 の状況等から、原水の水質が大きく変わるおそれ が少なくと認められる場合(過去3年間に水源の 種別、取水地点又は浄水方法を変更した場合を 除く。)であって、過去3年間に於ける当該事項に ついての検査結果が、基準値の5分の1以下であ るときは、概ね1年に1回以上と、過去3年間に於 ける当該事項についての検査結果が、基準値の 10分の1以下であるときは、概ね3年に1回以上 とすることができる。)	当該事項についての過去の検査結果が基準値の 2分の1を越えたことがなく、かつ、原水並びに水 源及びその周辺の状況(地下水を水源とする場合 は、近傍の地域における地下水の状況を含む。)を 勘案し、検査を行う必要がないことが明らかである と認められる場合、省略可。	有機物		
	15	1, 4-ジオキサン	0.05mg/L以下	PT-GC-MS法、HS-GC-MS法、固 相抽出GC-MS法			"		
	16	ジス-1,2-ジクロロエチレン及び トランス-1,2-ジクロロエチレン	0.04mg/L以下				"		
	17	ジクロロメタン	0.02mg/L以下				"		
	18	トリクロロエチレン	0.01mg/L以下	PT-GC-MS法、HS-GC-MS法			"		
	19	トリクロロエチレン	0.01mg/L以下				"		
	20	ベンゼン	0.01mg/L以下				"		
	21	塩素酸	0.6mg/L以下	イオンクロマトグラフ法、液体クロマトグラフ-質量 分析法			消毒副生成物		
	22	クロロ酢酸	0.02mg/L以下	溶媒抽出-誘導体化-GC-MS法 液体クロマトグラフ-質量分析計による一斉 分析法			"		
	23	クロロホルム	0.06mg/L以下	PT-GC-MS法、HS-GC-MS法			"		
	24	ジクロロ酢酸	0.03mg/L以下	溶媒抽出-誘導体化-GC-MS法 液体クロマトグラフ-質量分析計による一斉 分析法			"		
	25	ジブromクロロメタン	0.1mg/L以下	PT-GC-MS法、HS-GC-MS法			"		
	26	臭素酸	0.01mg/L以下	イオンクロマトグラフ-ホストラム吸光光度法			当該事項についての過去の検査結果が基準値の 2分の1を越えたことがなく、かつ、原水並びに水 源及びその周辺の状況(地下水を水源とする場合 は、近傍の地域における地下水の状況を含む。)を 勘案し、検査を行う必要がないことが明らかである と認められる場合、省略可。(浄水処理にオゾン処理、消毒に次亜塩素酸 を用いる場合不可。)	"	
	27	総トリハロメタン	0.1mg/L以下	固相抽出-HPLC法、HS-GC-MS 法、全有機炭素計測定法、ガラス電極法			消毒副生成物 22、24、28、29の濃度の総和		
	28	トリクロロ酢酸	0.03mg/L以下	溶媒抽出-誘導体化-GC-MS法 液体クロマトグラフ-質量分析計による一斉 分析法			消毒副生成物		
	29	ブromジクロロメタン	0.03mg/L以下	PT-GC-MS法、HS-GC-MS法			"		
	30	ブromホルム	0.09mg/L以下				"		
	31	ホルムアルデヒド	0.08mg/L以下	溶媒抽出-誘導体化-GC-MS法 誘導体化-高速液体クロマトグラフ法 誘導体化-液体クロマトグラフ-質量分 析法			"		
	性状に関する項目	32	亜鉛及びその化合物	1.0mg/L以下			フーレス原子吸光光度法、フーレス原子 吸光光度法、ICP法、ICP-MS法	当該事項についての過去の検査結果が基準値の 2分の1を越えたことがなく、かつ、原水並びに水 源及びその周辺の状況(地下水を水源とする場合 は、近傍の地域における地下水の状況を含む。)を 勘案し、検査を行う必要がないことが明らかである と認められる場合、省略可。	金属類
		33	アルミニウム及びその化合物	0.2mg/L以下			フーレス原子吸光光度法、ICP法、ICP -MS法	"	"
34		鉄及びその化合物	0.3mg/L以下	フーレス原子吸光光度法、フーレス原子 吸光光度法、ICP法、ICP-MS法	"	"			
35		銅及びその化合物	1.0mg/L以下	フーレス原子吸光光度法、フーレス原子 吸光光度法、ICP法、ICP-MS法	"	"			
36		ナトリウム及びその化合物	200mg/L以下	フーレス原子吸光光度法、フーレス原子 吸光光度法、ICP法、ICP-MS法、イオン クロマトグラフ法(陽イオン)	当該事項についての過去の検査結果が基準値の 2分の1を越えたことがなく、かつ、原水並びに水 源及びその周辺の状況(地下水を水源とする場合 は、近傍の地域における地下水の状況を含む。)を 勘案し、検査を行う必要がないことが明らかである と認められる場合、省略可。	無機物			
37		マンガン及びその化合物	0.05mg/L以下	フーレス原子吸光光度法、フーレス原子 吸光光度法、ICP法、ICP-MS法	"	金属類			

区分番号	項目名	基準値	検査方法	検査回数	省略の可否	備考
38	塩化物イオン	200mg/L以下	イオンクロマトグラフ法(陰イオン)による一斉分析法、滴定法	概ね1月に1回以上 (自動連続測定・記録をしている場合、概ね3月に1回以上とすることが可。)	不可	その他
39	カルシウム、マグネシウム等 (硬度)	300mg/L以下	フーラム原子吸光度法、ICP法、ICP-MS法、イオンクロマトグラフ法(陽イオン)、滴定法	概ね3月に1回以上 (水源に水又は汚染物質を排出する施設の設定の状況等から、原水の水质が大きく変わるおそれがないと認められる場合(過去3年間に水源の種別、取水地点又は浄水方法を変更した場合を除く。)であって、過去3年間に於ける当該事項についての検査結果が、基準値の5分の1以下であるときは、概ね1年に1回以上と、過去3年間に於ける当該事項についての検査結果が、基準値の10分の1以下であるときは、概ね3年に1回以上とすることが可。)	当該事項についての過去の検査結果が基準値の2分の1を越えたことがなく、かつ、原水並びに水源及びその周辺の状況(湖沼等の停滞水源を水源とする場合は、当該基準項目を算出する藻類の発生状況を含む。)を勘案し、検査を行う必要がないことが明らかである場合、省略可。	無機物
40	蒸発残留物	500mg/L以下	重量法			〃
41	陰イオン界面活性剤	0.2mg/L以下	固相抽出-HPLC法			〃
42	ジエチルシ	0.00001mg/L以下	PT-GC-MS法、HS-GC-MS法、固相抽出-GC-MS法	概ね1月に1回以上 (左記の事項を産出する藻類の発生が少なく、検査を行う必要がないことが明らかであると認められる期間を除く。)	当該事項についての過去の検査結果が基準値の2分の1を越えたことがなく、かつ、原水並びに水源及びその周辺の状況(湖沼等の停滞水源を水源とする場合は、当該基準項目を算出する藻類の発生状況を含む。)を勘案し、検査を行う必要がないことが明らかである場合、省略可。	有機物
43	2-メチルイソボルネオール	0.00001mg/L以下	固相マイクロ抽出-ガスクロマトグラフ-質量分析法	概ね1月に1回以上 (左記の事項を産出する藻類の発生が少なく、検査を行う必要がないことが明らかであると認められる期間を除く。)	当該事項についての過去の検査結果が基準値の2分の1を越えたことがなく、かつ、原水並びに水源及びその周辺の状況(湖沼等の停滞水源を水源とする場合は、当該基準項目を算出する藻類の発生状況を含む。)を勘案し、検査を行う必要がないことが明らかである場合、省略可。	有機物
44	非イオン界面活性剤	0.02mg/L以下	固相抽出-吸光度法 固相抽出-高速液体クロマトグラフ法	概ね3月に1回以上 (水源に水又は汚染物質を排出する施設の設定の状況等から、原水の水质が大きく変わるおそれがないと認められる場合(過去3年間に水源の種別、取水地点又は浄水方法を変更した場合を除く。)であって、過去3年間に於ける当該事項についての検査結果が、基準値の5分の1以下であるときは、概ね1年に1回以上と、過去3年間に於ける当該事項についての検査結果が、基準値の10分の1以下であるときは、概ね3年に1回以上とすることが可。)	当該事項についての過去の検査結果が基準値の2分の1を越えたことがなく、かつ、原水並びに水源及びその周辺の状況(湖沼等の停滞水源を水源とする場合は、当該基準項目を算出する藻類の発生状況を含む。)を勘案し、検査を行う必要がないことが明らかである場合、省略可。	有機物
45	フェノール類	フェノールとして 0.005mg/L以下	固相抽出-誘導体化-GC-MS法			〃
46	有機物 (全有機炭素(TOC)の量)	3mg/L以下	全有機炭素計測定法	概ね1月に1回以上 (自動連続測定・記録をしている場合、概ね3月に1回以上とすることが可。)	不可	その他 H17.3.31までは過マンガン酸カリウム消費量で10mg/L
47	pH値	5.8～8.6	ガラス電極法、連続自動測定機器によるガラス電極法			その他
48	味	異常でないこと	官能法			〃
49	臭気	異常でないこと				〃
50	色度	5度以下	比色法、透過光測定法、連続自動測定機器による透過光測定法			〃
51	濁度	2度以下	比濁法、透過光測定法、連続自動測定機器による透過光測定法、積分球式光電光度法、連続自動測定機器による積分球式光電光度法、散乱光測定法、透過散乱法			〃

性 状 に 関 す る 項 目

イ ①水質管理目標設定項目

(令和2年4月1日適用)

(水道水中での検出の可能性があるので、水質管理上留意すべき項目)

	項目	目標値
1	アンチモン及びその化合物	アンチモンの量に関して、0.02mg/L以下
2	ウラン及びその化合物	ウランの量に関して、0.002mg/L以下(暫定)
3	ニッケル及びその化合物	ニッケルの量に関して、0.02mg/L以下
4	1,2-ジクロロエタン	0.004mg/L以下
5	トルエン	0.4mg/L以下
6	フタル酸ジ(2-エチルヘキシル)	0.08mg/L以下
7	亜塩素酸	0.6mg/L以下
8	二酸化塩素	0.6mg/L以下
9	ジクロロアセトニトリル	0.01mg/L以下(暫定)
10	抱水クロラール	0.02mg/L以下(暫定)
11	農薬類 ^(注)	検出値と目標値の比の和として、1以下
12	残留塩素	1mg/L以下
13	カルシウム、マグネシウム等(硬度)	10mg/L以上100mg/L以下
14	マンガン及びその化合物	マンガンの量に関して、0.01mg/L以下
15	遊離炭酸	20mg/L以下
16	1,1,1-トリクロロエタン	0.3mg/L以下
17	メチル-t-ブチルエーテル	0.02mg/L以下
18	有機物等(過マンガン酸カリウム消費量)	3mg/L以下
19	臭気強度(TON)	3以下
20	蒸発残留物	30mg/L以上200mg/L以下
21	濁度	1度以下
22	pH値	7.5程度
23	腐食性(ランゲリア指数)	-1程度以上とし、極力0に近づける
24	従属栄養細菌	1mlの検水で形成される集落数が2,000以下(暫定)
25	1,1-ジクロロエチレン	0.1mg/L以下
26	アルミニウム及びその化合物	アルミニウムの量に関して、0.1mg/L以下
27	ペルフルオロオクタンスルホン酸(PFOS)及びペルフルオロオクタン酸(PFOA)	ペルフルオロオクタンスルホン酸(PFOS)及びペルフルオロオクタン酸(PFOA)の量の和として0.00005mg/L以下(暫定)

注:農薬類(水質管理目標設定項目 15)の対象農薬リスト

農薬の総量評価

$$(A \text{ 農薬の検出濃度} / A \text{ 農薬の目標値}) + (B \text{ 農薬の検出濃度} / B \text{ 農薬の目標値}) \leq 1$$

※ 検出濃度が定量下限値を下回った場合、当該農薬の濃度は0として取り扱う。

※令和7年6月30日に「水質基準に関する省令」が改正され、ペルフルオロオクタンスルホン酸(PFOS)及びペルフルオロオクタン酸(PFOA)が水質管理目標設定項目から水質基準項目に引き上げられました(基準値は0.00005mg/L以下)。

令和8年4月1日より施行されます。

No.	項目	目標値 (mg/L)	用途
1	1, 3-ジクロロプロベン(D-D) ^{注1)}	0.05	殺虫剤
2	2, 2-D P A (ダラボン)	0.08	除草剤
3	2, 4-D (2, 4-P A)	0.02	除草剤
4	EPN ^{注2)}	0.004	殺虫剤
5	MCPA	0.005	除草剤
6	アシュラム	0.9	除草剤
7	アセフェート	0.006	殺虫剤、殺菌剤
8	アトラジン	0.01	除草剤
9	アニロホス	0.003	除草剤
10	アミラズ	0.006	殺虫剤
11	アラクロール	0.03	除草剤
12	イソキサチオン ^{注2)}	0.005	殺虫剤
13	イソフェンホス ^{注2)}	0.001	殺菌剤
14	イソプロカルブ(MIPC)	0.01	殺虫剤
15	イソプロチオラン(IPT)	0.3	殺虫剤、殺菌剤 植物成長調整剤
16	イブフェンカルバジン	0.002	除草剤
17	イプロベンホス(IPB)	0.09	殺菌剤
18	イミノクタジン	0.006	殺虫剤、殺菌剤
19	インダノファン	0.009	除草剤
20	エスプロカルブ	0.03	除草剤
21	エトフェンブロックス	0.08	殺虫剤、殺菌剤
22	エンドスルファン(ベンゾエピン) ^{注3)}	0.01	殺虫剤
23	オリサストロビン ^{注4)}	0.02	除草剤
24	オキシ銅(有機銅)	0.03	殺虫剤、殺菌剤
25	オリサストロビン	0.1	殺虫剤、殺菌剤
26	カズサホス	0.0006	殺虫剤
27	カフェンストロール	0.008	殺虫剤、除草剤
28	カルタップ ^{注5)}	0.08	殺虫剤、殺菌剤 除草剤
29	カルバリル(NAC)	0.02	殺虫剤
30	カルボフラン	0.0003	代謝物
31	キノクラミン(ACN)	0.005	除草剤
32	キャプタン	0.3	殺菌剤
33	クミルロン	0.03	除草剤
34	グリホサート ^{注6)}	2	除草剤
35	グルホシネート	0.02	除草剤 植物成長調整剤
36	クロメブロップ	0.02	除草剤
37	クロルニトロフェン(CNP) ^{注7)}	0.0001	除草剤
38	クロルピリホス ^{注2)}	0.003	殺虫剤
39	クロタロニル(TPN)	0.05	殺虫剤、殺菌剤
40	シアナジン	0.001	除草剤
41	シアノホス(CYAP)	0.003	殺虫剤
42	ジウロン(DCMU)	0.02	除草剤
43	ジクロベニル(DBN)	0.03	除草剤
44	ジクロルボス(DDVP)	0.008	殺虫剤
45	ジクワット	0.01	除草剤
46	ジスルホトン(エチルチオメトン)	0.004	殺虫剤
47	ジチオカルバメート系農薬 ^{注8)}	0.005 (二硫化炭素として)	殺虫剤、殺菌剤
48	ジチオピル	0.009	除草剤
49	シハロホップブチル	0.006	除草剤
50	シマジン(CAT)	0.003	除草剤
51	ジメタメトリン	0.02	除草剤
52	ジメトエート	0.05	殺虫剤
53	シメトリン	0.03	除草剤
54	ダイアジノン ^{注2)}	0.003	殺虫剤、殺菌剤
55	ダイムロン	0.8	殺虫剤、殺菌剤 除草剤
56	ダゾメット、メタム(カーバム)及びメチルイソチオシアネート ^{注9)}	0.01	殺菌剤
57	チアジニル	0.1	殺虫剤、殺菌剤
58	チウラム	0.02	殺虫剤、殺菌剤

No.	項目	目標値 (mg/L)	用途
59	チオジカルブ	0.08	殺虫剤
60	チオファネートメチル	0.3	殺虫剤、殺菌剤
61	チオベンカルブ	0.02	除草剤
62	テフリルトリオン	0.002	除草剤
63	テルブカルブ(MBPMC)	0.02	除草剤
64	トリクロビル	0.006	除草剤
65	トリクロルホン(DEP)	0.005	殺虫剤
66	トリシクラゾール	0.1	殺虫剤、殺菌剤 植物成長調整剤
67	トリフルラリン	0.06	除草剤
68	ナプロバミド	0.03	除草剤
69	パルコート	0.01	除草剤
70	ピペロホス	0.0009	除草剤
71	ピラクロニル	0.01	除草剤
72	ピラゾキシフェン	0.004	除草剤
73	ピラゾリネート(ピラゾレート)	0.02	除草剤
74	ピリダフェンチオン	0.002	殺虫剤
75	ピリブチカルブ	0.02	除草剤
76	ピロキロン	0.05	殺虫剤、殺菌剤
77	フィプロニル	0.0005	殺虫剤、殺菌剤
78	フェントロチオン(MEP) ^{注2)}	0.01	殺虫剤、殺菌剤 植物成長調整剤
79	フェノブカルブ(BPMC)	0.03	殺虫剤、殺菌剤
80	フェリムゾン	0.05	殺虫剤、殺菌剤
81	フェンチオン(MPP) ^{注10)}	0.006	殺虫剤
82	フェントエート(PAP)	0.007	殺虫剤、殺菌剤
83	フェントラザミド	0.01	除草剤
84	フサライド	0.1	殺虫剤、殺菌剤
85	ブタクロール	0.03	除草剤
86	ブタミホス ^{注2)}	0.02	除草剤
87	ブプロフェジン	0.02	殺虫剤、殺菌剤
88	フルアジナム	0.03	殺菌剤
89	プレチラクロール	0.05	除草剤
90	プロシミドン	0.09	殺菌剤
91	プロチオホス ^{注2)}	0.007	殺虫剤
92	プロピコナゾール	0.05	殺菌剤
93	プロピザミド	0.05	除草剤
94	プロベナゾール	0.03	殺虫剤、殺菌剤
95	プロモブチド	0.1	殺虫剤、除草剤
96	ベノミル ^{注11)}	0.02	殺菌剤
97	ベンシクロン	0.1	殺虫剤、殺菌剤
98	ベンゾビシクロン	0.09	除草剤
99	ベンゾフェナップ	0.005	除草剤
100	ベンタゾン	0.2	除草剤
101	ベンディメタリン	0.3	除草剤 植物成長調整剤
102	ベンフラカルブ	0.02	殺虫剤、殺菌剤
103	ベンフルラリン(ベスロジン)	0.01	除草剤
104	ベンフレセート	0.07	除草剤
105	ホスチアゼート	0.005	殺虫剤
106	マラチオン(マラソン) ^{注2)}	0.7	殺虫剤
107	メコブロップ(MCPP)	0.05	除草剤
108	メソミル	0.03	殺虫剤
109	メタラキシル	0.2	殺虫剤、殺菌剤
110	メチダチオン(DMTP) ^{注2)}	0.004	殺虫剤
111	メミノストロビン	0.04	殺虫剤、殺菌剤
112	メトリブジン	0.03	除草剤
113	メフェナセート	0.02	除草剤
114	メプロニル	0.1	殺虫剤、殺菌剤
115	モリネート	0.005	除草剤

注1) 1, 3-ジクロロプロベン(D-D)の濃度は、異性体であるシス-1, 3-ジクロロプロベン及びトランス-1, 3-ジクロロプロベンの濃度を合計して算出すること。

注2) 有機リン系農薬のうち、EPN、イソキサチオン、イソフェンホス、クロルピリホス、ダイアジノン、フェントロチオン(MEP)、ブタミホス、プロチオホス、マラチオン(マラソン)及びメチダチオン(DMTP)の濃度については、それぞれのオキシンの濃度も測定し、それぞれの原体の濃度と、そのオキシンの濃度を原体に換算した濃度を合計して算出すること。

注3) エンドスルファン(ベンゾエピン)の濃度は、異性体であるα-エンドスルファン及びβ-エンドスルファンに加えて、代謝物であるエンドスルフェート(ベンゾエピンスルフェート)も測定し、α-エンドスルファン及びβ-エンドスルファンの濃度とエンドスルフェート(ベンゾエピンスルフェート)の濃度を原体に換算した濃度を合計して算出すること。

注4) オリサストロビンの濃度は、代謝物である(5Z)-オリサストロビンの濃度を測定し、原体の濃度とその代謝物の濃度を原体に換算した濃度を合計して算出すること。

注5) カルタップの濃度は、ネライストキシンとして測定し、カルタップに換算して算出すること。

注6) グリホサートの濃度は、代謝物であるアミノメチルリン酸(AMPA)も測定し、原体の濃度とアミノメチルリン酸(AMPA)の濃度を原体に換算した濃度を合計して算出すること。

注7) クロルニトロフェン(CNP)の濃度は、アミノ体の濃度も測定し、原体の濃度とアミノ体の濃度を原体に換算した濃度を合計して算出すること。

注8) ジチオカルバメート系農薬の濃度は、ジネブ、ジラム、チウラム、プロピネブ、ポリカーバメート、マンゼブ(マンコゼブ)及びマンネブの濃度を二硫化炭素に換算して合計して算出すること。

注9) ダゾメット及びメタム(カーバム)及びメチルイソチオシアネートの濃度は、メチルイソチオシアネートとして測定すること。

注10) フェンチオン(MPP)の濃度は、酸化物であるMPPスルホキシド、MPPスルホン、MPPオキシ、MPPオキシスルホキシド及びMPPオキシスルホンの濃度も測定し、フェンチオン(MPP)の原体の濃度と、その酸化物それぞれの濃度を原体に換算した濃度を合計して算出すること。

注11) ベノミルの濃度は、メチル-2-ベンツイミダゾールカルバメート(MBC)として測定し、ベノミルに換算して算出すること。

ウ 要検討項目(46項目)

毒性評価が定まらないことや、浄水中の存在量が不明等の理由から
水質基準項目、水質管理目標設定項目に分類できない項目

(令和3年4月1日適用)

	項目	目標値(mg/L)
1	銀及びその化合物	-
2	バリウム及びその化合物	0.7
3	ビスマス及びその化合物	-
4	モリブデン及びその化合物	0.07
5	アクリルアミド	0.0005
6	アクリル酸	-
7	17—β—エストラジオール	0.00008 (暫定)
8	エチニル—エストラジオール	0.00002 (暫定)
9	エチレンジアミン四酢酸 (EDTA)	0.5
10	エピクロロヒドリン	0.0004 (暫定)
11	塩化ビニル	0.002
12	酢酸ビニル	-
13	2, 4—トルエンジアミン	-
14	2, 6—トルエンジアミン	-
15	N, N—ジメチルアニリン	-
16	スチレン	0.02
17	ダイオキシン類	1pgTEQ/L (暫定)
18	トリエチレンテトラミン	-
19	ノニルフェノール	0.3 (暫定)
20	ビスフェノールA	0.1 (暫定)
21	ヒドラジン	-
22	1, 2—ブタジエン	-
23	1, 3—ブタジエン	-
24	フタル酸ジ (n—ブチル)	0.01
25	フタル酸ブチルベンジル	0.5
26	マイクロキスチン—LR	0.0008(暫定)
27	有機すず化合物	0.0006 (暫定) (TBTO)
28	ブロモクロロ酢酸	-
29	ブロモジクロロ酢酸	-
30	ジブロモクロロ酢酸	-
31	ブロモ酢酸	-
32	ジブロモ酢酸	-
33	トリブロモ酢酸	-
34	トリクロロアセトニトリル	-
35	ブロモクロロアセトニトリル	-
36	ジブロモアセトニトリル	0.06
37	アセトアルデヒド	-
38	MX	0.001
39	キシレン	0.4
40	過塩素酸	0.025
41	N—ニトロソジメチルアミン (NDMA)	0.0001
42	アニリン	0.02
43	キノリン	0.0001
44	1, 2, 3—トリクロロベンゼン	0.02
45	ニトリロ三酢酸 (NTA)	0.2
46	ペルフルオロヘキサンスルホン酸 (PFHxS)	-

白 紙

発 行 者：熊本県
所 属：環境保全課
発行年度：令和七年度