

都市計画決定に関する説明会

次 第

- 1 開会
- 2 挨拶
- 3 都市高速鉄道 阿蘇くまもと空港アクセス線
(仮称) 都市計画素案
- 4 質疑応答
- 5 閉会

都市計画決定に関する説明会

都市高速鉄道 阿蘇くまもと空港アクセス線（仮称）

令和7年12月21日（日）

令和7年12月22日（月）

令和7年12月23日（火）

目 次

1. 都市高速鉄道 阿蘇くまもと空港アクセス線
の位置付け
2. 都市計画決定の内容
3. 都市計画決定の手続き

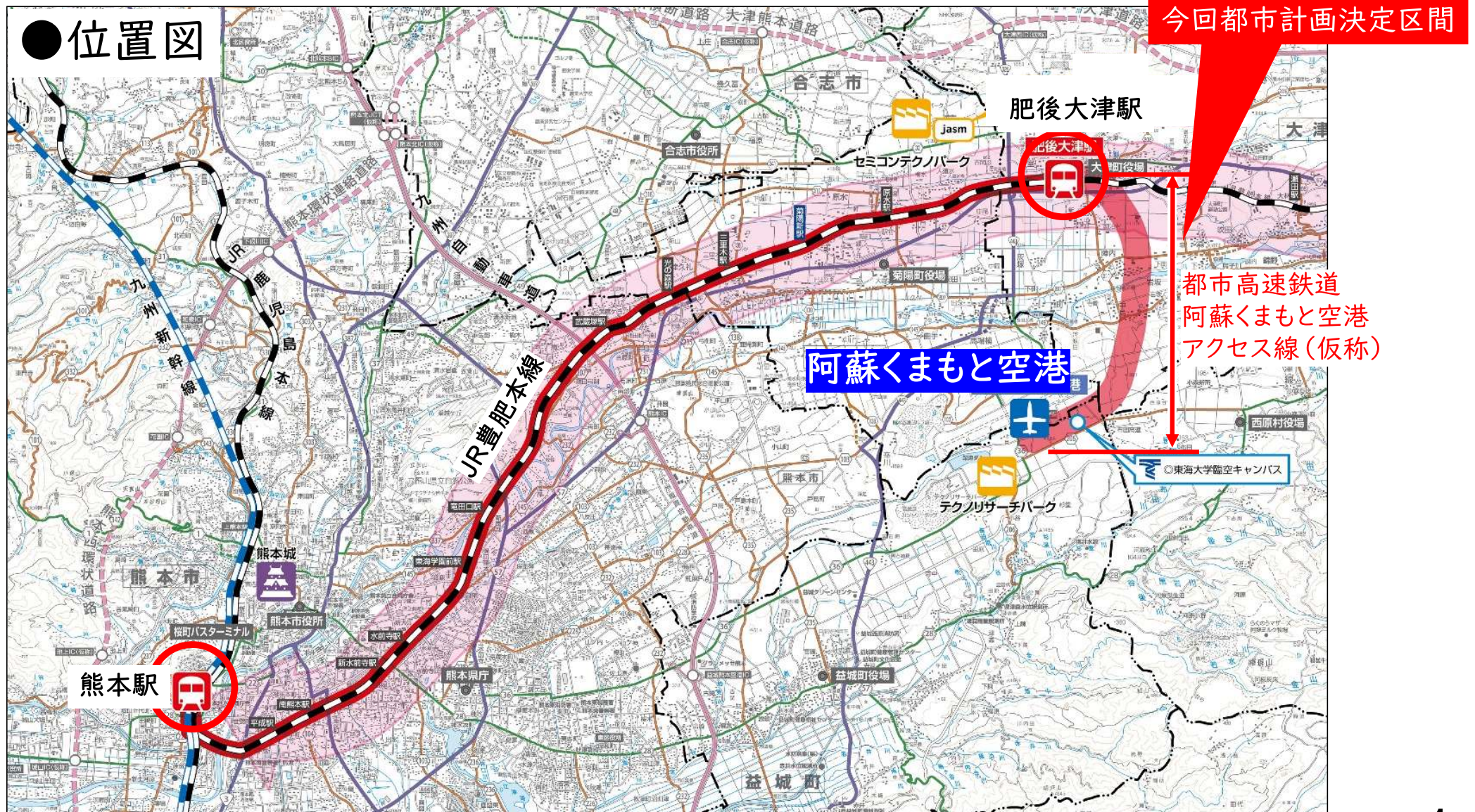
1. 阿蘇くまもと空港アクセス線の位置付け

(1) 阿蘇くまもと空港アクセス線の概要

(2) 阿蘇くまもと空港アクセス線を都市計画に定める理由

(1) 阿蘇くまもと空港アクセス線の概要

- ・阿蘇くまもと空港アクセス線は、肥後大津駅～阿蘇くまもと空港までをつなぐ延長約6.8kmの鉄道



(1) 阿蘇くまもと空港アクセス線の概要

●直面している問題・課題

「定時性・速達性」の確保

- ・朝夕のラッシュ時等における自家用車・リムジンバスの時間が読めない

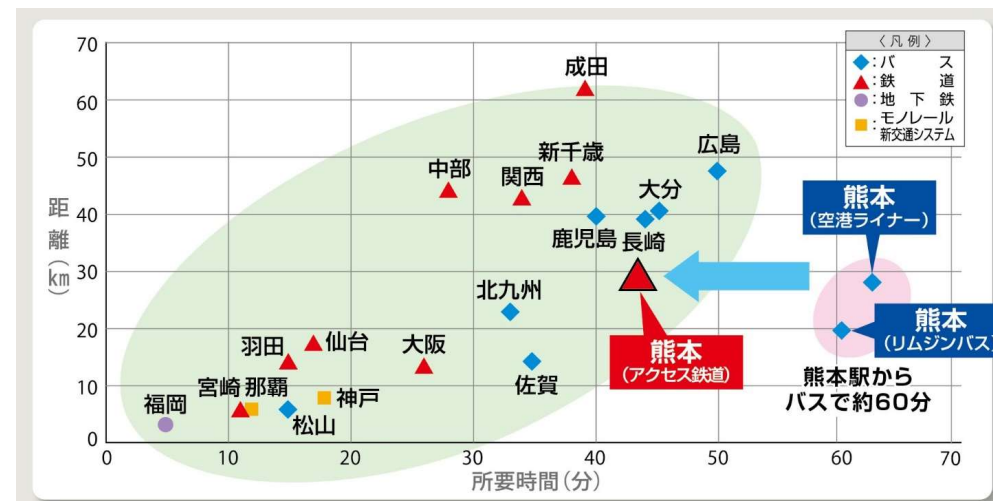
※渋滞により、熊本駅～空港間で60～80分を要することも

「大量輸送」に課題

- ・リムジンバスで積み残しが発生

「環境」への影響

- ・マイカーへの過度の依存や渋滞発生によるエネルギーの浪費や「CO2」の増加



●今後想定される事柄

- ・空港利用者の増加
- ・インバウンドの更なる増加
- ・半導体関連企業の集積などによる交流人口の増加
- ・JR豊肥本線沿線地域の人口増加



更なる渋滞悪化、CO2排出量増加

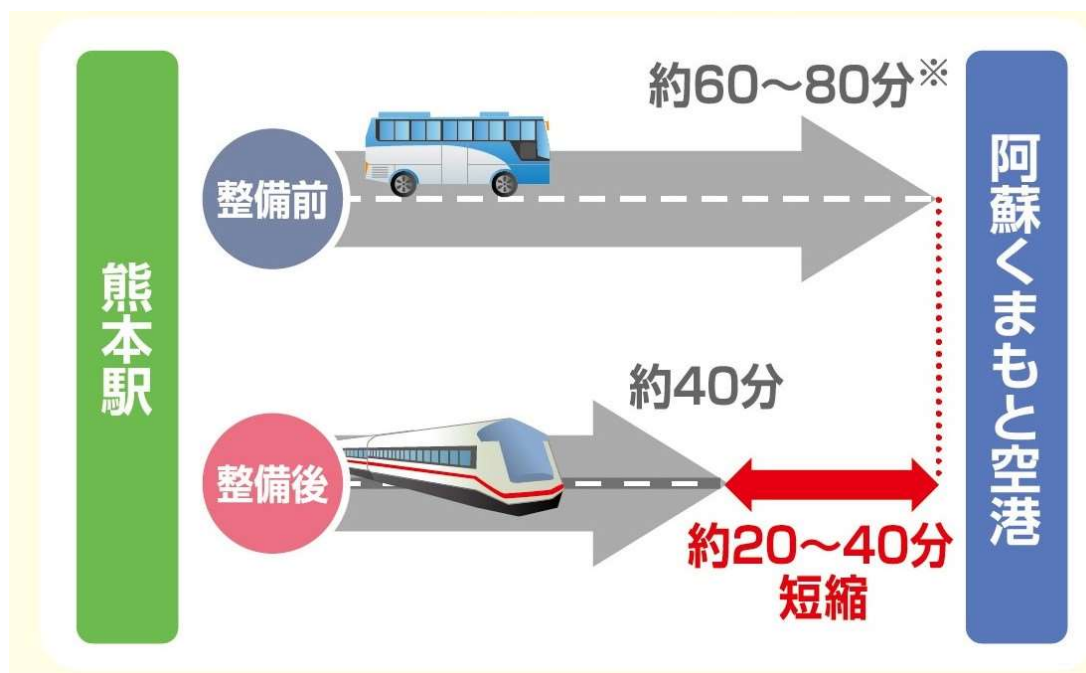
【国内線・国際線 旅客数目標値】



(1) 阿蘇くまもと空港アクセス線の概要

●阿蘇くまもと空港アクセス線の整備による効果

- ・「**定時性**」・・・所要時間を正確に把握可能
- ・「**速達性**」・・・熊本駅からの所要時間が大幅に短縮
- ・「**大量輸送性**」・・・一度に多くの人々が乗車可能
- ・空港の「**機能強化**」と「**利便性向上**」を図る



現状バスで
約60~80分[※] → 約40分
(約20~40分短縮)
※朝夕渋滞時

(2) 阿蘇くまもと空港アクセス線を都市計画に定める理由

●関連計画の位置付け

(1) 大津町都市計画マスタープラン

大津町を中心に、阿蘇や阿蘇くまもと空港、熊本市など周辺市町村を結ぶ広域連携軸を構築し、人・物・文化の円滑な移動を支えることを将来像として位置づけ。

(2) 熊本都市計画区域マスタープラン

阿蘇くまもと空港の利便性向上を目的に機能強化を図り、定時性を確保するためのアクセス改善策を推進。

(3) くまもと新時代共創総合戦略(県総合計画)

将来の熊本都市圏の基幹となる鉄道ネットワークを実現するため、阿蘇くまもと空港アクセス鉄道の整備を推進。

(4) 熊本都市圏都市交通マスタープラン

公共交通ネットワークの将来像として位置付け予定。

(2) 阿蘇くまもと空港アクセス線を都市計画に定める理由

●JR豊肥本線肥後大津駅と阿蘇くまもと空港を鉄道で結ぶことで、空港アクセスの改善が図られ、次のような効果が期待される。

- 公共交通ネットワークの強化
- 交通渋滞の緩和
- 観光振興の促進
- 地域経済の活性化
- 広域的な都市構造の発展

阿蘇くまもと空港アクセス線（仮称）を都市高速鉄道として定める。

2. 都市計画決定の内容

(1) 鉄道計画の概要

(2) ルートの概要

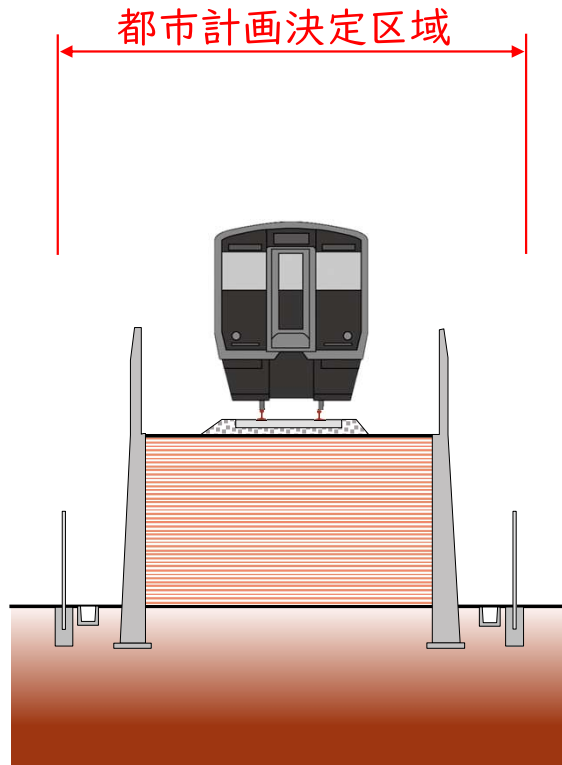
(1) 鉄道計画の概要

種別		都市高速鉄道
名称		阿蘇くまもと空港アクセス線（仮称）
位置	大津都市計画区域	<small>きくちぐん おおづまち むろ もんで</small> 起点 菊池郡大津町大字室字門出
		<small>きくちぐん おおづまち いわさか みなみばる</small> 終点 菊池郡大津町大字岩坂字南原
	熊本都市計画区域	<small>かみましきぐん ましきまち すぎどう むかいたかゆう</small> 起点 上益城郡益城町大字杉堂字向高遊
		<small>かみましきぐん ましきまち おやつ どうめん</small> 終点 上益城郡益城町大字小谷字堂面
延長	大津都市計画区域	約5,390m
	熊本都市計画区域	約1,560m
線路線数		線路線数 1

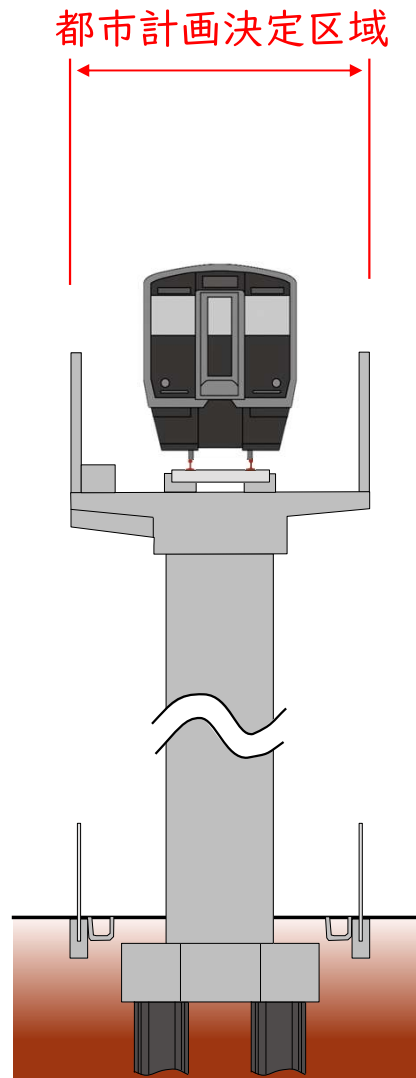
(1) 鉄道計画の概要

構造形式

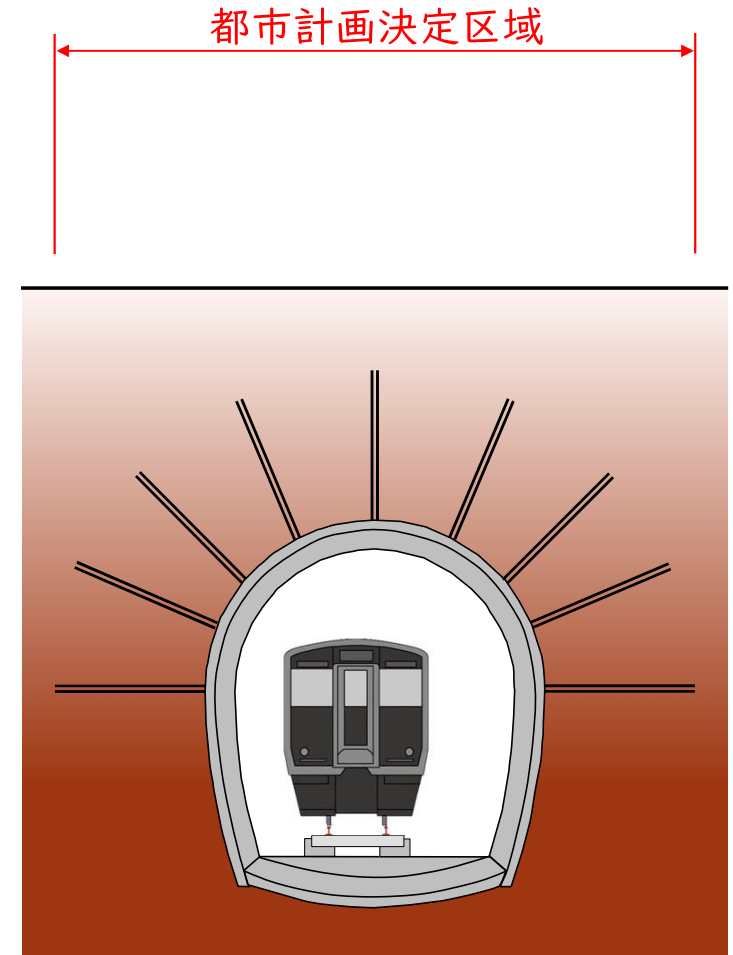
地表式



嵩上式



地下式



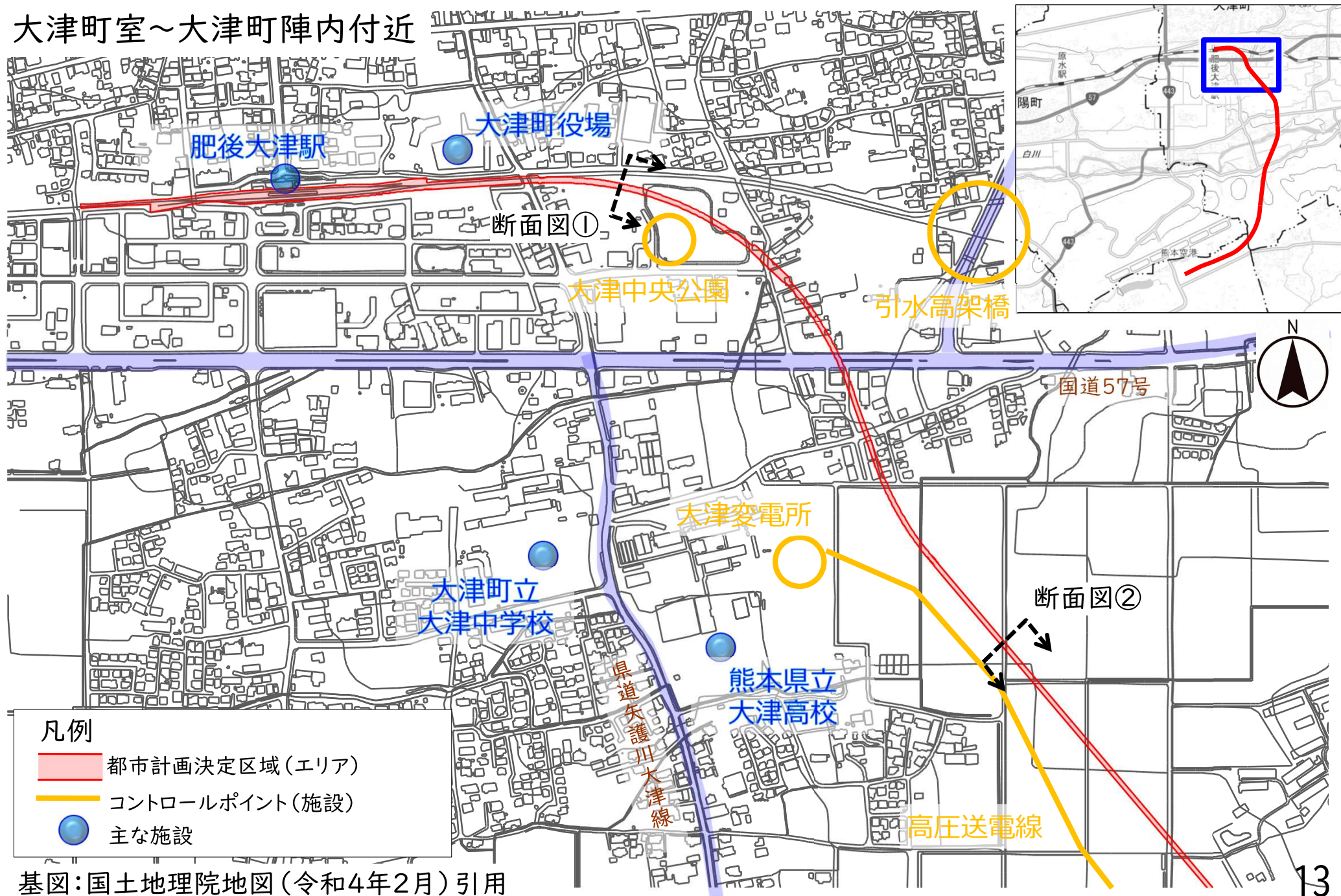
(2) ルートの概要

■ ルート位置



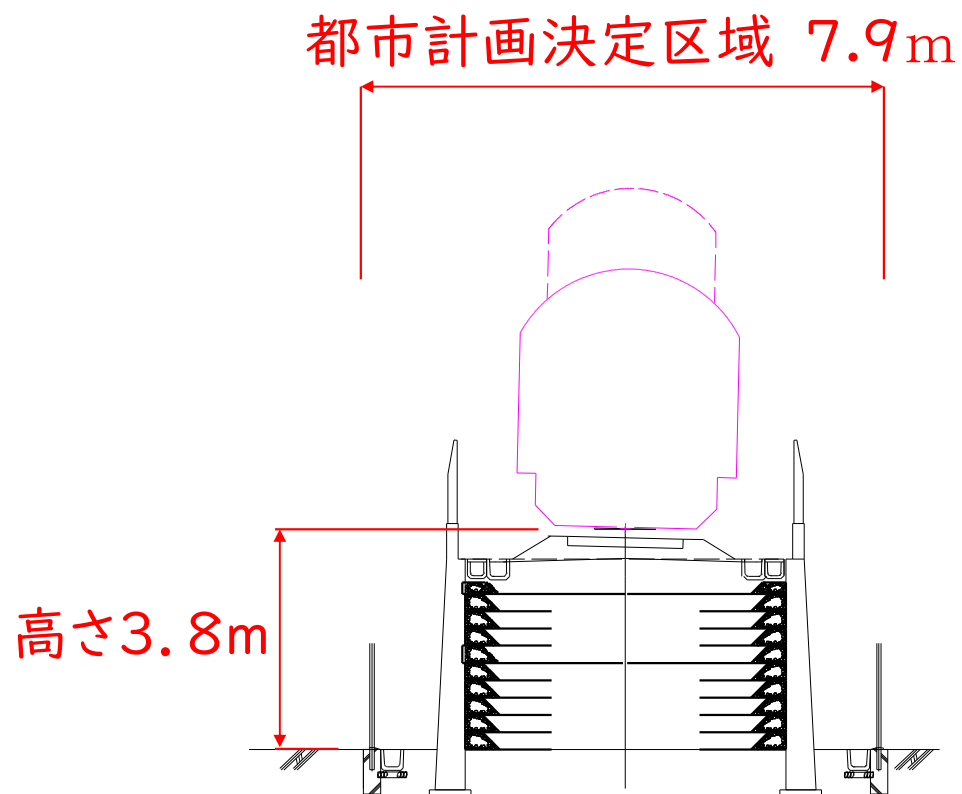
(2) ルートの概要

大津町室～大津町陣内付近

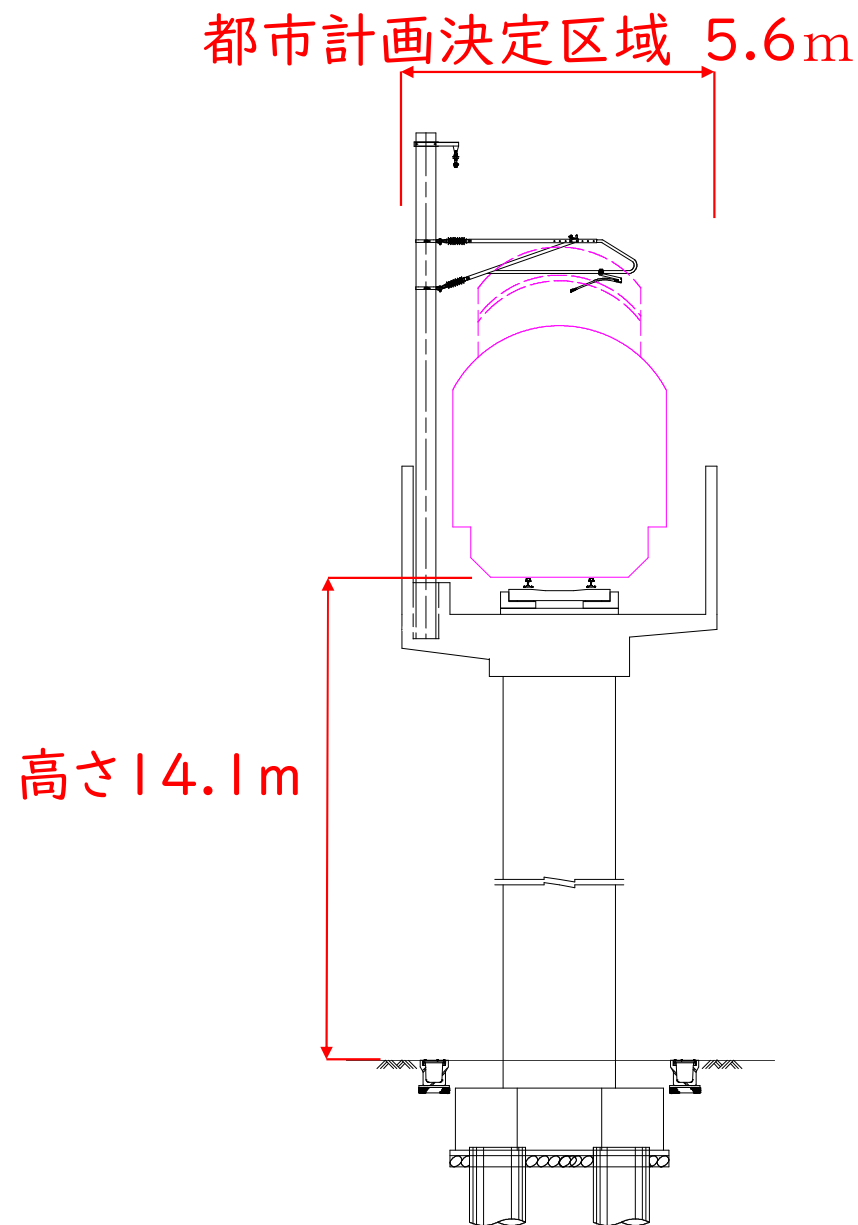


(2) ルートの概要

断面図① 地表式



断面図② 嵩上式



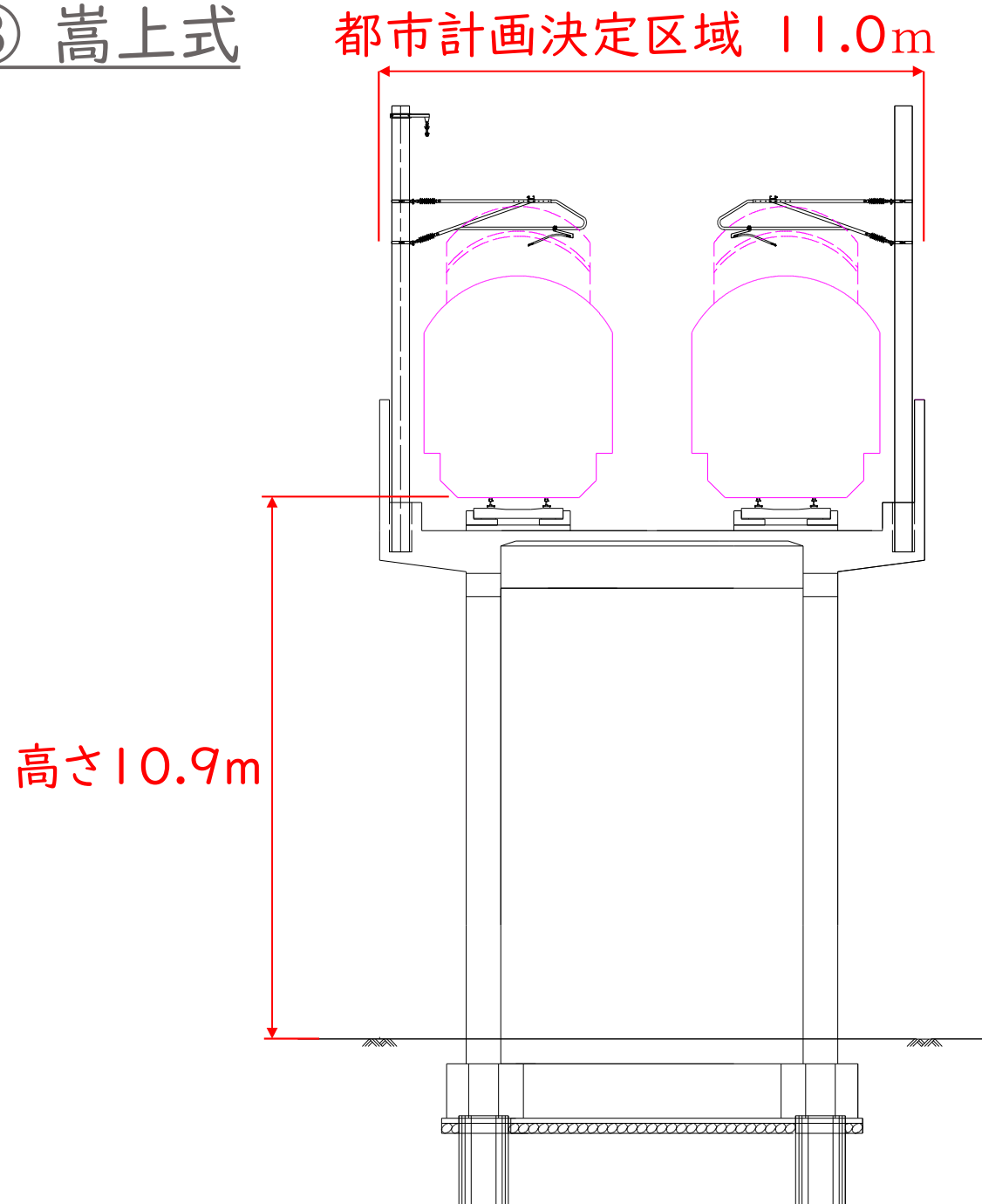
(2) ルートの概要

大津町陣内付近



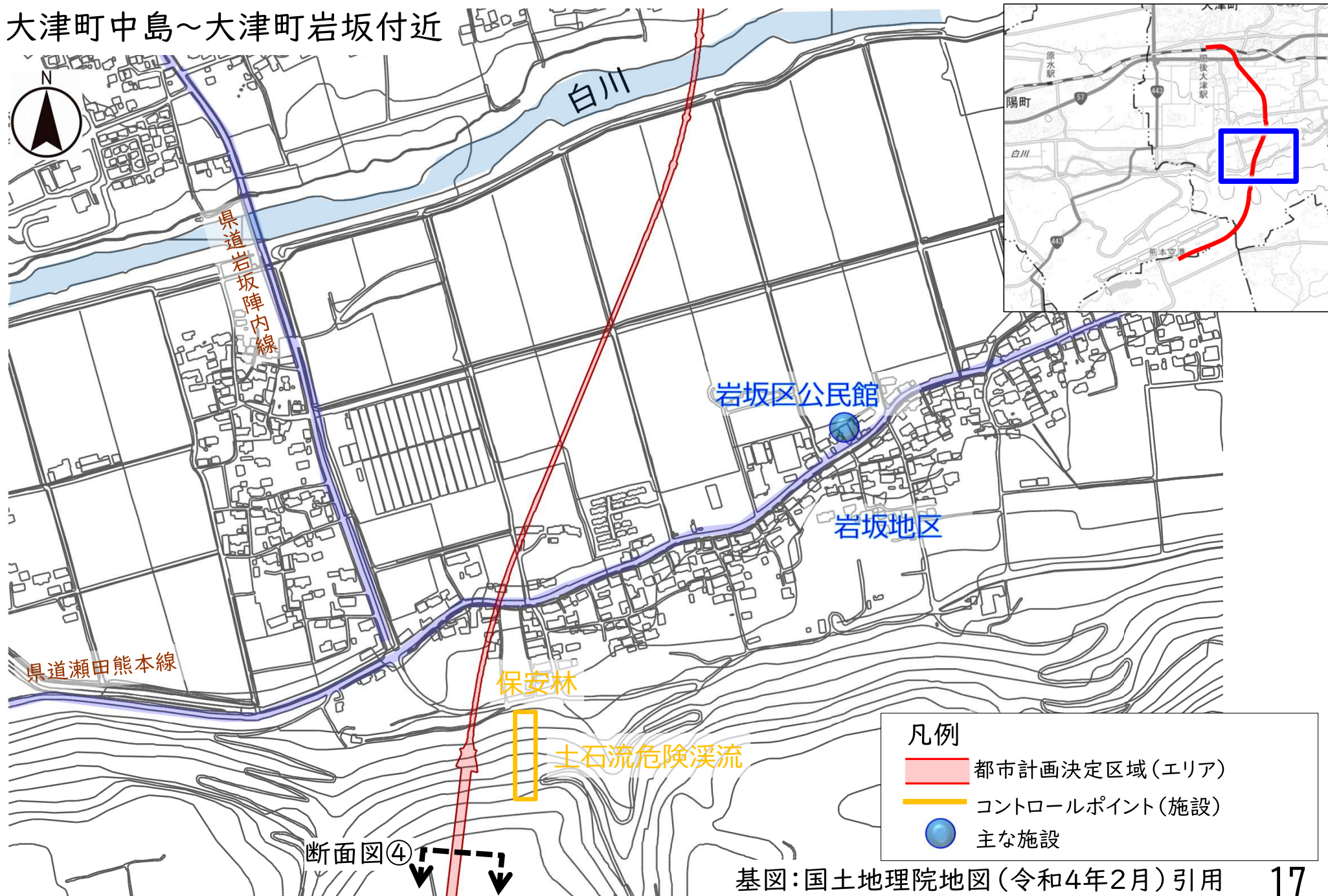
(2) ルートの概要

断面図③ 嵩上式



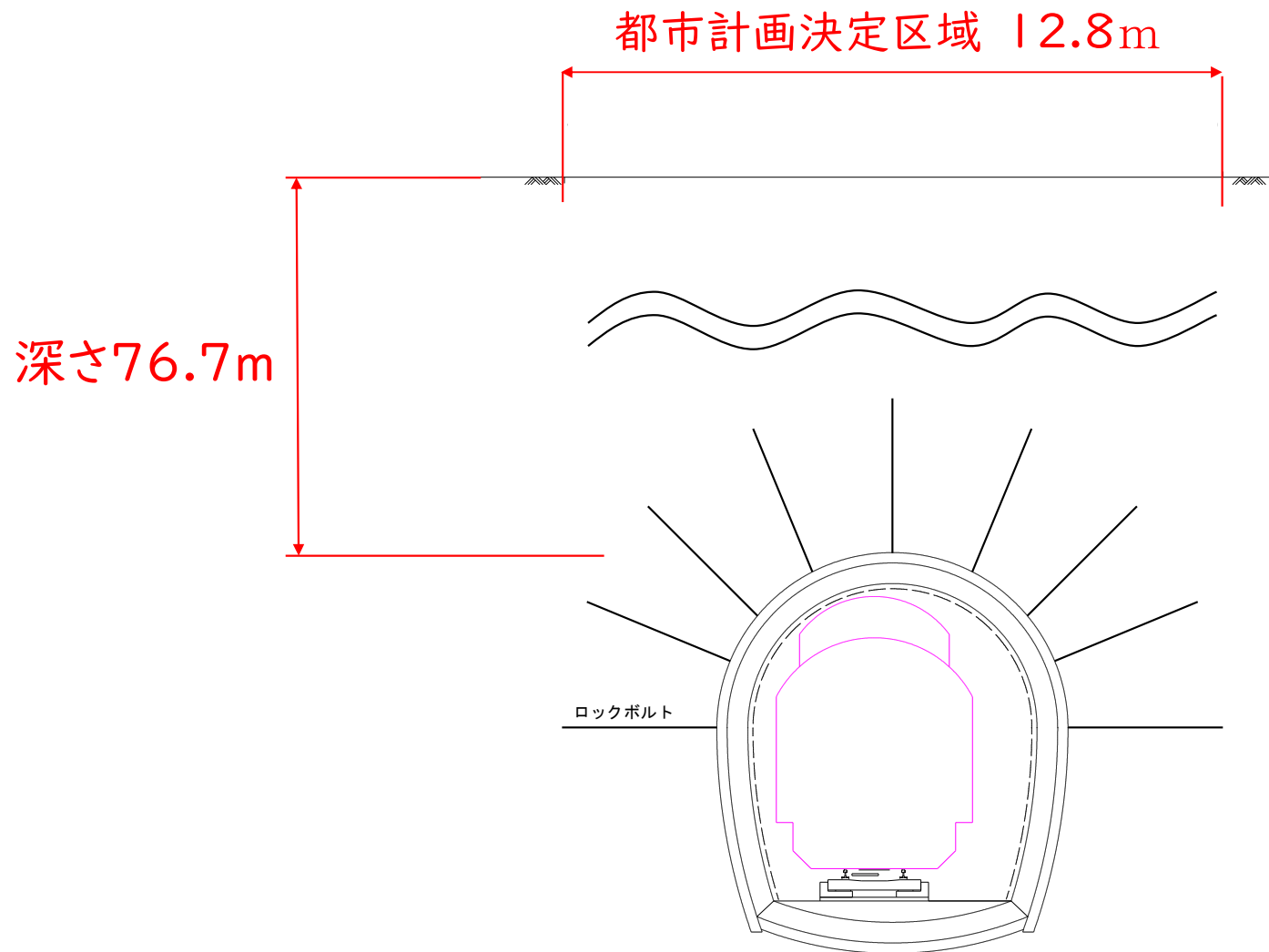
(2) ルートの概要

大津町中島～大津町岩坂付近

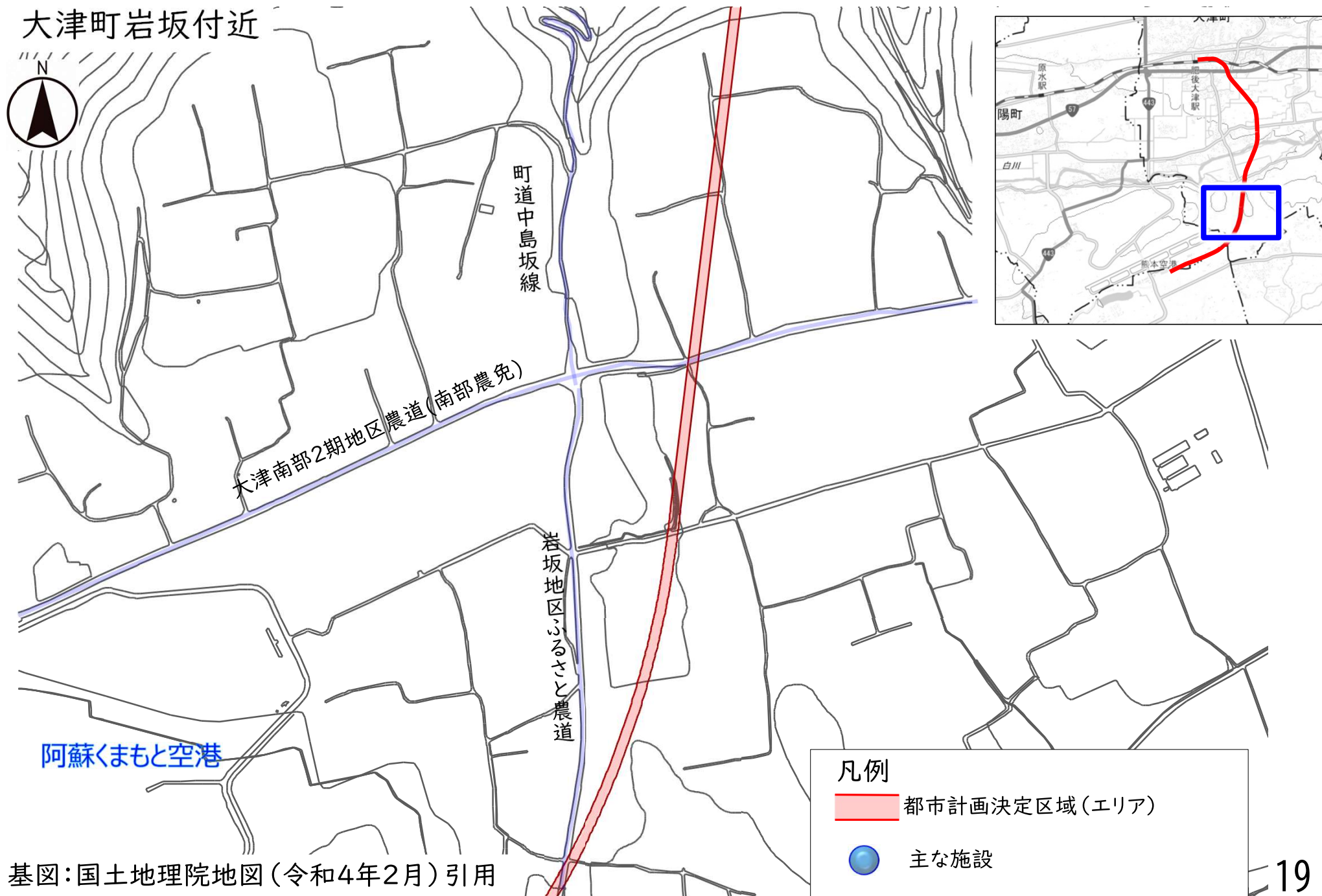


(2) ルートの概要

断面図④ 地下式



(2) ルートの概要



(2) ルートの概要

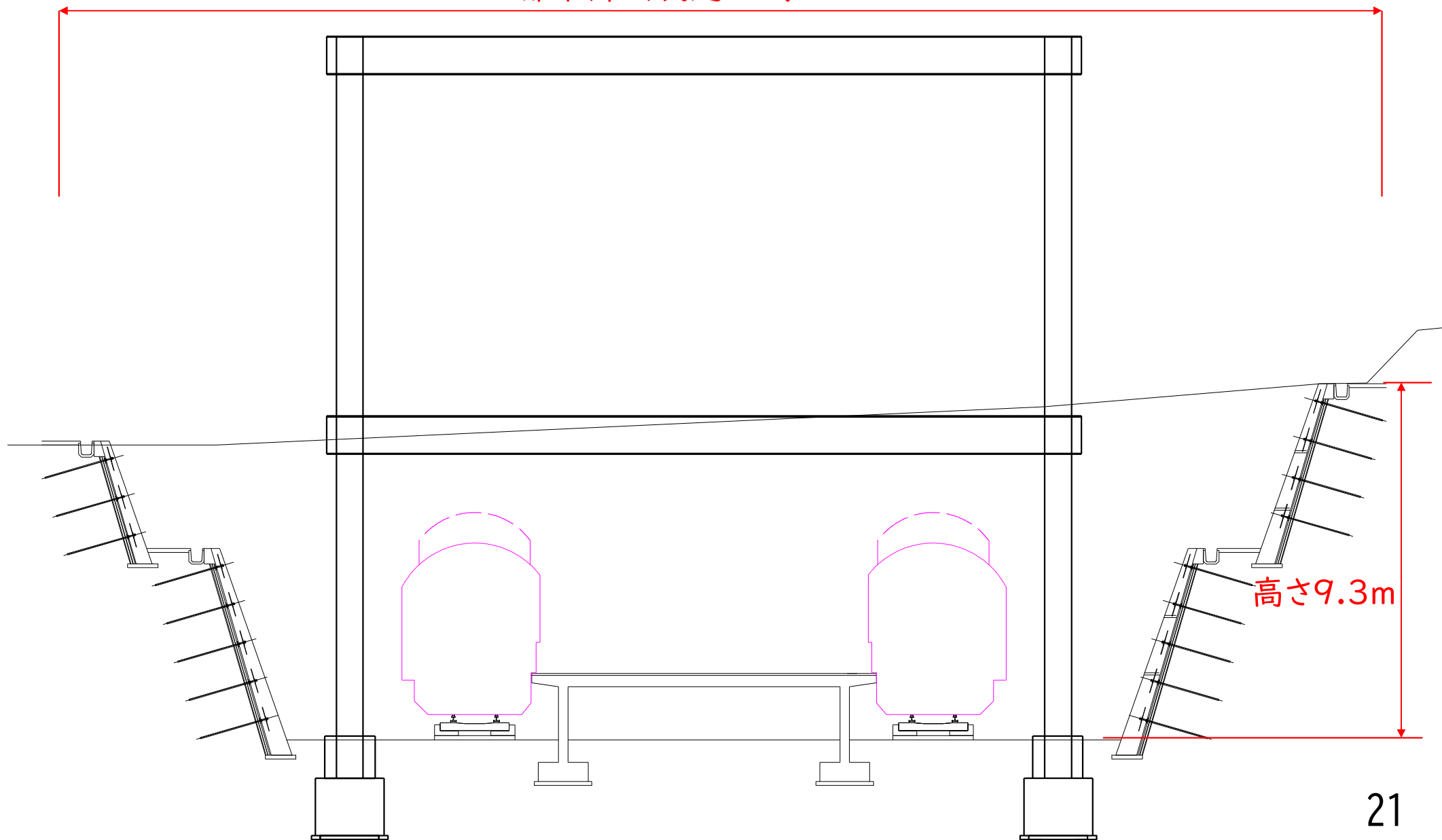
大津町岩坂～益城町小谷付近



(2) ルートの概要

断面図⑤ 地表式

都市計画決定区域 35.1 m



3. 都市計画決定の手続き

(1) 都市計画決定の手続き

(2) 都市計画決定後の制限

(1) 都市計画決定の手続き

素案説明会

都市計画案に住民の皆様の意見を
反映させることを目的に行います。




▲ 素案説明会の開催状況

<本日>
素案説明会

都市計画案
公告・縦覧

都市計画審議会

都市計画決定



(1) 都市計画決定の手続き

公告・縦覧


公告された縦覧場所により、都市計画図書の縦覧を行います。

縦覧場所(予定)

熊本県庁都市計画課、大津町役場、益城町役場

縦覧期間 : 1ヶ月間

意見書提出期間 : 縦覧期間+2週間



▲都市計画図書(イメージ)


<本日>

素案説明会

都市計画案
公告・縦覧

都市計画審議会

都市計画決定



(1) 都市計画決定の手続き

都市計画審議会

学識経験者等の第三者からなる
都市計画審議会を設置のうえ、
都市計画を決める前にその案に
ついて調査・審議を行います。




▲都市計画審議会の開催状況

<本日>
素案説明会

都市計画案
公告・縦覧

都市計画審議会

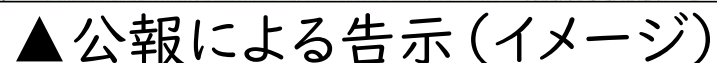
都市計画決定



都市計画決定

1. 都市計画の種類

3. 縦覧場所



素案説明会

都市計画案
公告・縦覧

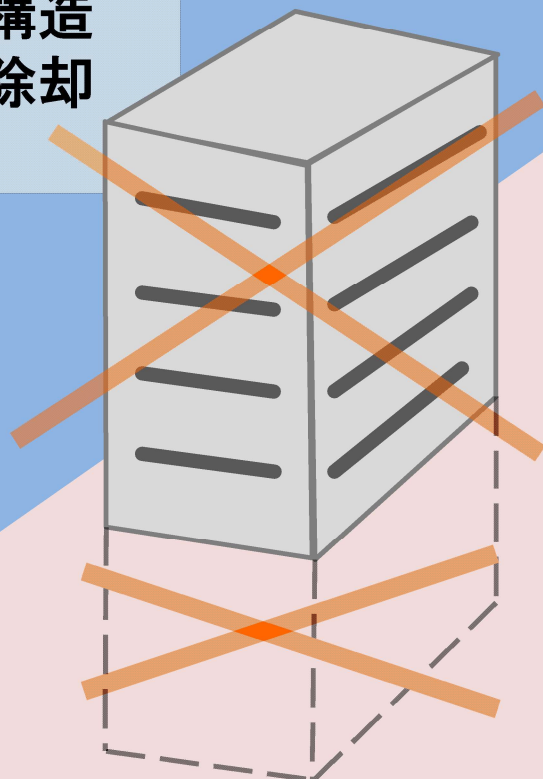
都市計画審議会

都市計画決定




(2) 都市計画決定後の制限

鉄筋コンクリート構造
など容易に移転、除却
ができない建築物



階数が2階以下の木造、
鉄骨造り等の建築物



地下を有する建築物

都市計画決定の予定区域

(建築制限が課される区域)

各説明会について

●開催日時・場所

令和7年12月21日(日)10時:大津町 町文化ホール

令和7年12月21日(日)14時:益城町役場2階 会議室2-4・5・6

令和7年12月22日(月)19時:益城町役場2階 会議室2-4・5・6

令和7年12月23日(火)19時:大津町 町文化ホール

※説明内容はすべて同じものとなります。

●お問い合わせ先

■熊本県 土木部 道路都市局 都市計画課

TEL096-333-2524

■熊本県 企画振興部 空港アクセス鉄道整備推進課

TEL096-333-2169

ご清聴ありがとうございました