菊池地域の概要

（１）人口

（単位：人、％）

	菊池市	合志市	大津町	菊陽町	管内計	県計
令和2年	46,119	61,818	34,911	43,350	186,198	1,735,901
(増減率)	▲ 1.26	0.47	0.98	1.36	0.33	▲ 0.62
令和3年	45,966	62,343	35,488	43,797	187,594	1,727,902
(増減率)	▲ 0.33	0.85	1.65	1.03	0.75	▲ 0.46
令和4年	45,483	63,037	35,840	44,243	188,603	1,717,766
(増減率)	▲ 1.05	1.11	0.99	1.02	0.54	▲ 0.59
令和5年	45,184	63,434	35,779	44,399	188,796	1,707,747
(増減率)	▲ 0.66	0.63	▲ 0.17	0.35	0.10	▲ 0.58
令和6年	45,036	63,892	35,997	44,450	189,375	1,696,144
(増減率)	▲ 0.33	0.72	0.61	0.11	0.31	▲ 0.68

熊本県推計人口調査 R6.10.1現在

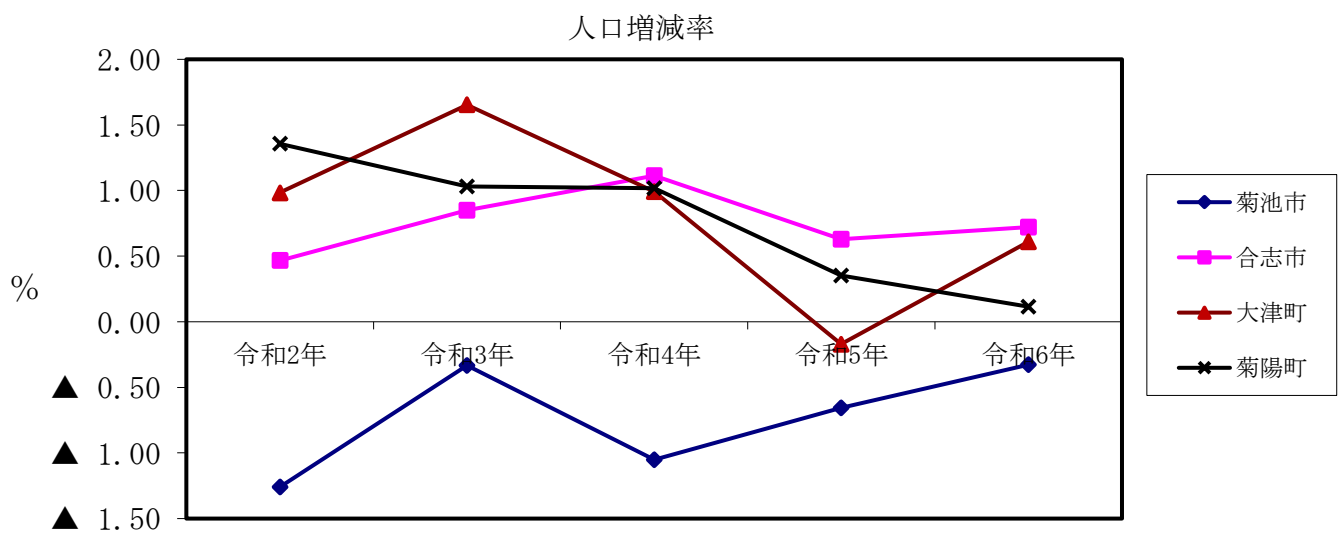

（２）市町村内総生産

（単位：百万円）

	菊池市	合志市	大津町	菊陽町	管内計	県計
平成30年	220,784	281,841	169,503	179,888	852,016	6,252,089
令和元年	221,691	297,091	173,553	183,017	875,352	6,324,921
令和２年	221,687	302,223	162,302	201,940	888,152	6,060,182
令和３年	219,081	367,046	165,794	256,215	1,008,136	6,417,343
令和４年	222,911	441,596	177,107	281,728	1,123,342	6,565,053

令和4年度 市町村民経済計算

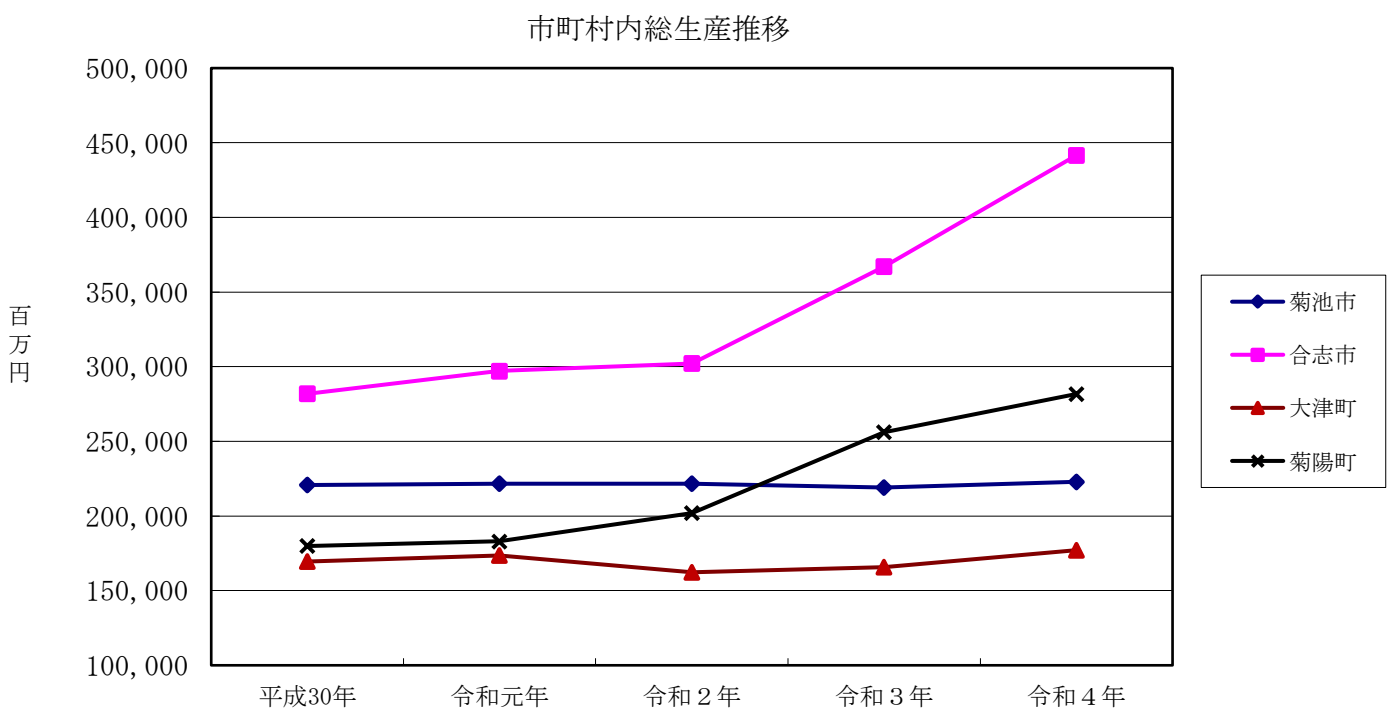

(3) 管内市町基礎データ一覧

			菊池市	合志市	大津町	菊陽町	管内計(A)	県計(B)	備考(出典)
面積(km^2)			276.85	53.19	99.10	37.46	466.60	7,409.19	全国都道府県市区町村別面積調 (国土交通省・国土地理院) R7.1.1調査
世帯数(戸)			18,584	23,932	15,599	19,342	77,457	743,299	熊本県推計人口調査 (熊本県統計調査課) R6.10.1調査
人口(人)			45,036	63,892	35,997	44,450	189,375	1,696,144	
	内訳	男性	21,479	30,845	18,131	21,928	92,383	805,303	
		女性	23,557	33,047	17,866	22,522	96,992	890,841	
人口密度(人/km^2)			162.7	1,201.2	363.2	1,186.6	405.9	228.9	全国都道府県市区町村別面積調 (国土交通省・国土地理院) R7.1.1調査 熊本県推計人口調査 (熊本県統計調査課) R6.10.1調査
人口増加率(%)			▲ 0.33	0.72	0.61	0.11	0.31	▲ 0.68	熊本県推計人口調査 (熊本県統計調査課) R6.10.1調査
平均年齢(歳)			49.9	43.5	42.9	42.3	44.63	48.6	R2 国勢調査 (総務省)
出生率(千人当たり)(件)			5.8	8.5	8.5	8.9	7.9	6.6	R5 人口動態調査 (熊本県健康福祉政策課)
死亡率(千人当たり)(件)			16.4	10.3	9.1	6.3	10.5	14.2	
高齢化率(%)※65歳以上			35.2	24.6	22.9	22.1	26.2	32.6	熊本県推計人口調査 (熊本県統計調査課) R6.10.1調査
市町村内総生産額(百万円)			222,911	441,596	177,107	281,728	1,123,342	6,565,053	R4 市町村民経済計算 (熊本県統計調査課) ※(A)及び(B)は平均値
一人当たり市町村民所得(千円)			2,836	3,398	3,236	3,640	3,278	2,857	
地域指定等	過疎		○(一部)				1		熊本県市町村要覧 (R6.4.1現在)
	山村		○(一部)		○(一部)		2		
	農振		○	○	○	○	4		
	農産		○	○	○	○	4		
	国立公園		○(一部)		○(一部)		2		
	農山村		○(一部)		○(一部)		2		
	棚田		○(一部)				1		

(4)月別降水量・平均気温

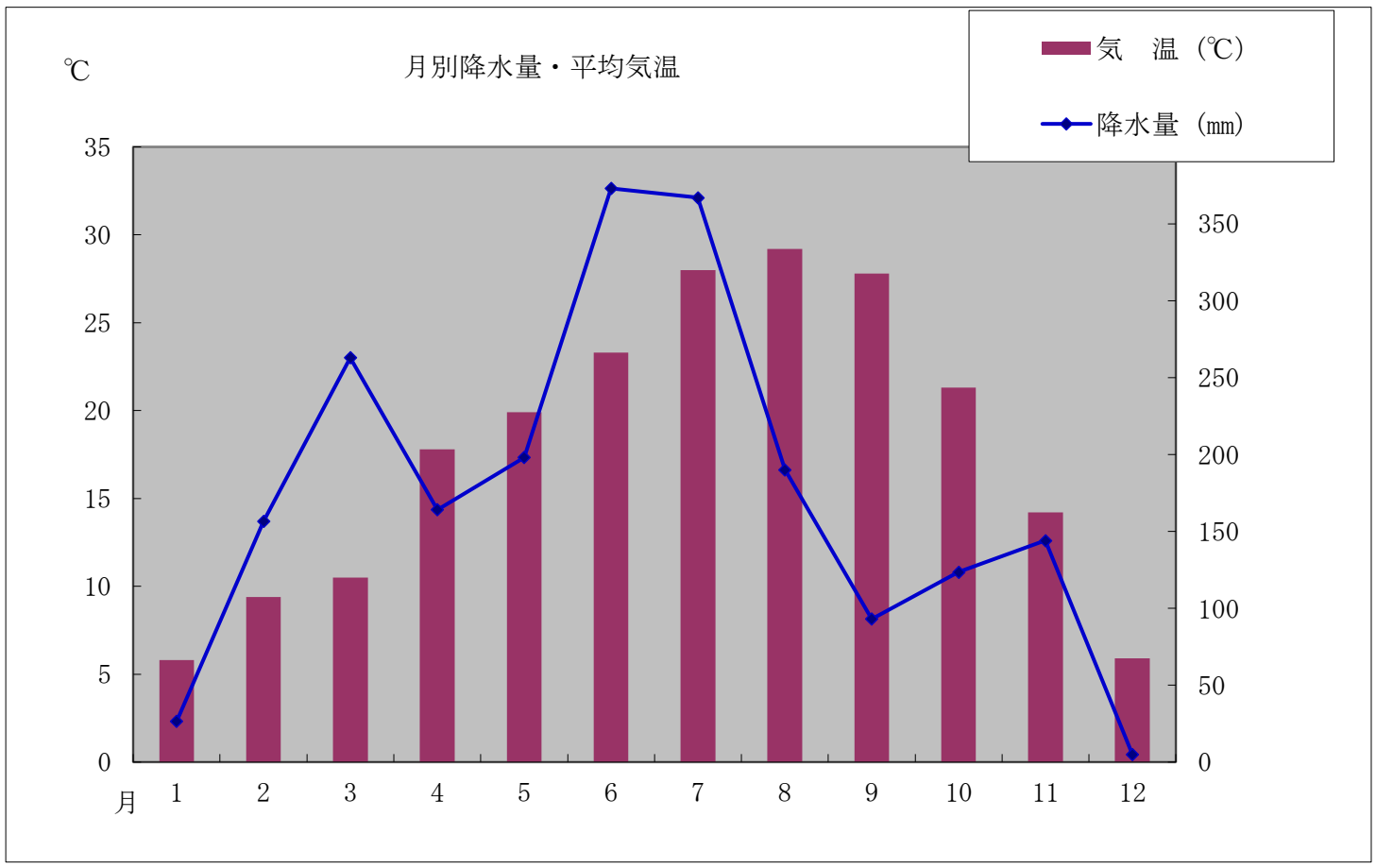

○年平均気温　　17.8 ℃
○年間日照時間　　2046.2 時間
○年間降水量　　2103.5 mm

※　2024年気象庁観測、観測地点は菊池市。

県北広域本部 土木部管内図

令和7年(2025年)3月作成

県北広域本部位置図
1:25,000
位置図
大分県
熊本県
宮崎県
鹿児島県
福岡県
佐賀県
長崎県
県北広域本部
大分県
日田市
山鹿市
山鹿市鹿本町
山鹿市菊鹿町
菊池市
菊池市七城町
菊池市旭志
菊池市泗水町
合志市
大津町
菊陽町
西原村
南阿蘇村
阿蘇市
熊本市
菊池渓谷
菊池温泉
菊池神社
菊池高校
菊池市役所
菊池女子高校
菊池警察署
市民広場
きくち観光物産館
菊池神社
菊池公園
菊池温泉
菊池市役所
菊池農業高校
菊池工業団地
菊池テクノパーク
菊池深谷
菊池渓谷
菊池ツーリズム
菊池高原
菊池高原ファミリーキャンプ場
菊池カントリークラブ
菊池高原カントリークラブ
菊池ドッグランキャンプ場
菊池ふるさと水源交流館
菊池ホタルの里
菊池ツーリズム
菊池鉄道
菊池市旭志
菊池市泗水町
菊陽町
熊本市
阿蘇市
阿蘇くじゅう国立公園
阿蘇くじゅう国立公園特別保護地区
中九州横断道路
大津熊本道路
中九州横断道路北側復旧道路
九州自動車道
阿蘇外輪山
阿蘇西IC
阿蘇くまもと空港
熊本空港
熊本IC
大津IC
大津東IC
大津北IC
大津南IC
合志IC
西合志IC
熊本北IC
熊本北SIC
熊本北JCT
熊本空港IC
熊本空港JCT
熊本空港SA
熊本中央IC
熊本中央JCT
熊本中央SIC
熊本中央SA
熊本中央PA
熊本中央JCT
熊本中央IC