





路線 番号	区間 延長	市 道 延長	道 道 延長	歩 道				歩 道 延長	分 離 帯 延長	橋 梁				架 設 工 作 費	橋 梁 延長	防 護 工 作 費	防 護 延長	防 護 別 記	防 護 用 材 量
				右		左				右		左							
				橋 長	橋 幅	橋 長	橋 幅			橋 長	橋 幅	橋 長	橋 幅						
0		15.0	8.0	7.0	0.5	0.5	4.0	4.0	As										
1	93.7	42.0	15.0	8.0	7.0	0.5	94.5	93.2	4.2	4.2	83.7	As	0	42.0	0	42.0	As	As	
2	91.4	36.0	15.0	8.0	7.0	0.5	88.5	89.5	4.2	4.2	31.4	As	0	36.0	0	36.0	As	As	
3	88.0	36.0	15.0	8.0	7.0	0.5	88.0	88.0	4.0	4.0	38.0	As	0	36.0	0	36.0	As	As	
4	40.4	33.0	15.0	8.0	7.0	0.5	40.4	40.4	4.0	4.0	40.4	As	0	40.4	0	40.4	As	As	
5	8.2	18.0	8.0	6.0	7.0	0.5	8.2	8.2	4.0	4.0	5.2	As	0	8.2	0	8.2	As	As	
6	27.8	25.0	8.0	6.0	7.0	0.5	27.8	27.8	4.0	4.0	27.8	As	0	27.8	0	27.8	As	As	
7	45.5	14.0	15.0	8.0	7.0	0.5	45.5	45.5	4.0	4.0	45.5	As	0	45.5	0	45.5	As	As	
8	80.3	25.0	15.0	8.0	7.0	0.5	80.3	80.3	4.0	4.0	80.3	As	0	80.3	0	80.3	As	As	

令和2年度 概算(精査)

部別	
1	橋
2	歩道
3	歩道
4	歩道
5	歩道
6	歩道
7	歩道
8	歩道

令和2年度 概算(精査)

部別	
1	橋
2	歩道
3	歩道
4	歩道
5	歩道
6	歩道
7	歩道
8	歩道

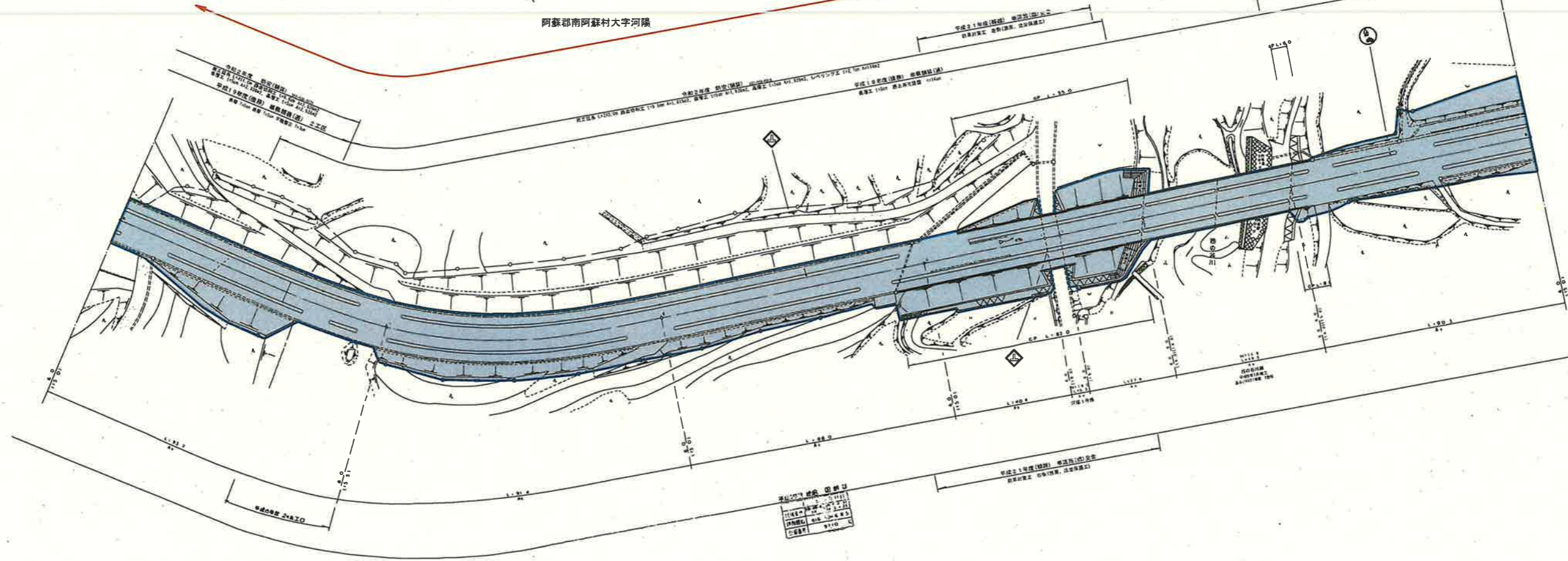
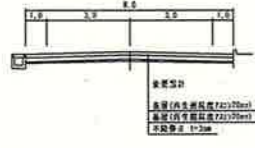
平成31年度(精査) 概算(精査)

部別	
1	橋
2	歩道
3	歩道
4	歩道
5	歩道
6	歩道
7	歩道
8	歩道

令和2年度 概算(精査)

部別	
1	橋
2	歩道
3	歩道
4	歩道
5	歩道
6	歩道
7	歩道
8	歩道

標準断面図 (平成19年度(国勢) 準拠断面(通))



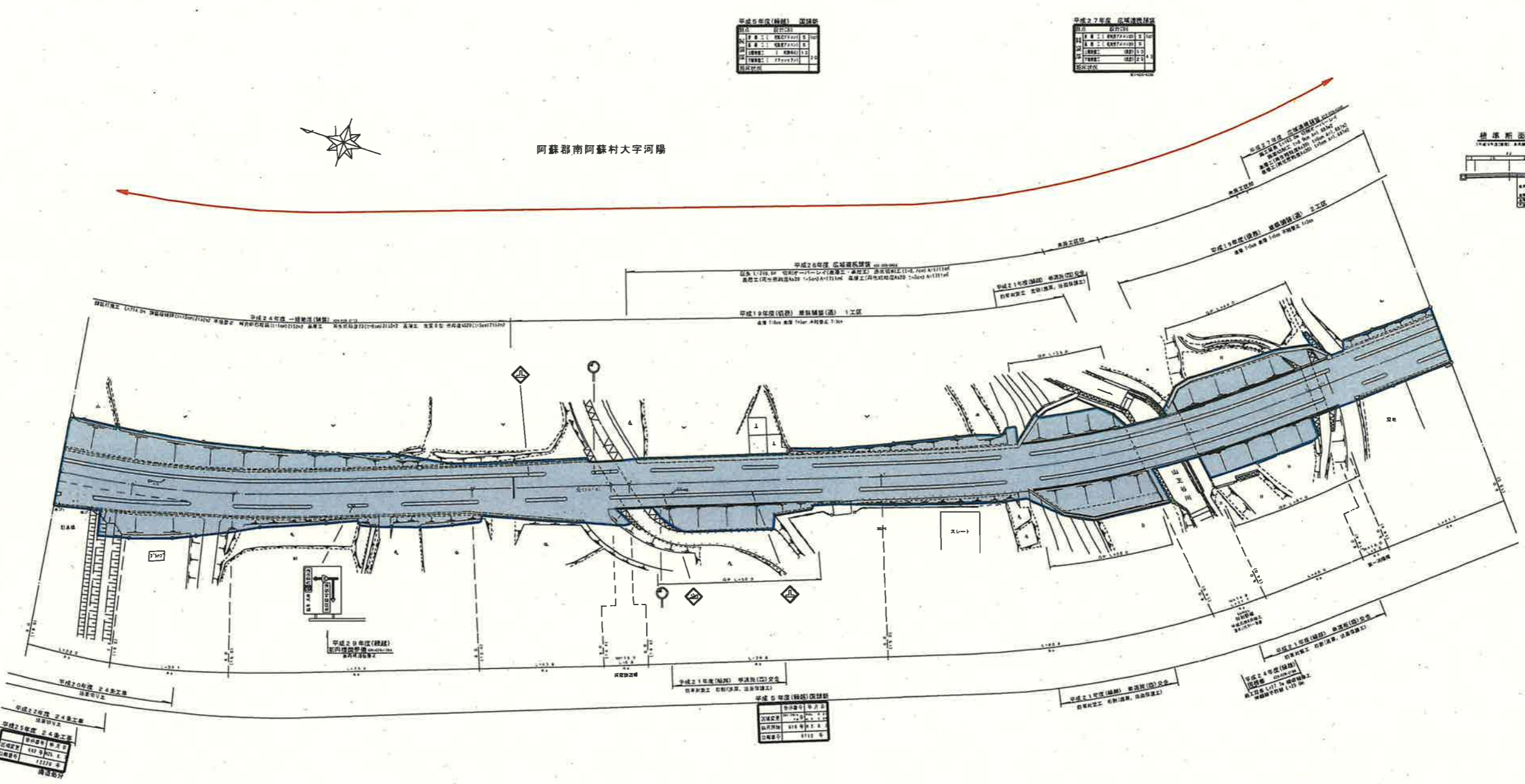
令和2年度 概算(精査)

部別	
1	橋
2	歩道
3	歩道
4	歩道
5	歩道
6	歩道
7	歩道
8	歩道

路線名	325号	路線番号	
図面番号	8	縮尺	1:500
作成年月日	平成7年3月		
測量者	写図面		
熊本県阿蘇地域振興局土木部			



工区	歩道幅	歩道延長	歩道幅		歩道延長	歩道幅	歩道延長	歩道幅	歩道延長	歩道幅	歩道延長	歩道幅	歩道延長	歩道幅	歩道延長	歩道幅	歩道延長	歩道幅	歩道延長	歩道幅	歩道延長	歩道幅	歩道延長	歩道幅	歩道延長	歩道幅	歩道延長	歩道幅	歩道延長	歩道幅	歩道延長			
			右	左																												右	左	右
0																																		
1	22.2	29.7	18.5	7.1	8.9	0.0	0.0	22.2	4.0	4.0	22.2	0	15.5	0	23.2	04	23.2	04	23.2	04	23.2	04	23.2	04	23.2	04	23.2	04	23.2	04	23.2	04	23.2	04
2	22.1	28.6	15.5	8.0	7.0	0.0	0.0	22.1	4.0	4.0	22.1	0	18.0	0	32.0	04	32.0	04	32.0	04	32.0	04	32.0	04	32.0	04	32.0	04	32.0	04	32.0	04	32.0	04
3	75.4	22.8	15.5	8.0	7.0	0.0	0.0	75.4	4.0	4.0	75.4	0	54.0	0	76.4	04	76.4	04	76.4	04	76.4	04	76.4	04	76.4	04	76.4	04	76.4	04	76.4	04	76.4	04
4	42.9	19.5	14.4	6.0	7.0	0.0	0.0	42.9	3.7	3.7	42.9	0	15.0	0	30.0	04	30.0	04	30.0	04	30.0	04	30.0	04	30.0	04	30.0	04	30.0	04	30.0	04	30.0	04
5	8.0	18.0	14.4	6.0	7.0	0.0	0.0	8.0	3.1	3.1	8.0	0	5.0	0	3.0																			
6	79.8	15.5	15.5	8.0	7.0	0.0	0.0	79.8	4.0	4.0	79.8	0	88.0	0	52.0	04	52.0	04	52.0	04	52.0	04	52.0	04	52.0	04	52.0	04	52.0	04	52.0	04	52.0	04
7	60.8	26.0	14.2	6.0	7.0	0.0	0.0	60.8	3.5	3.5	60.8	0	70.0	0	71.0	04	71.0	04	71.0	04	71.0	04	71.0	04	71.0	04	71.0	04	71.0	04	71.0	04	71.0	04
8	12.7	14.8	14.8	8.0	7.0	0.0	0.0	12.7	2.5	2.5	12.7	0	17.0	0	17.0																			
9	49.5	32.0	14.4	6.0	7.0	0.0	0.0	49.5	2.7	2.7	49.5	0	41.0	0	42.0																			
10	2.5	15.0	14.4	6.0	7.0	0.0	0.0	2.5	2.7	2.7	2.5	0	2.5	0	2.5																			
11	41.7	18.0	15.5	8.0	7.0	0.0	0.0	41.7	4.0	4.0	41.7	0	18.0	0	32.0	04	32.0	04	32.0	04	32.0	04	32.0	04	32.0	04	32.0	04	32.0	04	32.0	04	32.0	04



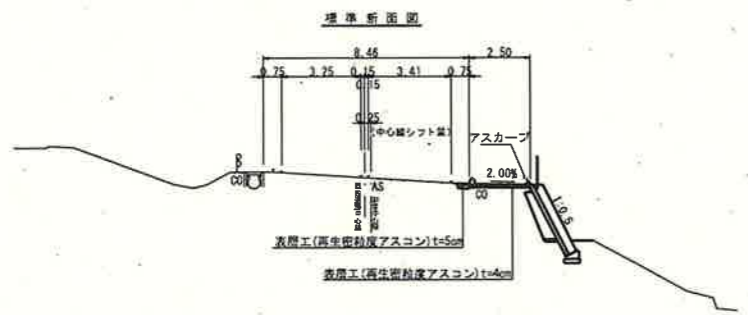
図面番号	6
作成年月日	平成7年3月
測畧者	写図面

平城2年(西暦) 建設(1)	1区画
平城2年(西暦) 建設(2)	2区画
平城2年(西暦) 建設(3)	3区画
平城2年(西暦) 建設(4)	4区画
平城2年(西暦) 建設(5)	5区画

平城2年(西暦) 建設(6)	6区画
平城2年(西暦) 建設(7)	7区画
平城2年(西暦) 建設(8)	8区画
平城2年(西暦) 建設(9)	9区画
平城2年(西暦) 建設(10)	10区画

路線名	325号	路線番号	
図面番号	6	縮尺	1:500
作成年月日	平成7年3月		
測畧者	写図面		
熊本県阿蘇地域振興局土木部			

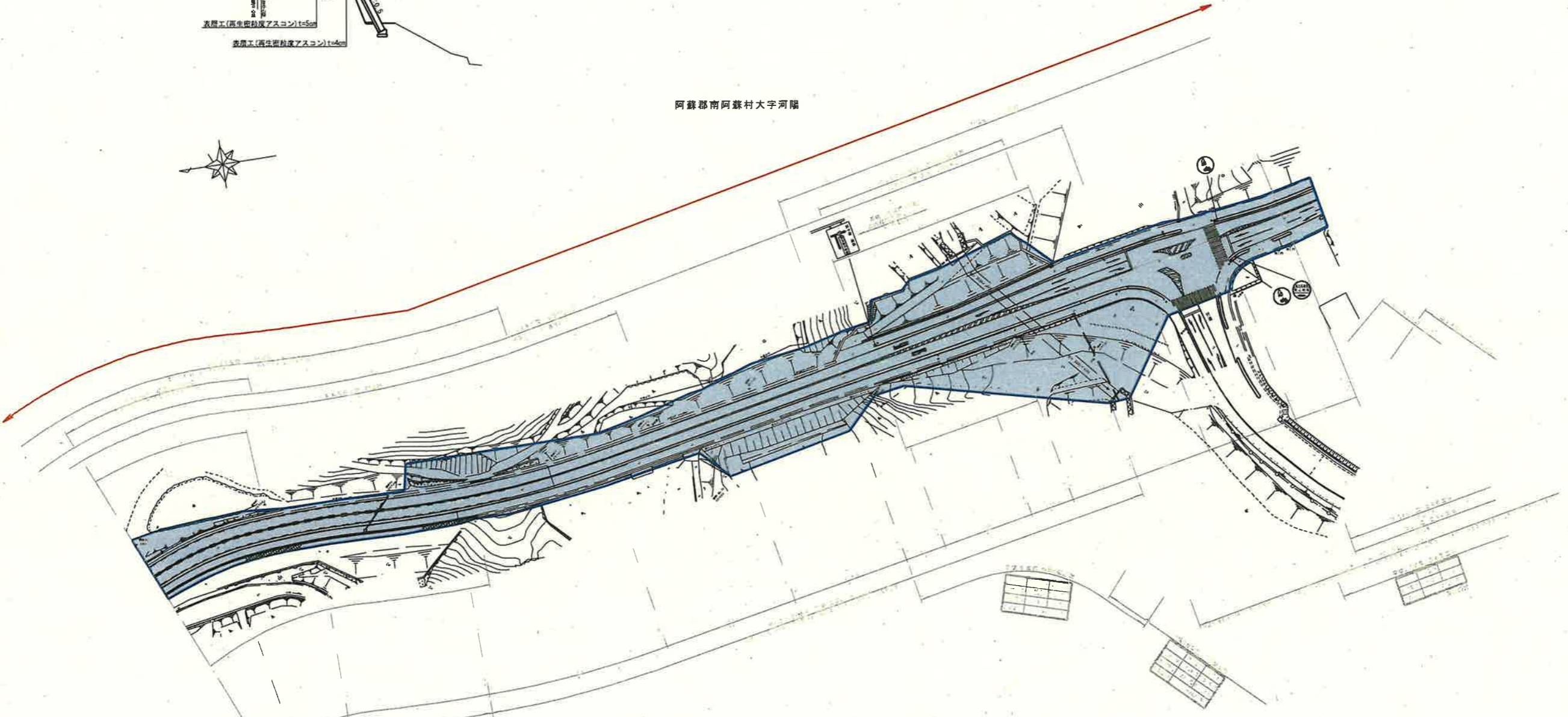
区画 番号	区画 延長	歩道 延長	歩道 幅員	歩道 幅員	歩道 幅員	歩道 幅員	歩道 幅員	歩道 幅員	歩道 幅員	歩道 幅員	歩道		歩道 幅員	歩道 幅員	歩道 幅員	歩道 幅員	歩道 幅員	歩道 幅員	歩道 幅員	歩道 幅員	歩道 幅員	歩道 幅員	歩道 幅員	歩道 幅員	歩道 幅員	
											右	左														
1	25.3	20.0	11.4	4.0	2.5	2.5	2.5	2.5	2.5	2.5	2.5	2.5	2.5	2.5	2.5	2.5	2.5	2.5	2.5	2.5	2.5	2.5	2.5	2.5	2.5	2.5
2	30.7	15.0	11.4	4.0	2.5	2.5	2.5	2.5	2.5	2.5	2.5	2.5	2.5	2.5	2.5	2.5	2.5	2.5	2.5	2.5	2.5	2.5	2.5	2.5	2.5	2.5
3	48.0	16.5	11.4	4.0	2.5	2.5	2.5	2.5	2.5	2.5	2.5	2.5	2.5	2.5	2.5	2.5	2.5	2.5	2.5	2.5	2.5	2.5	2.5	2.5	2.5	2.5
4	59.2	20.0	11.4	4.0	2.5	2.5	2.5	2.5	2.5	2.5	2.5	2.5	2.5	2.5	2.5	2.5	2.5	2.5	2.5	2.5	2.5	2.5	2.5	2.5	2.5	2.5
5	44.0	20.0	11.4	4.0	2.5	2.5	2.5	2.5	2.5	2.5	2.5	2.5	2.5	2.5	2.5	2.5	2.5	2.5	2.5	2.5	2.5	2.5	2.5	2.5	2.5	2.5
6	38.8	21.0	11.4	4.0	2.5	2.5	2.5	2.5	2.5	2.5	2.5	2.5	2.5	2.5	2.5	2.5	2.5	2.5	2.5	2.5	2.5	2.5	2.5	2.5	2.5	2.5
7	13.5	25.0	11.4	4.0	2.5	2.5	2.5	2.5	2.5	2.5	2.5	2.5	2.5	2.5	2.5	2.5	2.5	2.5	2.5	2.5	2.5	2.5	2.5	2.5	2.5	2.5
8	30.2	54.0	11.4	4.0	2.5	2.5	2.5	2.5	2.5	2.5	2.5	2.5	2.5	2.5	2.5	2.5	2.5	2.5	2.5	2.5	2.5	2.5	2.5	2.5	2.5	2.5
9	14.4	48.5	11.4	4.0	2.5	2.5	2.5	2.5	2.5	2.5	2.5	2.5	2.5	2.5	2.5	2.5	2.5	2.5	2.5	2.5	2.5	2.5	2.5	2.5	2.5	2.5
10	21.9	51.7	11.4	4.0	2.5	2.5	2.5	2.5	2.5	2.5	2.5	2.5	2.5	2.5	2.5	2.5	2.5	2.5	2.5	2.5	2.5	2.5	2.5	2.5	2.5	2.5
11	22.6	49.8	11.4	4.0	2.5	2.5	2.5	2.5	2.5	2.5	2.5	2.5	2.5	2.5	2.5	2.5	2.5	2.5	2.5	2.5	2.5	2.5	2.5	2.5	2.5	2.5
12	30.0	38.0	11.4	4.0	2.5	2.5	2.5	2.5	2.5	2.5	2.5	2.5	2.5	2.5	2.5	2.5	2.5	2.5	2.5	2.5	2.5	2.5	2.5	2.5	2.5	2.5
13	21.1	35.0	11.4	4.0	2.5	2.5	2.5	2.5	2.5	2.5	2.5	2.5	2.5	2.5	2.5	2.5	2.5	2.5	2.5	2.5	2.5	2.5	2.5	2.5	2.5	2.5



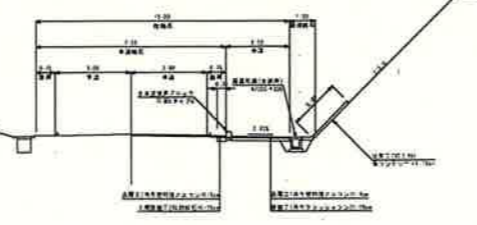
昭和57年度 区別表

区別	区別	区別	区別
区別	区別	区別	区別
区別	区別	区別	区別

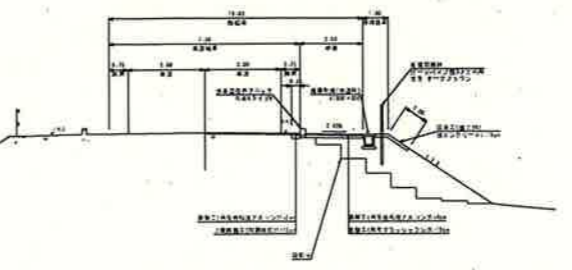
阿蘇郡南阿蘇村大字河階



標準断面図



標準断面図



路線名	325号	路線番号	
図面番号	5	縮尺	1:500
作成年月日	昭和53年6月		
測量者	写図面		
熊本県阿蘇地域振興局土木部			

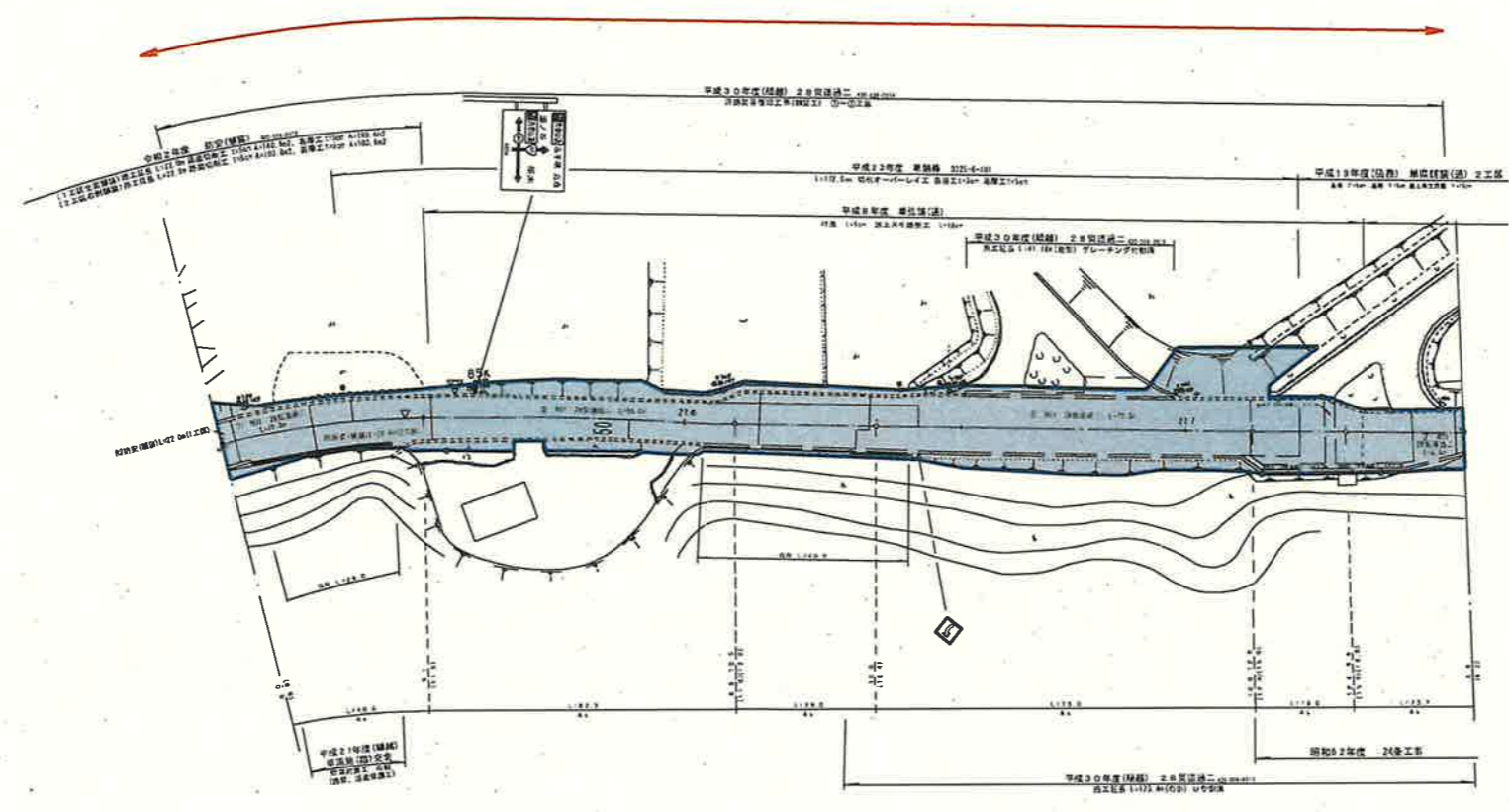




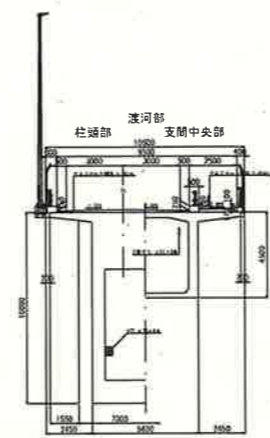
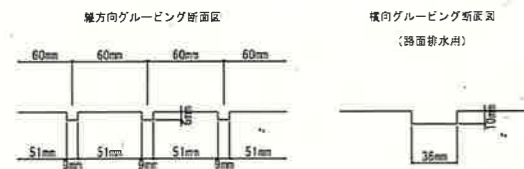


地区 番号	区間 延長	歩道 幅員	歩道				歩道 延長	歩道 幅員	歩道 延長	歩道 幅員	歩道 延長	歩道 幅員	歩道 延長	歩道 幅員	歩道 延長	歩道 幅員	歩道 延長	歩道 幅員	歩道 延長	歩道 幅員	歩道 延長	
			延長	幅員	延長	幅員																
1	40.5	11.7	11.7	11.7	11.7	11.7	11.7	11.7	11.7	11.7	11.7	11.7	11.7	11.7	11.7	11.7	11.7	11.7	11.7	11.7	11.7	11.7
2	62.0	12.0	12.0	12.0	12.0	12.0	12.0	12.0	12.0	12.0	12.0	12.0	12.0	12.0	12.0	12.0	12.0	12.0	12.0	12.0	12.0	12.0
3	28.0	14.0	14.0	14.0	14.0	14.0	14.0	14.0	14.0	14.0	14.0	14.0	14.0	14.0	14.0	14.0	14.0	14.0	14.0	14.0	14.0	14.0
4	79.0	13.1	13.1	13.1	13.1	13.1	13.1	13.1	13.1	13.1	13.1	13.1	13.1	13.1	13.1	13.1	13.1	13.1	13.1	13.1	13.1	13.1
5	15.0	25.0	25.0	25.0	25.0	25.0	25.0	25.0	25.0	25.0	25.0	25.0	25.0	25.0	25.0	25.0	25.0	25.0	25.0	25.0	25.0	25.0
6	23.7	24.4	24.4	24.4	24.4	24.4	24.4	24.4	24.4	24.4	24.4	24.4	24.4	24.4	24.4	24.4	24.4	24.4	24.4	24.4	24.4	24.4

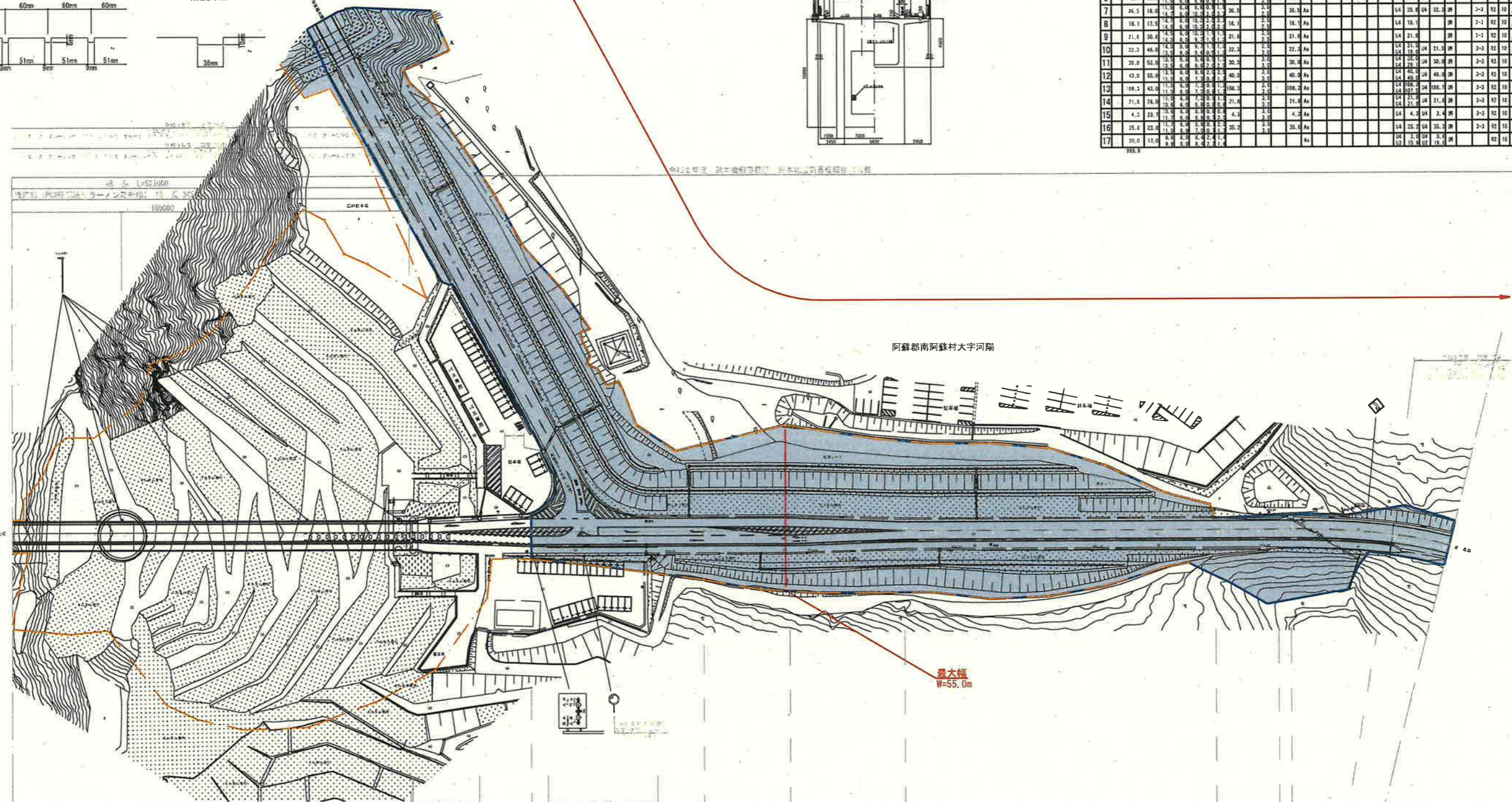
阿蘇郡南阿蘇村大字河隔



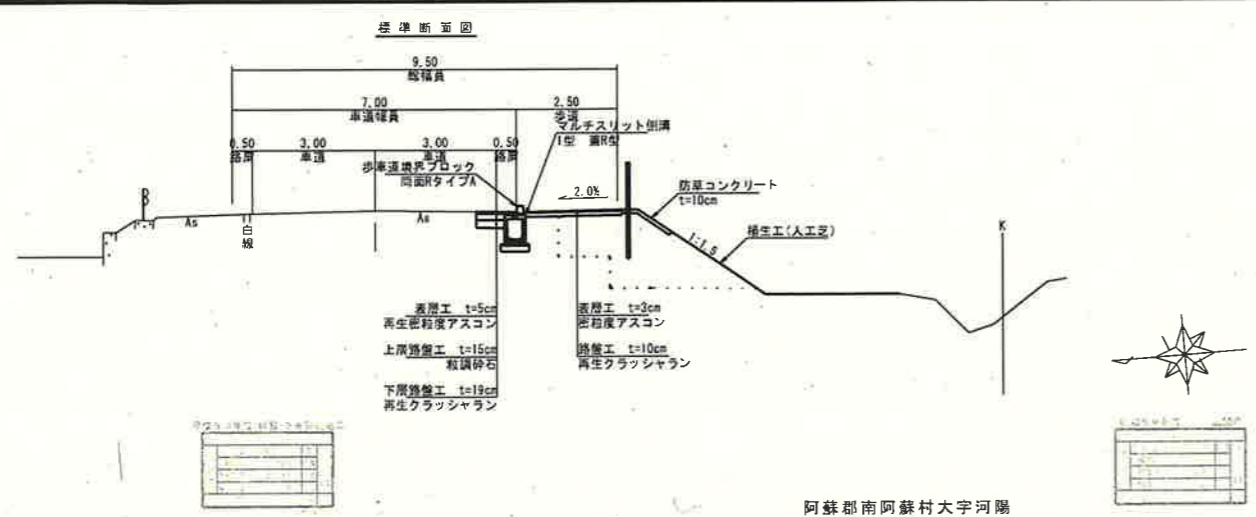
路線名	325号	路線番号	
図面番号	2	縮尺	1:500
作成年月日	令和3年6月		
測量者	写図面		
熊本県阿蘇地域振興局土木部			



区間番号	区間延長	歩道幅員	歩道		歩道幅員	歩道延長	分幅		分幅延長	橋脚		橋脚延長		橋脚幅員	橋脚延長	橋脚幅員	橋脚延長	橋脚幅員	橋脚延長
			右	左			右	左		右	左	右	左						
1	29.2	42.5	1.5	1.5	3.0	18.2	20.0	1.5	1.5	3.0	14	14	14	14	3-3	10	10	10	10
2	24.4	48.9	1.5	1.5	3.0	25.4	24.4	1.5	1.5	3.0	14	14	14	14	3-3	10	10	10	10
3	25.2	44.2	1.5	1.5	3.0	26.2	25.2	1.5	1.5	3.0	14	14	14	14	3-3	10	10	10	10
4	12.1	42.2	1.5	1.5	3.0	12.1	12.1	1.5	1.5	3.0	14	14	14	14	3-3	10	10	10	10
5	525.0	16.5	1.5	1.5	3.0	525.0	525.0	1.5	1.5	3.0	14	14	14	14	3-3	10	10	10	10
6	8.5	13.2	1.5	1.5	3.0	8.5	8.5	1.5	1.5	3.0	14	14	14	14	3-3	10	10	10	10
7	36.5	18.0	1.5	1.5	3.0	36.5	36.5	1.5	1.5	3.0	14	14	14	14	3-3	10	10	10	10
8	16.1	17.5	1.5	1.5	3.0	16.1	16.1	1.5	1.5	3.0	14	14	14	14	3-3	10	10	10	10
9	21.6	30.4	1.5	1.5	3.0	21.6	21.6	1.5	1.5	3.0	14	14	14	14	3-3	10	10	10	10
10	22.3	48.0	1.5	1.5	3.0	22.3	22.3	1.5	1.5	3.0	14	14	14	14	3-3	10	10	10	10
11	20.0	53.0	1.5	1.5	3.0	20.0	20.0	1.5	1.5	3.0	14	14	14	14	3-3	10	10	10	10
12	45.0	55.0	1.5	1.5	3.0	45.0	45.0	1.5	1.5	3.0	14	14	14	14	3-3	10	10	10	10
13	108.3	43.0	1.5	1.5	3.0	108.3	108.3	1.5	1.5	3.0	14	14	14	14	3-3	10	10	10	10
14	21.8	16.0	1.5	1.5	3.0	21.8	21.8	1.5	1.5	3.0	14	14	14	14	3-3	10	10	10	10
15	4.3	22.7	1.5	1.5	3.0	4.3	4.3	1.5	1.5	3.0	14	14	14	14	3-3	10	10	10	10
16	25.8	22.0	1.5	1.5	3.0	25.8	25.8	1.5	1.5	3.0	14	14	14	14	3-3	10	10	10	10
17	20.0	17.0	1.5	1.5	3.0	20.0	20.0	1.5	1.5	3.0	14	14	14	14	3-3	10	10	10	10

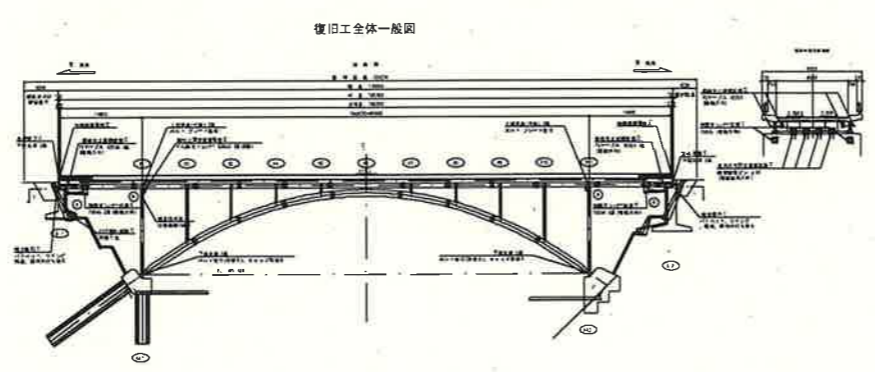
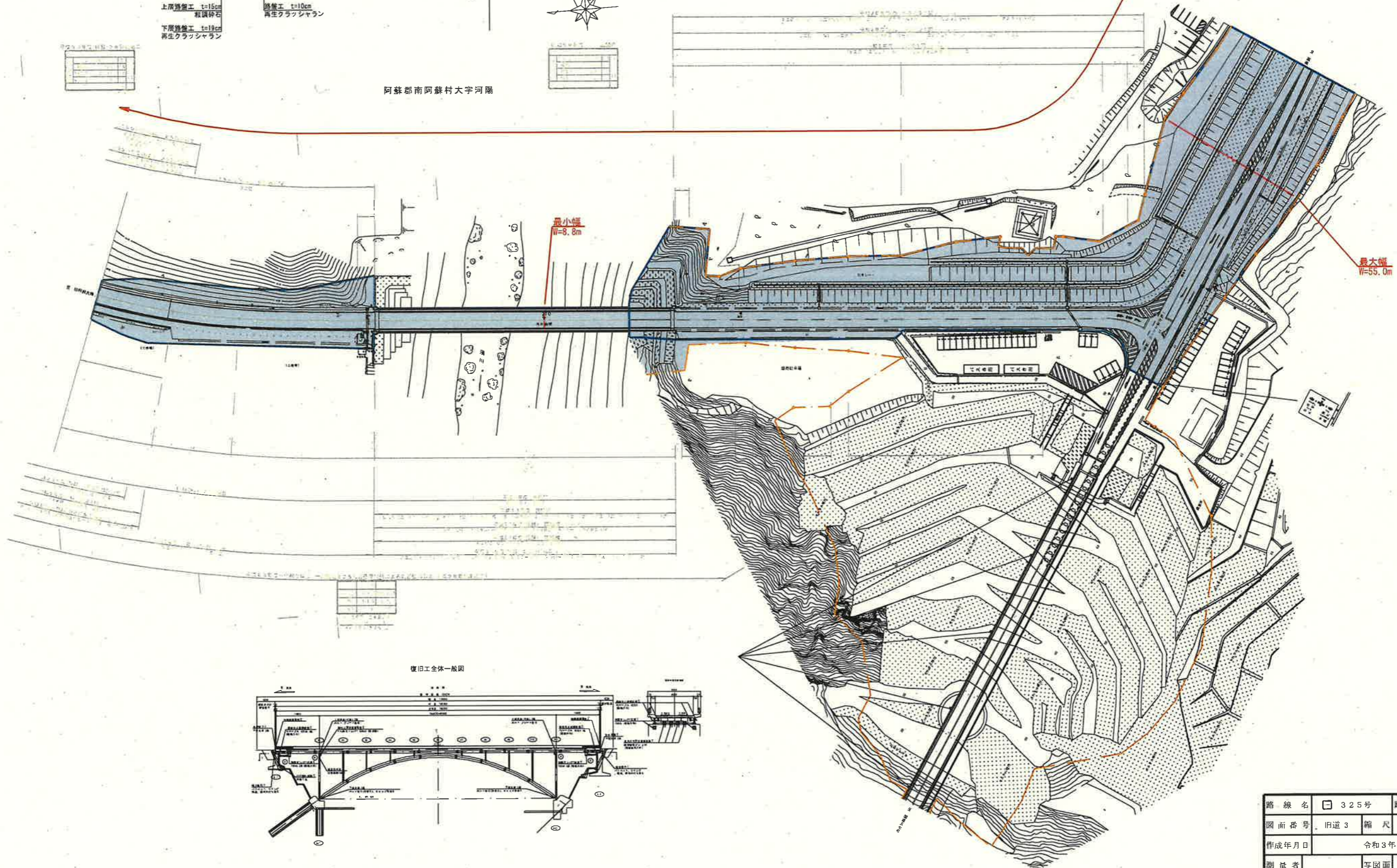


路線名	325号	路線番号	
図面番号	1-B	縮尺	1:500
作成年月日	令和3年7月		
調試者	写真面		
熊本県阿蘇地域振興局土木部			



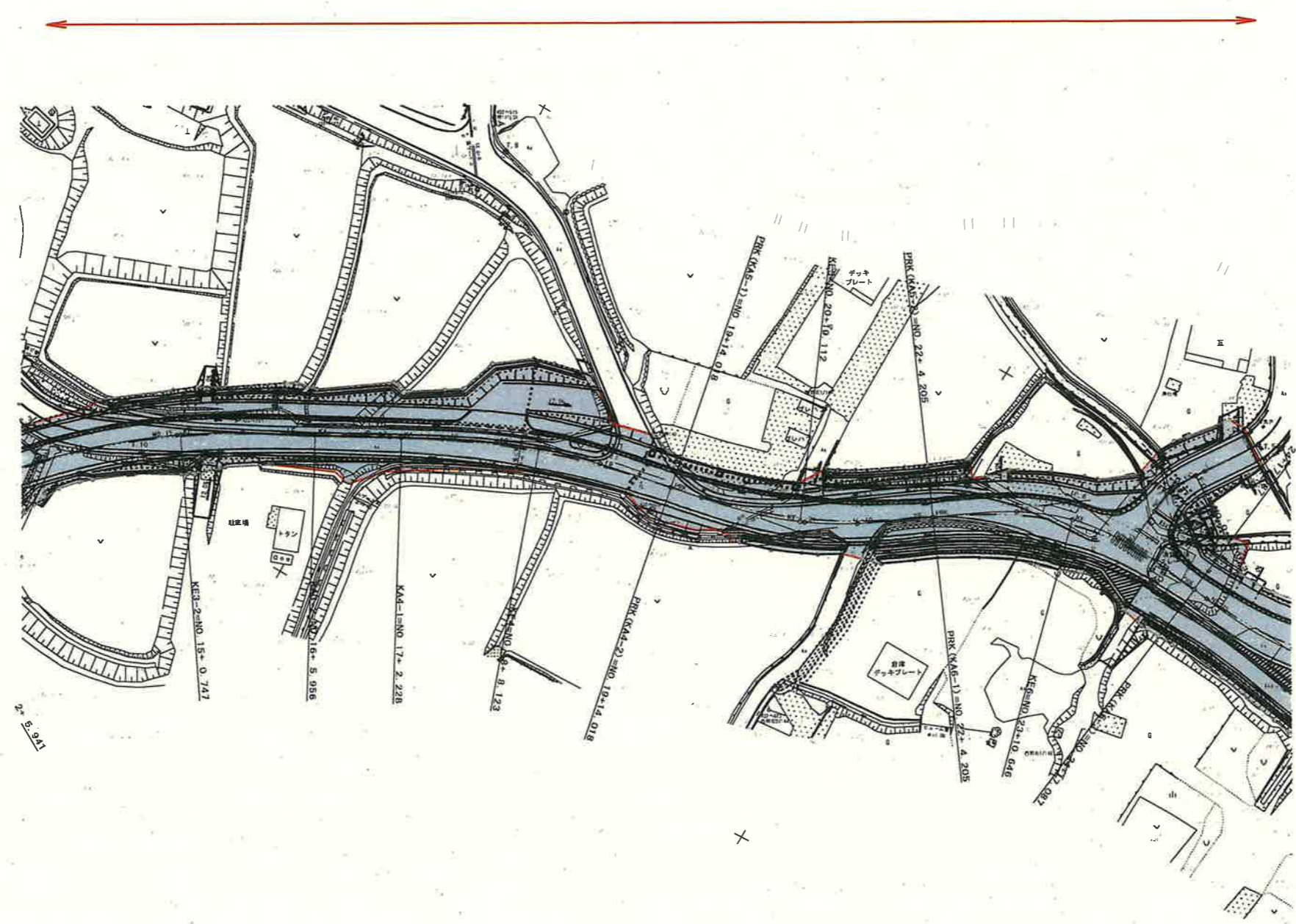
区別	区番号	区長	歩道幅員	車道幅員	歩道		歩道幅員	車道		車道幅員	車道幅員	車道幅員	車道幅員	車道幅員	車道幅員	車道幅員	車道幅員	車道幅員	車道幅員	車道幅員	車道幅員	車道幅員	車道幅員		
					延長	幅員		延長	幅員																
1	28.3	21.2	1.5	11.5	29.5	2.5	28.2	A4																	
2	24.7	22.2	1.5	11.5	25.2	2.5	24.7	A4																	
3	59.8	22.5	1.5	11.5	61.3	2.5	60.8	A4																	
4	10.8	8.8	1.5	11.5	110.8	2.5	110.8	A4																	
5	84.9	34.2	1.5	11.5	86.4	2.5	85.9	A4																	
6	75.1	32.2	1.5	11.5	76.6	2.5	76.1	A4																	
7	3.3	42.3	1.5	11.5	43.8	2.5	43.3	A4																	
8	6.7	45.5	1.5	11.5	47.0	2.5	46.5	A4																	

阿蘇郡南阿蘇村大字河陽



路線名	325号	路線番号	
図面番号	旧道3	縮尺	1:500
作成年月日	令和3年7月		
測設者	写図面		
熊本県阿蘇地域振興局土木部			

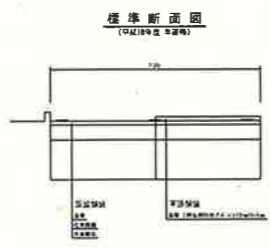




路線名	⊖ 河陰阿蘇線	路線番号	149
図面番号		縮尺	1:500
作成年月日			
測量者		写図面	
熊本県阿蘇地域振興局土木部			



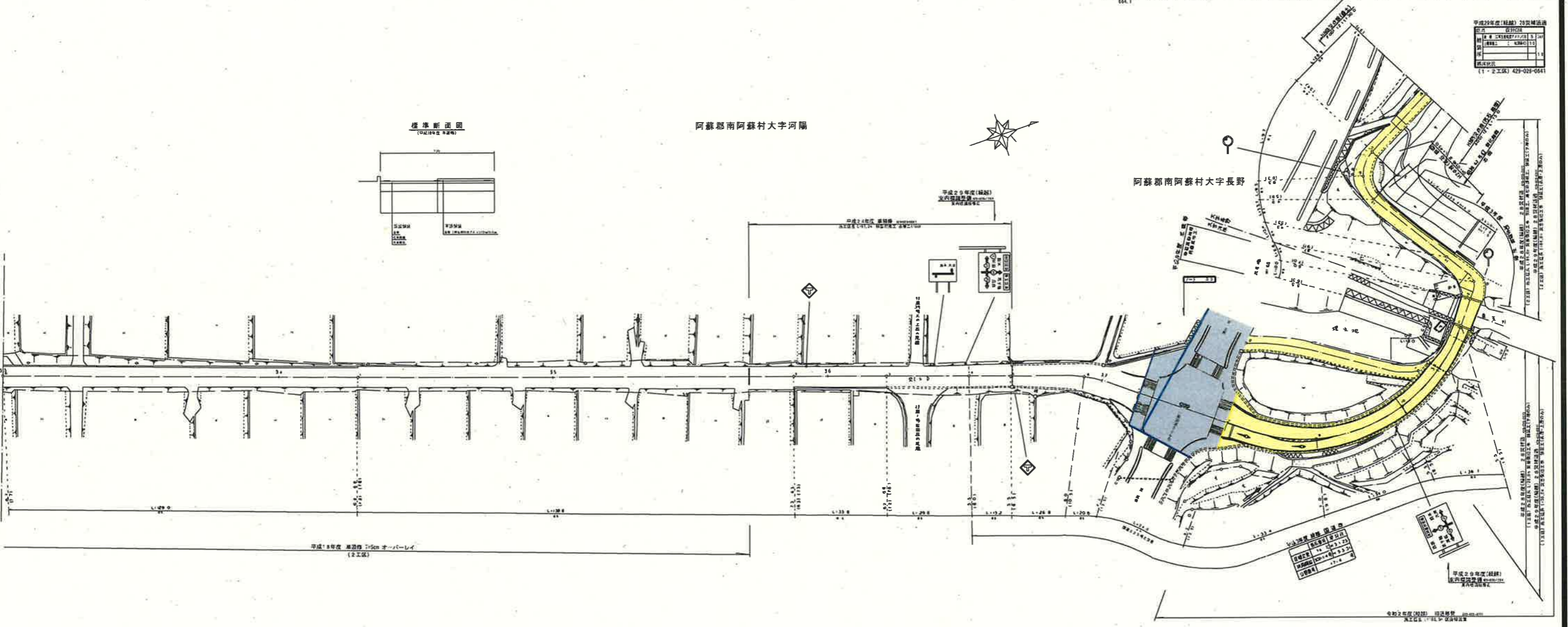
区間 番号	区間 延長	歩道				歩道 幅員	歩道				歩道 延長	歩道 延長	歩道 延長	歩道 延長	歩道 延長	歩道 延長	歩道 延長	歩道 延長	歩道 延長	歩道 延長	歩道 延長	歩道 延長	
		延長	延長	延長	延長		延長	延長	延長	延長													
0		5.5	4.5	4.5	4.5																		
1	62.8	8.0	5.0	4.0	4.0																		
2																							
3																							
4																							
5																							
6																							
7																							
8																							
9																							
10																							
11																							
12																							
13																							
14																							
15																							
16																							
17																							
18																							



阿蘇郡南阿蘇村大字河陽

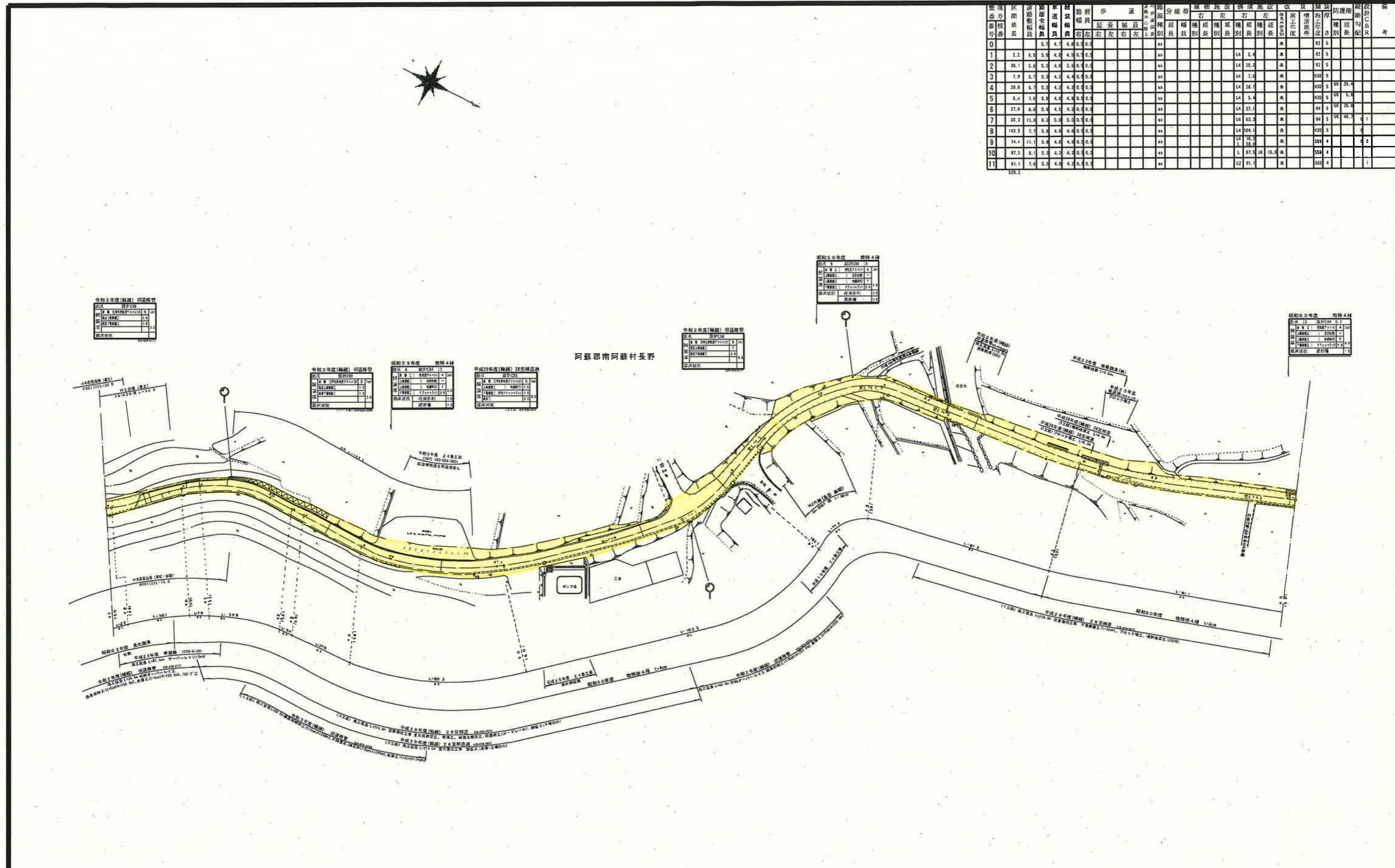


阿蘇郡南阿蘇村大字長野



路線名	河陽阿蘇線	路線番号	149
図面番号	8	縮尺	1:500
作成年月日	平成19年3月		
測量者	写図面		
熊本県阿蘇地域振興局土木部			

断面 番号	断面 間長	道路 幅員	歩道 幅員	歩道 延長	歩道 種別	分離帯				植樹地				改良 土厚	噴霧 回数	防波 壁	防波 壁高	防波 壁長	防波 壁幅
						右	左	右	左	右	左	右	左						
0																			
1	2.2	5.0	4.0	4.0	右														
2	30.1	5.0	4.0	4.0	右														
3	7.9	5.0	4.0	4.0	右														
4	38.8	5.0	4.0	4.0	右														
5	8.4	5.0	4.0	4.0	右														
6	27.0	5.0	4.0	4.0	右														
7	60.3	5.0	4.0	4.0	右														
8	102.5	5.0	4.0	4.0	右														
9	74.4	5.0	4.0	4.0	右														
10	87.5	5.0	4.0	4.0	右														
11	91.1	5.0	4.0	4.0	右														



昭和5年度(繰越) 道路幅員	
道路幅員	5.0
歩道幅員	4.0
歩道延長	1.2
歩道種別	右

昭和5年度(繰越) 道路幅員	
道路幅員	5.0
歩道幅員	4.0
歩道延長	1.2
歩道種別	右

昭和5年度(繰越) 道路幅員	
道路幅員	5.0
歩道幅員	4.0
歩道延長	1.2
歩道種別	右

昭和5年度(繰越) 道路幅員	
道路幅員	5.0
歩道幅員	4.0
歩道延長	1.2
歩道種別	右

昭和5年度(繰越) 道路幅員	
道路幅員	5.0
歩道幅員	4.0
歩道延長	1.2
歩道種別	右

昭和5年度(繰越) 道路幅員	
道路幅員	5.0
歩道幅員	4.0
歩道延長	1.2
歩道種別	右

路線名	河陸阿蘇線	路線番号	149
図面番号	9	縮尺	1:500
作成年月日	昭和53年6月		
調査者	写図面		
熊本県阿蘇地域振興局土木部			







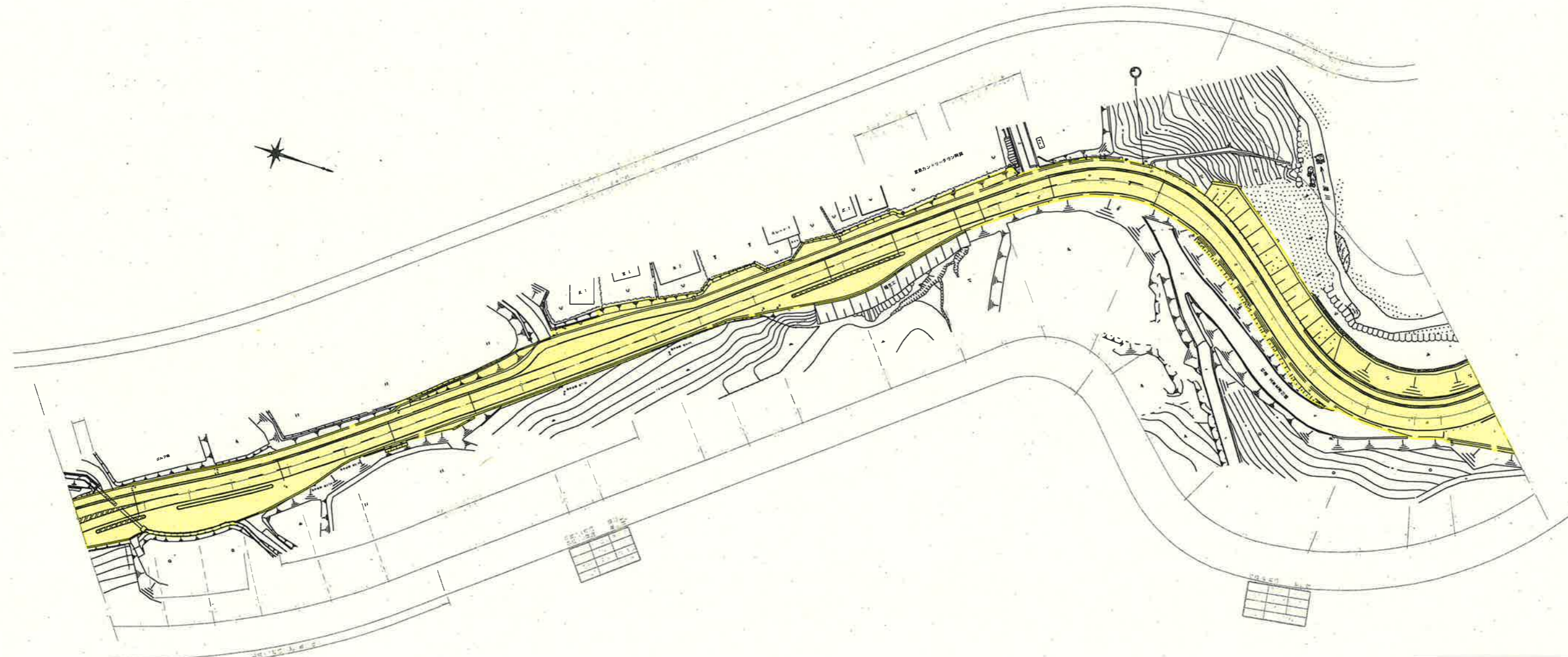






区段番号	区間延長	出区間幅員	全区間幅員	幅員増減	歩道幅員	歩道		歩道種別	歩道延長	分道			分道種別	分道延長	分道幅員	分道延長		分道幅員	分道延長	分道幅員	分道延長	分道幅員	分道延長	分道幅員	分道延長	分道幅員	分道延長	分道幅員	分道延長	分道幅員	分道延長	分道幅員	分道延長	分道幅員					
						右	左			右	左	右				左	右																		左				
1	23.0	21.2	18.0	0.0	23.0	18.0	5.0	As	23.0				As	23.0	18.0	5.0	As	23.0	18.0	5.0	As																		
2	16.0	24.5	18.0	0.0	16.0	18.0	-2.0	As	16.0				As	16.0	18.0	-2.0	As	16.0	18.0	-2.0	As																		
3	14.5	28.2	20.0	0.0	14.5	20.0	-5.5	As	14.5				As	14.5	20.0	-5.5	As	14.5	20.0	-5.5	As																		
4	20.2	25.0	18.0	0.0	20.2	18.0	2.2	As	20.2				As	20.2	18.0	2.2	As	20.2	18.0	2.2	As																		
5	19.5	33.0	18.0	0.0	19.5	18.0	1.5	As	19.5				As	19.5	18.0	1.5	As	19.5	18.0	1.5	As																		
6	65.0	13.0	11.0	0.0	65.0	11.0	2.0	As	65.0				As	65.0	11.0	2.0	As	65.0	11.0	2.0	As																		
7	11.8	18.0	18.0	0.0	11.8	18.0	-6.2	As	11.8				As	11.8	18.0	-6.2	As	11.8	18.0	-6.2	As																		
8	27.2	17.0	18.0	0.0	27.2	18.0	-9.2	As	27.2				As	27.2	18.0	-9.2	As	27.2	18.0	-9.2	As																		
9	18.5	13.0	14.0	0.0	18.5	14.0	-4.5	As	18.5				As	18.5	14.0	-4.5	As	18.5	14.0	-4.5	As																		
10	19.8	21.8	18.0	0.0	19.8	18.0	3.8	As	19.8				As	19.8	18.0	3.8	As	19.8	18.0	3.8	As																		
11	32.7	22.0	18.0	0.0	32.7	18.0	14.7	As	32.7				As	32.7	18.0	14.7	As	32.7	18.0	14.7	As																		
12	27.5	28.0	18.0	0.0	27.5	18.0	9.5	As	27.5				As	27.5	18.0	9.5	As	27.5	18.0	9.5	As																		
13	29.7	11.8	12.0	0.0	29.7	12.0	-17.7	As	29.7				As	29.7	12.0	-17.7	As	29.7	12.0	-17.7	As																		
14	57.0	18.0	18.0	0.0	57.0	18.0	39.0	As	57.0				As	57.0	18.0	39.0	As	57.0	18.0	39.0	As																		
15	45.0	42.0	18.0	0.0	45.0	18.0	27.0	As	45.0				As	45.0	18.0	27.0	As	45.0	18.0	27.0	As																		
16	37.0	25.0	18.0	0.0	37.0	18.0	19.0	As	37.0				As	37.0	18.0	19.0	As	37.0	18.0	19.0	As																		
17	22.1	22.0	18.0	0.0	22.1	18.0	4.1	As	22.1				As	22.1	18.0	4.1	As	22.1	18.0	4.1	As																		
18	16.7	24.5	18.0	0.0	16.7	18.0	-7.8	As	16.7				As	16.7	18.0	-7.8	As	16.7	18.0	-7.8	As																		
19	5.0	28.8	18.0	0.0	5.0	18.0	10.8	As	5.0				As	5.0	18.0	10.8	As	5.0	18.0	10.8	As																		
20	17.5	32.0	18.0	0.0	17.5	18.0	-4.5	As	17.5				As	17.5	18.0	-4.5	As	17.5	18.0	-4.5	As																		

阿蘇郡南阿蘇村長野



路線名	河陰阿蘇線	路線番号	149
図面番号	15	縮尺	1:500
作成年月日	昭和53年6月		
制筆者	写図		
熊本県阿蘇地域振興局土木部			



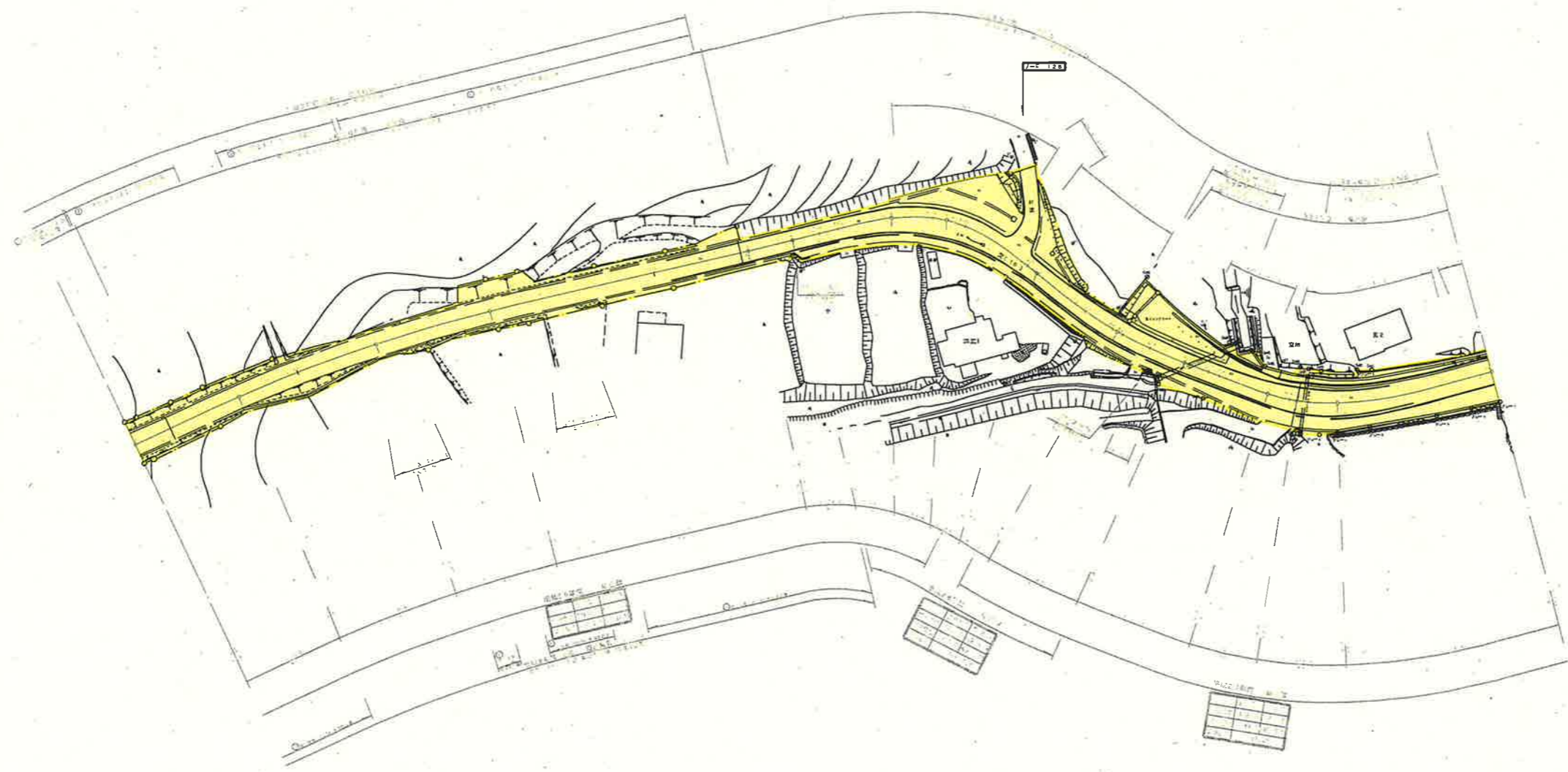
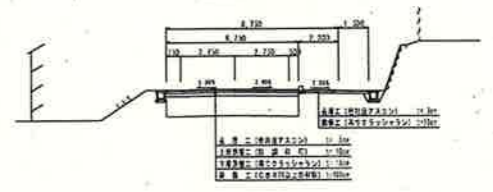
区間 里程	区間 延長	路面 全幅員	車道 幅員	歩道		分佈 係數	擁護		改定 車道 幅員	擁護 係數	擁護 厚さ	防塵 係數	設計 勾配	備考
				右	左		右	左						
				延長	幅員		延長	幅員						
1	20.6	12.4	6.5	0.5	0.5	1.0	0.5	0.5	0.5	0.5	0.5	0.5	0.5	
2	39.6	12.0	6.5	0.5	0.5	1.0	0.5	0.5	0.5	0.5	0.5	0.5	0.5	
3	31.7	8.1	4.3	0.3	0.3	1.0	0.3	0.3	0.3	0.3	0.3	0.3	0.3	
4	71.4	12.0	6.5	0.5	0.5	1.0	0.5	0.5	0.5	0.5	0.5	0.5	0.5	
5	12.4	14.0	7.5	0.5	0.5	1.0	0.5	0.5	0.5	0.5	0.5	0.5	0.5	
6	27.6	16.2	8.1	0.5	0.5	1.0	0.5	0.5	0.5	0.5	0.5	0.5	0.5	
7	14.8	20.0	11.0	0.5	0.5	1.0	0.5	0.5	0.5	0.5	0.5	0.5	0.5	
8	28.2	28.5	15.0	0.5	0.5	1.0	0.5	0.5	0.5	0.5	0.5	0.5	0.5	
9	27.1	18.0	9.0	0.5	0.5	1.0	0.5	0.5	0.5	0.5	0.5	0.5	0.5	
10	19.9	21.0	10.5	0.5	0.5	1.0	0.5	0.5	0.5	0.5	0.5	0.5	0.5	
11	23.5	16.0	8.0	0.5	0.5	1.0	0.5	0.5	0.5	0.5	0.5	0.5	0.5	
12	6.1	18.0	9.0	0.5	0.5	1.0	0.5	0.5	0.5	0.5	0.5	0.5	0.5	
13	18.9	17.2	8.6	0.5	0.5	1.0	0.5	0.5	0.5	0.5	0.5	0.5	0.5	
14	42.6	15.0	7.5	0.5	0.5	1.0	0.5	0.5	0.5	0.5	0.5	0.5	0.5	



1	20.6	12.4	6.5	0.5	0.5	1.0	0.5	0.5	0.5	0.5	0.5	0.5	0.5
2	39.6	12.0	6.5	0.5	0.5	1.0	0.5	0.5	0.5	0.5	0.5	0.5	0.5
3	31.7	8.1	4.3	0.3	0.3	1.0	0.3	0.3	0.3	0.3	0.3	0.3	0.3
4	71.4	12.0	6.5	0.5	0.5	1.0	0.5	0.5	0.5	0.5	0.5	0.5	0.5
5	12.4	14.0	7.5	0.5	0.5	1.0	0.5	0.5	0.5	0.5	0.5	0.5	0.5
6	27.6	16.2	8.1	0.5	0.5	1.0	0.5	0.5	0.5	0.5	0.5	0.5	0.5
7	14.8	20.0	11.0	0.5	0.5	1.0	0.5	0.5	0.5	0.5	0.5	0.5	0.5
8	28.2	28.5	15.0	0.5	0.5	1.0	0.5	0.5	0.5	0.5	0.5	0.5	0.5
9	27.1	18.0	9.0	0.5	0.5	1.0	0.5	0.5	0.5	0.5	0.5	0.5	0.5
10	19.9	21.0	10.5	0.5	0.5	1.0	0.5	0.5	0.5	0.5	0.5	0.5	0.5
11	23.5	16.0	8.0	0.5	0.5	1.0	0.5	0.5	0.5	0.5	0.5	0.5	0.5
12	6.1	18.0	9.0	0.5	0.5	1.0	0.5	0.5	0.5	0.5	0.5	0.5	0.5
13	18.9	17.2	8.6	0.5	0.5	1.0	0.5	0.5	0.5	0.5	0.5	0.5	0.5
14	42.6	15.0	7.5	0.5	0.5	1.0	0.5	0.5	0.5	0.5	0.5	0.5	0.5

阿蘇郡南阿蘇村長野

標準断面図



路線名	河陰阿蘇線	路線番号	149
図面番号	17	縮尺	1:500
作成年月日	昭和60年3月		
測量者	野田 豊		
熊本県阿蘇地域振興局土木部			