

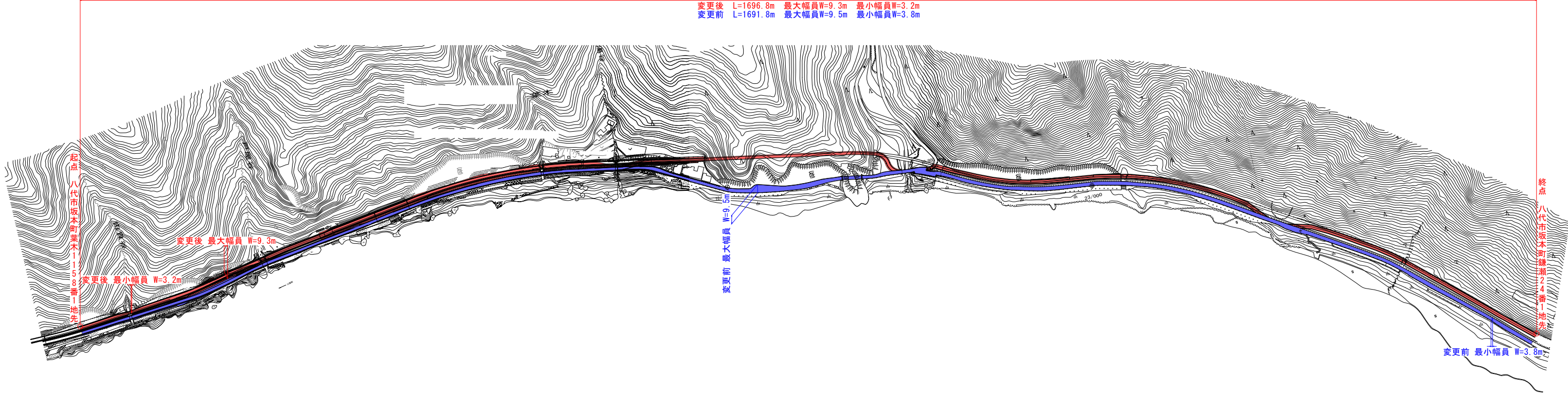


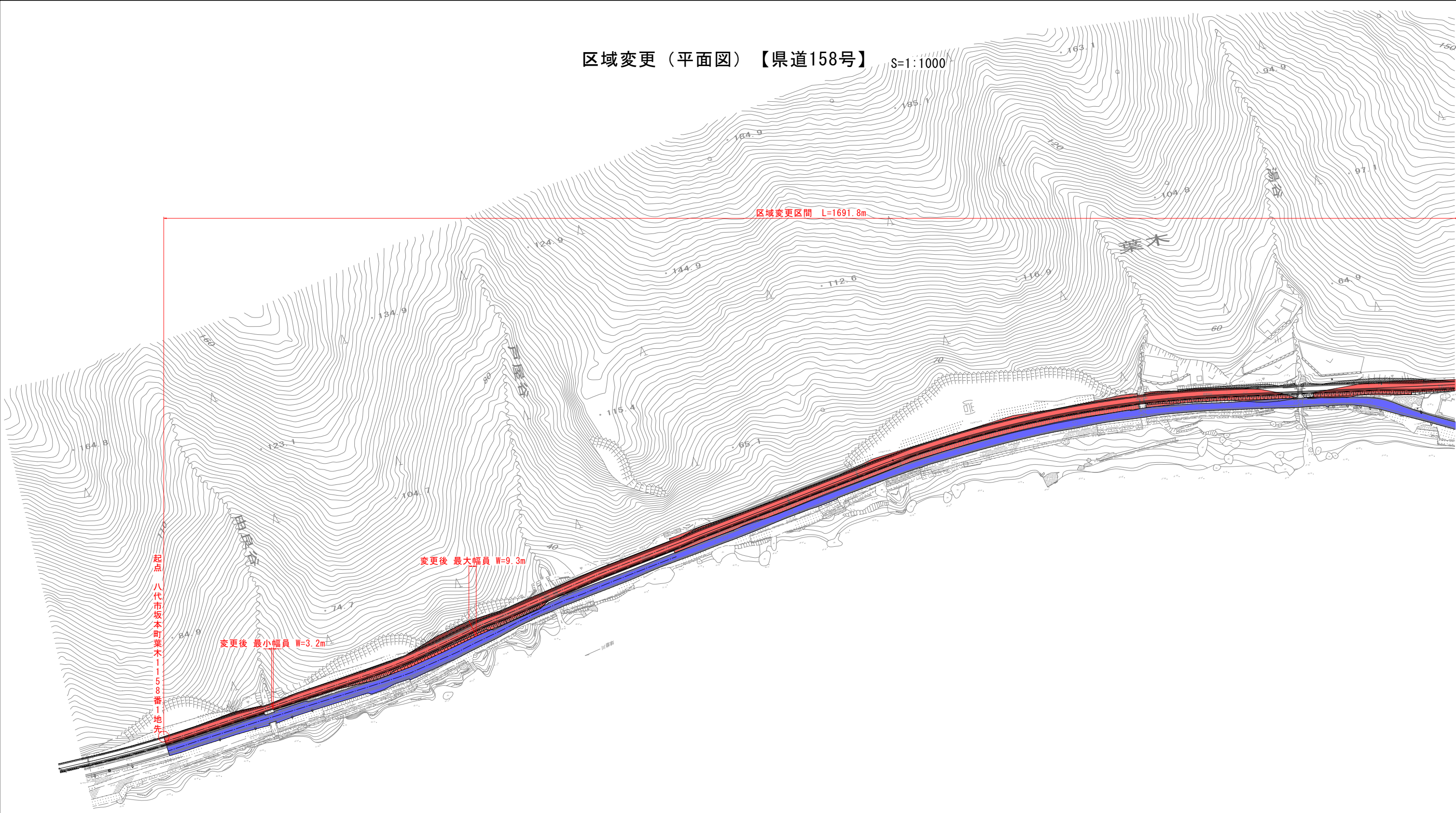
区域変更（全体平面図）【県道158号】 S=1:1000



凡例	
	旧道路区域 (存置部分)
	新道路区域

変更後 L=1691.8m 最大幅員W=9.5m 最小幅員W=3.8m
変更後 L=1696.8m 最大幅員W=9.3m 最小幅員W=3.2m
変更前 L=1691.8m 最大幅員W=9.5m 最小幅員W=3.8m

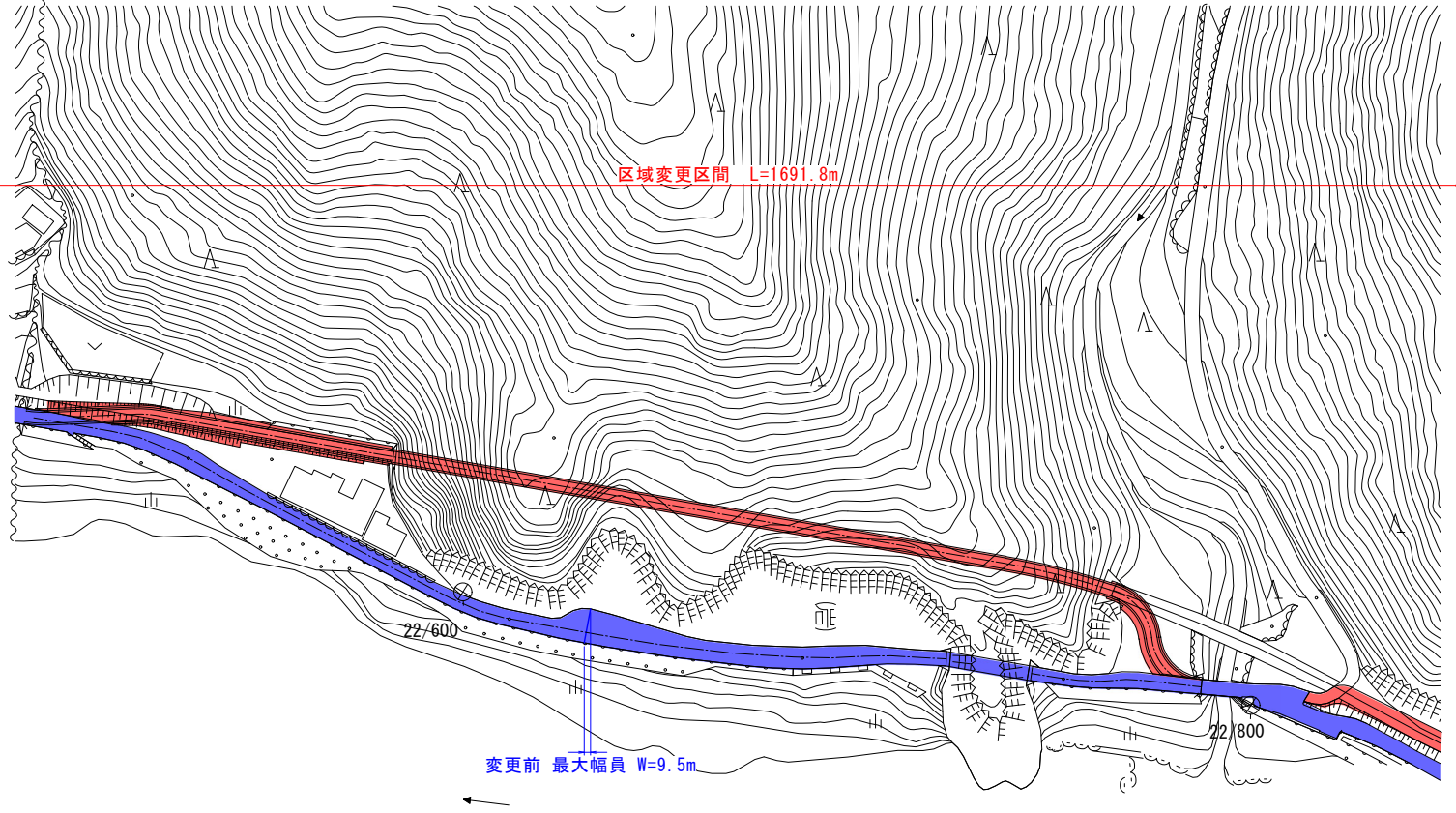




区域変更（平面図）【県道158号】 S=1:1000



凡 例	
	旧道路区域 (存置部分)
	新道路区域


区域変更（平面図）【県道158号】 S=1:1000





凡 例	
	旧道路区域 (存置部分)
	新道路区域

区域変更（平面図）【県道158号】 S=1:1000

区域変更区間 L=1691.8m



凡 例	
	旧道路区域 (存置部分)
	新道路区域