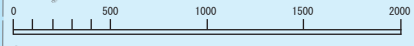
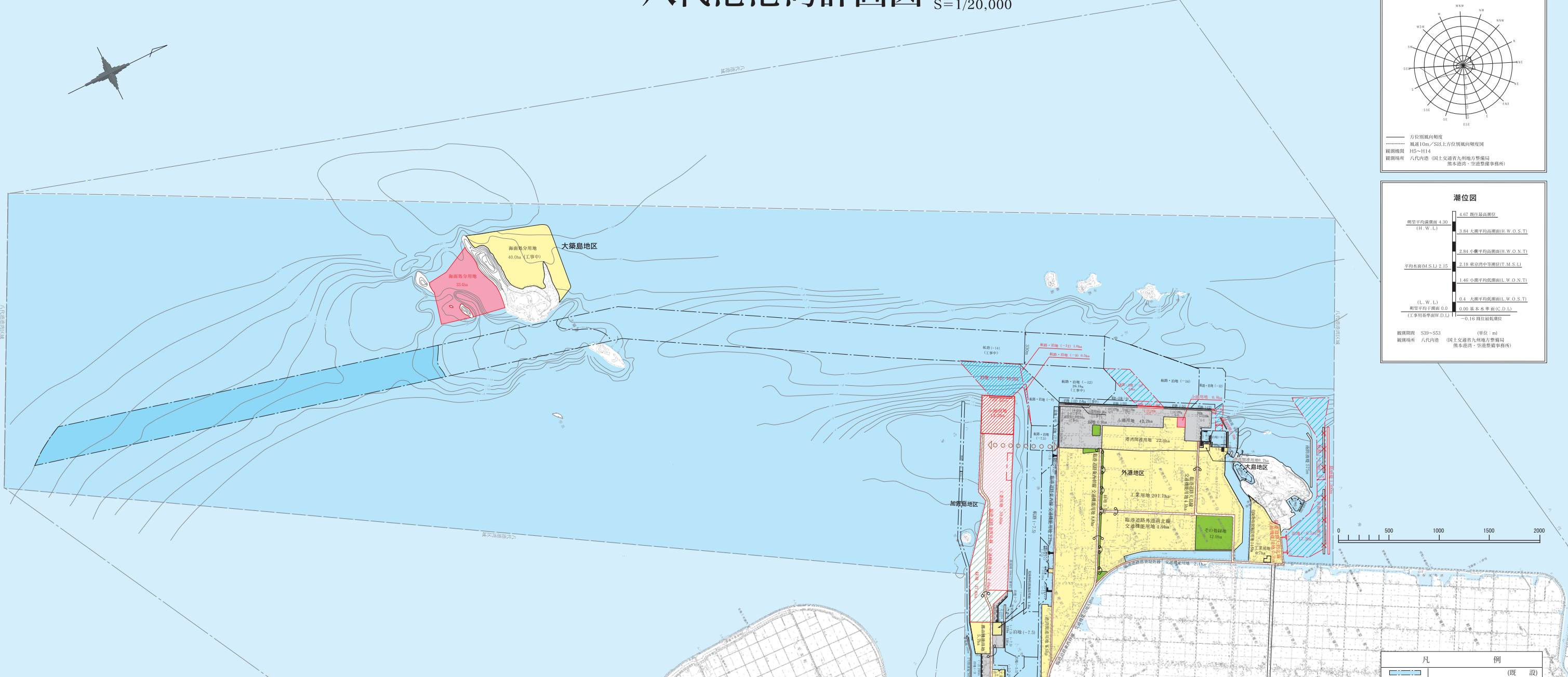

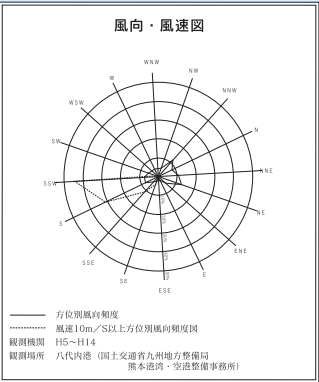
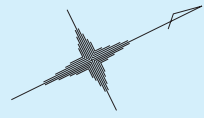
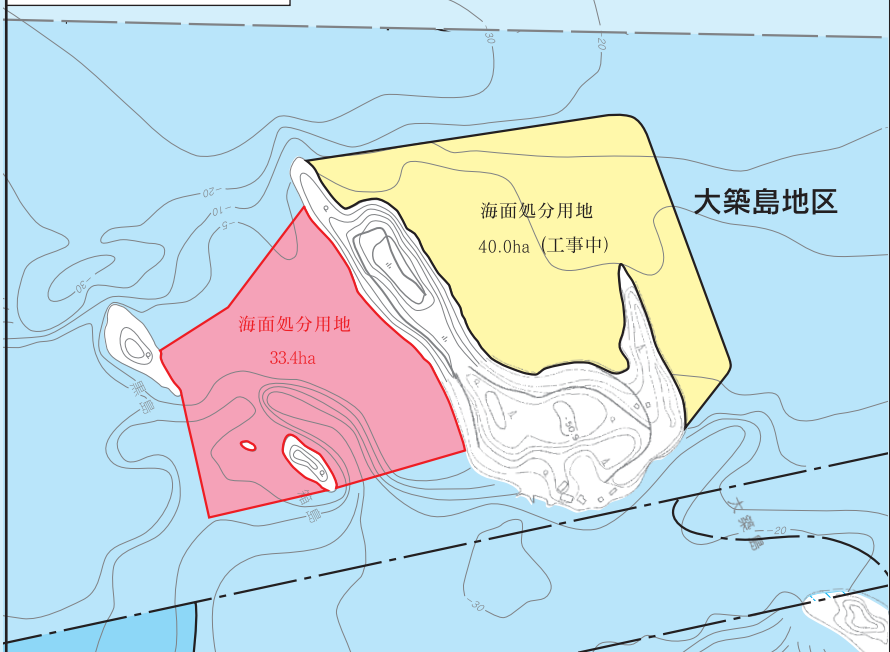


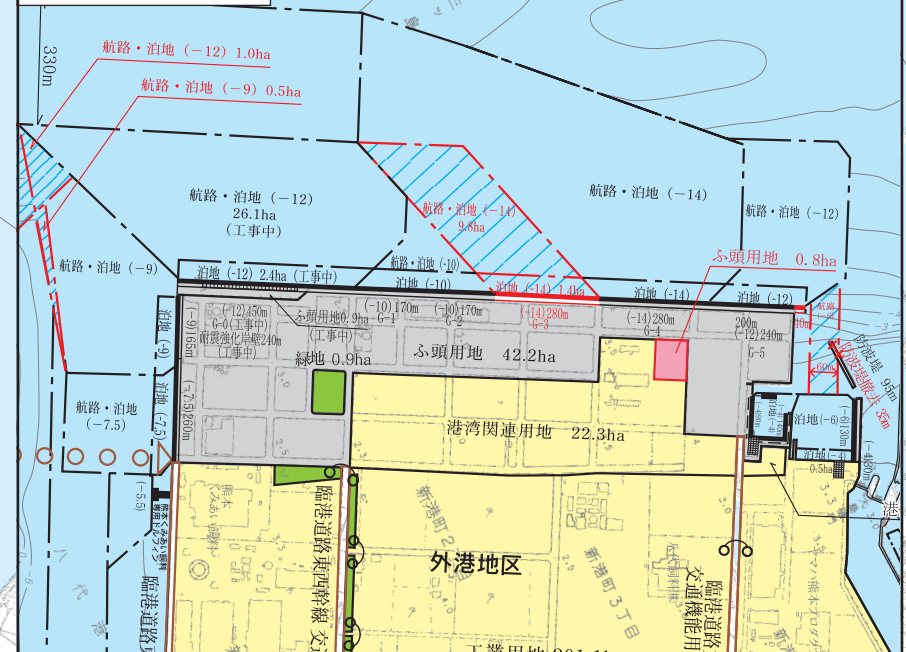
八代港港湾計画図 S=1/20,000



大築島地区詳細図



外港地区詳細図



凡 例

	航路・泊地 (既設)
	航路・泊地 (工事中)
	航路・泊地 (既定計画)
	防波堤・導流堤 (既設)
	防波堤・導流堤 (工事中)
	防波堤・導流堤 (既定計画)
	公共岸壁 (既設)
	公共岸壁 (既定計画)
	公共耐震強化岸壁 (工事中)
	公共物揚場 (既設)
	専用岸壁 (既設)
	船揚場 (既設)
	小型棧橋 (既設)
	ドルフィン (既設)
	ドルフィン (既定計画)
	ふ頭用地 (既設)
	ふ頭用地 (工事中)
	ふ頭用地 (既定計画)
	緑地 (既設)
	緑地 (既定計画)
	その他緑地 (既設)
	その他緑地 (既定計画)
	臨港道路 (既設)
	臨港道路 (既定計画)
	その他道路 (既設)
	その他道路 (既定計画)
	その他の用地 (既設)
	その他の用地 (既定計画)
	その他の用地 (今回計画)
	施設撤去 (既定計画)
	物質補給岸壁
	遊路 (将来構想)
	係留施設 (将来構想)