

八代港港湾計画書

— 軽易な変更 —

令和5年6月

八代港港湾管理者
熊本県

本計画書は、港湾法第三条の三の規定に基づき、

- ・平成 17 年 10 月第 28 回熊本県地方港湾審議会
- ・平成 17 年 11 月交通政策審議会第 16 回港湾分科会

の議を経、その後の変更については、

- ・平成 21 年 9 月第 33 回熊本県地方港湾審議会
- ・平成 23 年 3 月第 35 回熊本県地方港湾審議会
- ・平成 25 年 3 月第 37 回熊本県地方港湾審議会
- ・平成 26 年 2 月第 38 回熊本県地方港湾審議会
- ・平成 26 年 3 月交通政策審議会第 55 回港湾分科会
- ・平成 28 年 10 月第 40 回熊本県地方港湾審議会
- ・平成 29 年 2 月第 41 回熊本県地方港湾審議会
- ・平成 29 年 3 月交通政策審議会第 66 回港湾分科会
- ・平成 29 年 11 月第 42 回熊本県地方港湾審議会
- ・平成 30 年 2 月第 43 回熊本県地方港湾審議会
- ・令和 3 年 2 月第 44 回熊本県地方港湾審議会
- ・令和 3 年 10 月第 45 回熊本県地方港湾審議会
- ・令和 3 年 11 月交通政策審議会第 83 回港湾分科会
- ・令和 4 年 2 月第 46 回熊本県地方港湾審議会

の議を経た八代港の港湾計画の軽易な変更をするものである。

目 次

変更理由	1
港湾施設の規模及び配置	2
1 公共埠頭計画	2
港湾の環境の整備及び保全	3
1 廃棄物処理計画	3
土地造成及び土地利用計画	4
1 土地造成計画	4
2 土地利用計画	4

変更理由

- 1 外港地区において、コンテナ貨物需要に対処するため、公共埠頭計画、土地利用計画を変更する。
- 2 大築島地区において、埋立法線の変更に伴い、廃棄物処理計画、土地造成及び土地利用計画を変更する。

港湾施設の規模及び配置

1 公共埠頭計画

1 - 1 外港地区

コンテナ貨物需要に対処するため、以下の施設について計画を変更する。

水深 14m 岸壁2バース 延長560m (うち1バース既設)

[既定計画] G - 3 , 4

水深 12m 岸壁1バース 延長240m [既定計画] G - 5

水深 10m 岸壁2バース 延長340m [既設] G - 1 , 2

水深 9m 岸壁1バース 延長165m [既設]

水深7.5m 岸壁2バース 延長260m [既設]

埠頭用地 40ha (荷さばき施設用地及び保管施設用地)

(うち39ha既設)[既設の変更計画]

既設

水深 10m 岸壁2バース 延長340m G - 1 , 2

水深 9m 岸壁1バース 延長165m

水深7.5m 岸壁2バース 延長260m

埠頭用地 39ha (荷さばき施設用地及び保管施設用地)

既定計画

水深 14m 岸壁2バース 延長560m (うち1バース既設)

G - 3 , 4

水深 12m 岸壁1バース 延長240m

G - 5

港湾の環境の整備及び保全

1 廃棄物処理計画

浚渫土砂を埋立処分する海面処分用地について、埋立法線の変更により、以下のとおり計画を変更する。

大築島地区 海面処分用地 73ha（工事中）[既設の変更計画]

既定計画

大築島地区 廃棄物処理用地 81ha（工事中）

土地造成及び土地利用計画

港湾施設の計画に対応するとともに、港湾機能の調和を図るため、土地造成及び土地利用計画を次のとおり変更する。

1 土地造成計画

(単位：ha)

用途 地区名	埠頭用地	港湾関連 用地	工業用地	交通機能 用地	緑地	その他 緑地	海面処分 用地	合計
大築島							(73) 73	(73) 73

注 1) () は、港湾の開発、利用及び保全並びに港湾に隣接する地域の保全に、特に密接に関連する土地造成計画で内数である。

注 2) 端数整理のため、内訳の和は必ずしも合計とはならない。

注 3) 今回の変更に係る地区についてのみ記述した。

2 土地利用計画

(単位：ha)

用途 地区名	埠頭用地	港湾関連 用地	工業用地	交通機能 用地	緑地	その他 緑地	海面処分 用地	合計
外 港	(44) 44	(23) 23	(201) 201	(19) 19	(4) 4	13		(292) 304
大築島							(73) 73	(73) 73

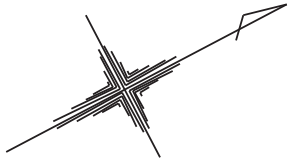
注 1) () は、港湾の開発、利用及び保全並びに港湾に隣接する地域の保全に、特に密接に関連する土地利用計画で内数である。

注 2) 端数整理のため、内訳の和は必ずしも合計とはならない。

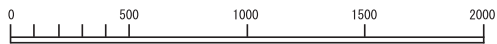
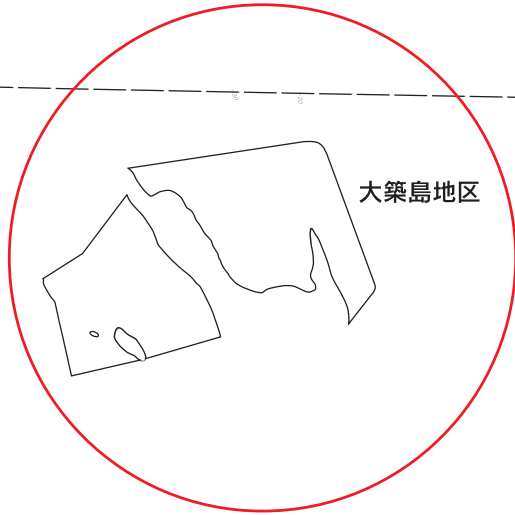
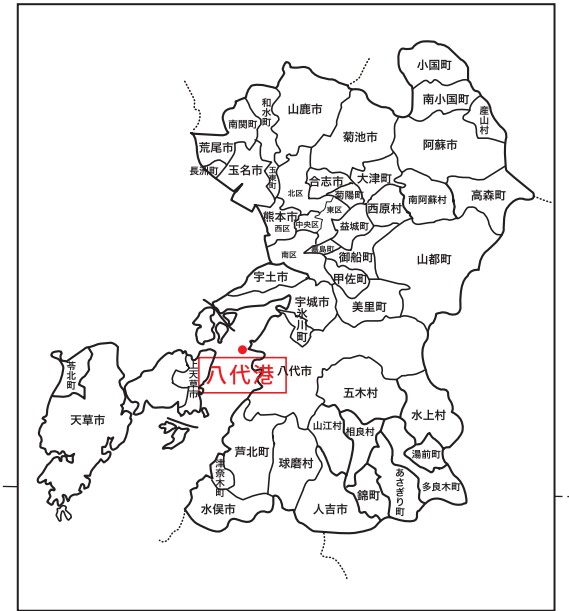
注 3) 今回の変更に係る地区についてのみ記述した。

八代港港湾計画位置図

位置図



凡例	
	計画変更箇所



測量補正済み

加賀島地区

(-12) 230m



外港地区

大島地区

(-12) 150m
G-0 (江津中)

(-10) 170m
G-1

10 170m
G-2

(-14) 280m
G-3

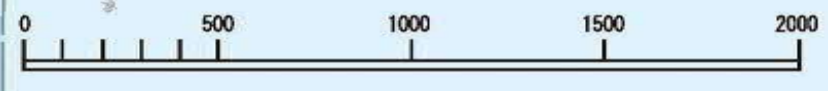
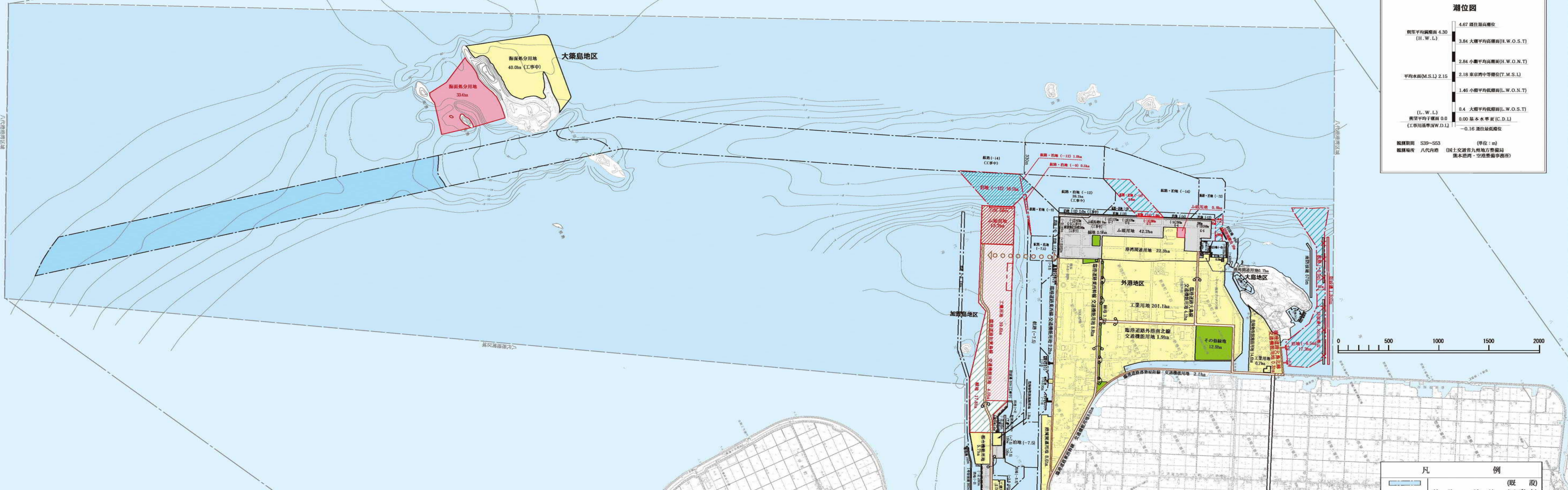
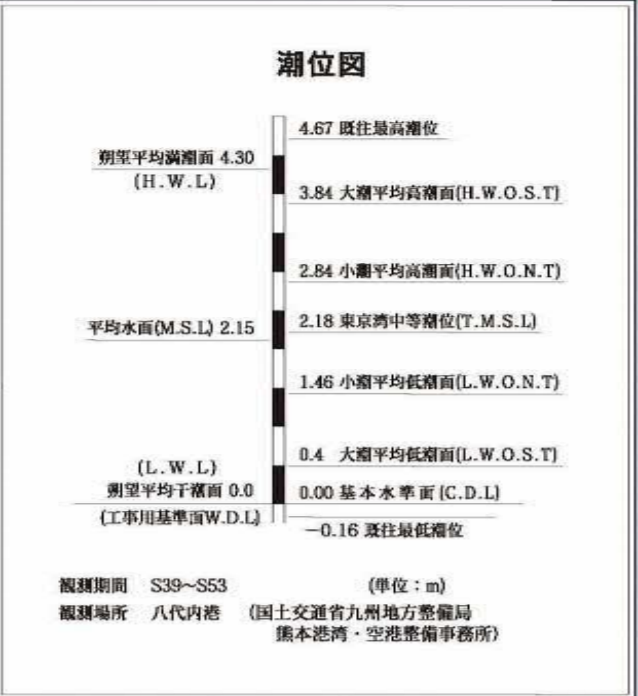
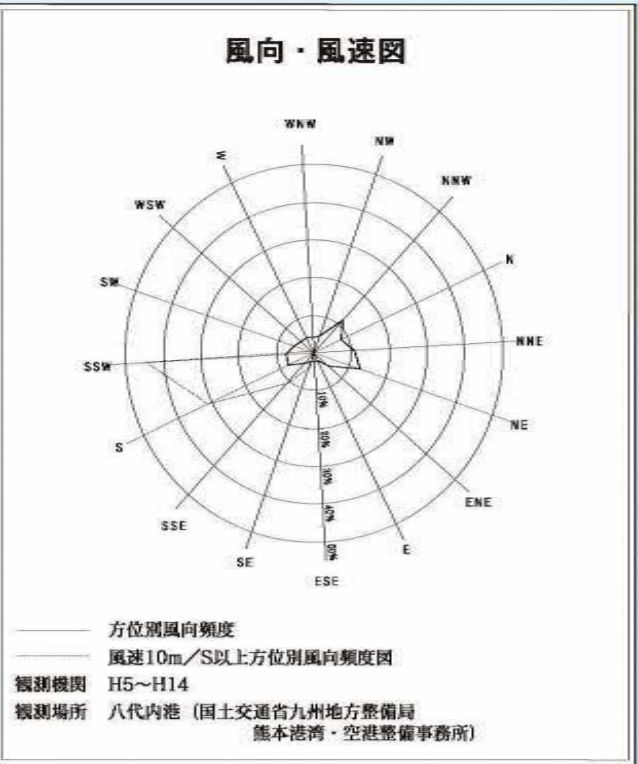

(-14) 280m
G-4

200m
G-5

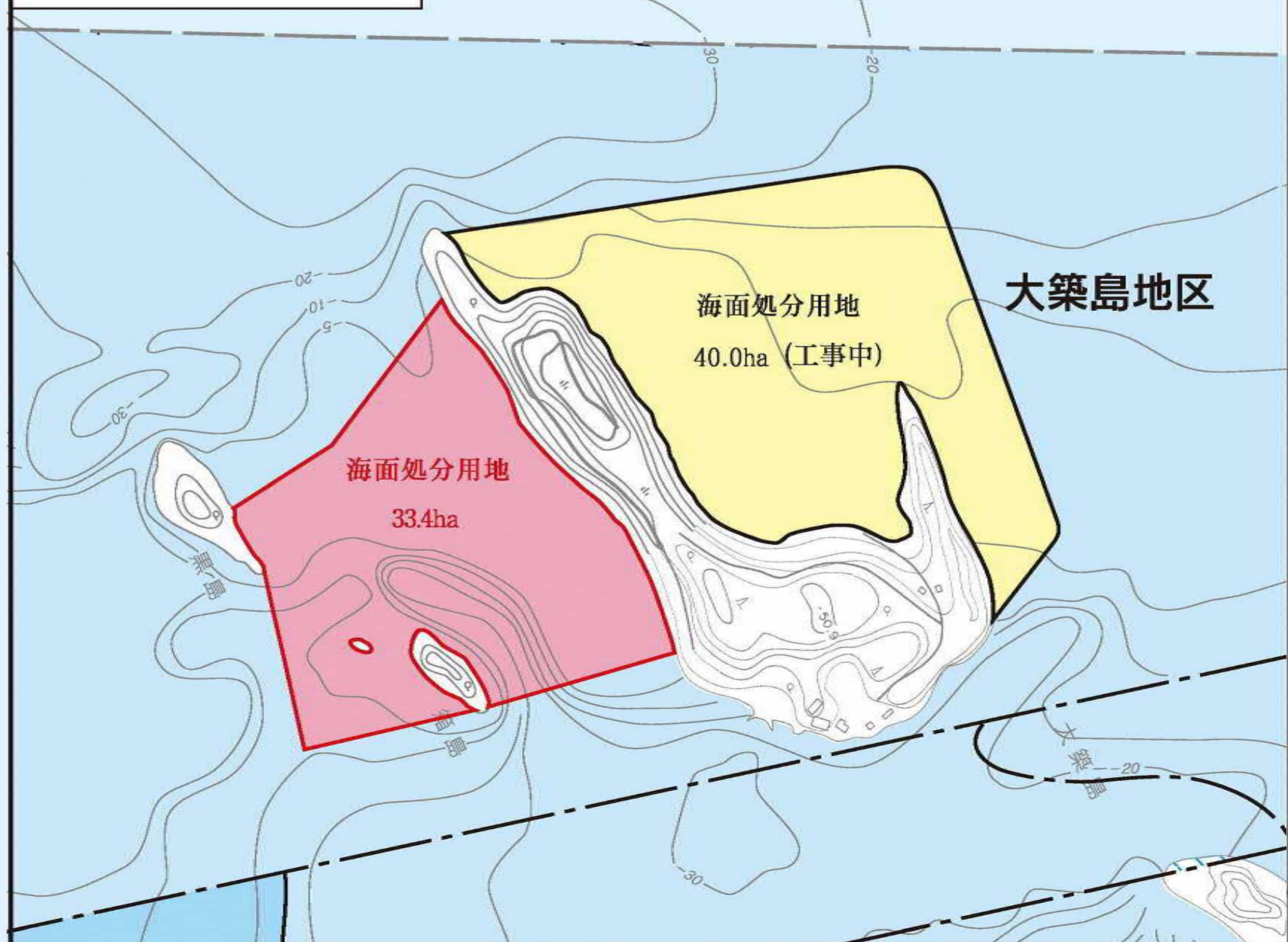
(-12) 240m
G-5

40m

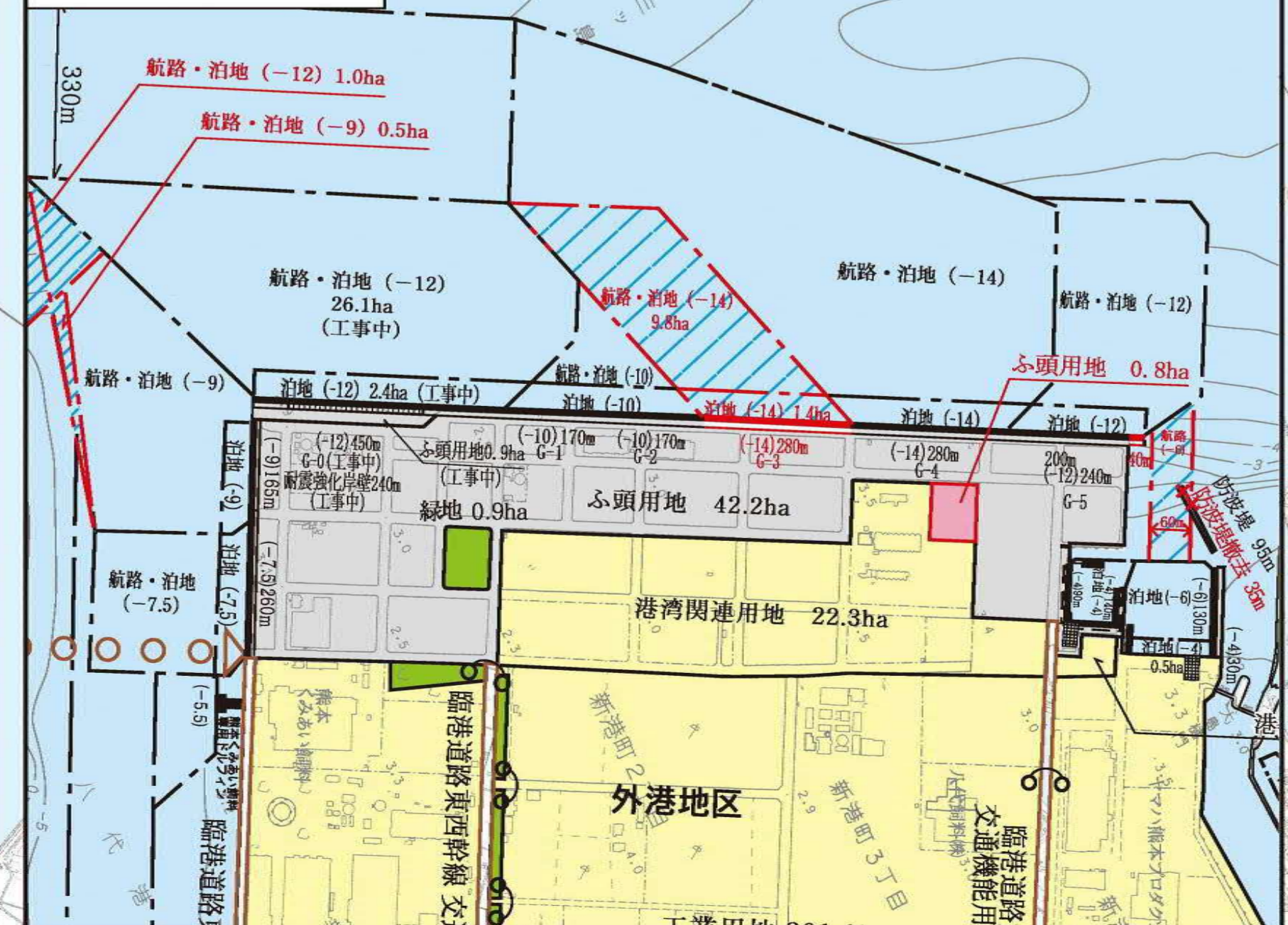
八代港港湾計画図 S=1/20,000



大築島地区詳細図



外港地区詳細図



凡 例

	航路・泊地	既設 (工事中)
	航路・泊地	既定計画
	防波堤・導波堤	既定計画
	公共岸壁	既定計画
	公共耐震強化岸壁	工事中
	公共物揚場	既定計画
	専用岸壁	既定計画
	船揚場	既定計画
	小型棧橋	既定計画
	ドルフィン	既定計画
	ふ頭用地	既定計画
	緑地	既定計画
	その他緑地	既定計画
	臨港道路	既定計画
	その他道路	既定計画
	その他の用地	既定計画
	施設撤去	既定計画
	物質補給岸壁	既定計画
	道	将来構想
	係留施設	将来構想