
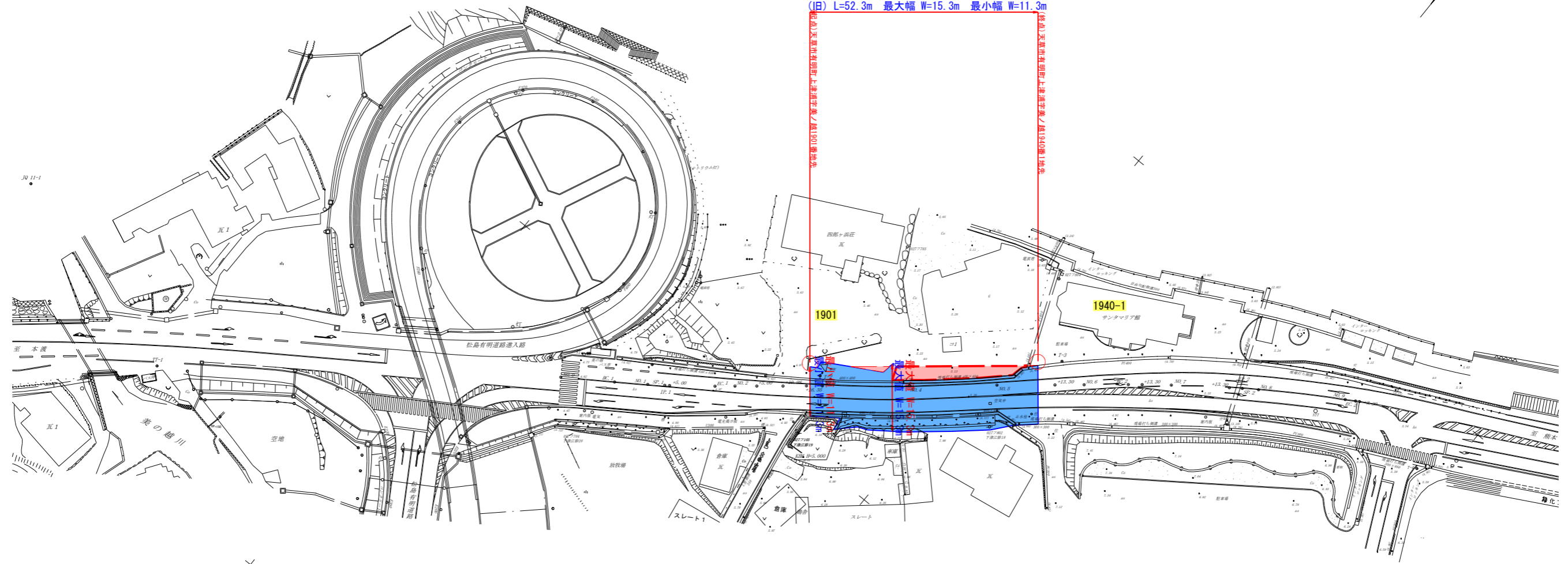


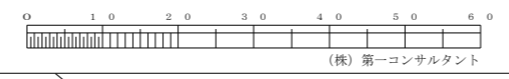
平面図 S=1:500



(新) L=52.3m 最大幅 W=15.3m 最小幅 W=11.3m  
 (旧) L=52.3m 最大幅 W=15.3m 最小幅 W=11.3m



展尺  
 ①=54909.507  
 ②=65499.816



点名	Y座標	X座標
T-1	-54706.431	-65457.220
T-2	-54694.267	-65425.683
T-3	-54686.794	-65394.400
T-4	-54674.749	-65362.982

工事名	
路線名	国道324号線
工事箇所	天草市有明町上津浦地内
図面種類	平面図
縮尺	S=1:500
図面	全 19 葉 第 19 号
現況図	電子平板測量実測データ
発注機関名	天草広域本部 土木部