

熊本港港湾計画書

— 軽易な変更 —

令和5年1月

熊本港港湾管理者
熊本県

本計画書は、港湾法第三条の三の規定に基づき、

- ・平成 12 年 1 月第 23 回熊本県地方港湾審議会
- ・平成 12 年 3 月港湾審議会第 171 回計画部会

の議を経、その後の変更については、

- ・平成 14 年 11 月第 25 回熊本県地方港湾審議会
- ・平成 15 年 10 月第 26 回熊本県地方港湾審議会
- ・平成 25 年 3 月第 37 回熊本県地方港湾審議会

の議を経た熊本港の港湾計画の軽易な変更をするものである。

目 次

変更理由	1
港湾施設の規模及び配置	2
1 公共埠頭計画	2
2 水域施設計画	3
土地造成及び土地利用計画	4
1 土地造成計画	4
2 土地利用計画	4
その他重要事項	5
1 大規模地震対策施設計画	5

変更理由

- 1 船舶の大型化及びクルージング需要に対処するため、夢咲島地区において、公共埠頭計画、水域施設計画、土地造成及び土地利用計画を変更する。
- 2 大規模地震の発生等の災害時における防災拠点機能を確保するため、夢咲島地区において、大規模地震対策施設計画を変更する。

港湾施設の規模及び配置

1 公共埠頭計画

1 - 1 夢咲島地区

船舶の大型化及びクルージング需要に適切に対処するため、以下の施設について計画を変更する。

水深 10m 岸壁1バース 延長170m[既定計画]

水深 9m 岸壁1バース 延長160m[既定計画の変更計画]

水深7.5m 岸壁1バース 延長210m[既設の変更計画]

ふ頭用地 13ha (荷捌施設用地及び保管施設用地)

(うち2ha既設、3ha工事中、6ha既定計画)

[既定計画の変更計画]

既設

水深7.5m 岸壁1バース 延長130m

ふ頭用地 2ha (荷捌施設用地及び保管施設用地)

既定計画

水深 10m 岸壁1バース 延長170m

水深7.5m 岸壁1バース 延長130m

ふ頭用地 9ha (荷捌施設用地及び保管施設用地)

2 水域施設計画

船舶の大型化及びクルージング需要に適切に対処するため、以下の施設について計画を変更する。

2 - 1 航路・泊地

夢咲島地区

水深 10 m 面積 16 ha [既定計画の変更計画]

水深 9 m 面積 6 ha [既定計画の変更計画]

水深 7.5 m 面積 8 ha (うち 6 ha 工事中)

[既定計画の変更計画]

水深 5.5 m [既設]

水深 5 m [既設]

既設

泊地

水深 5.5 m [既設]

水深 5 m [既設]

既定計画

水深 10 m 面積 16 ha

水深 7.5 m 面積 10 ha (うち 6 ha 工事中)

土地造成及び土地利用計画

港湾施設の計画に対応するとともに、港湾機能の調和を図るため、夢咲島地区の土地造成及び土地利用計画を次のとおり変更する。

1 土地造成計画

(単位：ha)

用途 地区名	ふ頭用地	港湾関連 用地	交流厚生 用地	交通機能 用地	緑地	合計
夢咲島地区	(8) 8					(8) 8

注 1) () は、港湾の開発、利用及び保全並びに港湾に隣接する地域の保全に、特に密接に関連する土地造成計画で内数である。

注 2) 端数整理のため、内訳の和は必ずしも合計とはならない。

2 土地利用計画

(単位：ha)

用途 地区名	ふ頭用地	港湾関連 用地	交流厚生 用地	交通機能 用地	緑地	合計
夢咲島地区	(29) 29	(63) 63	(4) 4	(8) 8	(28) 28	(132) 132

注 1) () は、港湾の開発、利用及び保全並びに港湾に隣接する地域の保全に、特に密接に関連する土地利用計画で内数である。

注 2) 端数整理のため、内訳の和は必ずしも合計とはならない。

その他重要事項の計画

1 - 1 大規模地震対策施設計画

既に計画されている施設のうち、以下の施設について、大規模地震が発生した場合に物資の緊急輸送、住民の避難等に供するため、大規模地震対策施設として計画する。

夢咲島地区

水深10m 岸壁1バース 延長170m[既定計画]

水深 9m 岸壁1バース 延長160mのうち延長130m

[既定計画の変更計画]

道路

臨港道路1号線(工事中)

起点 臨港道路環状線

終点 主要地方道熊本港線 4車線

既定計画

夢咲島地区

水深10m 岸壁1バース 延長170m

道路

臨港道路1号線(工事中)

起点 臨港道路環状線

終点 主要地方道熊本港線 4車線

熊本港湾計画位置図




熊本港港湾区域

熊本市西区
小島下町

白川

夢咲島地区

熊本市西区冲新町

凡 例	
	計画位置

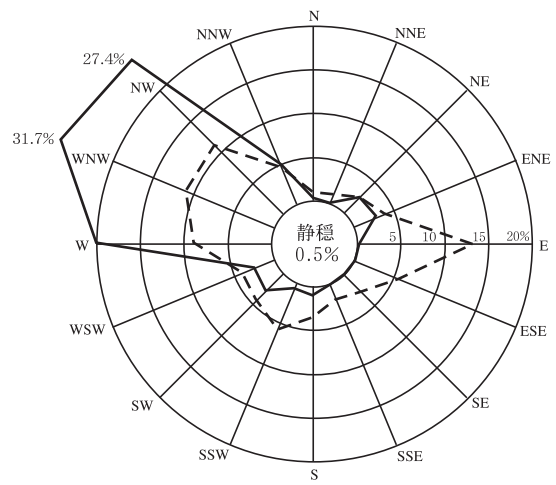
S = 1 : 25,000



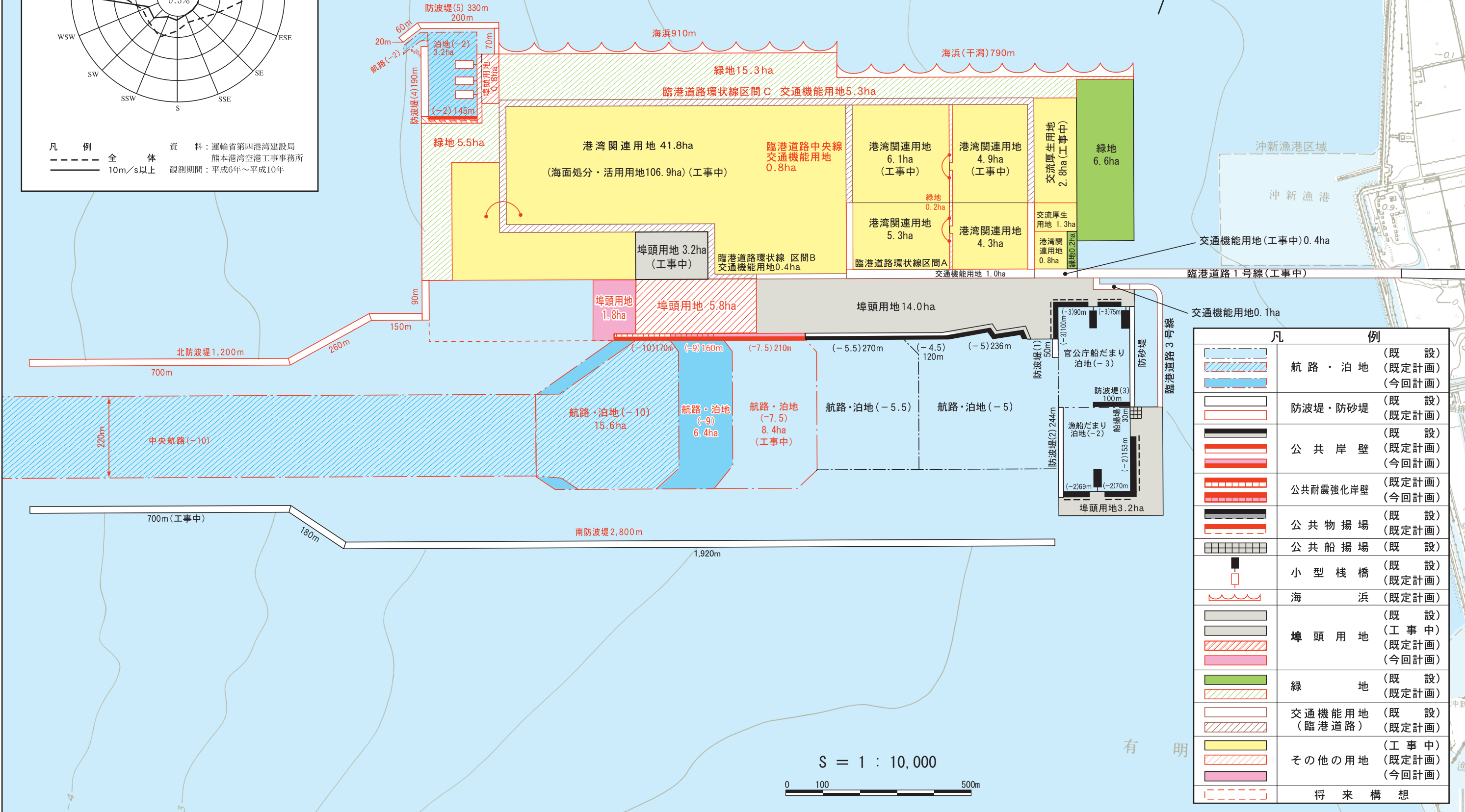
熊本港港湾計画図

夢咲島地区

風向風速図



凡例 資料：運輸省第四港湾建設局
熊本港湾空港工事事務所
観測期間：平成6年～平成10年



凡	例
	航路・泊地 (既定計画)
	航路・泊地 (既定計画)
	航路・泊地 (今回計画)
	防波堤・防砂堤 (既定計画)
	防波堤・防砂堤 (今回計画)
	公共岸壁 (既定計画)
	公共耐震強化岸壁 (今回計画)
	公共物揚場 (既定計画)
	公共物揚場 (今回計画)
	公共船揚場 (既定計画)
	公共船揚場 (今回計画)
	小型棧橋 (既定計画)
	海浜 (既定計画)
	埠頭用地 (既定計画)
	埠頭用地 (今回計画)
	緑地 (既定計画)
	緑地 (今回計画)
	交通機能用地 (既定計画)
	交通機能用地 (今回計画)
	その他の用地 (今回計画)
	将来構想

S = 1 : 10,000



有明