
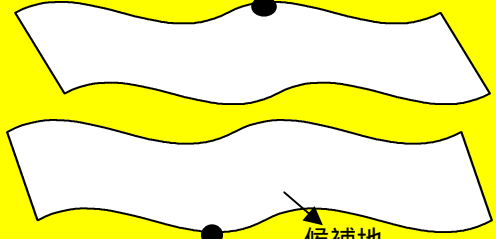




## 候補地の選定作業について

段 階	選 定 作 業	候補地の選定イメージ	検討会
第 1 段階	<ul style="list-style-type: none"> <li>法令上の規制や立地が難しいと思われる地域（活断層、地滑り、取水源との位置関係等）を割り出し、候補地域をある程度絞り込む。ただし、この段階で候補地域以外の可能性を全く排除するものではない。</li> </ul> <p style="text-align: center;">候補地域の抽出</p>		第 1 回 第 2 回 検討会
第 2 段階	<ul style="list-style-type: none"> <li>第 1 段階である程度絞り込まれた候補地域を目安に、最終処分場に適した地形を候補地として抽出する。</li> </ul> <p style="text-align: center;">候補地の拾い出し（数十カ所程度抽出）</p>		第 3 回 検討会
第 3 段階	<ul style="list-style-type: none"> <li>第 2 段階で抽出された候補地及び市町村等の情報に基づく個別候補地の現地踏査等により、第 1 段階の法令上の規制等に対する適合可能性、土地利用状況、利水状況、景観、希少動植物、文化財等を確認し、埋立容量等の経済性を考慮して、計画上困難な要因のある候補地を除外する。</li> </ul> <p style="text-align: center;">現地踏査及び評価（十数カ所程度抽出）</p>		第 4 回 検討会
第 4 段階	<ul style="list-style-type: none"> <li>第 3 段階で絞り込まれた候補地について、確保可能な容量、大まかな建設費を算出し、経済性の点から事業化の可能性を検討するとともに、メリット、デメリットを明確にして、候補地として 3 ~ 5 カ所程度を抽出する。</li> </ul> <p style="text-align: center;">詳細評価（3 ~ 5 カ所程度抽出）</p>		第 5 回 検討会

注意) : 県下全域に係る調査での候補地 : 個別候補地の検討での候補地