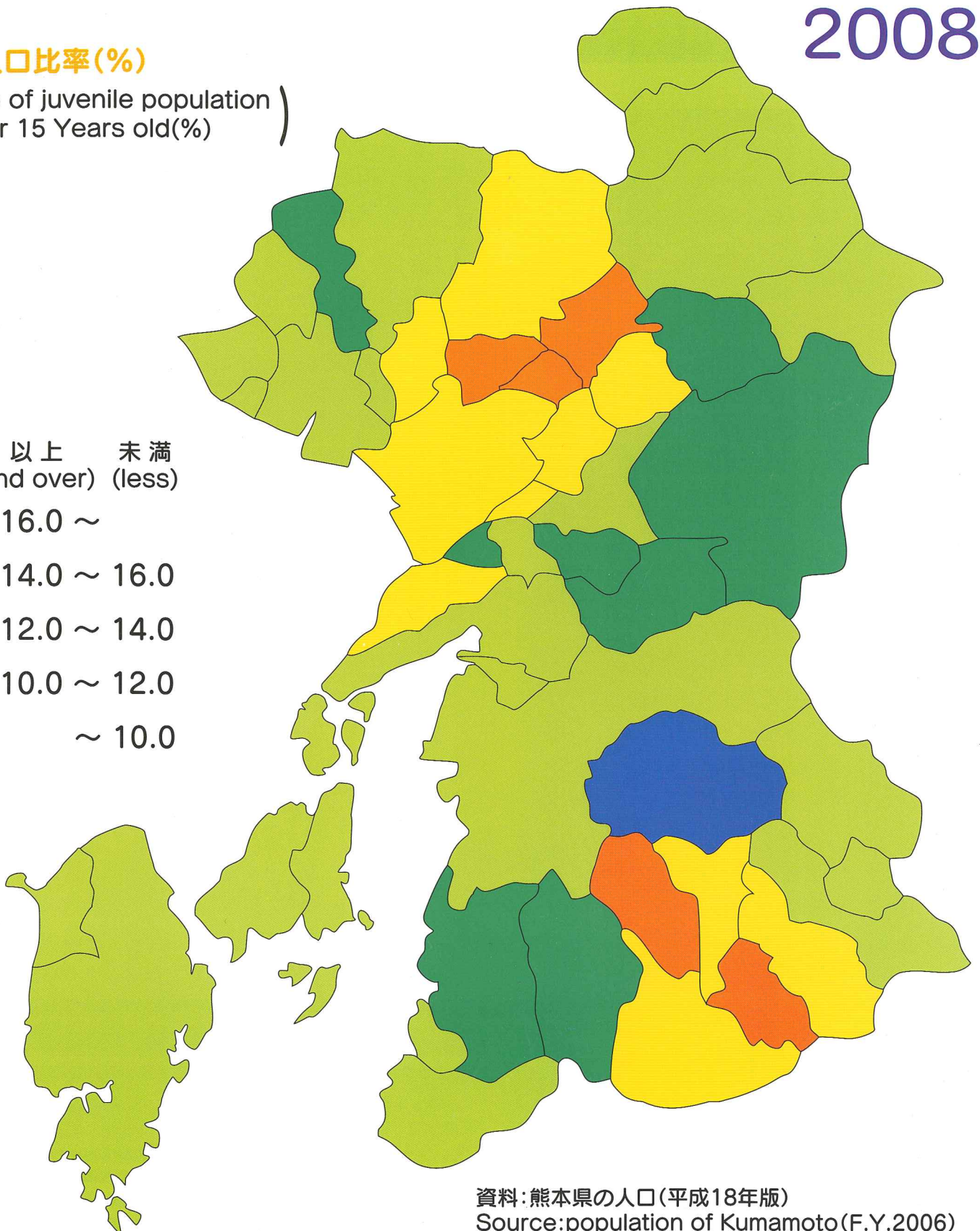



熊本のすがた

2008

年少人口比率(%)

(Ratio of juvenile population
under 15 Years old(%))



資料: 熊本県の人口(平成18年版)
Source: population of Kumamoto (F.Y.2006)

1 地勢 Geography

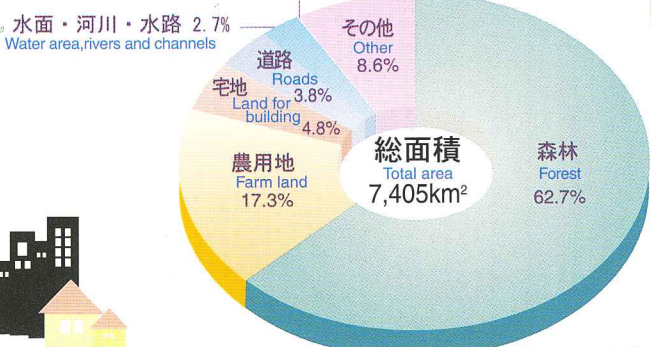
本県は、九州地方のほぼ中央に位置し、面積は約7,405km²で、全国第15位、その約6割が森林で占められています。北部は比較的緩やかな山地、東から南にかけては標高1,000m級の山々に囲まれており、その随所に深い谷があり、見事な渓谷美を見せています。西部は有明海、八代海に面し、外洋の東シナ海に続いています。世界に誇るカルデラを持つ雄大な阿蘇を含む「阿蘇くじゅう国立公園」、大小120の島々からなる「雲仙天草国立公園」と2つの国立公園を持ち、山あり海ありの、美しい景観に富んだ地形になっています。

Kumamoto is located in the center of the Kyushu island. As the fifteenth largest prefecture in Japan, it covers approximately 7,405 square kilometers. Sixty percent of the land is forested. Gently rolling hills can be found in the north, while to the east and the south are mountainous areas that reach heights of 1,000 meters. Deep valleys are found in every area that afford views of breathtaking beauty. To the west is the Ariake and the Yatsushiro seas linked to the open sea, the East China Sea. Kumamoto has two national parks, one is the Aso Kuju National Park that includes the magnificent Aso volcano which boasts the best caldera in the world, and Unzen Amakusa National Park, the other, that comprises 120 islands, both large and small. In the geographical sense, Kumamoto has an abundance of beautiful landscapes



2 土地 Land

● 土地利用面積(平成17年) Area by land category(2005)

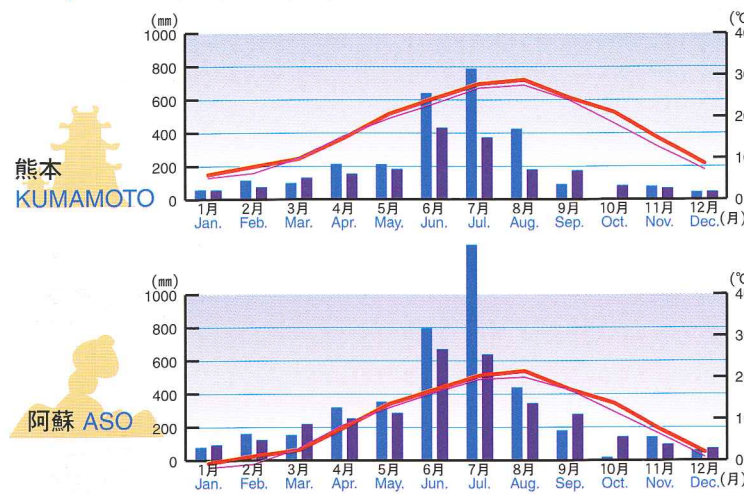


(資料：県地域政策課) (Source:Regional Policy Division)

3 気象 Climate

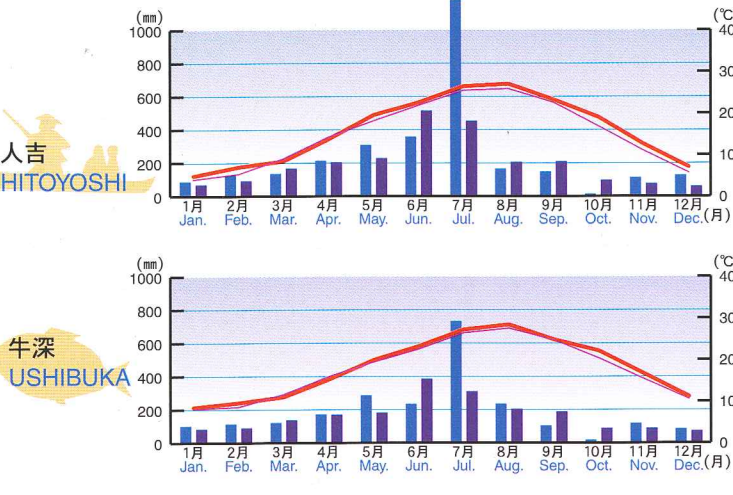
● 平均気温と降水量(平成18年) Temperature and precipitation(2006)

降水量(mm) 気温(°C) 平年値(昭和46年~平成12年平均) Normal values(Av.1971~2000)



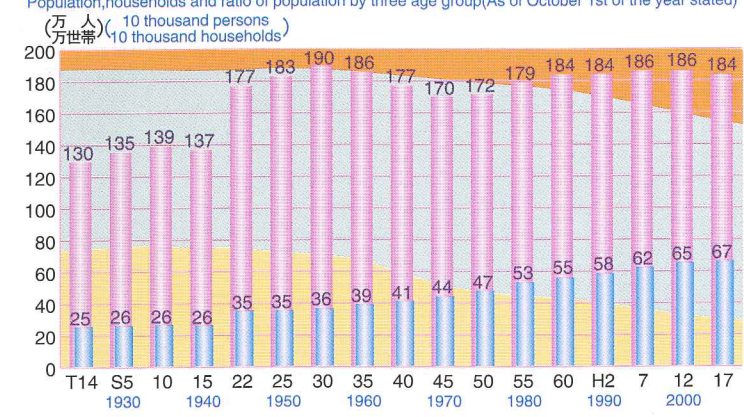
● 平均気温と降水量(平成17年) Temperature and precipitation(2005)

降水量(mm) 気温(°C) (資料：熊本地方気象台) (Source:Kumamoto Local Meteorological Observatory)



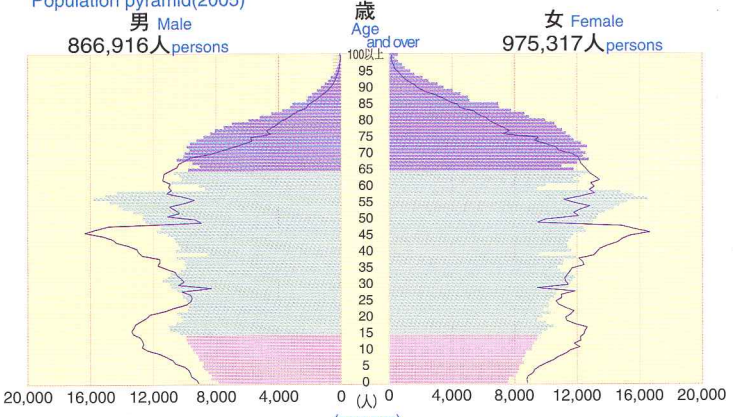
4 人口 Population

● 人口・世帯数、年齢3区分別人口割合の推移(各年10月1日現在) Population,households and ratio of population by three age group(As of October 1st of the year stated)



(資料：「国勢調査」) (Source:Population Census)

● 人口ピラミッド(平成17年) Population pyramid(2005)



(資料：「国勢調査」) (Source:Population Census)

● 産業別就業者数(15歳以上)(平成17年) Employed persons by industry(15 years old and over)(2005)

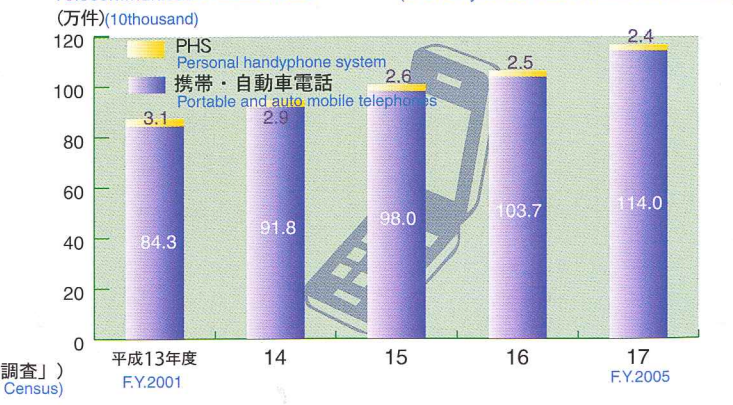


就業者総数=873,871人(「分類不能の産業」を含む) (資料：「国勢調査」) (Source:Population Census)

5 通信 Communications

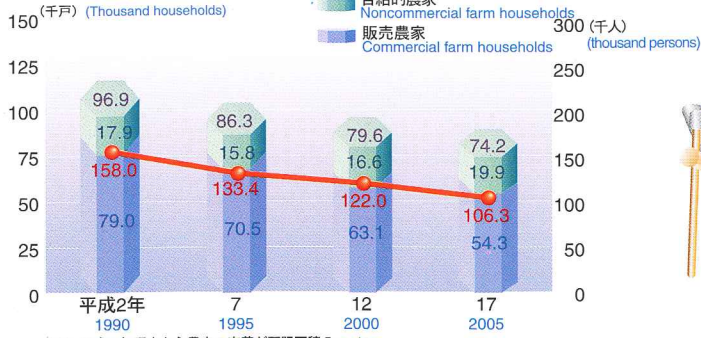
● 電気通信加入数 Telecommunication subscribers

(資料：九州総合通信局) (Source:Kyushu Bureau of Telecommunications)



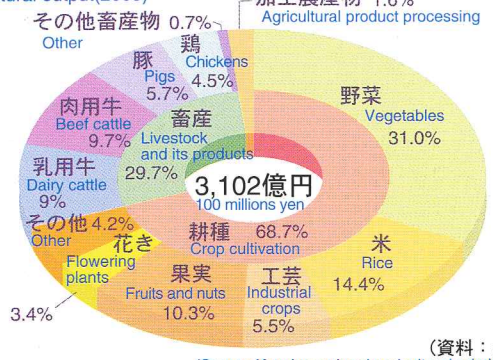
6 農・林・水産業 Agriculture, Forestry and Fisheries

● 農家数の推移 Farm households



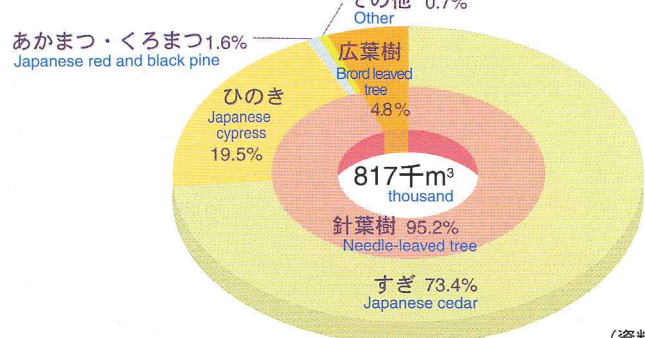
(注) 平成2年調査から農家の定義が下面積5a→10a 販売金額10万円→15万円に引き上げられた。
(Note) The amount of farm household's sales increased from 5a to 10a and 10 to 15 thousand yen
(資料:「農林業センサス」) (Source:Census of agriculture and forestry)

● 農業産出額 (平成17年) Gross agricultural output(2005)



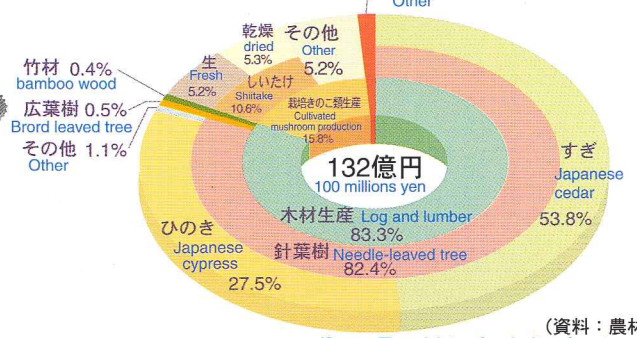
(資料:九州農政局) (Source:Kyushu regional agricultural administration office)

● 樹種別素材生産量 (平成17年) Production of logs by tree species(2005)



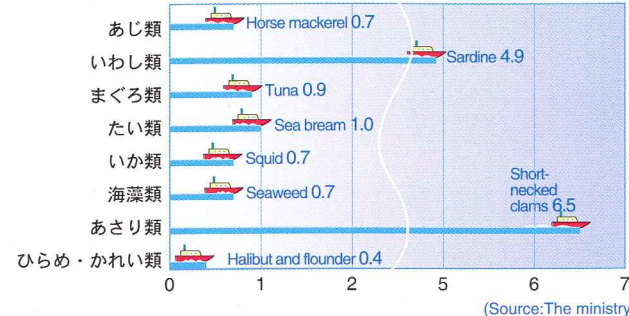
(資料:九州農政局) (Source:Kyushu regional agricultural administration office)

● 林業産出額 (平成17年) Gross Forestry output(2005)



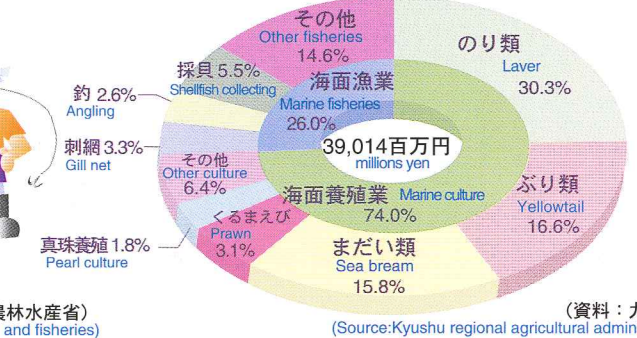
(資料:農林水産省) (Source:The ministry of agriculture,forestry and fisheries)

● 海面漁業の主要魚種別漁獲量 (平成17年) Catch quantity of major fish by marine fisheries (2005)



(資料:農林水産省) (Source:The ministry of agriculture,forestry and fisheries)

● 漁業種類別生産額 (平成17年) Production value by type of marine fisheries (2005)



(資料:九州農政局) (Source:Kyushu regional agricultural administration office)

● 主な農産物 Principal agricultural products 全国シェア 第1位 The 1st in national market share

い草 Rush H17 20.9千t 2005	デコポン Decopon citrus fruit H17 18.1千t 2005	宿根カスミソウ Baby's breath H17 21,300千本 2005 全国シェア 31.5% Throughout Japan	なつみかん Natsumikan H17 14.5千t 2005 全国シェア 23.5% Throughout Japan	トマト Tomato H17 85.3千t 2005 全国シェア 11.2% Throughout Japan
すいか Watermelon H17 60.7千t 2005 全国シェア 13.5% (第2位) Throughout Japan (The 2nd)	葉たばこ Leaf tobacco H17 5.1千t 2005 全国シェア 10.9% (第2位) Throughout Japan (The 2nd)	トルコギキョウ Prairie gentian H17 12,200千本 2005 全国シェア 10.4% (第2位) Throughout Japan (The 2nd)	くり Chestnut H17 1.8千t 2005 全国シェア 8.3% (第2位) Throughout Japan (The 2nd)	なす Eggplant H17 32.6千t 2005 全国シェア 8.2% (第2位) Throughout Japan (The 2nd)

● 主な水産物 Principal marine products

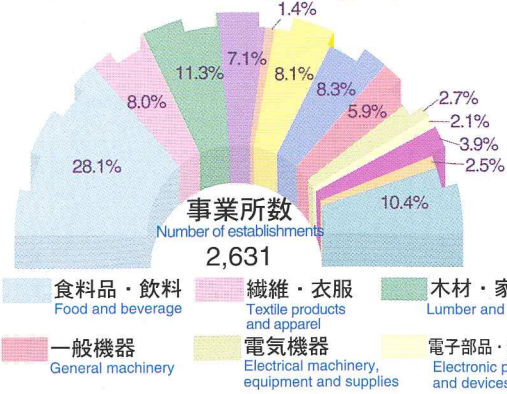
ぶくろ類 (養殖) Globefish culture (marine culture) H16 654t 2004 全国シェア 15.1% (第2位) Throughout Japan (The 2nd)	くるとま (養殖) Prawn culture (marine culture) H16 255t 2004 全国シェア 14.0% (第3位) Throughout Japan (The 3rd)	まだい (養殖) Sea breams (marine culture) H16 9,572t 2004 全国シェア 11.8% (第2位) Throughout Japan (The 2nd)	真珠養殖 pearl culture H16 1,592kg 2004 全国シェア 5.5% (第4位) Throughout Japan (The 4th)	板のり Laver as dried square sheet H16 1,055,697千枚 2004 全国シェア 11.5% (第4位) Throughout Japan (The 4th)
--	--	--	--	--

7 くまもとの日本一 NO.1 of Japan in KUMAMOTO

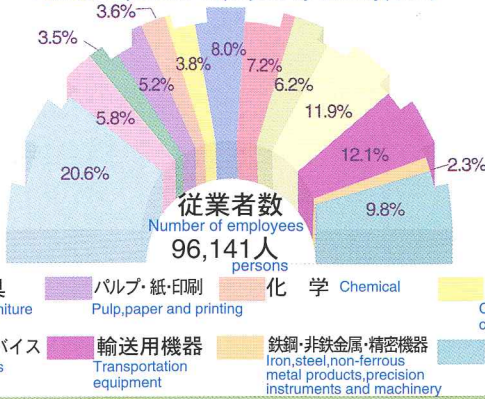
名水百選 Japan's top one hundred clean water areas 4か所 sites 白川・池山・轟・菊池 Shirakawa/Ikeyama/Todoroki/Kikuchi	装飾古墳 Mounded tomb with decorated chamber walls 193か所 sites	江戸時代に造られた石橋 Stone bridge built in the Edo Period 271か所 sites	野外ステージ アスペクタ Outdoor auditorium-"Aspecta" 1,803m²	美里町の石段 (御坂遊歩道) Stone steps in Misatomachi (Misaka promenade) 3,333段 steps	阿蘇のカルデラ Caldera in Aso area 世界最大級 One of the largest caldera in the world
---	---	---	--	--	---

8 工業 Manufacturing

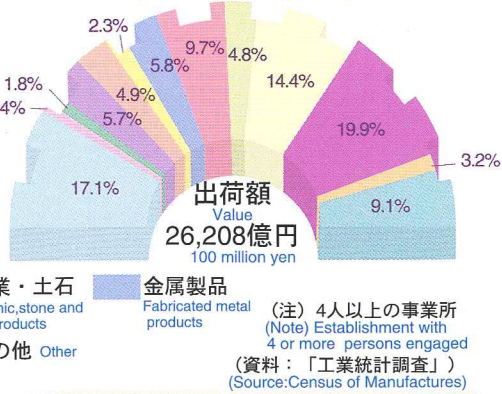
● 産業分類別事業所数 (平成17年)
Number of establishments by industry(2005)



● 産業分類別従業者数 (平成17年)
Number of persons employees by industry(2005)



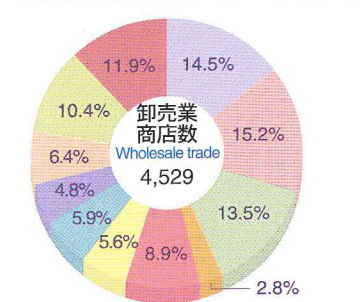
● 産業分類別製造品出荷額等 (平成17年)
Value of shipments by industry(2005)



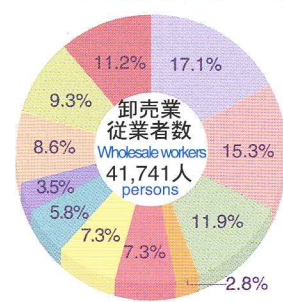
(注) 4人以上の事業所
(Note) Establishment with 4 or more persons engaged
(資料: 「工業統計調査」)
(Source: Census of Manufactures)

9 商業 Domestic Trade

● 産業分類別商店数 (平成14年)
Number of establishments by industry(2002)



● 産業分類別従業者数 (平成14年)
Number of employees by industry(2002)



● 産業分類別年間商品販売額 (平成14年)
Total sales of merchandise during the year by industry(2002)

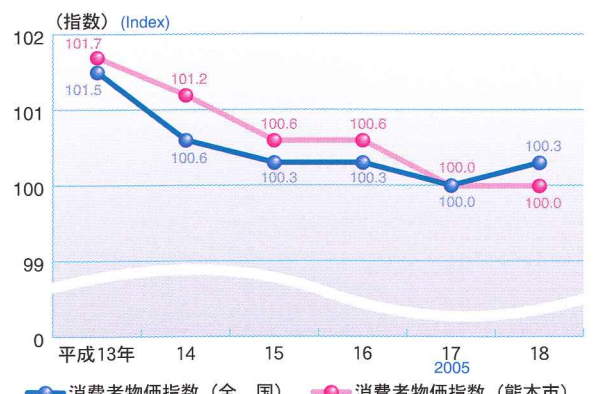


- 農畜産物・水産物
Agricultural, animal and poultry, farm and aquatic products
- 電気機械器具
Electrical machinery, equipment and supplies
- 食品・飲料
Food and beverages
- 家具・建具・じゅう器等
Furniture, fixtures and house furnishings
- 建築材料
Building materials
- 医薬品・化粧品等
Drugs and toiletries
- 鉱物・金属材料等
Minerals and metals, etc.
- 一般機械器具
General machinery and equipment
- 他に分類されない卸売業
Other products, not classified elsewhere
- 自動車
Motor vehicles
- その他
Other
- 各種商品
General merchandise
- 繊維・衣服・身の回り品
Dry goods, apparel and accessories
- 飲食品
Food and beverages
- 自動車・自転車
Motor vehicles and bicycles
- 家具・じゅう器・家庭用機械器具
Furniture, household utensils and household appliances
- その他
Other

(資料: 「商業統計調査」)
(Source: Census of Commerce)

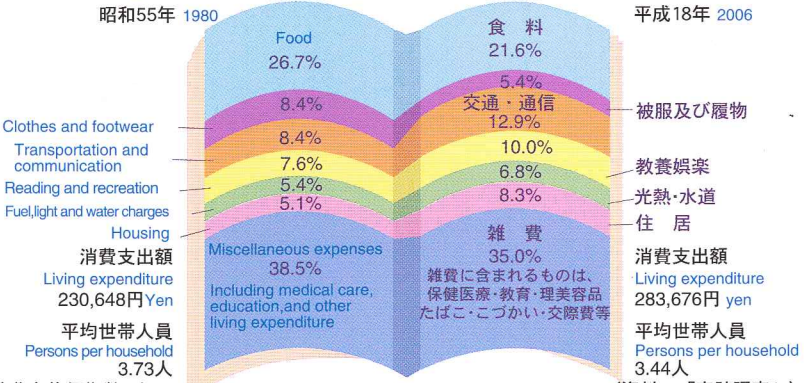
10 生活 Standard of Living

● 消費者物価指数の推移 (平成17年=100) Consumer price index(2005=100)



(資料: 「消費者物価指数」)
(Source: Consumer Price Index)

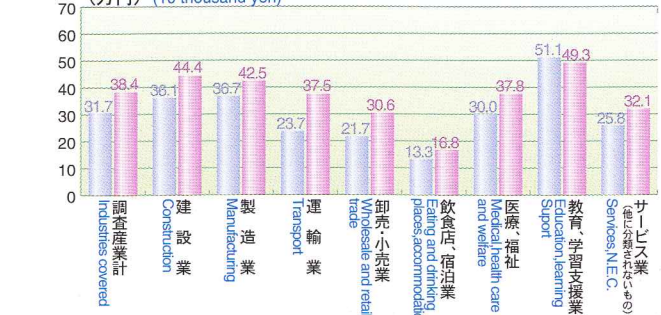
● 家計消費支出 (熊本市勤労者世帯1か月平均: 単身世帯を除く)
Average workers household living expenditure(Kumamoto-shi)



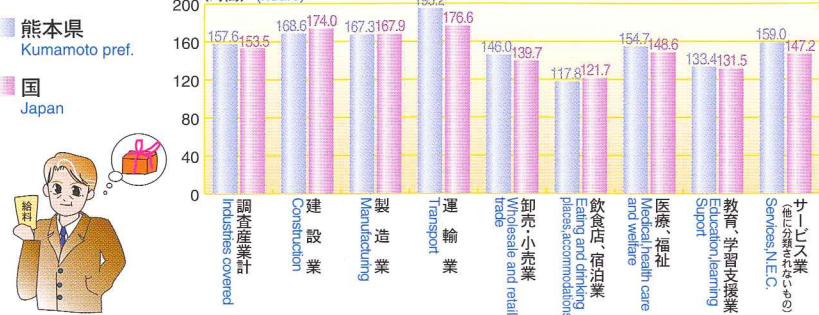
(資料: 「家計調査」)
(Source: Family Income and Expenditure Survey)

11 労働 Labour

● 産業別常用労働者1人平均月間現金給与額 (平成18年)
Average monthly cash earnings per regular employee by industry(2006)



● 産業別常用労働者1人平均月間総実労働時間数 (平成18年)
Average monthly hours worked per regular employee by industry(2006)

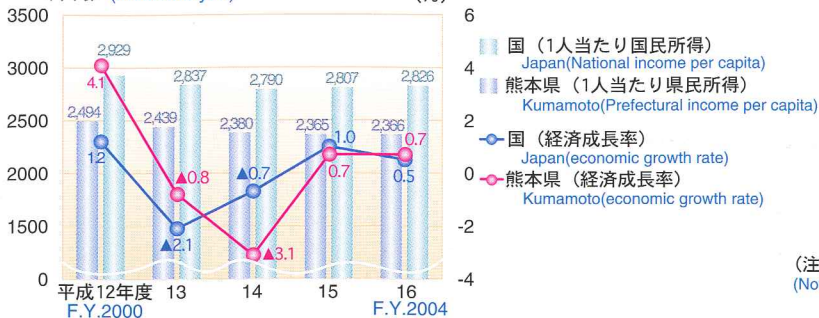


(資料: 「毎月労働統計調査地方調査」)
(Source: Monthly Labour Survey, Prefectural Survey)

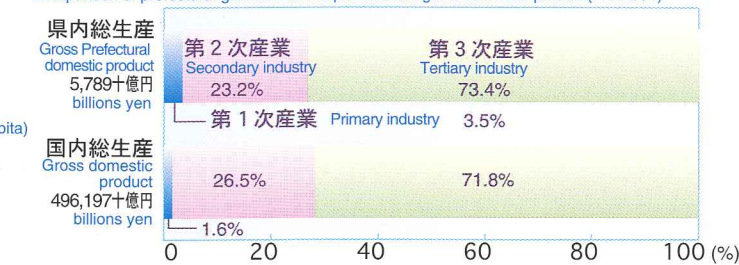
(注) 常用労働者30人以上の事業所 (Note) Establishments with 30 or more regular employees

12 所得 Income

● 1人あたり県(国)民所得と経済成長率(名目)の推移
Prefectural and National income per capita and economic growth rate(at current prices)
(千円)(thousand yen) (%)



● 国内総生産と県内総生産(平成16年度)
Comparison of prefectural gross domestic product and gross domestic product(F.Y.2004)

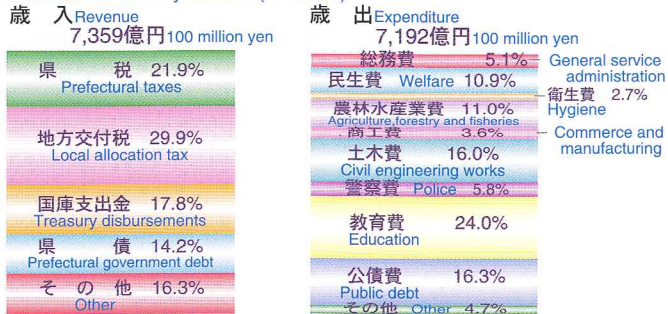


(注) 国の係数は暦年である。
(Note) The country's statistical data for calendar year 2004.

(資料:「県民経済計算報告書」「国民経済計算年報」)
(Source:[Report on Prefectural Accounts][Annual Report on National Accounts])

13 財政 Public Finance

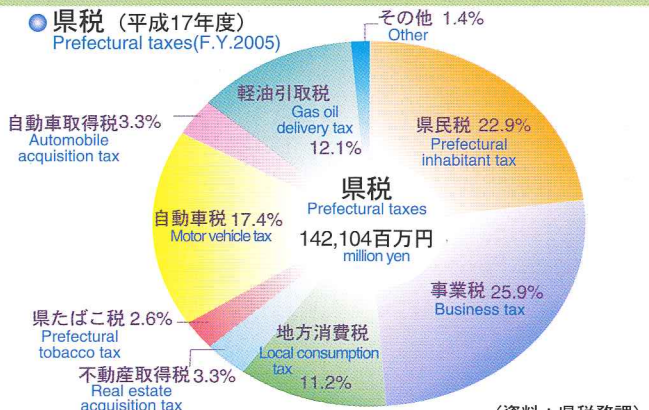
● 県普通会計決算額(平成17年度)
Settled account of ordinary accounts(F.Y.2005)



(注) 県税には地方消費税清算金を含む
(Note) The figures for prefectural taxes include settlement payment of local consumption tax.

(資料: 県財政課)
(Source: Finance Division)

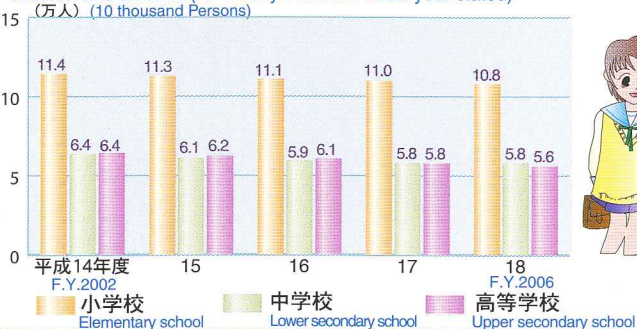
● 県税(平成17年度)
Prefectural taxes(F.Y.2005)



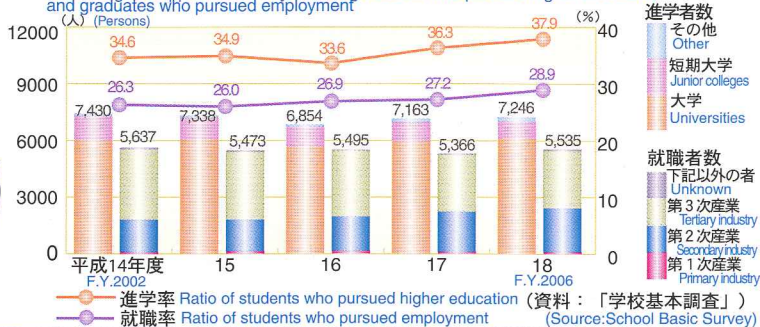
(資料: 県税務課)
(Source: Taxation Division)

14 教育 Education

● 児童・生徒数の推移(各年度5月1日現在)
Children and students(As of May 1st of the fiscal year stated)
(万人)(10 thousand Persons)



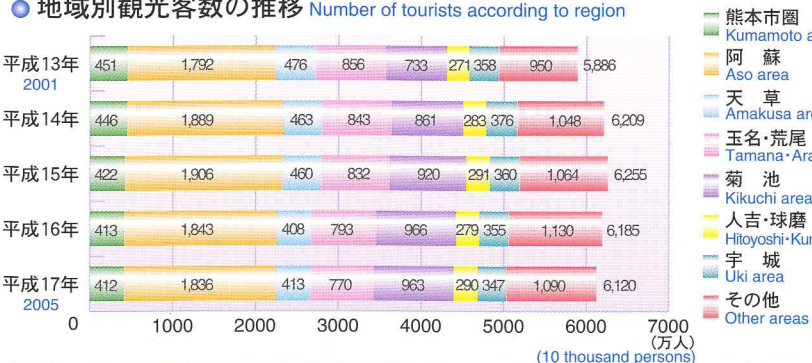
● 高等学校卒業者の進学者数(率)及び就職者数(率)
Percentage of Upper Secondary School graduates who pursued higher education and graduates who pursued employment



(資料:「学校基本調査」)
(Source: School Basic Survey)

15 観光 Tourism

● 地域別観光客数の推移 Number of tourists according to region

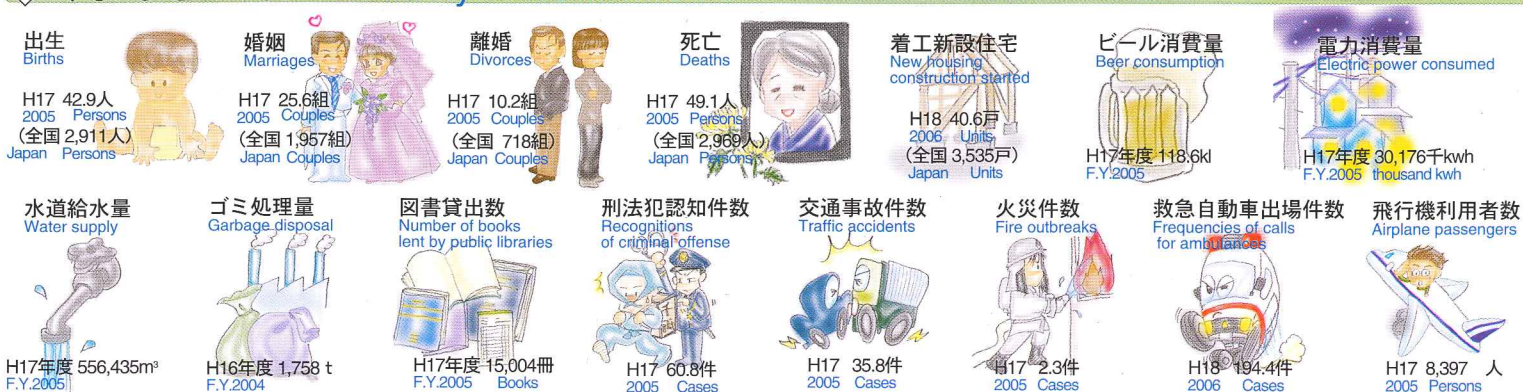


● 観光消費額の推移 Tourist expenditures within the prefecture
(億円)(100 million yen)



(資料: 県観光物産総室)
(Source: Tourism and Local Products Division)

16 くまもとの1日 One day in KUMAMOTO



市町村勢一覽 Data by municipal area

区分 市町村	土地面積 Land Area	人口と世帯数 Population and households		農業 Agriculture				商業 Domestic trade			工業 Manufacturing			児童生徒数 Enrollments		財政 Public finance		Region City, town, village	
		世帯数 Households	人口 Population	農家戸数(販売農家) Farm households (commercial farm households)	農業就業人口(販売農家) Population engaged in farming (commercial farm households)	経営耕地面積(販売農家) Area of operating cultivated land (commercial farm households)	農業産出額 Gross agricultural output	商店数 Number of stores	従業者数 Number of employees	年間商品販売額 Total sales of merchandise during the year	事業所数 Number of businesses	従業者数 Number of employees	製造品出荷額等 Value of shipments	小学校 Elementary school	中学校 Lower secondary school	歳入決算額 Revenue	歳出決算額 Expenditure		
																			F. Y. 2005
		調査年月日	2006/10/1	2006/10/1	2005/2/1				2002/6/1			2005/12/31			2006/5/1		F. Y. 2005		Date of research
	Km ²	世帯 households	人 persons	戸 households	人 persons	a	千円10 millions yen	店 stores	人 persons	万円10 thousands yen	事業所 businesses	人 persons	万円10 thousands yen	人 persons	人 persons	百万円 millions yen	百万円 millions yen		
熊本県	7,405.21	675,555	1,835,909	54,298	106,343	8,238,219	31,021	25,696	162,563	418,477,881	2,631	96,141	262,077,730	107,994	57,661	745,376	720,023	Kumamoto_prefecture	
熊本市	3,608.36	535,753	1,417,340	20,635	42,120	2,829,689	17,740	16,106	114,335	329,909,183	1,675	55,188	117,379,537	84,140	44,695	544,758	528,052	All city	
熊本市	267.22	273,447	670,097	4,494	10,260	654,644	2,470	9,205	74,371	255,022,235	525	15,787	29,697,099	40,499	21,251	213,654	208,804	Kumamoto_city	
八木市	680.24	47,407	135,775	2,308	5,706	358,295	3,019	1,719	10,207	22,602,166	217	7,180	21,026,035	7,907	4,201	59,458	57,043	Yatsushiro_city	
本庄市	210.55	14,128	37,093	936	1,507	110,291	394	718	3,911	8,049,325	79	1,631	3,012,688	2,245	1,149	15,018	14,479	Hitoyoshi_city	
荒尾市	57.15	20,312	55,630	595	1,218	69,352	362	357	4,357	7,284,502	57	1,754	2,413,461	3,014	1,447	17,501	17,812	Arao_city	
水南市	162.88	11,328	28,666	523	886	43,075	247	442	2,375	3,999,953	46	1,818	4,868,959	1,657	878	13,398	12,672	Minamata_city	
玉名市	152.55	24,252	71,423	1,471	2,866	180,639	2,226	778	3,796	6,083,624	84	3,282	7,638,279	4,191	2,211	28,854	27,704	Hondo_city	
宇土市	299.67	19,433	57,277	3,433	6,442	488,989	1,729	511	2,972	4,956,521	103	3,094	6,355,861	3,189	1,803	28,125	27,100	Yamaoka_city	
宇都宮市	276.66	16,678	51,619	1,410	2,547	199,189	3,050	451	2,490	3,066,367	141	7,894	15,537,300	3,077	1,706	26,642	25,738	Utsunomiya_city	
宇都宮市	74.19	12,522	37,917	1,031	1,965	132,120	506	468	3,071	5,878,686	61	2,405	7,060,715	2,499	1,244	13,590	13,402	Utsunomiya_city	
宇都宮市	126.12	11,460	31,761	649	1,225	61,144	285	-	-	-	73	1,431	1,248,823	1,961	1,110	17,771	17,120	Kamiyamakusa_city	
宇都宮市	188.56	21,051	63,083	2,710	6,019	442,923	1,863	-	-	-	113	5,285	10,736,587	3,592	1,964	24,466	23,493	Uki_city	
宇都宮市	376.25	10,135	29,370	-	-	-	1,220	-	-	-	55	1,678	5,468,932	1,531	898	14,245	13,786	Aso_city	
宇都宮市	683.15	35,173	94,995	-	-	-	-	-	-	-	-	-	5,421	3,115	55,777	53,777	Amakusa_city		
宇都宮市	53.17	18,127	52,634	-	-	-	-	-	-	-	-	-	3,357	1,718	16,308	15,166	Koshi_city		
宇都宮市	3,796.85	139,802	418,569	33,663	64,223	5,408,530	13,281	9,590	48,228	88,568,698	956	40,953	144,698,193	23,854	12,966	-	-	All county	
宇都宮市	-	-	-	-	-	-	-	287	1,128	1,404,861	-	-	-	-	-	-	-	Uto_county	
宇都宮市	-	-	-	-	-	-	-	176	623	743,194	-	-	-	-	-	-	-	Misumi_town	
宇都宮市	-	-	-	-	-	-	-	111	505	661,667	-	-	-	-	-	-	-	Shiranui_town	
宇都宮市	200.50	12,398	39,737	2,222	3,856	288,520	863	1,088	6,155	11,640,004	69	2,237	4,460,484	2,075	1,155	-	-	Shimomashiki_county	
宇都宮市	36.88	6,125	19,665	725	1,364	122,389	446	204	1,002	2,085,425	32	1,614	3,727,612	1,123	614	6,044	5,703	Jonan_town	
宇都宮市	19.59	2,324	7,915	525	973	82,996	189	95	651	1,581,407	18	263	321,309	430	209	3,553	3,466	Tomiai_town	
宇都宮市	-	-	-	-	-	-	-	353	2,221	4,301,526	-	-	-	-	-	-	-	Matsubase_town	
宇都宮市	-	-	-	-	-	-	-	215	1,487	2,910,162	-	-	-	-	-	-	-	Ogawa_town	
宇都宮市	-	-	-	-	-	-	-	45	199	179,886	-	-	-	-	-	-	-	Toyono_town	
宇都宮市	-	-	-	-	-	-	-	98	257	312,220	-	-	-	-	-	-	-	Chuo_town	
宇都宮市	-	-	-	-	-	-	-	98	338	269,305	-	-	-	-	-	-	-	Tomochi_town	
宇都宮市	144.03	3,949	12,157	972	1,519	83,135	228	-	-	-	19	360	411,563	522	332	6,521	6,342	Misato_town	
宇都宮市	211.54	15,222	45,484	5,009	9,611	664,699	1,107	905	4,285	6,817,018	107	7,840	28,376,302	2,507	1,351	-	-	Tamana_county	
宇都宮市	-	-	-	-	-	-	-	678	1,041	79,309	-	-	-	-	-	-	-	Tairai_town	
宇都宮市	-	-	-	-	-	-	-	652	1,594	100,208	-	-	-	-	-	-	-	Yokoshima_town	
宇都宮市	-	-	-	-	-	-	-	825	2,092	148,844	-	-	-	-	-	-	-	Tensui_town	
宇都宮市	24.40	1,793	5,559	391	804	66,382	253	78	413	619,489	9	188	245,494	310	176	3,328	3,180	Gyokuto_town	
宇都宮市	-	-	-	-	-	-	-	512	843	49,280	103	467	552,621	9	1,492	7,665,042	-	-	Kikusui_town
宇都宮市	-	-	-	-	-	-	-	638	1,139	82,040	52	225	216,154	12	629	2,482,987	-	-	Mikawa_town
宇都宮市	68.96	3,702	11,072	920	1,451	89,061	251	185	812	984,160	36	1,511	3,370,898	622	336	4,847	4,758	Nankan_town	
宇都宮市	19.43	6,007	17,111	393	647	49,575	113	210	941	1,335,151	41	4,020	14,611,881	969	464	5,643	5,571	Nagasu_town	
宇都宮市	98.75	3,720	11,742	-	-	-	-	-	-	-	-	-	-	606	375	7,115	6,884	Nagomi_town	
宇都宮市	65.81	9,874	30,722	1,328	3,105	175,316	1,150	630	3,671	7,046,445	55	2,678	6,072,825	1,891	1,006	-	-	Kamoto_county	
宇都宮市	-	-	-	-	-	-	-	56	287	316,290	-	-	-	-	-	-	-	Kahoku_town	
宇都宮市	-	-	-	-	-	-	-	56	154	129,548	-	-	-	-	-	-	-	Kikuka_town	
宇都宮市	-	-	-	-	-	-	-	144	726	1,003,504	-	-	-	-	-	-	-	Kamoto_town	
宇都宮市	-	-	-	-	-	-	-	23	87	371,808	-	-	-	-	-	-	-	Kao_town	
宇都宮市	136.66	22,146	63,019	3,485	7,573	775,639	1,991	1,169	8,305	20,590,444	161	14,265	78,544,456	4,139	2,016	10,353	9,710	Ueki_town	
宇都宮市	-	-	-	-	-	-	-	509	1,133	102,650	-	-	-	-	-	-	-	Kikuchi_county	
宇都宮市	-	-	-	-	-	-	-	421	957	93,725	-	-	-	-	-	-	-	Shichijo_town	
宇都宮市	99.09	10,226	29,446	864	1,716	181,290	751	327	2,551	5,867,426	82	7,054	41,768,984	1,958	978	9,397	9,020	Ozu_town	
宇都宮市	37.57	11,920	33,573	559	1,218	125,230	377	268	2,077	4,890,430	32	2,489	10,656,047	2,181	1,038	10,043	9,639	Kikyuo_town	
宇都宮市	-	-	-	-	-	-	-	390	1,259	2,717,631	-	-	-	-	-	-	-	Koshi_town	
宇都宮市	-	-	-	-	-	-	-	460	1,046	112,771	-	-	-	-	-	-	-	Shisui_town	
宇都宮市	-	-	-	-	-	-	-	282	664	56,862	-	-	-	-	-	-	-	Nishigoshi_town	
宇都宮市	703.01	14,374	40,377	5,782	10,270	1,173,567	1,685	1,183	5,483	7,189,774	96	2,117	3,504,420	2,115	1,208	-	-	Aso_county	
宇都宮市	-	-	-	-	-	-	-	171	799	1,154,161	-	-	-	-	-	-	-	Ichinomiya_town	
宇都宮市	-	-	-	-	-	-	-	281	1,437	2,080,864	-	-	-	-	-	-	-	Aso_town	
宇都宮市	115.86	1,670	4,574	1,259	1,968	299,742	267	67	284	2,440,650	7	76	103,754	248	130	3,121	3,030	Minamioguni_town	
宇都宮市	137.00	2,947	8,473	739	1,739	43,519	251	180	783	1,029,432	24	244	236,969	450	296	5,317	5,191	Oguni_town	
宇都宮市	60.72	572	1,682	215	403	33,935	165	16	30	45,596	2	8	X	95	48	1,990	1,878	Ubuyama_village	
宇都宮市	-	-	-	-	-	-	-	216	428	70,078	-	-	-	-	-	-	-	Namino_village	
宇都宮市	-	-	-	-	-	-	-	517	1,061	93,357	-	-	-	-	-	-	-	Soyo_town	
宇都宮市	174.90	2,568	7,017	454	925	117,593	247	137	887	819,101	17	277	599,494	347	233	4,524	4,470	Takamori_town	
宇都宮市	-	-	-	-	-	-	-	493	266	104,760	-	-	-	-	-	-	-	Hakusui_village	
宇都宮市	-	-	-	-	-	-	-	341	544	83,868	-	-	-	-	-	-	-	Kuzino_village	
宇都宮市	77.23	2,064	6,425	300	470	5													



県章(昭和41年3月制定)
Prefectural Mark
(adopted in March 1966)



県の木：クスノキ
Prefectural Tree
Camphor tree



県の鳥：ヒバリ
Prefectural Bird
Lark



県の花：リンドウ
Prefectural Flower
Gentian



県の魚：クルマエビ
Prefectural Fish
Prawn

県章は「クマモト」の「ク」を図案化するとともに、九州の地形をデフォルメしたもので、中央の円は九州の中心に位置する本県を象徴し、伸びゆく県勢を力強くたくましく表現している。

The symbol of Kumamoto is stylized in the shape of *katakana* **ク** of **クマモト**(KUMAMOTO), and the geographical contour of the island of Kyushu. The circle in the middle of the design symbolizes the location of Kumamoto Prefecture and its strong and powerful central position.

統計は、私たちが暮らしの現状を知り将来を予測するうえで重要な役割を果たしています。

このパンフレット「熊本のがた」は、熊本県の各分野の最新の基礎的データをグラフ等をまじえ、わかりやすく作成したものです。

学習の場等様々な機会に幅広くご活用いただければ幸いです。

Statistics play an important part in our life. When we know the present situation, only then do we have a chance to predict what will happen in the future.

This pamphlet, Kumamoto no Sugata, clearly shows the latest Kumamoto data by using graphs.

We hope that this pamphlet is useful to those who can use this data for educational purposes.

《全国から見た熊本県》

Comparison between national statistics and kumamoto prefectural statistics

項目 Item	単位 Unit	熊本県 Kumamoto	順位 Rank	全国 National	調査年 Year of research	資料出所 Source
1 面積 Area	km ²	7,404.83	15	377,914.78	2005	国勢調査 Population Census
2 人口 Population	千人 1,000 persons	1,842	23	127,768	2005	国勢調査 Population Census
3 人口密度 Population density	人/km ² persons / km ²	248.8	27	342.7	2005	国勢調査 Population Census
4 高齢人口比率 Ratio of aging population	%	23.7	15	20.1	2005	国勢調査 Population Census
5 合計特殊出生率 Total fertility rate	-	1.46	9	1.26	2005	人口動態統計 Population and Vital statistics of JAPAN
6 高齢者就業比率 Ratio of elderly workers	%	19.8	37	21.1	2005	国勢調査 Population Census
7 女性就業比率 Ratio of women workers	%	47.5	19	46.4	2005	国勢調査 Population Census
8 女性の管理職比率 Ratio of women employment control	%	13.0	5	11.2	2000	国勢調査 Population Census
9 農業従業者数(人口10万人あたり) Agricultural population (100 thousand persons)	人 persons	5,773	9	2,624	2005	農林業センサス Census of Agriculture and Forestry
10 農業産出額 Gross agricultural output	億円 100 million yen	3,102	7	88,067	2005	生産農業所得統計 Forestry, Fisheries and Agricultural Earnings
11 商業従業者数(人口10万人あたり) Domestic trade Number of employees (100 thousand persons)	人 persons	8,749	28	9,397	2002	商業統計調査 Census of commerce
12 年間商品販売額 Value of annual sales	百万円 million yen	4,184,779	25	548,464,125	2002	商業統計調査 Census of commerce
13 工業従業者数(人口10万人あたり) Manufacturing - Population (100 thousand persons)	人 persons	5,219	34	6,386	2005	工業統計調査 Census of Manufactures
14 製造品出荷額等 Value of shipments	百万円 million yen	2,620,777	30	295,800,300	2005	工業統計調査 Census of Manufactures
15 個人預金残高 Individual deposit balance	千円 1,000 yen	1,880	38	2,718	2006	金融経済統計月報 Financial and Economic Statistics Monthly
16 自己破産申立件数(人口10万人あたり) Bankruptcy per 100 thousand persons	件数 case	150.2	16	129.9	2006	熊本地方裁判所 Kumamoto region court of law
17 持ち家比率 Owned houses	%	64.7	36	62.1	2005	国勢調査 Population Census
18 総実労働時間(1人平均月間) Average Monthly Hours Worked	時間 hours	157.6	23	153.5	2006	毎月勤労統計調査 Monthly Labor Survey
19 現金給与額(1人平均月間) Average Monthly Cash Earnings	円 yen	317,193	36	384,401	2006	毎月勤労統計調査 Monthly Labor Survey
20 人口10万人に対する病院数 Hospital per 100 thousand persons	病院 hospitals	12.1	7	7.1	2005	医療施設調査 Survey of Medical Care Facilities
21 社会奉仕活動の年間行動者率 Social services per year	%	35.4	12	28.9	2001	社会生活基本調査報告 Survey on Time Use and Leisure Activities
22 高等学校卒業者の進学率 Ratio of senior high graduates going to further education	%	37.9	45	49.3	2006	学校基本調査 School Basic Survey
23 大卒者の初任給 Starting Salary of University graduates	千円 1,000 yen	男 M. 189.6 女 F. 169.8	22 43	199.8 190.8	2006	賃金構造基本統計調査報告 Basic Survey on Wage Structure
24 高卒者の初任給 Starting Salary of Upper secondary school graduates	千円 1,000 yen	男 M. 146.4 女 F. 133.7	35 44	157.6 149.4	2006	賃金構造基本統計調査報告 Basic Survey on Wage Structure
25 平均寿命 Life expectancy	年 years	男 M. 78.29 女 F. 85.30	4 4	77.71 84.62	2000	厚生労働省 Ministry of Health, Labour and Welfare

注) 順位は大きい(長い)方から Order listed from the biggest(a long) number.

※合計特殊出生率とは、一人の女性がその年次の年齢別出生率で産むと仮定した場合の、一生の間に産む平均子供数。

Total fertility rate is defined here as the number of children a woman bears throughout her life.

平成20年1月 (Jan.2008)

編集・発行：熊本県地域振興部統計調査課

〒862-8570熊本県熊本市水前寺6丁目18番1号

TEL 096-383-1111 (代表) FAX 096-384-7544

E-mail: toukeichousa@pref.kumamoto.lg.jp

インターネットでも統計情報をお知らせしています。

熊本県のホームページURL「熊本のがた」

http://www.pref.kumamoto.jp/statistics/index.html

Editing Publication Department of Regional Development

Statistics & Research Division, Kumamoto Prefectural Government

6-18-1 Suizenji, Kumamoto-city, Japan 862-8570

TEL 096-383-1111 (Prefectural operator) FAX 096-384-7544

E-mail: toukeichousa@pref.kumamoto.lg.jp

Statistical information also available online

Kumamoto prefectural home-page URL "Data of Kumamoto"

http://www.pref.kumamoto.jp/statistics/index.html

19地続

④005