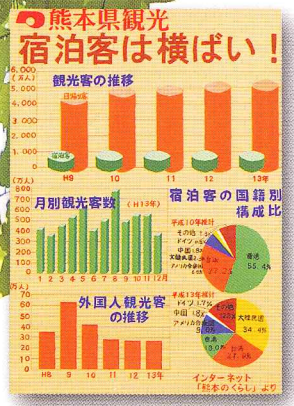
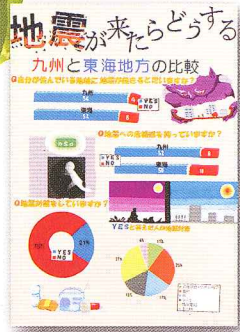

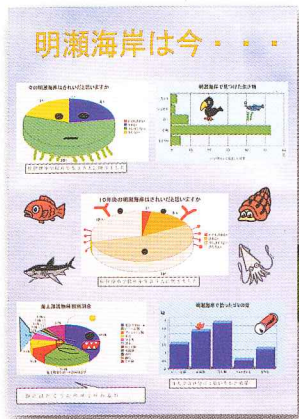


# いまくまもとは

平成17年度熊本県統計グラフコンクール入賞作品より掲載





# 地勢 Geography

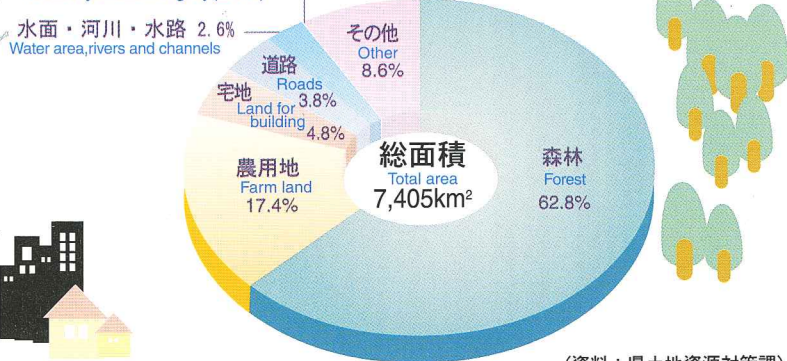
本県は、九州地方のほぼ中央に位置し、面積は約7,405km<sup>2</sup>で、全国第15位、その約6割が森林で占められています。北部は比較的緩やかな山地、東から南にかけては標高1,000m級の山々に囲まれており、その随所に深い谷があり、見事な渓谷美を見せています。西部は有明海、八代海に面し、外洋の東シナ海に続いています。世界一のカルデラを持つ雄大な阿蘇を含む「阿蘇くじゅう国立公園」、大小120の島々からなる「雲仙天草国立公園」と2つの国立公園を持ち、山あり海あり美しい景観に富んだ地形になっています。

Kumamoto is located in the center of the Kyushu island. As the fifteenth largest prefecture in Japan, it covers approximately 7,405 square kilometers. Sixty percent of the land is forested. Gently rolling hills can be found in the north, while to the east and the south are mountainous areas that reach heights of 1,000 meters. Deep valleys are found in every area that afford views of breathtaking beauty. To the west is the Ariake and the Yatsushiro seas linked to the open sea, the East China Sea. Kumamoto has two national parks, one is the Aso Kuju National Park that includes the magnificent Aso volcano which boasts the best caldera in the world, and Unzen Amakusa National Park, the other, that comprises 120 islands, both large and small. In the geographical sense, Kumamoto has an abundance of beautiful landscapes



# 土地 Land

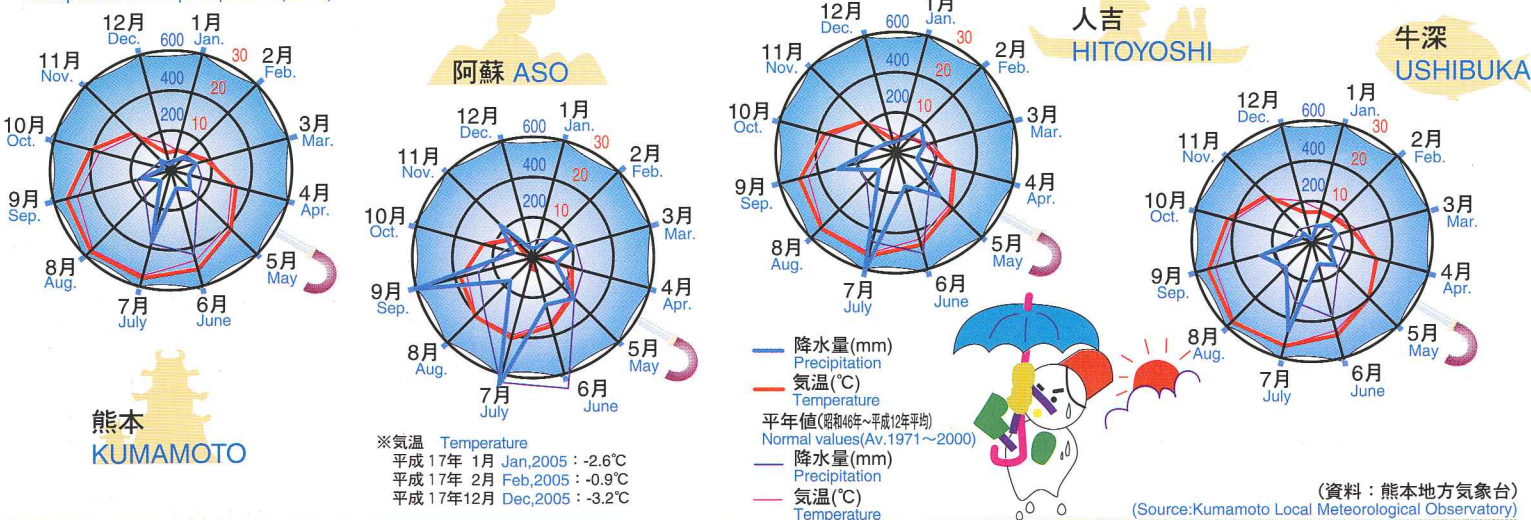
● 土地利用面積(平成16年)  
Area by land category(2004)



(資料：県土地資源対策課)  
(Source: Land Resources Utilization Division)

# 気象 Climate

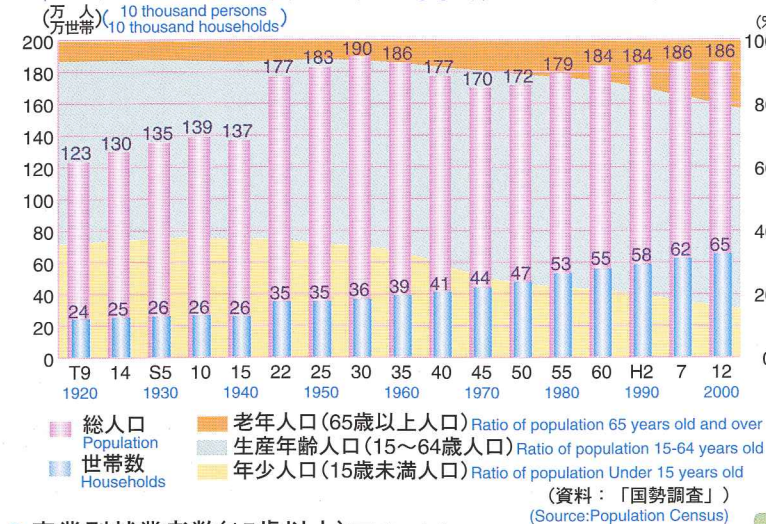
● 平均気温と降水量(平成17年)  
Temperature and precipitation(2005)



(資料：熊本地方気象台)  
(Source: Kumamoto Local Meteorological Observatory)

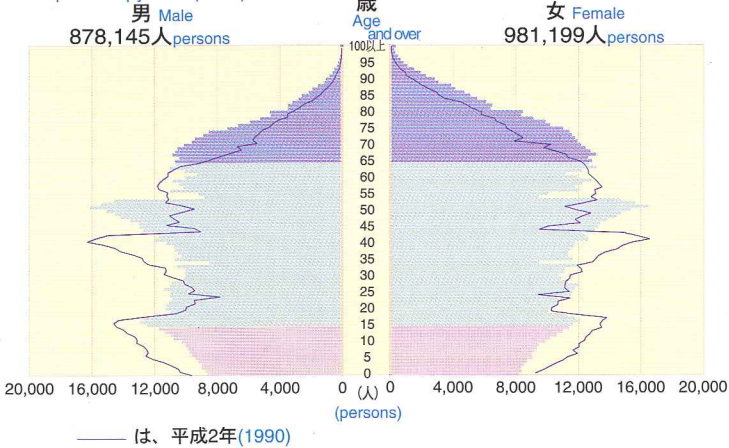
# 人口 Population

● 人口・世帯数、年齢3区分別人口割合の推移(各年10月1日現在)  
Population, households and ratio of population by three age group(As of October 1st of the year stated)



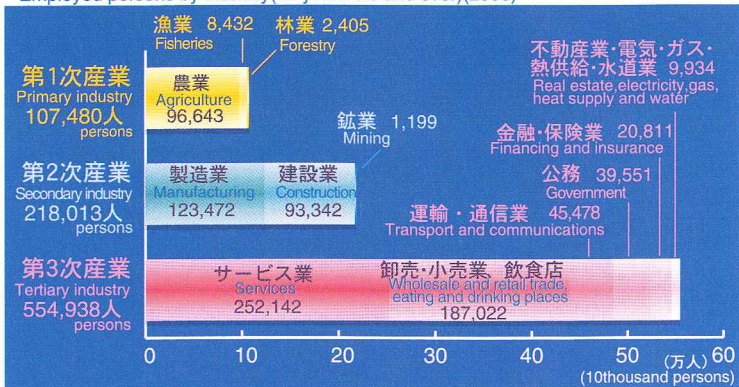
(資料：「国勢調査」)  
(Source: Population Census)

● 人口ピラミッド(平成12年)  
Population pyramid(2000)



(資料：「国勢調査」)  
(Source: Population Census)

● 産業別就業者数(15歳以上)(平成12年)  
Employed persons by industry(15 years old and over)(2000)



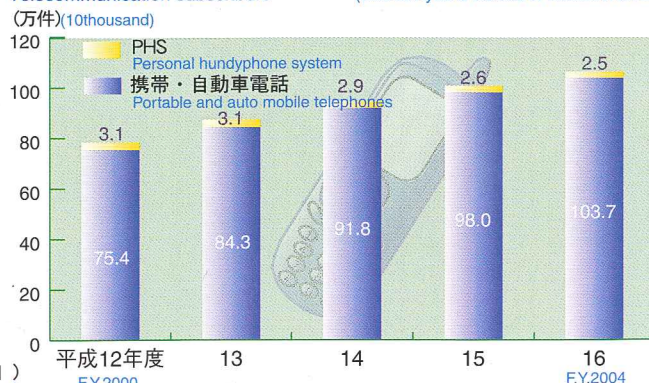
就業者総数=886,887人(「分類不能の産業」を含む)  
Employed persons=886,887(Includes "Establishments not adequately described")

(資料：「国勢調査」)  
(Source: Population Census)

# 通信 Communications

● 電気通信加入数  
Telecommunication subscribers

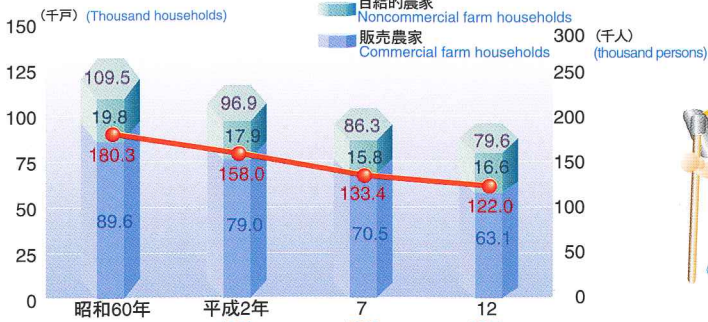
(資料：九州総合通信局)  
(Source: Kyushu Bureau of Telecommunications)





# 農・林・水産業 Agriculture, Forestry and Fisheries

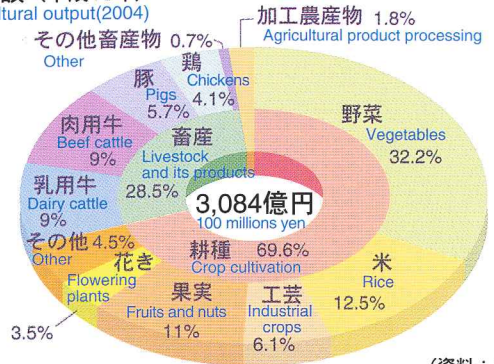
## ● 農家数の推移 Farm households



(注) 平成2年調査から農家の定義が下限面積5a→10a 販売金額10万円→15万円に引き上げられた。  
(Note) The amount of farm household's sales increased from 5a to 10a and 10 to 15 thousand yen

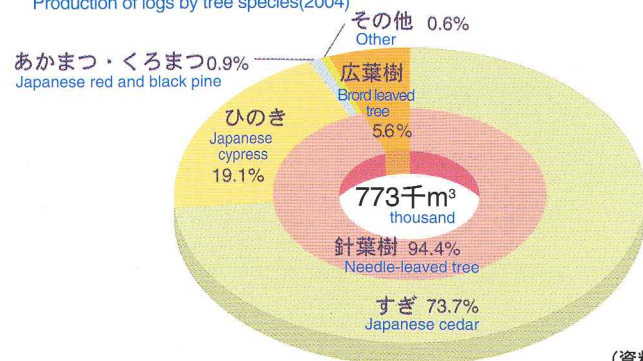
(資料:「農業センサス」)  
(Source:Census of Agriculture)

## ● 農業産出額 (平成16年) Gross agricultural output(2004)



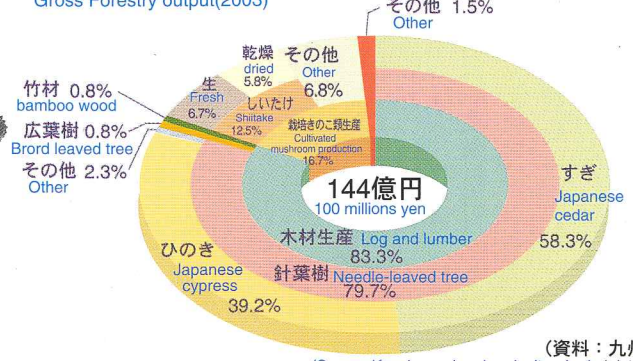
(資料:九州農政局)  
(Source:Kyushu regional agricultural administration office)

## ● 樹種別素材生産量 (平成16年) Production of logs by tree species(2004)



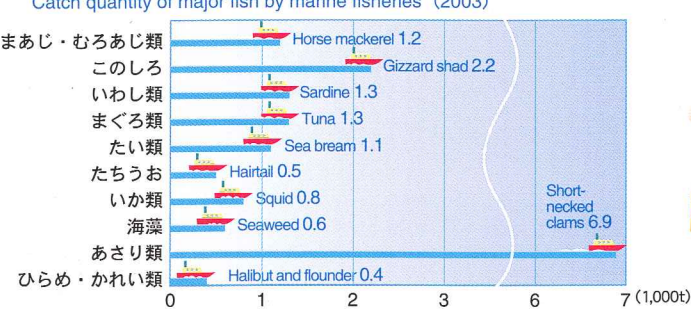
(資料:九州農政局)  
(Source:Kyushu regional agricultural administration office)

## ● 林業産出額 (平成15年) Gross Forestry output(2003)



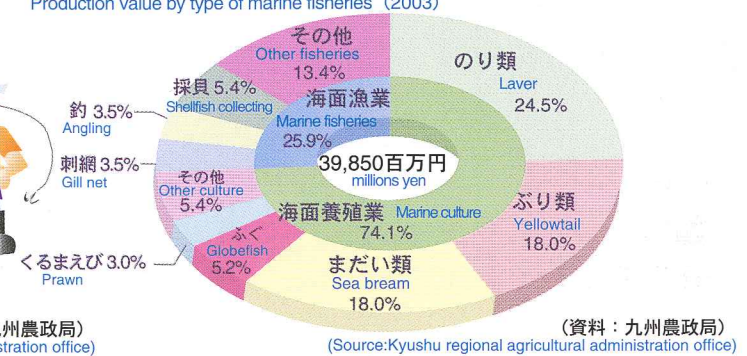
(資料:九州農政局)  
(Source:Kyushu regional agricultural administration office)

## ● 海面漁業の主要魚種別漁獲量 (平成15年) Catch quantity of major fish by marine fisheries (2003)



(資料:九州農政局)  
(Source:Kyushu regional agricultural administration office)

## ● 漁業種類別生産額 (平成15年) Production value by type of marine fisheries (2003)

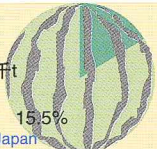


(資料:九州農政局)  
(Source:Kyushu regional agricultural administration office)

## ● 主な農産物 Principal agricultural products

### 全国シェア 第1位 The 1st in national market share

● すいか (Watermelon)  
H15 75.7千t  
2003  
全国シェア 15.5%  
Throughout Japan



● トマト (Tomato)  
H15 85.9千t  
2003  
全国シェア 11.3%  
Throughout Japan



● デコポン (Decopon citrus fruit)  
H15 15.2千t  
2003



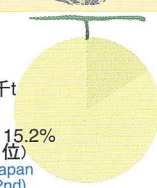
● 甘夏みかん (Amanatsu mikan)  
H15 18.8千t  
2003  
全国シェア 25.1%  
Throughout Japan



● い草 (Rush)  
H15 19.6千t  
2003




● メロン (Melon)  
H15 40.9千t  
2003  
全国シェア 15.2%  
(第2位)  
Throughout Japan (The 2nd)



● くり (Chestnut)  
H15 3.9千t  
2003  
全国シェア 15.9%  
(第2位)  
Throughout Japan (The 2nd)



● 葉たばこ (Leaf tobacco)  
H15 4.7千t  
2003  
全国シェア 9.3%  
(第2位)  
Throughout Japan (The 2nd)



● 宿根カスミソウ (Baby's breath)  
H15 23,400千本  
2003  
全国シェア 28.9%  
(第2位)  
Throughout Japan (The 2nd)



● トルコギキョウ (Prairie gentian)  
H15 11,300千本  
2003  
全国シェア 9.4%  
(第2位)  
Throughout Japan (The 2nd)



## ● 主な水産物 Principal marine products

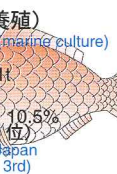
● ふぐ類 (養殖) (Globefish culture (marine culture))  
H15 688t  
2003  
全国シェア 15.4%  
(第2位)  
Throughout Japan (The 2nd)



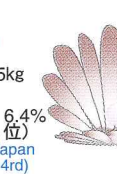
● くるまび (養殖) (Prawn culture (marine culture))  
H15 299t  
2003  
全国シェア 16.4%  
(第3位)  
Throughout Japan (The 3rd)



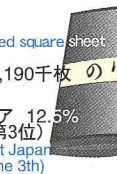
● まだい (養殖) (Sea breams (marine culture))  
H15 8,741t  
2003  
全国シェア 10.5%  
(第3位)  
Throughout Japan (The 3rd)



● 真珠養殖 (pearl culture)  
H15 2,025kg  
2003  
全国シェア 6.4%  
(第4位)  
Throughout Japan (The 4rd)



● 板のり (Laver as dried square sheet)  
H15 1,112,190千枚  
2003  
全国シェア 12.5%  
(第3位)  
Throughout Japan (The 3th)



## くまもとの日本一 NO.1 of Japan in KUMAMOTO

阿蘇のカルデラ  
Caldera in Aso area



世界最大  
The largest caldera  
in the world

名水百選  
Japan's top one hundred  
clean water areas



4か所 sites  
白川・池山・轟・菊池  
Shirakawa/Ikeyama/Todoroki/Kikuchi

装飾古墳  
Mounded tomb with  
decorated chamber walls



193か所 sites

江戸時代に  
造られた石橋  
Stone bridge built  
in the Edo Period



271か所 sites

野外ステージ アスペクタ  
Outdoor auditorium-  
"Aspecta"



1,803m<sup>2</sup>

美里町の石段  
(御坂遊歩道)  
Stone steps in Misatomachi  
(Misaka promenade)

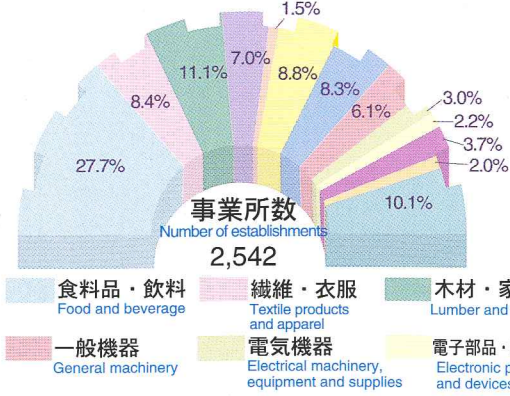


3,333段 steps

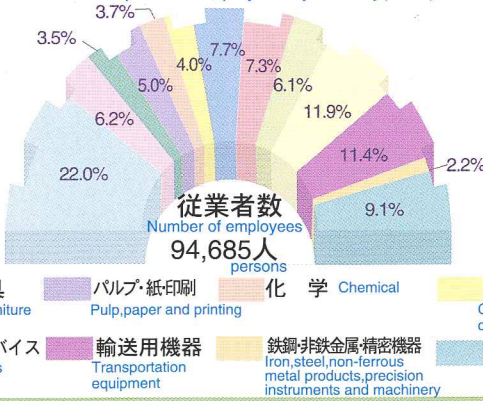


# 工業 Manufacturing

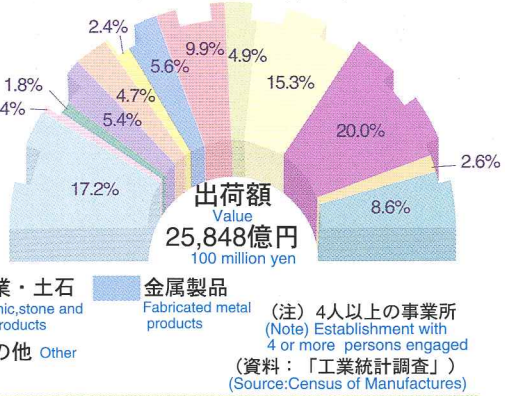
● 産業分類別事業所数 (平成16年)  
Number of establishments by industry(2004)



● 産業分類別従業者数 (平成16年)  
Number of persons employees by industry(2004)



● 産業分類別製造品出荷額等 (平成16年)  
Value of shipments by industry(2004)



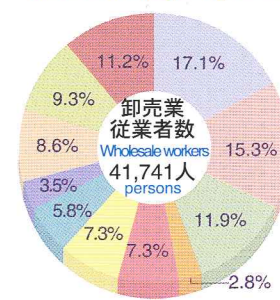
(注) 4人以上の事業所  
(Note) Establishment with 4 or more persons engaged  
(資料: 「工業統計調査」)  
(Source: Census of Manufactures)

# 商業 Domestic Trade

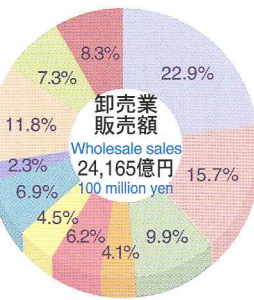
● 産業分類別商店数 (平成14年)  
Number of establishments by industry(2002)



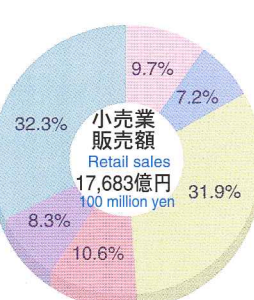
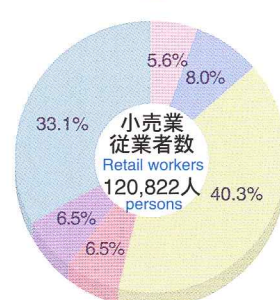
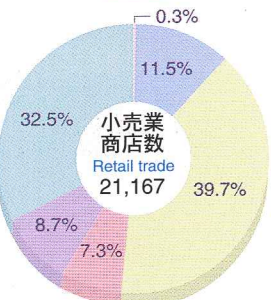
● 産業分類別従業者数 (平成14年)  
Number of employees by industry(2002)



● 産業分類別年間商品販売額 (平成14年)  
Total sales of merchandise during the year by industry(2002)



- 農畜産物・水産物  
Agricultural animal and poultry, farm and aquatic products
- 食品・飲料  
Food and beverages
- 建築材料  
Building materials
- 鉱物・金属材料等  
Minerals and metals, etc.
- 一般機械器具  
General machinery and equipment
- 自動車  
Motor vehicles
- 電気機械器具  
Electrical machinery, equipment and supplies
- 家具・建具・じゅう器等  
Furniture, fixtures and house furnishings
- 医薬品・化粧品等  
Drugs and toiletries
- 他に分類されない卸売業  
Other products, not classified elsewhere
- その他  
Other
- 各種商品  
General merchandise
- 織物・衣服・身の回り品  
Dry goods, apparel and accessories
- 飲食品  
Food and beverages
- 自動車・自転車  
Motor vehicles and bicycles
- 家具・じゅう器・家庭用機械器具  
Furniture, household utensils and household appliances
- その他  
Other

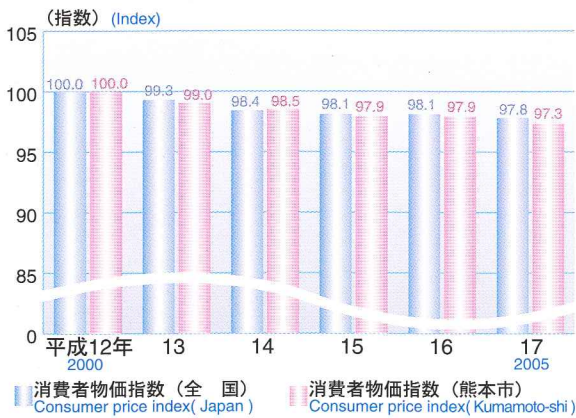


(注) 飲食店を除く (Note) Excluding eating and drinking places

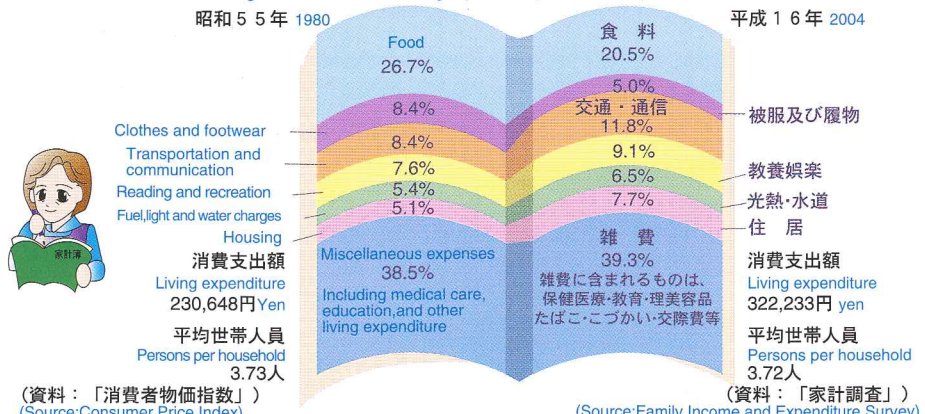
(資料: 「商業統計調査」)  
(Source: Census of Commerce)

# 生活 Standard of Living

● 消費者物価指数の推移 (平成12年=100) Consumer price index(2000=100)



● 家計消費支出 (熊本市勤労者世帯 1 か月平均)  
Average workers household living expenditure(Kumamoto-shi)

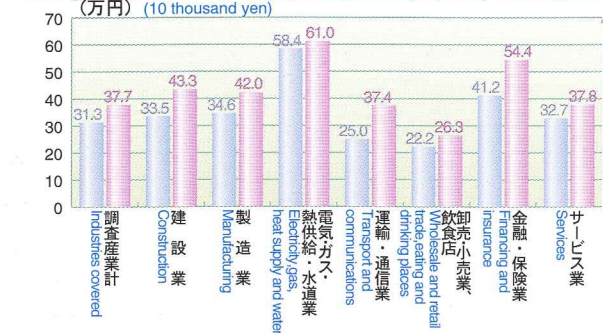


(資料: 「消費者物価指数」)  
(Source: Consumer Price Index)

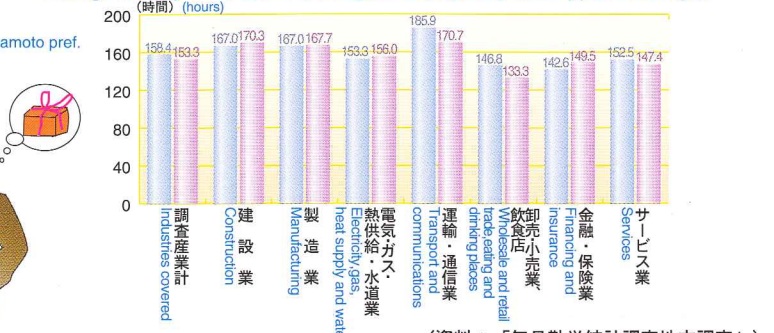
(資料: 「家計調査」)  
(Source: Family Income and Expenditure Survey)

# 労働 Labour

● 産業別常用労働者 1人平均月間現金給与総額 (平成16年平均)  
Average monthly cash earnings per regular employee by industry(2004 Average)



● 産業別常用労働者 1人平均月間総実労働時間数 (平成16年平均)  
Average monthly hours worked per regular employee by industry(2004 Average)



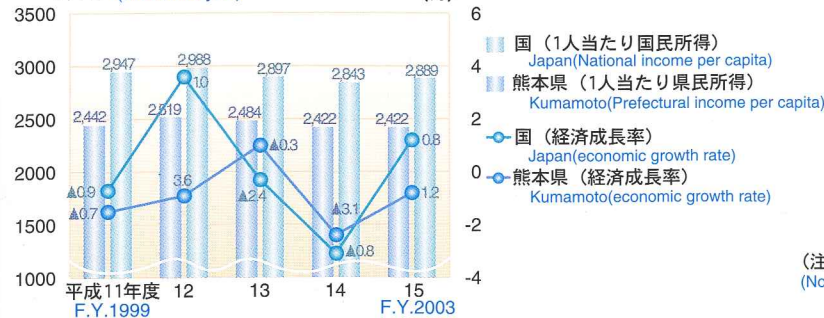
(注) 常用労働者30人以上の事業所 (Note) Establishments with 30 or more regular employees

(資料: 「毎月勤労統計調査地方調査」)  
(Source: Monthly Labour Survey, Prefectural Survey)

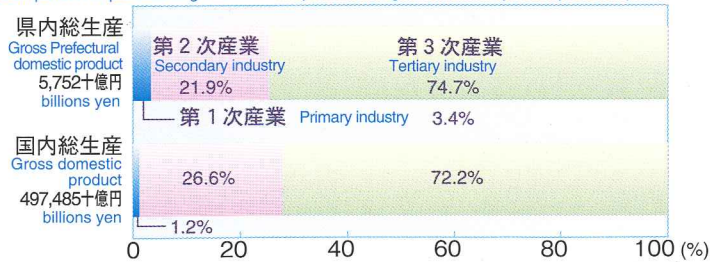


# 所得 Income

● 1人あたり県(国)民所得と経済成長率(名目)の推移  
Prefectural and National income per capita and economic growth rate(at current prices)  
(千円)(thousand yen) (%)



● 国内総生産と県内総生産(平成15年度)  
Comparison of prefectural gross domestic product and gross domestic product(F.Y.2003)



(注) 国の係数は暦年である。  
(Note) The country's statistical data for calendar year 2002.

(資料:「県民経済計算報告書」「国民経済計算年報」)  
(Source:[Report on Prefectural Accounts][Annual Report on National Accounts])

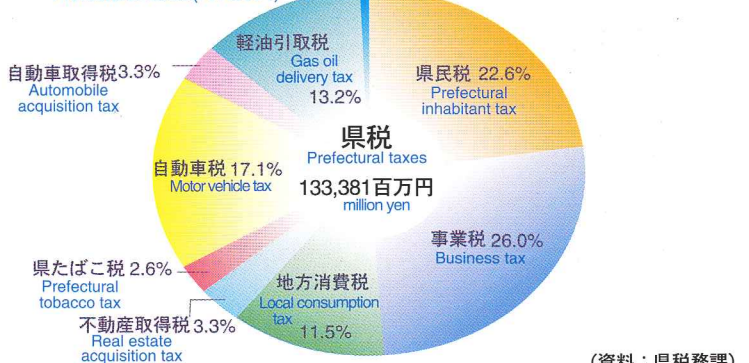
# 財政 Public Finance

● 県普通会計決算額(平成16年度)  
Settled account of ordinary accounts(F.Y.2004)



(資料: 県財政課)  
(Source: Finance Division)

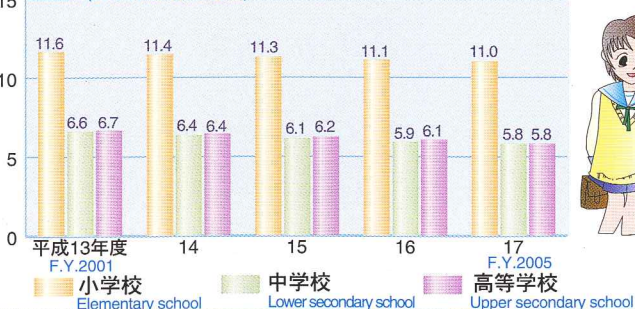
● 県税(平成16年度)  
Prefectural taxes(F.Y.2004)



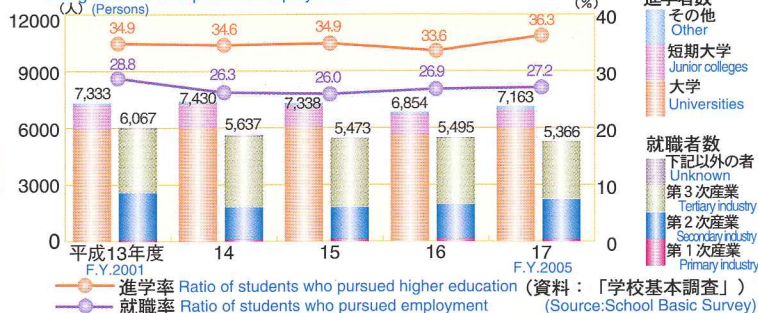
(資料: 県税務課)  
(Source: Taxation Division)

# 教育 Education

● 児童・生徒数の推移(各年度5月1日現在)  
Children and students(As of May 1st of the fiscal year stated)  
(万人)(10 thousand persons)



● 高等学校卒業者の大学等進学者数(率)及び就職者数(率)  
Percentage of Upper Secondary School graduates who pursued higher education and graduates who pursued employment

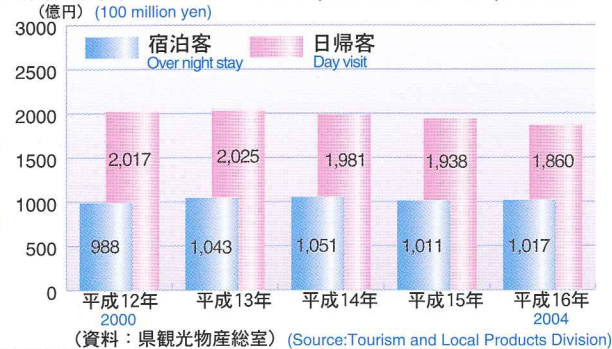


# 観光 Tourism

● 地域別観光客数の推移 Number of tourists according to region



● 観光消費額の推移 Tourist expenditures within the prefecture



# くまもとの1日 One day in KUMAMOTO


<b>出生 Births</b> H16 44.6人 (全国 3,035人) Japan Persons	<b>婚姻 Marriages</b> H16 25.4組 (全国 1,968組) Japan Couples	<b>離婚 Divorces</b> H16 10.8組 (全国 740組) Japan Couples	<b>死亡 Deaths</b> H16 46.7人 (全国 2,810人) Japan Persons	<b>着工新設住宅 New housing construction started</b> H16 35.9戸 (全国 3,249戸) Japan Units	<b>ビール消費量 Beer consumption</b> H15年度 144.2kl F.Y.2003	<b>電力消費量 Electric power consumed</b> H16年度 28,930千kwh F.Y.2004 thousand kwh	
<b>水道給水量 Water supply</b> H16年度 559,639m³ F.Y.2004	<b>ゴミ処理量 Garbage disposal</b> H15年度 1,780 t F.Y.2003	<b>図書貸出数 Number of books lent by public libraries</b> H16年度 14,970冊 F.Y.2004 Books	<b>刑法犯認知件数 Recognitions of criminal offense</b> H16 70.0件 2004 Cases	<b>交通事故件数 Traffic accidents</b> H16 36.0件 2004 Cases	<b>火災件数 Fire outbreaks</b> H16 2.4件 2004 Cases	<b>救急自動車出場件数 Frequencies of calls for ambulances</b> H16 184.7件 2004 Cases	<b>飛行機利用者数 Airplane passengers</b> H16 8,196人 2004 Persons



市町村勢一覽 Data by municipal area

区分 市町村	土地面積 Land Area	人口と世帯数 Population and households		農業 Agriculture				商業 Domestic trade			工業 Manufacturing			児童生徒数 Enrollments		財政 Public finance		Region City, town, village
		世帯数 Households	人口 Population	農家数 Farm households	農業就業人口 (概算農家) Population engaged in farming (commercial farm households)		農業産出額 Gross agricultural output	商店数 Number of stores	従業者数 Number of employees	年間販売額 Total sales of merchandise during the year	事業所数 Number of businesses	従業者数 Number of employees	製造品出荷額等 Value of shipments	小学校 Elementary school	中学校 Lower secondary school	歳入決算額 Revenue	歳出決算額 Expenditure	
					農家数 Farm households	人 persons												
調査年月日	2003/10/1	2005/10/1		2000/2/1				2002/6/1			2004/12/31			2005/5/1		F.Y2003		Date of research
熊本市	7404.31	681,517	1,847,656	79,621	122,020	9,264,906	30,844	25,696	162,563	418,477,881	2,542	94,685	258,483,595	109,529	58,282	789,226	762,077	Kumamoto_prefecture
熊本市	1,640.17	501,101	1,308,109	22,813	35,804	2,308,998	8,400	16,106	114,335	329,909,183	1,214	39,519	82,030,436	76,481	40,459	419,079	409,953	All city
本代市	267.06	276,890	672,114	6,289	11,858	733,748	2,552	9,205	74,371	255,022,235	476	16,167	29,942,778	40,551	21,188	225,375	221,604	Kumamoto_city
八景市	146.83	48,099	136,850	6,003	6,997	391,456	1,903	1,719	10,207	22,602,166	157	5,813	16,941,910	6,379	3,274	38,567	37,375	Yatsushiro_city
荒瀬市	210.55	14,521	37,602	1,514	1,778	132,351	351	718	4,311	8,049,325	77	1,699	3,103,789	3,228	1,209	16,724	16,076	Hitoysti_city
水玉市	57.15	20,479	56,302	1,047	1,502	90,083	307	654	3,957	7,284,502	55	1,731	2,471,663	3,017	1,481	18,735	19,181	Arao_city
山手市	162.87	11,671	29,294	1,251	1,092	59,493	275	442	2,375	3,999,953	51	1,902	4,538,050	1,684	902	17,048	16,569	Minamata_city
山手市	91.29	15,917	44,955	2,438	3,080	215,615	766	633	3,796	6,083,624	53	2,478	7,846,842	2,543	1,594	17,045	16,130	Tamana_city
山手市	144.82	15,005	40,429	1,755	1,662	93,870	268	268	5,336	11,096,319	52	1,223	2,183,508	2,543	1,338	17,495	16,495	Hondo_city
山手市	87.02	19,528	57,908	1,490	2,439	189,941	625	511	2,972	4,956,121	42	1,579	4,104,814	3,316	1,838	13,386	12,963	Yamaga_city
山手市	182.60	16,833	58,937	1,734	2,816	210,187	695	451	2,490	3,066,367	53	2,131	2,702,084	3,124	1,757	12,315	11,933	Utsunomiya_city
山手市	74.17	12,612	38,126	1,633	2,275	157,692	501	468	3,071	5,878,686	62	2,606	7,092,563	2,502	1,291	13,615	13,278	Kikuchi_city
山手市	126.02	11,797	33,177	-	-	-	296	-	-	-	71	1,429	1,088,280	2,011	1,130	19,807	19,123	Kamiyakusa_city
山手市	-	20,783	63,278	-	-	-	-	-	-	-	-	-	3,642	1,975	1,975	-	-	Uki_city
山手市	-	10,586	29,602	-	-	-	-	-	-	-	-	-	1,589	916	-	-	-	Aso_city
宇土市	77.14	-	-	1,192	2,618	175,345	-	287	1,128	1,404,861	21	947	1,984,175	-	-	12,068	11,659	Uto_county
宇土市	48.31	-	-	749	1,615	108,258	542	176	623	743,194	11	269	169,159	-	-	7,404	7,404	Misumi_town
宇土市	28.83	-	-	443	1,003	67,087	252	111	505	661,667	10	678	1,815,016	-	-	4,568	4,255	Shiranu_town
下田市	311.88	12,513	39,932	5,476	8,579	626,836	-	1,088	6,155	11,640,004	152	6,447	12,250,870	2,115	1,151	34,575	32,801	Shimomashiki_county
城島町	36.88	6,229	19,849	1,019	1,683	131,693	429	204	1,002	2,085,425	30	1,434	3,331,699	1,149	609	6,195	5,814	Jonan_town
城島町	38.15	2,294	7,826	652	1,078	65,582	167	95	551	681,407	19	270	318,183	421	207	3,574	3,398	Tomiai_town
城島町	41.69	-	-	829	1,552	129,034	370	353	2,221	4,301,526	50	3,464	6,502,986	-	-	8,103	7,626	Matsubase_town
城島町	41.54	-	-	952	1,824	127,015	426	215	1,487	2,910,162	23	589	667,673	-	-	5,348	5,121	Ogawa_town
城島町	41.71	-	-	541	807	52,937	168	45	199	179,886	12	321	1,015,587	-	-	3,777	3,530	Toyono_town
城島町	102.32	-	-	569	636	43,388	78	78	257	312,293	-	-	-	-	-	3,261	3,111	Chuo_town
城島町	-	3,990	12,257	914	999	56,187	226	98	338	269,305	-	-	-	-	-	4,316	4,201	Tomochi_town
城島町	-	-	-	-	-	-	-	-	-	-	18	369	414,742	545	335	-	-	Misato_town
城島町	272.78	23,463	72,726	6,970	10,885	744,743	-	905	4,285	6,817,018	134	8,252	28,903,497	4,117	2,007	32,972	31,227	Tamana_county
城島町	22.81	4,655	14,119	982	1,281	91,527	270	131	692	1,665,831	19	314	292,982	804	393	5,411	5,091	Taimi_town
城島町	16.95	1,468	5,569	777	1,732	107,356	684	56	227	513,333	6	68	28,535	336	-	2,895	2,796	Yokoshima_town
城島町	21.48	1,903	6,796	988	2,271	160,011	517	90	508	930,279	5	74	76,314	399	213	3,546	3,366	Tensui_town
城島町	24.40	1,813	5,561	556	953	73,456	274	78	413	619,489	13	253	345,753	335	176	3,257	3,027	Gyakuto_town
城島町	38.27	2,035	6,513	754	1,266	57,737	162	178	467	552,621	10	1,465	2,108,199	329	192	3,376	3,158	Kikusui_town
城島町	60.48	1,659	5,413	865	1,266	69,898	316	52	225	1,154,154	10	589	592,294	196	196	3,483	3,347	Mikawa_town
城島町	68.96	3,770	11,253	1,412	1,698	107,661	251	185	812	984,160	32	1,410	3,241,668	658	356	4,688	4,440	Nankan_town
城島町	19.43	6,160	17,494	636	790	57,297	103	210	941	1,335,151	40	4,087	14,593,454	942	481	6,316	6,003	Nagasu_town
鹿本町	278.46	10,049	30,919	5,052	8,448	566,118	-	630	3,671	7,046,445	115	4,120	7,656,206	1,929	1,045	27,501	25,863	Kamoto_county
鹿本町	86.17	-	-	795	1,179	78,005	182	56	317	316,290	14	317	508,783	-	-	3,803	3,610	Kahoku_town
鹿本町	77.38	-	-	1,158	1,481	121,016	248	56	154	1,229,548	10	136	114,023	-	-	4,357	3,996	Kikuka_town
鹿本町	17.63	-	-	603	1,032	80,285	291	144	726	1,003,504	25	797	990,563	-	-	5,133	4,842	Kamoto_town
鹿本町	31.47	-	-	695	1,256	88,477	351	23	87	371,808	9	209	307,281	-	-	3,682	3,472	Kao_town
鹿本町	65.81	10,049	30,919	1,801	3,500	198,335	1,188	351	2,417	5,225,295	57	2,661	5,735,556	1,929	1,045	10,526	9,944	Ueki_town
菊池町	*283.89	38,935	113,454	4,570	8,559	834,565	-	1,169	8,305	20,590,444	234	18,510	90,595,657	7,361	3,751	51,428	48,221	Kikuchi_county
菊池町	20.50	-	-	618	1,261	106,218	556	47	242	3,243,745	14	1,451	3,098,163	-	-	4,918	4,538	Shichijo_town
菊池町	46.99	-	-	533	1,033	98,857	1,084	48	190	282,314	32	1,479	3,630,132	-	-	3,064	2,901	Kyokushi_village
菊池町	99.09	10,040	29,109	1,148	1,858	189,687	770	327	2,551	5,867,426	78	6,667	43,057,684	1,962	1,004	12,427	11,851	Ozu_town
菊池町	37.57	11,288	32,302	729	1,447	137,954	369	268	2,077	4,890,430	31	2,116	6,962,261	2,098	1,019	9,893	9,041	Kikuyo_town
菊池町	28.89	7,508	22,494	505	946	111,791	566	178	1,259	2,717,649	30	2,501	18,080,669	707	707	7,827	7,276	Koshi_town
菊池町	26.97	-	-	620	1,242	122,946	595	118	579	1,427,139	32	2,365	5,259,723	-	-	4,983	4,627	Shisui_town
菊池町	24.28	10,099	29,549	417	772	67,112	306	183	1,407	2,161,741	17	1,931	10,507,025	1,967	1,021	4,816	4,788	Nishigoshi_town
阿蘇市	*1198.18	14,461	40,736	7,671	11,375	1,277,170	-	1,183	5,483	7,189,774	154	3,835	8,802,939	2,173	1,228	49,144	47,007	Aso_county
阿蘇市	*105.53	-	-	727	1,072	148,757	418	171	799	1,154,161	20	863	1,966,204	-	-	4,994	4,653	Ichinomiya_town
阿蘇市	*199.36	-	-	1,643	2,190	324,042	520	281	1,437	2,085,864	33	850	3,202,065	-	-	7,802	7,360	Aso_town
阿蘇市	115.86	1,678	4,651	578	865	48,758	248	67	284	340,650	8	77	108,213	261	138	3,977	3,819	Minamioguni_town
阿蘇市	*137.00	3,084	8,592	854	1,163	92,016	211	180	783	1,029,432	23	238	242,564	484	290	5,609	5,530	Opuni_town
阿蘇市	*60.72	611	1,750	286	493	39,692	152	16	30	45,596	3	9	14,137	96	49	2,876	2,792	Ubuyama_village
阿蘇市	71.36	-	-	264	481	79,303	218	18	63	93,711	2	14	14,137	-	-	2,323	2,195	Namino_village
阿蘇市	118.92	-	-	178	1,178	101,365												





県章(昭和41年3月制定)  
Prefectural Mark  
(adopted in March 1966)



県の木：クスノキ  
Prefectural Tree  
Comphor tree



県の鳥：ヒバリ  
Prefectural Bird  
Lark



県の花：リンドウ  
Prefectural Flower  
Gentian



県の魚：クルマエビ  
Prefectural Fish  
Prawn

県章は「クマモト」の「ク」を図案化するとともに、九州の地形をデフォルメしたもので、中央の円は九州の中心に位置する本県を象徴し、伸びゆく県勢を力強くたくましく表現している。

The symbol of Kumamoto is stylized in the shape of katakana *ク* of *クマモト*(KUMAMOTO), and the geographical contour of the island of Kyushu. The circle in the middle of the design symbolizes the location of Kumamoto Prefecture and its strong and powerful central position.

統計は、私たちが暮らしの現状を知り将来を予測するうえで重要な役割を果たしています。

このパンフレット「いまくまもとは・・・」は、熊本県の各分野の最新の基礎的データをグラフ等をまじえ、わかりやすく作成したものです。

学習の場等様々な機会に幅広くご利用いただければ幸いです。

Statistics play an important part in our life. When we know the present situation, only then do we have a chance to predict what will happen in the future.

This pamphlet, Kumamoto Now, clearly shows the latest Kumamoto data by using graphs.

We hope that this pamphlet is useful to those who can use this data for educational purposes.

## 《全国から見た熊本県》

Comparison between national statistics and kumamoto prefectural statistics

項目 Item	単位 Unit	熊本県 Kumamoto	全国 National	順位 Rank	調査年 Year of research	資料出所 Source
面積 Area	km <sup>2</sup>	7,404.66	377,906.97	15	2004	社会生活統計指標 Social Indicators By Prefecture
人口 Population	千人 1,000 persons	1,852	127,687	23	2004	推計人口 Population Estimates
人口密度 Population density	人/km <sup>2</sup> persons / km <sup>2</sup>	250.1	342.4	27	2004	社会生活統計指標 Social Indicators By Prefecture
高齢人口比率 Ratio of aging population	%	23.2	19.5	14	2004	推計人口 Population Estimates
合計特殊出生率 Total fertility rate	-	1.47	1.29	7	2004	人口動態統計 Population and Vital statistics of JAPAN
高齢者就業比率 Ratio of elderly workers	%	20.03	22.23	38	2000	国勢調査 Population Census
女性就業比率 Ratio of women workers	%	47.19	46.17	22	2000	国勢調査 Population Census
女性の管理職比率 Ratio of women employment control	%	13.02	11.19	5	2000	国勢調査 Population Census
農業就業者数(人口10万人あたり) Agricultural population (100 thousand persons)	人 persons	6,563	3,066	11	2000	農林業センサス Census of Agriculture and Forestry
農業産出産額 Gross agricultural output	億円 100 million yen	3,242	89,986	7	2003	生産農業所得統計 Forestry, Fisheries and Agricultural Earnings
商業従業者数(人口10万人あたり) Domestic trade (Number of employees (100 thousand persons))	人 persons	8,748	9,397	28	2002	商業統計調査報告書 Census of commerce
年間商品販売額 Value of annual sales	百万円 million yen	4,184,779	548,464,125	25	2002	商業統計調査報告書 Census of commerce
工業従業者数(人口10万人あたり) Manufacturing (Population (100 thousand persons))	人 persons	5,148	6,447	34	2003	工業統計調査 Census of Manufactures
製造品出荷額等 Value of shipments	百万円 million yen	2,386,722	273,734,436	29	2003	工業統計調査 Census of Manufactures
個人預金残高 Individual deposit balance	千円 1,000 yen	1,761	2,583	39	2004	金融経済統計月報 Financial and Economic Statistics Monthly
自己破産申立件数(人口10万人あたり) Bankruptcy per 100 thousand persons	件数 case	220.3	16536	10	2004	統計調査課 Statistics & Research Division
持ち家比率 Owned houses	%	65.1	61.1	33	2000	国勢調査 Population Census
総実労働時間(1人平均月間) Average Monthly Hours Worked	時間 hours	158.4	153.3	20	2004	毎月勤労統計調査 Monthly Labor Survey
現金給与総額(1人平均月間) Average Monthly Cash Earnings	円 yen	313,017	376,964	39	2004	毎月勤労統計調査 Monthly Labor Survey
人口10万人に対する病院数 Hospital per 100 thousand persons	病院 hospitals	12.0	7.1	7	2004	医療施設調査 Survey of Medical Care Facilities
社会奉仕活動の年間行動者率 Social services per year	%	35.4	28.9	12	2001	社会生活基本調査報告 Survey on Time Use and Leisure Activities
高等学校卒業者の進学率 Ratio of senior high graduates going to further education	%	36.3	47.3	45	2005	学校基本調査 School Basic Survey
大卒者の初任給 Starting Salary of University graduates	千円 1,000 yen	男 M. 181.7 女 F. 172.9	198.3 189.5	36 36	2004	賃金構造基本統計調査報告 Basic Survey on Wage Structure
高卒者の初任給 Starting Salary of Upper secondary school graduates	千円 1,000 yen	男 M. 147.8 女 F. 137.3	156.1 147.2	31 35	2004	賃金構造基本統計調査報告 Basic Survey on Wage Structure
平均寿命 Life expectancy	年 years	男 M. 78.29 女 F. 85.30	77.71 84.62	4 4	2000	厚生労働省 Ministry of Health, Labour and Welfare
献血率 Percentage of blood donation	%	7.1	6.0	9	2004	厚生労働省 Ministry of Health, Labour and Welfare

注) 順位は大きい(長い)方から Order listed from the biggest(a long) number.

※合計特殊出生率とは、一人の女性がその年次の年齢別出生率で産むと仮定した場合の、一生の間に産む平均子供数。

Total fertility rate is defined here as the number of children a woman bears throughout her life.

平成18年3月(Mar.2006)

編集・発行：熊本県地域振興部統計調査課  
〒862-8570熊本県熊本市水前寺6丁目18番1号  
TEL 096-383-1111(代表) FAX 096-384-7544  
E-mail:toukeichousa@pref.kumamoto.lg.jp  
インターネットでも統計情報をお知らせしています。  
熊本県のホームページURL「熊本データ」  
http://www.pref.kumamoto.jp/statistics/index.html

Editing Publication Department of Regional Development  
Statistics & Research Division, Kumamoto Prefectural Government  
6-18-1 Suizenji, Kumamoto-city, Japan 862-8570  
TEL 096-383-1111(Prefectural operator) FAX 096-384-7544  
E-mail:toukeichousa@pref.kumamoto.lg.jp  
Statistical information also available online  
Kumamoto prefectural home-page URL "Data of Kumamoto"  
http://www.pref.kumamoto.jp/statistics/index.html