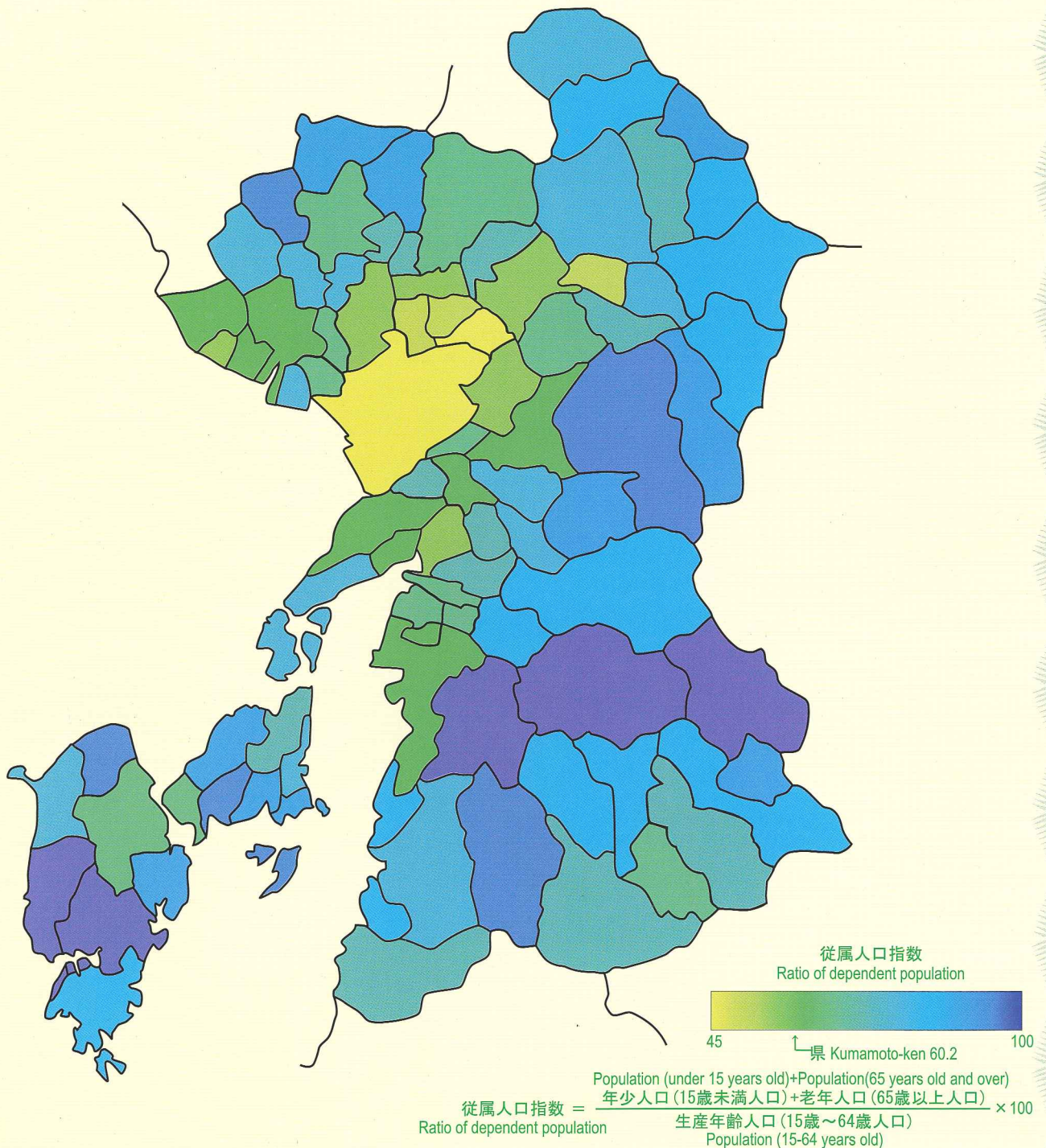


いまくまもとは

Kumamoto Now



資料:「熊本県の人口」(平成15年度)
 Source:Population of Kumamoto(F.Y.2003)

地勢 Geography

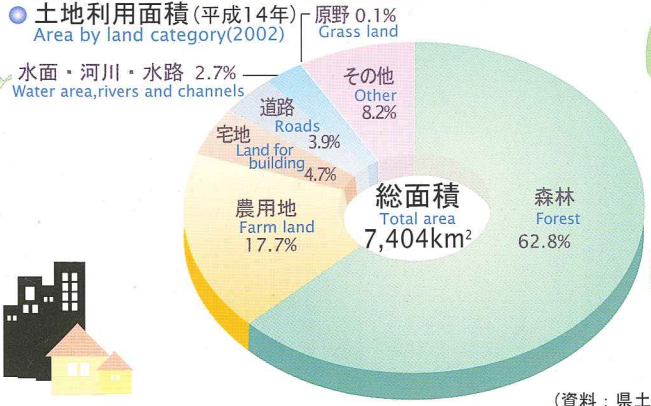
本県は、九州地方のほぼ中央に位置し、面積は約7,404km²で、全国第15位、その約6割が森林で占められています。北部は比較的緩やかな山地、東から南にかけては標高1,000m級の山々に囲まれており、その随所に深い谷があり、見事な渓谷美を見せています。西部は有明海、八代海に面し、外洋の東シナ海に続いています。世界一のカルデラを持つ雄大な阿蘇を含む「阿蘇くじゅう国立公園」、大小120の島々からなる「雲仙天草国立公園」と2つの国立公園を持ち、山あり海あり美しい景観に富んだ地形になっています。

Kumamoto is located in the center of the Kyushu island. As the fifteenth largest prefecture in Japan, it covers approximately 7,404 square kilometers. Sixty percent of the land is forested. Gently rolling hills can be found in the north, while to the east and the south are mountainous areas that reach heights of 1,000 meters. Deep valleys are found in every area that afford views of breathtaking beauty. To the west is the Ariake and the Yatsushiro seas linked to the open sea, the East China Sea. Kumamoto has two national parks, one is the Aso Kuju National Park that includes the magnificent Aso volcano which boasts the best caldera in the world, and Unzen Amakusa National Park, the other, that comprises 120 islands, both large and small. In the geographical sense, Kumamoto has an abundance of beautiful landscapes



土地 Land

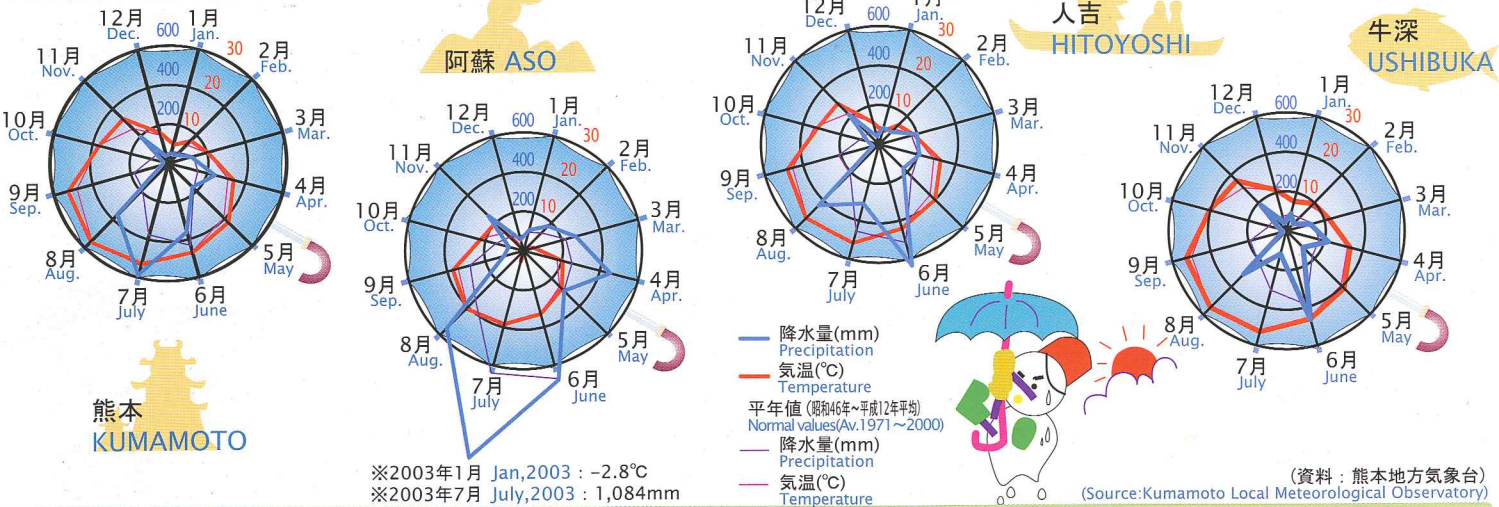
● 土地利用面積 (平成14年) Area by land category (2002)



(資料：県土地資源対策課) (Source: Land Resources Utilization Division)

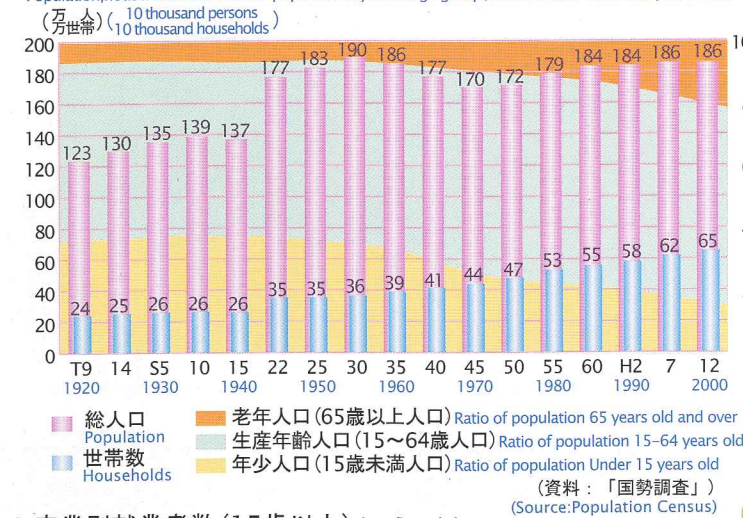
気象 Climate

● 平均気温と降水量 (平成15年) Temperature and precipitation (2003)

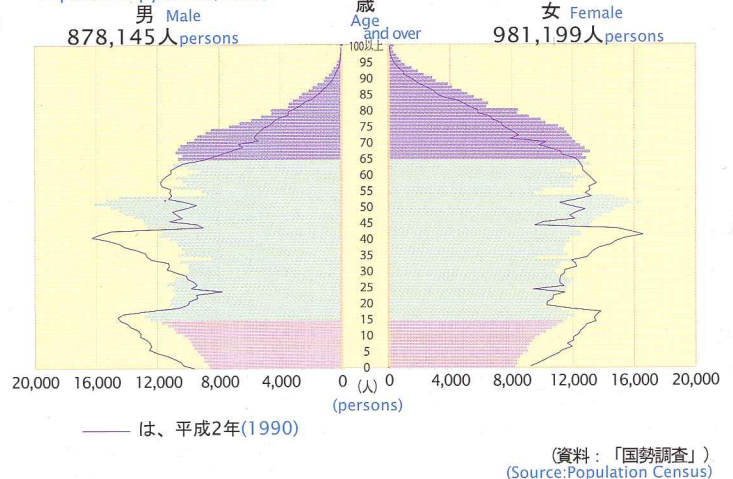


人口 Population

● 人口・世帯数、年齢3区分別人口割合の推移 (各年10月1日現在) Population, households and ratio of population by three age group (As of October 1st of the year stated)



● 人口ピラミッド (平成12年) Population pyramid (2000)

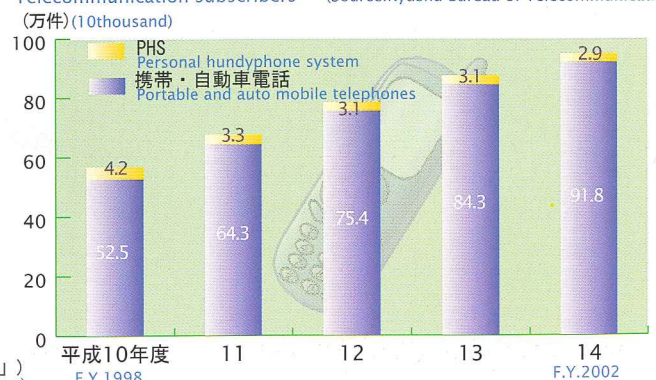


● 産業別就業者数 (15歳以上) (平成12年) Employed persons by industry (15 years old and over) (2000)



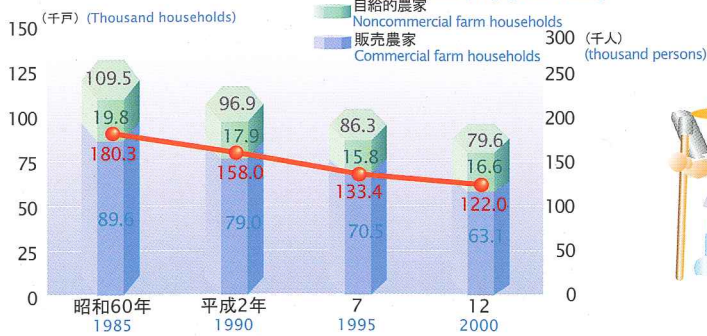
通信 Communications

● 電気通信加入数 Telecommunication subscribers (資料：九州総合通信局) (Source: Kyushu Bureau of Telecommunications)

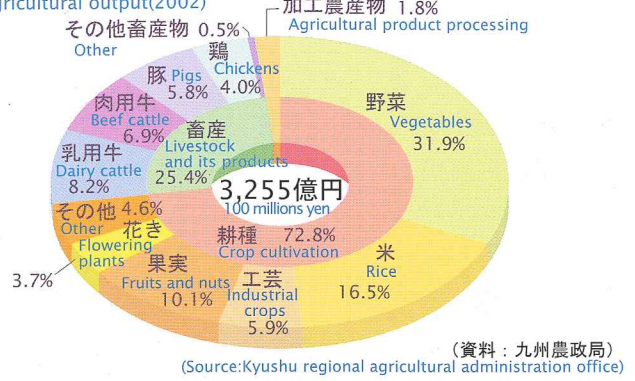


農・林・水産業 Agriculture, Forestry and Fisheries

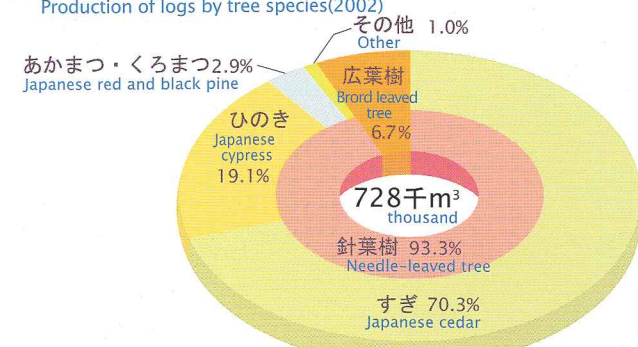
● 農家数の推移 Farm households



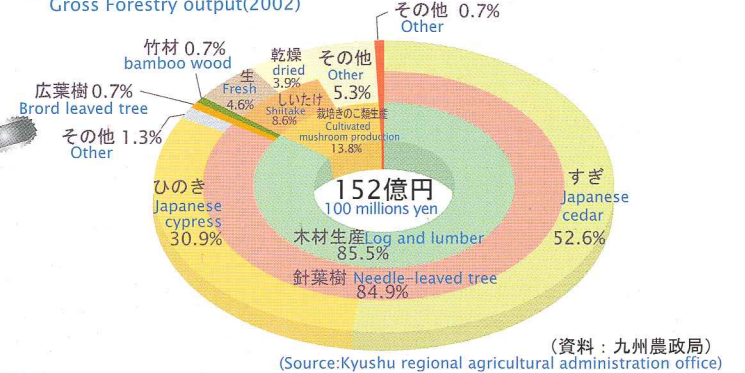
● 農業産出額 (平成14年) Gross agricultural output (2002)




● 樹種別素材生産量 (平成14年) Production of logs by tree species (2002)



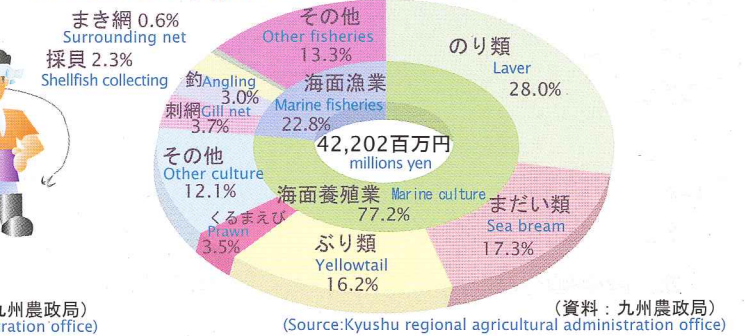
● 林業産出額 (平成14年) Gross Forestry output (2002)



● 海面漁業の主要魚種別漁獲量 (平成14年) Catch quantity of major fish by marine fisheries (2002)



● 漁業種類別生産額 (平成14年) Production value by type of marine fisheries (2002)



● 主な農産物 Principal agricultural products 全国シェア 第1位 The 1st in national market share

すいか (Watermelon) H13 97.5千t (2001) 全国シェア 17.0% (Throughout Japan)	トマト (Tomato) H13 88.7千t (2001) 全国シェア 11.1% (Throughout Japan)	デコポン (Decopon citrus fruit) H13 15.2千t (2001)	甘夏みかん (Amanatsu mikan) H13 20.1千t (2001) 全国シェア 23.3% (Throughout Japan)	い草 (Rush) H13 20.3千t (2001)	宿根カスミソウ (Baby's breath) H13 23,900千本 (2001) 全国シェア 29.2% (Throughout Japan)
露地メロン (Melon in the open) H13 49.9千t (2001) 全国シェア 16.2% (第2位) (Throughout Japan (The 2nd))	くり (Chestnut) H13 4.7千t (2001) 全国シェア 16.2% (第2位) (Throughout Japan (The 2nd))	葉たばこ (Leaf tobacco) H13 5.9千t (2001) 全国シェア 9.7% (第2位) (Throughout Japan (The 2nd))	トルコギキョウ (Prairie gentian) H13 11,200千本 (2001) 全国シェア 9.1% (第2位) (Throughout Japan (The 2nd))	いちご (Strawberry) H13 15.0千t (2001) 全国シェア 7.2% (第3位) (Throughout Japan (The 3rd))	なす (Eggplant) H13 30.3千t (2001) 全国シェア 6.8% (第3位) (Throughout Japan (The 3rd))

● 主な水産物 Principal marine products

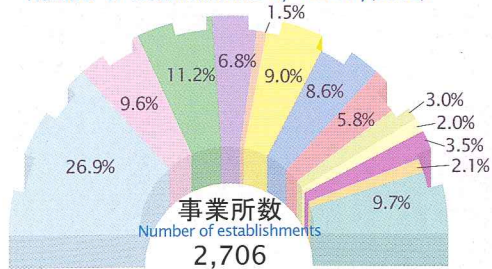
ぶく類 (養殖) (Globefish culture) H13 1,120t (2001) 全国シェア 19.4% (第2位) (Throughout Japan (The 2nd))	くらまえばい (養殖) (Prawn culture) H13 293t (2001) 全国シェア 14.6% (第3位) (Throughout Japan (The 3rd))	まだい (養殖) (Sea breams culture) H13 8,558t (2001) 全国シェア 11.9% (第3位) (Throughout Japan (The 3rd))	板のり (Laver as dried square sheet) H13 886,912千枚のり (2001) 全国シェア 9.4% (第4位) (Throughout Japan (The 4th))	真珠養殖 (pearl culture) H13 2,125kg (2001) 全国シェア 6.2% (第4位) (Throughout Japan (The 4th))
--	---	---	---	--

くまもとの日本一 NO.1 of Japan in KUMAMOTO

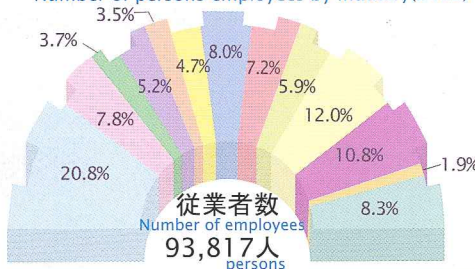
阿蘇のカルデラ (Caldera in Aso area) 世界最大 (The largest caldera in the world)	名水百選 (Japan's top one hundred clean water areas) 4ヶ所 sites (Shirakawa/Ikeyama/Todoroki/Kikuchi)	装飾古墳 (Mounded tomb with decorated chamber walls) 193ヶ所 sites	江戸時代に造られた石橋 (Stone bridge built in the Edo Period) 271ヶ所 sites	野外ステージ アスペクタ (Outdoor auditorium "Aspecta") 1,803m ²	中央町の石段 (御坂遊歩道) (Stone steps in Tyuomachi (Misaka promenade)) 3,333段 steps	献血率 (Ratio of blood donation) H14 8.4% (2002)
---	---	--	--	---	---	---

工業 Manufacturing

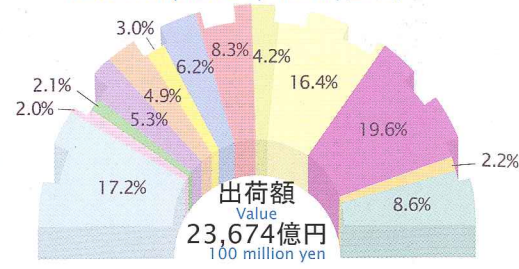
● 産業分類別事業所数 (平成14年)
Number of establishments by industry(2002)



● 産業分類別従業者数 (平成14年)
Number of persons employees by industry(2002)



● 産業分類別製造品出荷額等 (平成14年)
Value of shipments by industry(2002)



(注) 4人以上の事業所
(Note) Establishment with 4 or more persons engaged
(資料:「工業統計調査」)
(Source:Census of Manufactures)

商業 Domestic Trade

● 産業分類別商店数 (平成14年)
Number of establishments by industry(2002)



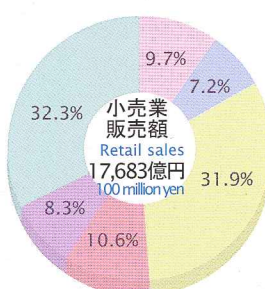
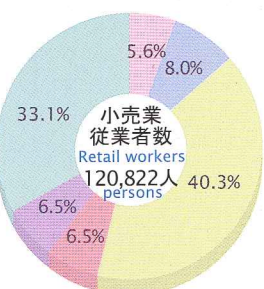
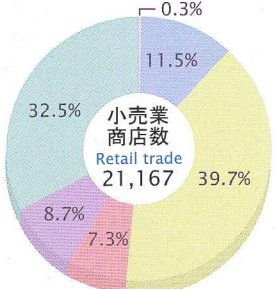
● 産業分類別従業者数 (平成14年)
Number of employees by industry(2002)



● 産業分類別年間商品販売額 (平成14年)
Total sales of merchandise during the year by industry(2002)



- 農畜産物・水産物 (Agricultural, animal and poultry, farm and aquatic products)
- 電気機械器具 (Electrical machinery, equipment and supplies)
- 食料・飲料 (Food and beverages)
- 家具・建具・じゅう器等 (Furniture, fixtures and house furnishings)
- 建築材料 (Building materials)
- 医薬品・化粧品等 (Drugs and toiletries)
- 鉱物・金属材料等 (Minerals and metals, etc.)
- 他に分類されない卸売業 (Other products, not classified elsewhere)
- 一般機械器具 (General machinery and equipment)
- 自動車 (Motor vehicles)
- その他 (Other)



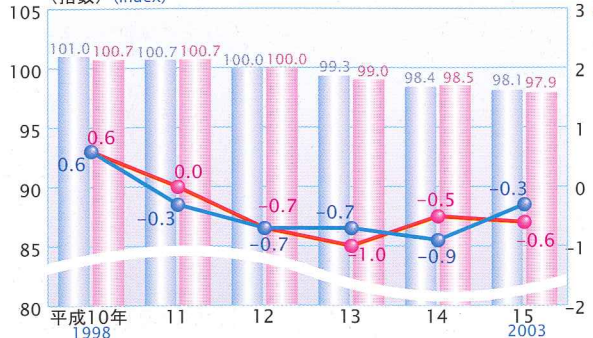
- 各種商品 (General merchandise)
- 織物・衣服・身の回り品 (Dry goods, apparel and accessories)
- 飲食料品 (Food and beverages)
- 自動車・自転車 (Motor vehicles and bicycles)
- 家具・じゅう器・家庭用機械器具 (Furniture, household utensils and household appliances)
- その他 (Other)

(注) 飲食店を除く (Note) Excluding eating and drinking places

(資料:「商業統計調査」)
(Source:Census of Commerce)

生活 Standard of Living

● 消費者物価指数の推移 (平成12年=100) Consumer price index(2000=100)
(指数) (Index)

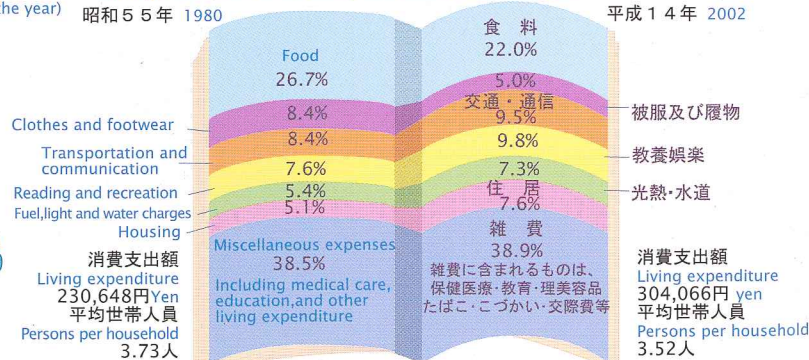


消費者物価指数 (全国) (Consumer price index(Japan))
消費者物価指数 (熊本市) (Consumer price index(Kumamoto-shi))
対前年上昇率 (全国) (Change over the year(Japan))
対前年上昇率 (熊本市) (Change over the year(Kumamoto-shi))



(資料:「消費者物価指数」)
(Source:Consumer Price Index)

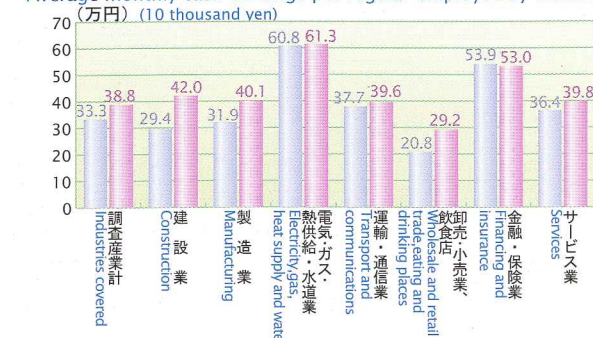
● 家計消費支出 (熊本市勤労者世帯1ヶ月平均)
Average workers household living expenditure(Kumamoto-shi)



(資料:「家計調査」)
(Source:Family Income and Expenditure Survey)

労働 Labour

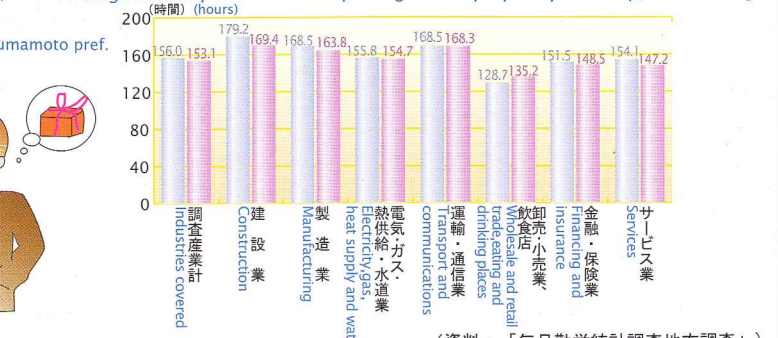
● 産業別常用労働者1人平均月間現金給与総額 (平成14年平均)
Average monthly cash earnings per regular employee by industry(2002 Average)



熊本市 Kumamoto pref.
国 Japan



● 産業別常用労働者1人平均月間総実労働時間数 (平成14年平均)
Average monthly hours worked per regular employee by industry(2002 Average)

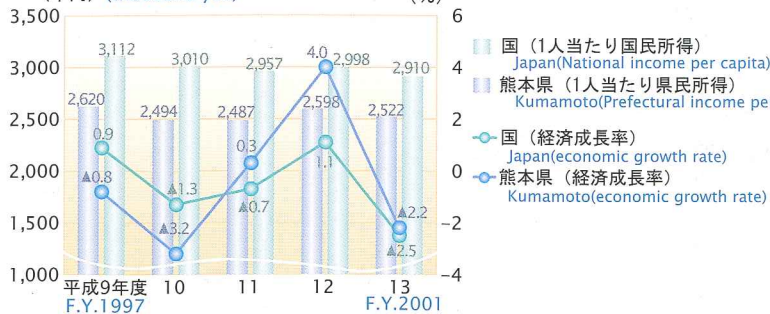


(資料:「毎月勤労統計調査地方調査」)
(Source:Monthly Labour Survey, Prefectural Survey)

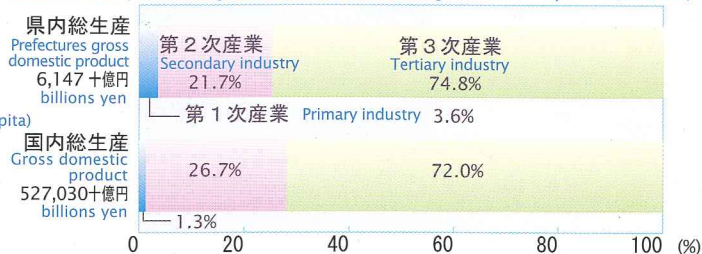
(注) 常用労働者30人以上の事業所 (Note) Establishments with 30 or more regular employees

所得 Income

● 1人当たり県(国)民所得と経済成長率(名目)の推移
Prefectural and National income per capita and economic growth rate
(千円)(thousand yen) (%)



● 国内総生産と県内総生産(平成13年度)
Comparison of prefectural gross domestic product and gross domestic product(F.Y.2001)

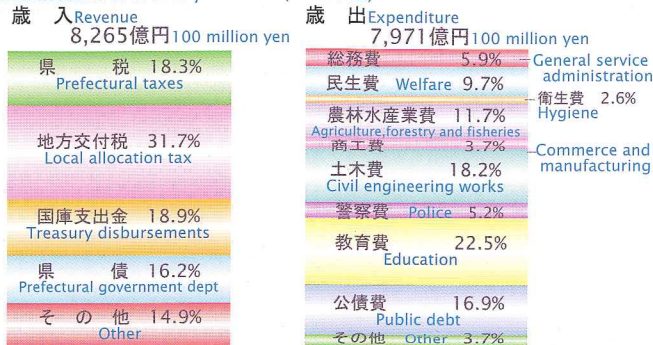


(注) 帰属利子等控除前の総生産で国の係数は暦年である。
(Note) GDP before return interest is reduced and calculated in the country's statistical data within the calendar year.

(資料:「県民経済計算報告書」「国民経済計算年報」)
(Source:[Report on Prefectural Accounts][Annual Report on National Accounts])

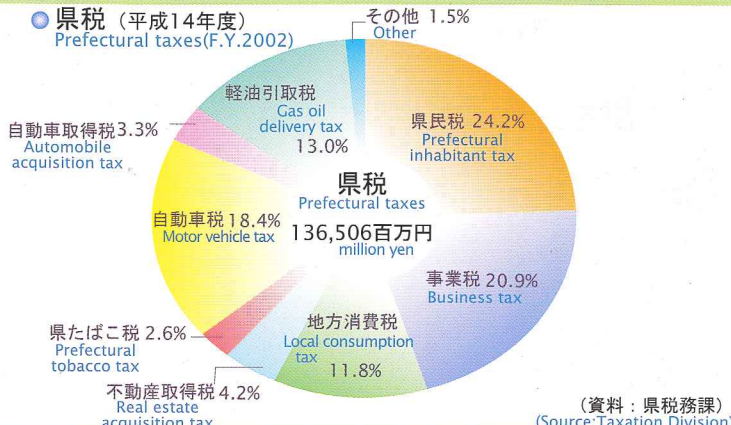
財政 Public Finance

● 県普通会計決算額(平成14年度)
Settled account of ordinary accounts(F.Y.2002)



(資料: 県財政課)
(Source: Finance Division)

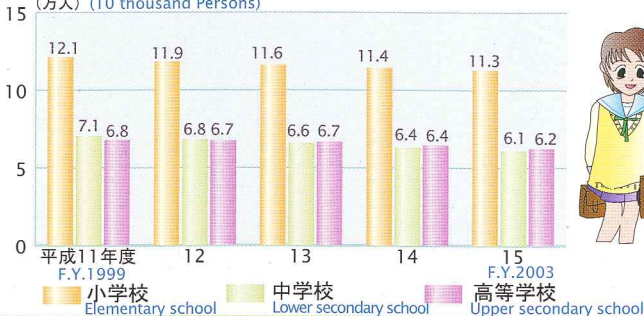
● 県税(平成14年度)
Prefectural taxes(F.Y.2002)



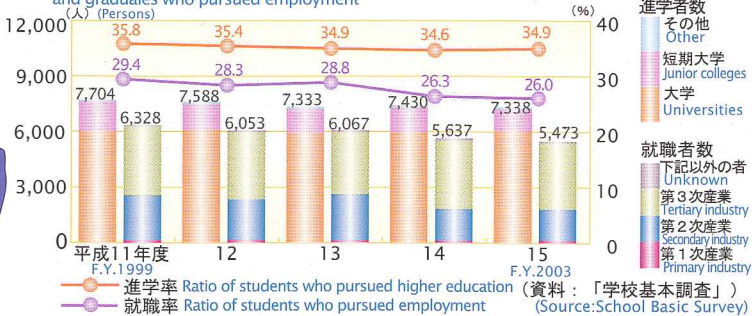
(資料: 県税務課)
(Source: Taxation Division)

教育 Education

● 児童・生徒数の推移(各年度5月1日現在)
Children and students(As of May 1st of the fiscal year stated)
(万人)(10 thousand Persons)



● 高等学校卒業者の大学等進学者数(率)及び就職者数(率)
Percentage of Upper Secondary School Graduates who pursued higher education and graduates who pursued employment



(資料:「学校基本調査」)
(Source: School Basic Survey)

観光 Tourism

● 地域別観光客数の推移 Number of tourists according to region



● 観光消費額の推移 Tourist expenditures within the prefecture



(資料: 県観光物産総室)
(Source: Tourism and Local Products Division)

くまもとの1日 One day in KUMAMOTO

出生 Births H14 46.1人 2002 Persons (全国 3,161人) Japan Persons	婚姻 Marriages H14 26.9組 2002 Couples (全国 2,075組) Japan Couples	離婚 Divorces H14 11.4組 2002 Couples (全国 794組) Japan Couples	死亡 Deaths H14 45.4人 2002 Persons (全国 2,692人) Japan Persons	着工新設住宅 New housing construction started H14 35.1戸 2002 Units (全国 3,154戸) Japan Units	ビール消費量 Beer consumption H13年度 180.0kl F.Y.2001	電力消費量 Electric power consumed H14年度 27,757kwh F.Y.2002 thousand kwh
水道給水量 Water supply H14年度 554,468m³ F.Y.2002	ゴミ処理量 Garbage disposal H13年度 1,858 t F.Y.2001	図書貸出数 Number of books lent by public libraries H14年度 12,509冊 F.Y.2002 Books	刑法犯認知件数 Recognitions of criminal offense H14 78.6件 2002 Cases	交通事故件数 Traffic accidents H14 35.5件 2002 Cases	火災件数 Fire outbreaks H14 2.4件 2002 Cases	救急自動車出場件数 Frequencies of calls for ambulances H14 164.9件 2002 Cases
						飛行機利用者数 Airplane passengers H14 7,814人 2002 Persons

市町村勢一覧 Data by municipal area

Table with columns for Region, Land Area, Population, Agriculture, Commerce, Manufacturing, Education, and Finance. Rows include Kumamoto Prefecture, All City, and various municipalities like Asagiri, Arao, and Yatsushiro.

は一部境界未定のため総務省統計局において推計した。平成15年4月1日、上村・免田町・岡原村・須恵村・深田村合併。あさぎり町新設。 estimate given by the statistics bureau due to undefined boundaries Uemura,Mendamachi,Okaharumura,Suemura and Fukadamura merged on April 1,2003 to from Asagiricho.



県章(昭和41年3月制定)
Prefectural Mark
(adopted in March 1966)



県の木：クスノキ
Prefectural Tree
Comphor tree



県の鳥：ヒバリ
Prefectural Bird
Lark



県の花：リンドウ
Prefectural Flower
Gentian



県の魚：クルマエビ
Prefectural Fish
Prawn

県章は「クマモト」の「ク」を図案化するとともに、九州の地形をデフォルメしたもので、中央の円は九州の中心に位置する本県を象徴し、伸びゆく県勢を力強くたくましく表現している。

The symbol of Kumamoto is stylized in the shape of katakana **ク** of **クマモト** (KUMAMOTO), and the geographical contour of the island of Kyushu. The circle in the middle of the design symbolizes the location of Kumamoto Prefecture and its strong and powerful central position.

統計は、私たちが暮らしの現状を知り将来を予測するうえで重要な役割を果たしています。

このパンフレット「いま くまもとは・・・」は、熊本県の各分野の最新の基礎的データをグラフ等をまじえ、わかりやすく作成したものです。

学習の場等様々な機会に幅広くご活用いただければ幸いです。

Statistics play an important part in our life. When we know the present situation, only then do we have a chance to predict what will happen in the future.

This pamphlet, Kumamoto Now, clearly shows the latest Kumamoto data by using graphs.

We hope that this pamphlet is useful to those who can use this data for educational purposes.

《全国から見た熊本県》

Comparison between national statistics and kumamoto prefectural statistics

項目 Item	単位 Unit	熊本県 Kumamoto	全国 National	順位 Rank	調査年 Year of research	資料出所 Source
面積 Area	k m ²	7,404.14	377,887.25	15	2002	社会生活統計指標 Social Indicators By Prefecture
人口 Population	千人 1,000 persons	1,858	127,435	23	2002	推計人口 Population Estimates
人口密度 Population density	人/k m ² persons / k m ²	251.0	341.8	27	2002	社会生活統計指標 Social Indicators By Prefecture
高齢人口比率 Ratio of aging population	%	22.4	18.5	13	2002	推計人口 Population Estimates
合計特殊出生率 Total fertility rate	—	1.50	1.32	10	2002	人口動態統計 Population and Vital statistics of JAPAN
高齢者就業比率 Ratio of elderly workers	%	20.03	22.23	38	2000	国勢調査 Population Census
女性就業比率 Ratio of women workers	%	47.19	46.17	22	2000	国勢調査 Population Census
女性の管理職比率 Ratio of women employment control	%	13.02	11.19	5	2000	国勢調査 Population Census
農業従業者数(人口10万人あたり) Agricultural population (100 thousand persons)	人 persons	6,563	3,066	11	2000	農林業センサス Census of Agriculture and Forestry
農業産出額 Gross agricultural output	億円 100 million yen	3,255	90,364	6	2002	生産農業所得統計 Forestry, Fisheries and Agricultural Earnings
商業従業者数(人口10万人あたり) Domestic trade Number of employees(100 thousand persons)	人 persons	8,748	9,397	28	2002	商業統計調査報告書 Census of commerce
年間商品販売額 Value of annual sales	百万円 million yen	4,184,779	548,464,125	25	2002	商業統計調査報告書 Census of commerce
工業従業者数(人口10万人あたり) Manufacturing Population (100 thousand persons)	人 persons	5,049	6,532	38	2002	工業統計調査 Census of Manufactures
製造品出荷額等 Value of shipments	百万円 million yen	2,367,414	269,361,805	29	2002	工業統計調査 Census of Manufactures
個人預金残高 individual deposit balance	千円 1,000 yen	1,736	2,556	39	2003	金融経済統計月報 Financial and Economic Statistics Monthly
自己破産申立件数(人口10万人あたり) Bankruptcy per 100 thousand persons	件数 case	243.2	168.4	6	2002	統計調査課 Statistics & Research Division
持ち家比率 Owned houses	%	65.1	61.1	33	2000	国勢調査 Population Census
総実労働時間(1人平均月間) Average Monthly Hours Worked	時間 hours	156.0	153.1	26	2002	毎月勤労統計調査 Monthly Labor Survey
現金給与総額(1人平均月間) Average Monthly Cash Earnings	円 yen	332,666	387,638	33	2002	毎月勤労統計調査 Monthly Labor Survey
人口10万人に対する病院数 Hospital per 100 thousand persons	病院 hospitals	12.1	7.2	7	2002	医療施設調査 Survey of Medical Care Facilities
社会奉仕活動の年間行動者率 Social services per year	%	35.4	28.9	12	2001	社会生活基本調査報告 Survey on Time Use and Leisure Activities
高等学校卒業者の進学率 Ratio of senior high graduates going to further education	%	34.9	44.6	42	2003	学校基本調査 School Basic Survey
大卒者の初任給 Starting Salary of University graduates	千円 1,000 yen	男 M. 188.2 女 F. 170.9	198.5 188.8	30 39	2002	賃金構造基本統計調査報告 Basic Survey on Wage Structure
高卒者の初任給 Starting Salary of Upper secondary school graduates	千円 1,000 yen	男 M. 139.8 女 F. 139.0	157.5 148.8	44 38	2002	賃金構造基本統計調査報告 Basic Survey on Wage Structure
平均寿命 Life expectancy	年 years	男 M. 78.29 女 F. 85.30	77.71 84.62	4 4	2000	厚生労働省 Ministry of Health, Labour and Welfare
献血率 Percentage of blood donation	%	8.4	6.2	1	2002	厚生労働省 Ministry of Health, Labour and Welfare
パチンコ台数(人口10万人あたり) Pachinko per 100 thousand persons	台 machines	5,077	3,817	2	2002	熊本県警察本部 Kumamoto Prefectural Police Headquarters

(注) 順位は大きい(長い)方から Order listed from the biggest(a long) number.

*合計特殊出生率とは、一人の女性がその年次の年齢別出生率で産むと仮定した場合の、一生の間に産む平均子供数。

Total fertility rate is defined here as the number of children a woman bears throughout her life.

平成16年3月(Mar.2004)

編集・発行：熊本県企画振興部統計調査課

〒862-8570 熊本県熊本市水前寺6丁目18番1号

TEL 096-383-1111(代表) FAX 096-384-7544

E-mail: toukeichousa@pref.kumamoto.lg.jp

インターネットでも統計情報をお知らせしています。

熊本県のホームページURL「くまもとのData」

http://www.pref.kumamoto.jp/statistics/index.html

Editing・Publication: Department of Planning and Promotion

Statistics & Research Division, Kumamoto Prefectural Government

6-18-1 Suizenji, Kumamoto-city, Japan 862-8570

TEL 096-383-1111(Prefectural operator) FAX 096-384-7544

E-mail: toukeichousa@pref.kumamoto.lg.jp

Statistical information also available online

Kumamoto prefectural home-page URL "Data of Kumamoto"

http://www.pref.kumamoto.jp/statistics/index.html