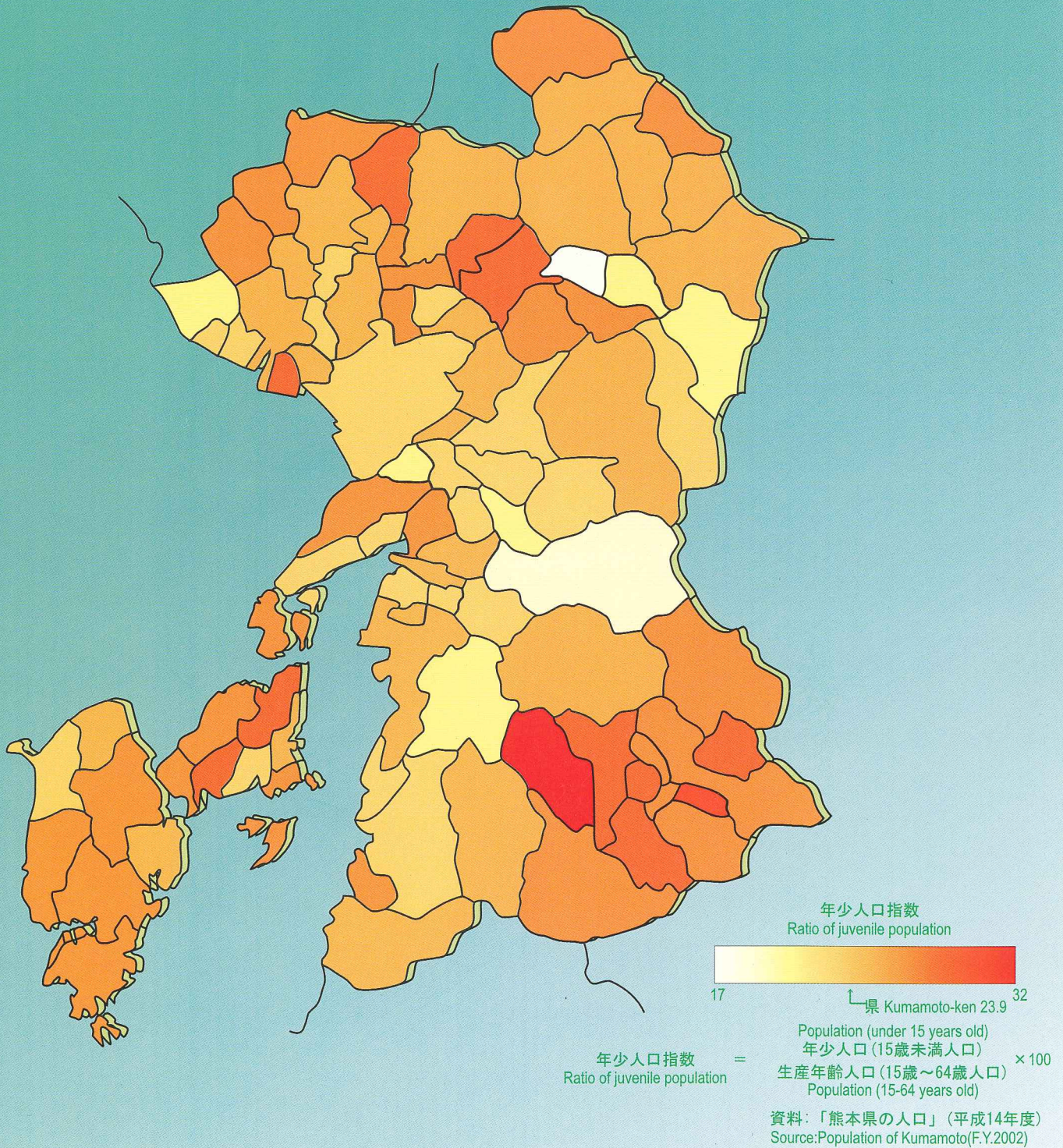


いまくまもとは

Kumamoto Now



地勢 Geography

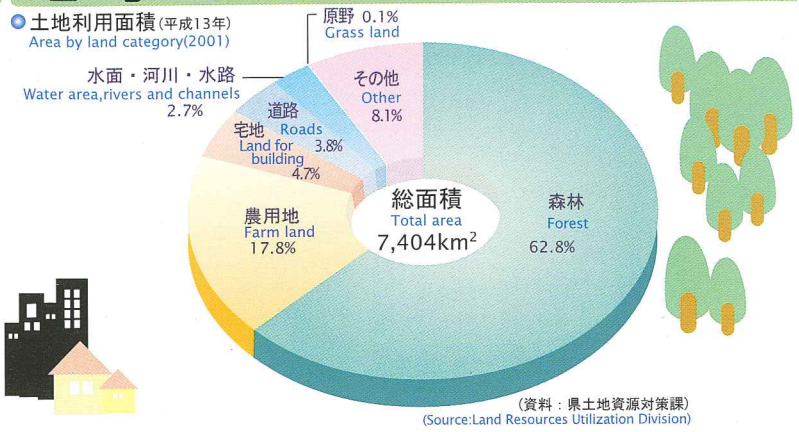
本県は、九州地方のほぼ中央に位置し、面積は約7,404km²で、全国第15位、その約6割が森林に占められています。北部は比較的緩やかな山地、東から南にかけては標高1,000m級の山々に囲まれており、その随所に深い谷があり、見事な溪谷美を見せています。西部には明海、八代海に面し、外洋の東シナ海に続いています。世界一のカルデラを持つ雄大な阿蘇を含む「阿蘇くじゅう国立公園」、大小120の島々からなる「雲仙天草国立公園」と2つの国立公園を持ち、山あり海あり美しい景観に富んだ地形になっています。

Kumamoto is located in the center of the Kyushu island. As the fifteenth largest prefecture in Japan, it covers approximately 7,404 square kilometers. Sixty percent of the land is forested. Gently rolling hills can be found in the north, while to the east and the south are mountainous areas that reach heights of 1,000 meters. Deep valleys are found in every area that afford views of breathtaking beauty. To the west is the Ariake and the Yatsushiro seas linked to the open sea, the East China Sea. Kumamoto has two national parks, one is the Aso Kuju National Park that includes the magnificent Aso volcano which boasts the best caldera in the world, and Unzen Amakusa National Park, the other, that comprises 120 islands, both large and small. In the geographical sense, Kumamoto has an abundance of beautiful landscapes



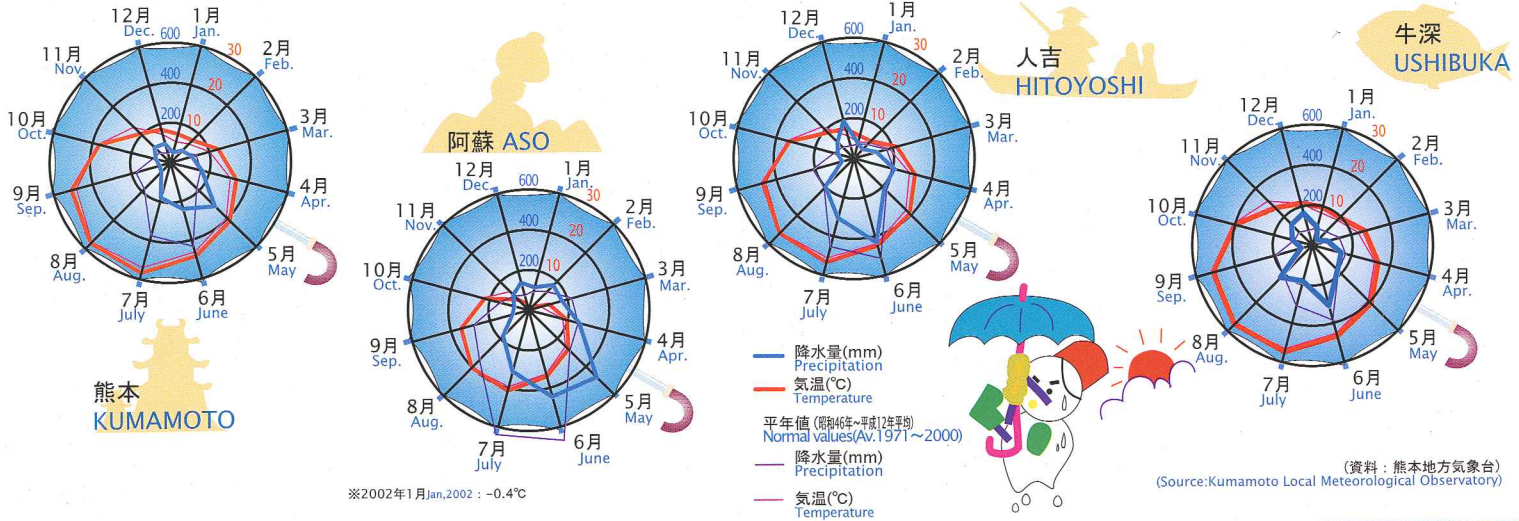
土地 Land

●土地利用面積(平成13年)
Area by land category(2001)



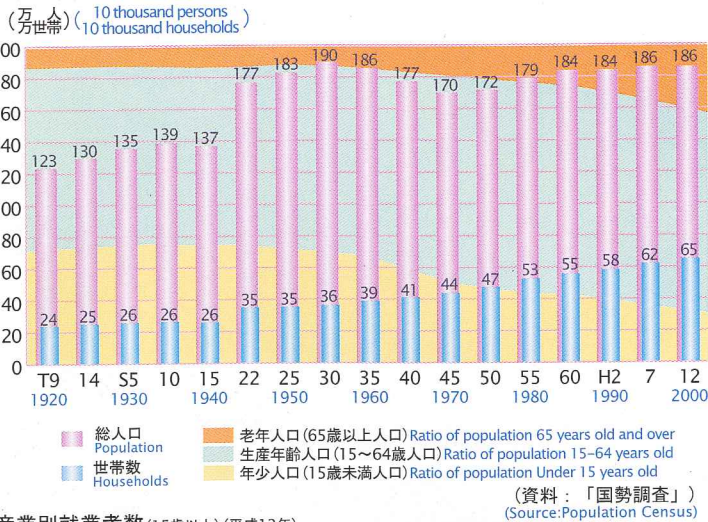
気象 Climate

●平均気温と降水量(平成14年)
Temperature and precipitation(2002)

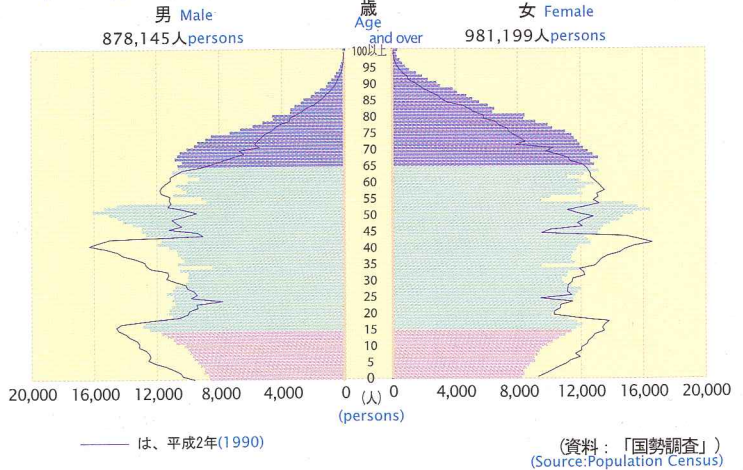


人口 Population

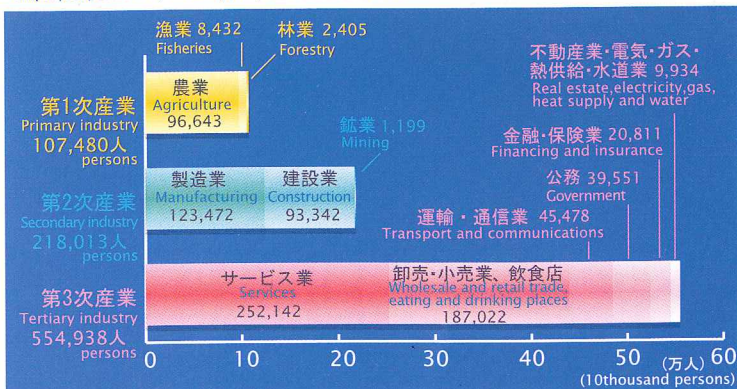
●人口・世帯数、年齢3区分別人口割合の推移(各年10月1日現在)
Population,households and ratio of population by three age group(As of October 1st of the year stated)



●人口ピラミッド(平成12年)
Population pyramid(2000)



●産業別就業者数(15歳以上)(平成12年)
Employed persons by industry(15 years old and over)(2000)



通信 Communications

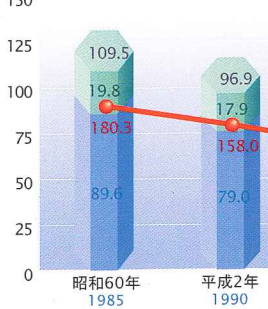
●電気通信加入数
Telecommunication subscribers (資料: 九州総合通信局)
(Source: Kyushu Bureau of Telecommunications)



就業者総数=886,887人(「分類不能の産業」を含む)
Employed persons=886,887(Includes "Establishments not adequately described") (資料: 「国勢調査」)
(Source: Population Census)

農・林・水産業 Agriculture, Forestry and Fisheries

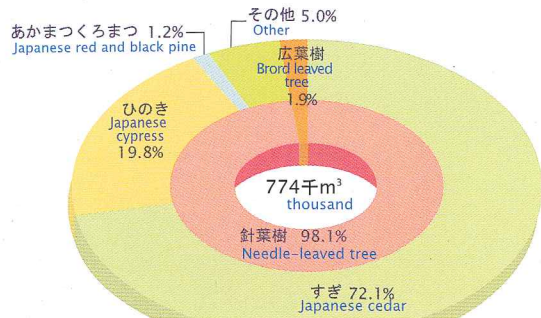
● 農家数の推移 Farm households (千戸) (Thousand households)



(注) 平成2年調査から農家の定義が下限面積5a~10a販売金額10万円~15万円に引き上げられた。
(Note) The amount of farm household's sales increased from 5a to 10a and 10 to 15 thousand yen

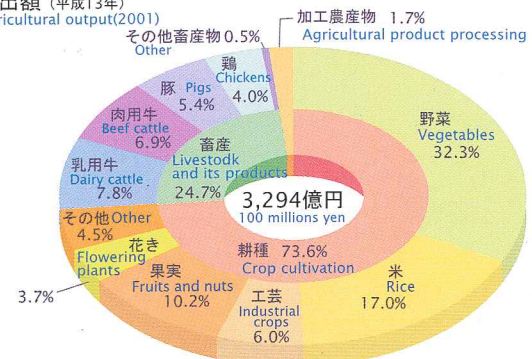
(資料:「農業センサス」)
(Source:Census of Agriculture)

● 樹種別素材生産量 (平成13年) Production of logs by tree species(2001)



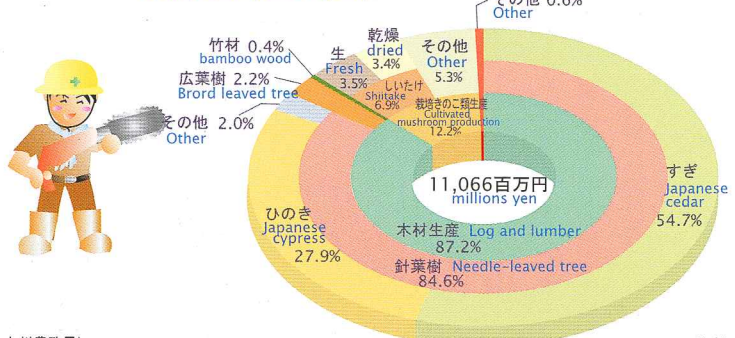
(資料:九州農政局)
(Source:Kyushu regional agricultural administration office)

● 農業産出額 (平成13年) Gross agricultural output(2001)




(資料:九州農政局)
(Source:Kyushu regional agricultural administration office)

● 生産林業所得 (平成13年) Forestry income produced(2001)



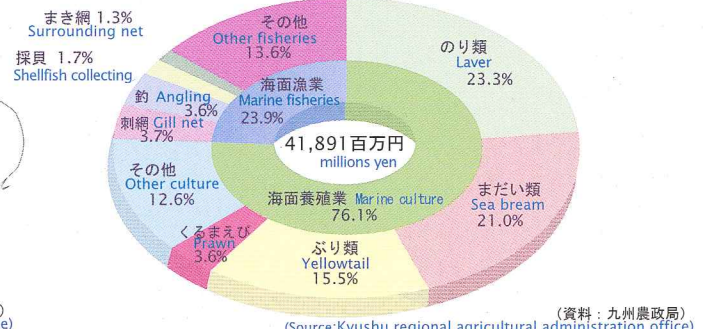
(資料:九州農政局)
(Source:Kyushu regional agricultural administration office)

● 海面漁業の主要魚種別漁獲量 (平成13年) Catch quantity of major fish by marine fisheries (2001)



(資料:九州農政局)
(Source:Kyushu regional agricultural administration office)

● 漁業種類別生産額 (平成13年) Production value by type of marine fisheries (2001)



(資料:九州農政局)
(Source:Kyushu regional agricultural administration office)

● 主な農産物 Principal agricultural products

Product	Production (H12 2000)	National Share	Rank
すいか (Watermelon)	106.5kt	18.3%	1st
トマト (Tomato)	75.5kt	9.4%	1st
デコポン (Decopon citrus fruit)	12.6kt	-	1st
甘夏みかん (Amanatsu mikan)	19.0kt	22.5%	1st
い草 (Rush)	27.9kt	-	1st
露地メロン (Melon in the open)	53.0kt	16.7%	2nd
くり (Chestnut)	3.4kt	12.7%	2nd
葉たばこ (Leaf tobacco)	6.1kt	9.4%	2nd
いちご (Strawberry)	14.1kt	6.9%	2nd
しょうが (Ginger)	5.8kt	-	3rd
なす (Eggplant)	31.2kt	6.5%	3rd

● 主な水産物 Principal marine products

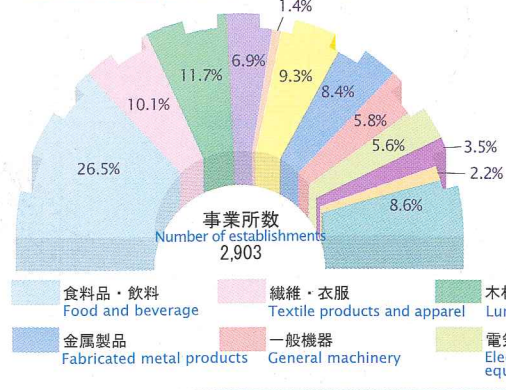
Product	Production (H12 2000)	National Share	Rank
ふぐ類 (養殖) (Globefish culture)	1,080t	22.8%	2nd
くるとまへび (養殖) (Prawn culture)	320t	15.3%	3rd
あさり類 (Short-necked clams)	2,473t	7.0%	4th
まだい (養殖) (Sea bream culture)	8,135t	9.9%	4th
板のり (Laver as dried square sheet)	997,566枚	10.9%	4th

くまもとの日本一 NO.1 of Japan in KUMAMOTO

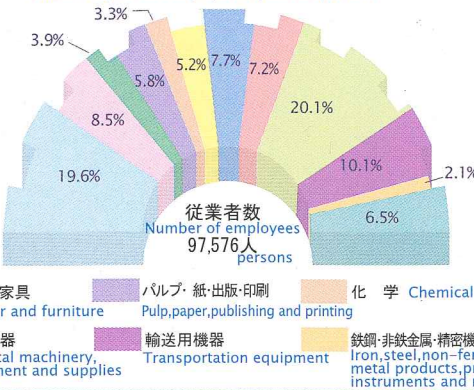
阿蘇のカルデラ Caldera in Aso area 世界最大 The largest caldera in the world	名水百選 Japan's top one hundred clean water areas 4ヶ所 sites Shirakawa/Ikeyama/Todoroki/Kikuchi	装飾古墳 Mounded tomb with decorated chamber walls 193ヶ所 sites	江戸時代に造られた石橋 Stone bridge built in the Edo Period 271ヶ所 sites	野外ステージ アスペクタ Outdoor auditorium-"Aspecta" 1,803m ²	中央町の石段 (御坂歩道) Stone steps in Tyuomachi (Misaka promenade) 3,333 steps	献血率 Ratio of blood donation H13 2001 9.1%
---	---	---	---	--	--	--

工業 Manufacturing

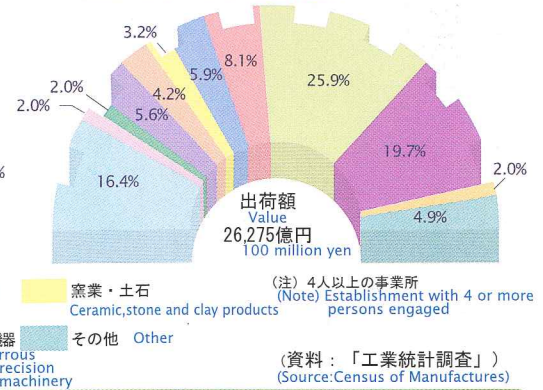
● 産業分類別事業所数 (平成13年)
Number of establishments by industry(2001)



● 産業分類別従業者数 (平成13年)
Number of persons employees by industry(2001)

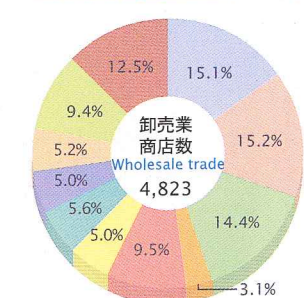


● 産業分類別製造品出荷額等 (平成13年)
Value of shipments by industry(2001)

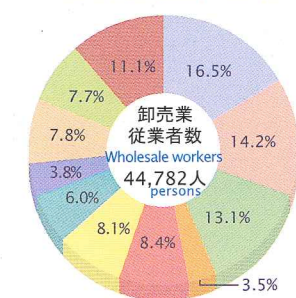


商業 Domestic Trade

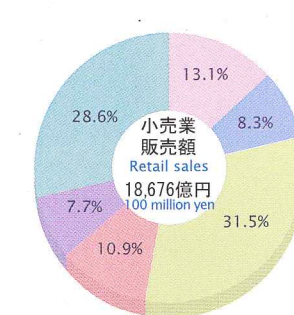
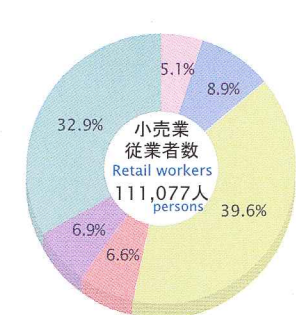
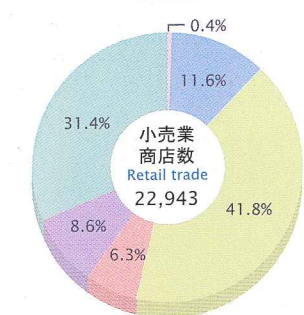
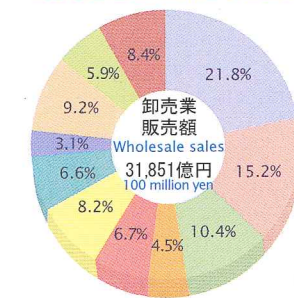
● 産業分類別商店数 (平成9年)
Number of establishments by industry(1997)



● 産業分類別従業者数 (平成9年)
Number of employees by industry(1997)



● 産業分類別年間販売額 (平成9年)
Total sales during the year by industry(1997)



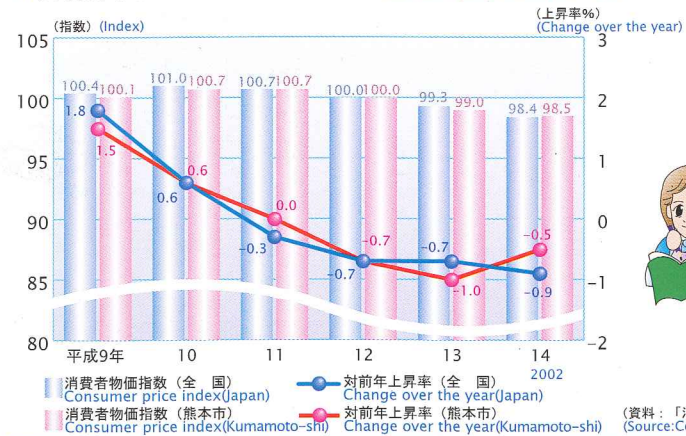
(注) 飲食店を除く (Note) Excluding eating and drinking places

- 農畜産物・水産物 (Agricultural, animal and poultry, farm and aquatic products)
- 食料・飲料 (Food and beverages)
- 建築材料 (Building materials)
- 鉱物・金属材料等 (Minerals and metals, etc.)
- 一般機械器具 (General machinery and equipment)
- 自動車 (Motor vehicles)
- 電気機械器具 (Electrical machinery, equipment and supplies)
- 家具・建具・じゅう器等 (Furniture, fixtures and house furnishings)
- 医薬品・化粧品等 (Drugs and toiletries)
- 他に分類されない卸売業 (Other products, not classified elsewhere)
- その他 (Other)
- 各種商品 (General merchandise)
- 織物・衣服・身の回り品 (Dry goods, apparel and accessories)
- 飲食物品 (Food and beverages)
- 自動車・自転車 (Motor vehicles and bicycles)
- 家具・じゅう器・家庭用機械器具 (Furniture, household utensils and household appliances)
- その他 (Other)

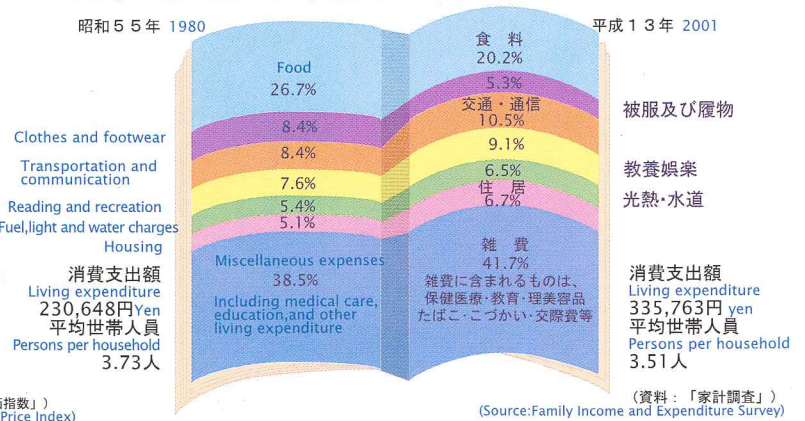
(資料: 「商業統計調査」)
(Source: Census of Commerce)

生活 Standard of Living

● 消費者物価指数の推移 (平成12年=100) Consumer price index(2000=100)



● 家計消費支出 (熊本市勤労者世帯1ヶ月平均) Average workers household living expenditure(Kumamoto-shi)

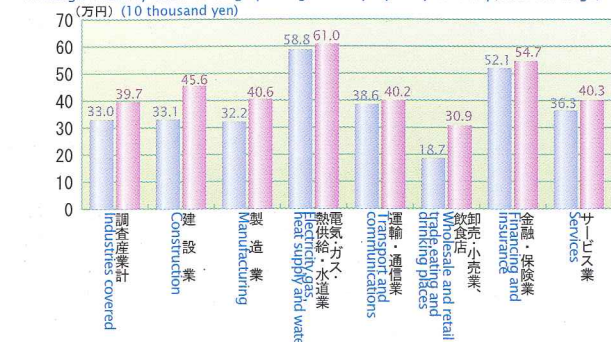


(資料: 「消費者物価指数」)
(Source: Consumer Price Index)

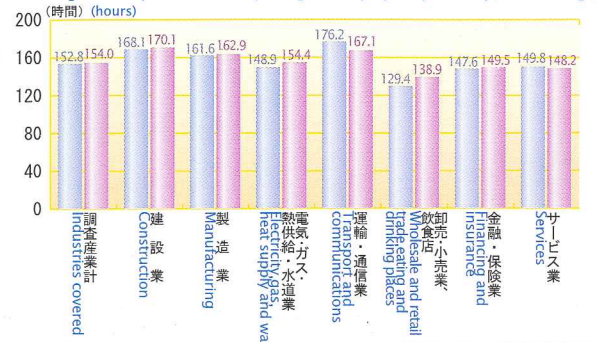
(資料: 「家計調査」)
(Source: Family Income and Expenditure Survey)

労働 Labour

● 産業別常用労働者1人平均月間現金給与総額 (平成13年平均) Average monthly cash earnings per regular employee by industry(2001 Average)



● 産業別常用労働者1人平均月間総実労働時間数 (平成13年平均) Average monthly hours worked per regular employee by industry(2001 Average)

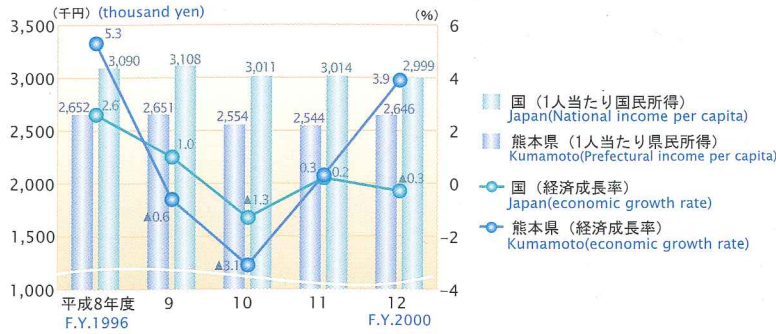


(注) 常用労働者30人以上の事業所 (Note) Establishments with 30 or more regular employees

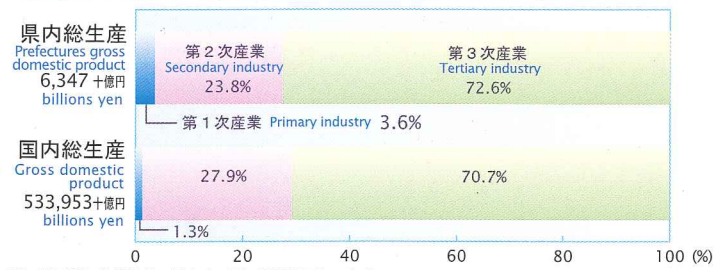
(資料: 「毎月労働統計調査地方調査」)
(Source: Monthly Labour Survey, Prefectural Survey)

所得 Income

● 1人当たり県(国)民所得と経済成長率(実質)の推移
Prefectural and National income per capita and economic growth rate



● 国内総生産と県内総生産(平成12年度)
Comparison of prefectural gross domestic product and gross domestic product(F.Y.2000)

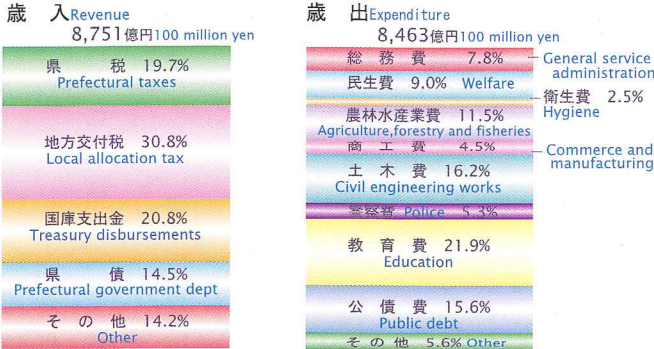


(注) 帰属利子等控除前の総生産で国の係数は暦年である。
(Note) GDP before return interest is reduced and calculated in the country's statistical data within the calendar year.

(資料:「県民経済計算報告書」「国民経済計算年報」)
(Source:[Report on Prefectural Accounts][Annual Report on National Accounts])

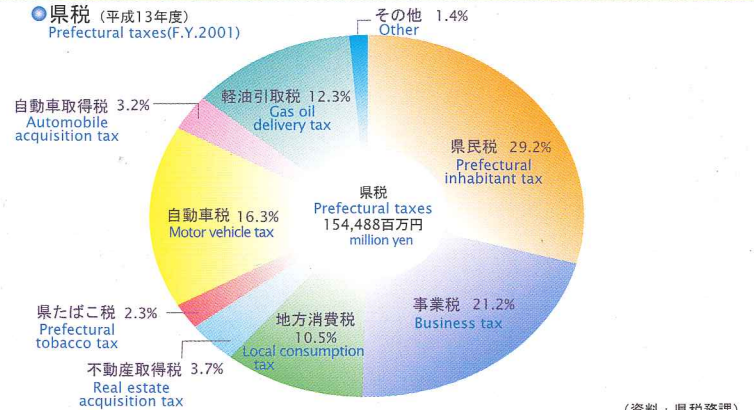
財政 Public Finance

● 県普通会計決算額(平成13年度)
Settled account of ordinary accounts(F.Y.2001)



(資料: 県財政課) (Source: Finance Division)

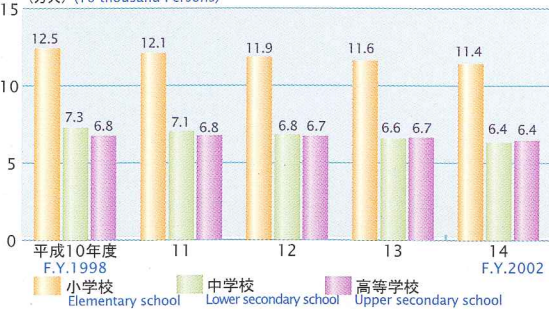
● 県税(平成13年度)
Prefectural taxes(F.Y.2001)



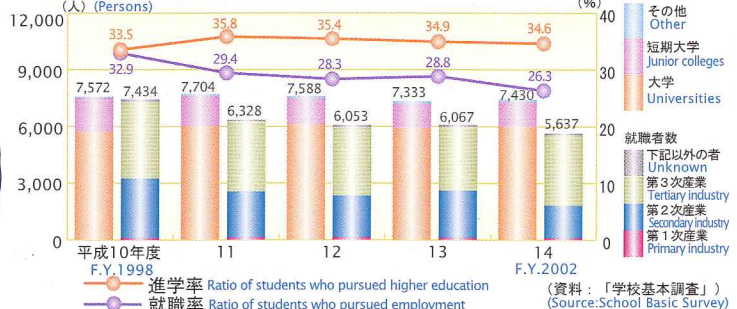
(資料: 県税務課) (Source: Taxation Division)

教育 Education

● 児童・生徒数の推移(各年度5月1日現在)
Children and students(As of May 1st of the fiscal year stated)



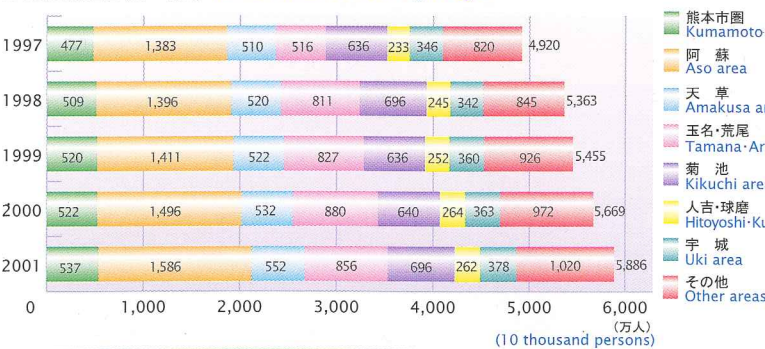
● 高等学校卒業者の大学等進学者数(率)及び就職者数(率)
Percentage of Upper Secondary School graduates who pursued higher education and graduates who pursued employment



(資料:「学校基本調査」) (Source: School Basic Survey)

観光 Tourism

● 地域別観光客数の推移 Number of tourists according to region



● 観光消費額の推移 Tourist expenditures within the prefecture



(資料: 県観光物産課) (Source: Tourism and Local Products Division)

くまもとの1日 One day in KUMAMOTO

出生 (Births) H13 46.5人 (全国 3,207人) 2001 Persons (Japan Persons)	婚姻 (Marriages) H13 28.5組 (全国 2,192組) 2001 Couples (Japan Couples)	離婚 (Divorces) H13 11.0組 (全国 783組) 2001 Couples (Japan Couples)	死亡 (Deaths) H13 43.9人 (全国 2,658人) 2001 Persons (Japan Persons)	着工新設住宅 (New housing construction started) H13 34.5戸 (全国 3,216戸) 2001 Units (Japan Units)	ビール消費量 (Beer consumption) H12年度 200.9kl F.Y.2000	電力消費量 (Electric power consumed) H13年度 27,169千kwh F.Y.2001 thousand kwh	
水道給水量 (Water supply) H13 550,841m³ 2001	ゴミ処理量 (Garbage disposal) H12年度 1,875 t F.Y.2000	図書貸出数 (Number of books lent by public libraries) H13年度 11,312冊 F.Y.2001 Books	刑法犯認知件数 (Recognitions of criminal offense) H13 74.1件 2001 Cases	交通事故件数 (Traffic accidents) H13 35.6件 2001 Cases	火災件数 (Fire outbreaks) H13 2.3件 2001 Cases	救急自動車出場件数 (Frequencies of calls for ambulances) H13 159.5件 2001 Cases	飛行機利用者数 (Airplane passengers) H13 7,559人 2001 Persons

市町村勢一覽 Data by municipal area

区分 市町村	土地面積 Land Area	人口と世帯数 Population and households		農業 Agriculture				商業 Domestic trade			工業 Manufacturing			児童生徒数 Enrollments		財政 Public finance		Region City,town,village
		世帯数 Households	人口 Population	農家数 Farm households	農業就業人口 Population engaged in farming Households	経営耕地面積 Area of cultivated land	農業産出額 Gross agricultural output	商店数 Number of stores	従業者数 Number of employees	年間販売額 Value of annual sales	事業所数 Number of businesses	従業者数 Number of employees	製造品出荷額等 Value of shipments	小学校 Elementary school	中学校 Lower secondary school	歳入決算額 Revenue	歳出決算額 Expenditure	
熊本県	7,403.68	662,076	1,858,070	79,621	122,020	9,264,906	32,940	27,766	155,859	505,269,786	2,903	97,576	262,751,724	114,356	63,543	800,965	771,277	Kumamoto_prefecture
市計	1,513.71	420,873	1,101,872	22,813	35,804	2,308,998	9,167	17,511	110,366	405,907,406	1,343	41,453	94,151,693	68,088	37,032	409,867	397,843	All city
市八人	266.77	268,483	668,446	6,289	11,858	733,748	2,938	10,018	71,392	314,976,213	562	17,712	41,649,270	41,157	22,406	236,137	230,584	Kumamoto_city
市八人	146.71	36,492	105,459	3,003	6,697	391,456	2,076	1,866	10,185	30,326,192	196	6,374	19,546,228	3,478	3,478	37,447	36,227	Yatsushiro_city
市八人	210.55	14,196	38,518	1,514	1,778	132,351	339	755	4,197	9,759,271	90	1,900	1,955,647	2,455	1,297	17,195	16,307	Hitoyoshi_city
市八人	57.15	20,159	56,927	1,047	1,502	90,083	321	736	3,610	6,372,858	65	2,138	2,371,597	2,984	1,672	18,709	18,128	Arao_city
市八人	162.87	11,705	30,412	1,251	1,092	59,493	237	508	2,513	5,197,512	54	2,087	7,259,444	1,861	1,034	15,232	14,662	Minamata_city
市八人	91.29	15,584	45,445	2,438	3,080	215,615	804	730	3,602	7,794,085	62	2,915	7,103,420	2,798	1,768	17,229	16,789	Tamana_city
市八人	141.29	14,770	41,043	1,755	1,662	93,870	255	972	5,165	12,794,712	65	1,186	1,225,129	2,736	1,420	17,683	16,832	Hondo_city
市八人	89.76	1,404	32,599	1,490	2,439	189,941	753	543	1,865	5,407,153	49	1,679	3,359,915	2,025	1,007	12,467	11,964	Yamaga_city
市八人	182.60	7,017	17,683	659	7,017	34,562	120	430	1,530	2,980,795	77	1,863	1,020,238	1,142	621	10,757	10,460	Ushibuka_city
市八人	74.17	8,865	27,164	1,734	2,816	210,187	752	480	2,529	4,025,544	54	2,074	3,294,430	1,708	971	11,754	11,224	Kikuchi_city
市八人	182.60	12,198	38,176	1,633	2,275	157,692	572	473	2,778	6,292,069	69	2,525	5,366,375	2,576	1,358	15,258	14,665	Uto_city
市八人	119.30	2,273	6,190	811	868	49,261	107	113	361	424,322	11	170	136,815	376	211	7,519	7,357	Kawaura_town
市八人	119.30	2,273	6,190	811	868	49,261	107	113	361	424,322	11	170	136,815	376	211	7,519	7,357	Kawaura_town
市八人	119.30	2,273	6,190	811	868	49,261	107	113	361	424,322	11	170	136,815	376	211	7,519	7,357	Kawaura_town
市八人	119.30	2,273	6,190	811	868	49,261	107	113	361	424,322	11	170	136,815	376	211	7,519	7,357	Kawaura_town
市八人	119.30	2,273	6,190	811	868	49,261	107	113	361	424,322	11	170	136,815	376	211	7,519	7,357	Kawaura_town
市八人	119.30	2,273	6,190	811	868	49,261	107	113	361	424,322	11	170	136,815	376	211	7,519	7,357	Kawaura_town
市八人	119.30	2,273	6,190	811	868	49,261	107	113	361	424,322	11	170	136,815	376	211	7,519	7,357	Kawaura_town
市八人	119.30	2,273	6,190	811	868	49,261	107	113	361	424,322	11	170	136,815	376	211	7,519	7,357	Kawaura_town
市八人	119.30	2,273	6,190	811	868	49,261	107	113	361	424,322	11	170	136,815	376	211	7,519	7,357	Kawaura_town
市八人	119.30	2,273	6,190	811	868	49,261	107	113	361	424,322	11	170	136,815	376	211	7,519	7,357	Kawaura_town
市八人	119.30	2,273	6,190	811	868	49,261	107	113	361	424,322	11	170	136,815	376	211	7,519	7,357	Kawaura_town
市八人	119.30	2,273	6,190	811	868	49,261	107	113	361	424,322	11	170	136,815	376	211	7,519	7,357	Kawaura_town
市八人	119.30	2,273	6,190	811	868	49,261	107	113	361	424,322	11	170	136,815	376	211	7,519	7,357	Kawaura_town
市八人	119.30	2,273	6,190	811	868	49,261	107	113	361	424,322	11	170	136,815	376	211	7,519	7,357	Kawaura_town
市八人	119.30	2,273	6,190	811	868	49,261	107	113	361	424,322	11	170	136,815	376	211	7,519	7,357	Kawaura_town
市八人	119.30	2,273	6,190	811	868	49,261	107	113	361	424,322	11	170	136,815	376	211	7,519	7,357	Kawaura_town
市八人	119.30	2,273	6,190	811	868	49,261	107	113	361	424,322	11	170	136,815	376	211	7,519	7,357	Kawaura_town
市八人	119.30	2,273	6,190	811	868	49,261	107	113	361	424,322	11	170	136,815	376	211	7,519	7,357	Kawaura_town
市八人	119.30	2,273	6,190	811	868	49,261	107	113	361	424,322	11	170	136,815	376	211	7,519	7,357	Kawaura_town
市八人	119.30	2,273	6,190	811	868	49,261	107	113	361	424,322	11	170	136,815	376	211	7,519	7,357	Kawaura_town
市八人	119.30	2,273	6,190	811	868	49,261	107	113	361	424,322	11	170	136,815	376	211	7,519	7,357	Kawaura_town
市八人	119.30	2,273	6,190	811	868	49,261	107	113	361	424,322	11	170	136,815	376	211	7,519	7,357	Kawaura_town
市八人	119.30	2,273	6,190	811	868	49,261	107	113	361	424,322	11	170	136,815	376	211	7,519	7,357	Kawaura_town
市八人	119.30	2,273	6,190	811	868	49,261	107	113	361	424,322	11	170	136,815	376	211	7,519	7,357	Kawaura_town
市八人	119.30	2,273	6,190	811	868	49,261	107	113	361	424,322	11	170	136,815	376	211	7,519	7,357	Kawaura_town
市八人	119.30	2,273	6,190	811	868	49,261	107	113	361	424,322	11	170	136,815	376	211	7,519	7,357	Kawaura_town
市八人	119.30	2,273	6,190	811	868	49,261	107	113	361	424,322	11	170	136,815	376	211	7,519	7,357	Kawaura_town
市八人	119.30	2,273	6,190	811	868	49,261	107	113	361	424,322	11	170	136,815	376	211	7,519	7,357	Kawaura_town
市八人	119.30	2,273	6,190	811	868	49,261	107	113	361	424,322	11	170	136,815	376	211	7,519	7,357	Kawaura_town
市八人	119.30	2,273	6,190	811	868	49,261	107	113	361	424,322	11	170	136,815	376	211	7,519	7,357	Kawaura_town
市八人	119.30	2,273	6,190	811	868	49,261	107	113	361	424,322	11	170	136,815	376	211	7,519	7,357	Kawaura_town
市八人	119.30	2,273	6,190	811	868	49,261	107	113	361	424,322	11	170	136,815	376	211	7,519	7,357	Kawaura_town
市八人	119.30	2,273	6,190	811	868	49,261	107	113	361	424,322	11	170	136,815	376	211	7,519	7,357	Kawaura_town
市八人	119.30	2,273	6,190	811	868	49,261	107	113	361	424,322	11	170	136,815	376	211	7,519	7,357	Kawaura_town
市八人	119.30	2,273	6,190	811	868	49,261	107	113	361	424,322	11	170	136,815	376	211	7,519	7,357	Kawaura_town
市八人	119.30	2,273	6,190	811	868	49,261	107	113	361	424,322	11	170	136,815	376	211	7,519	7,357	Kawaura_town
市八人	119.30	2,273	6,190	811	868	49,261	107	113	361	424,322	11	170	136,815	376	211	7,519	7,357	Kawaura_town
市八人	119.30	2,273	6,190	811	868	49,261	107	113	361	424,322	11	170	136,815	376	211	7,519	7,357	Kawaura_town
市八人	119.30	2,273	6,190	811	868	49,261	107	113	361	424,322	11	170	136,815	376	211	7,519	7,357	Kawaura_town
市八人	119.30	2,273	6,190	811	868	49,261	107	113	361	424,322	11	170	136,815	376	211	7,519	7,357	Kawaura_town
市八人	119.30	2,273	6,190	811	868	49,261	107	113	361	424,322	11	170	136,815	376	211	7,519	7,357	Kawaura_town
市八人	119.30	2,273	6,190	811	868	49,261	107	113	361	424,322	11	170	136,815	376	211	7,519	7,357	Kawaura_town
市八人	119.30	2,273	6,190	811	868	49,261	107	113	361	424,322	11	170	136,815	376	211	7,519	7,357	Kawaura_town
市八人	119.30	2,273	6,190	811	868	49,261	107	113	361	424,322	11	170	136,815	376	211	7,519	7,357	Kawaura_town
市八人	119.																	



県章(昭和41年3月制定)
Prefectural Mark
(adopted in March 1966)

県章は「くまもと」の「く」を図案化するとともに、九州の地形をデフォルメしたもので、中央の円は九州の中心に位置する本県を象徴し、伸びゆく県勢を力強くたくましく表現している。

The symbol of Kumamoto is stylized in the shape of *katakana* く of *くまもと* (KUMAMOTO), and the geographical contour of the island of Kyushu. The circle in the middle of the design symbolizes the location of Kumamoto Prefecture and its strong and powerful central position.



県の木：クスノキ
Prefectural Tree
Comphor tree



県の鳥：ヒバリ
Prefectural Bird
Lark



県の花：リンドウ
Prefectural Flower
Gentian



県の魚：クルマエビ
Prefectural Fish
Prawn

統計は、私たちが暮らしの現状を知り将来を予測するうえで重要な役割を果たしています。

このパンフレット「いま くまもとは・・・」は、熊本県の各分野の最新の基礎的データをグラフ等をまじえ、わかりやすく作成したものです。

学習の場等様々な機会に幅広くご利用いただければ幸いです。

Statistics play an important part in our life. When we know the present situation, only then do we have a chance to predict what will happen in the future.

This pamphlet, Kumamoto Now, clearly shows the latest Kumamoto data by using graphs.

We hope that this pamphlet is useful to those who can use this data for educational purposes.

《全国から見た熊本県》

Comparison between national statistics and kumamoto prefectural statistics

項目 Item	単位 Unit	熊本県 Kumamoto	全国 National	順位 Rank	調査年 Year of research	資料出所 Source
面積 Area	k m ²	7,403.81	377,880.25	15	2001	社会生活統計指標 Social Indicators By Prefecture
人口 Population	千人 1,000 persons	1,860	127,291	23	2001	推計人口 Population Estimates
人口密度 Population density	人/k m ² persons / k m ²	251.3	341.4	27	2001	社会生活統計指標 Social Indicators By Prefecture
高齢人口比率 Ratio of aging population	%	21.8	18.0	14	2001	推計人口 Population Estimates
合計特殊出生率 Total fertility rate	—	1.52	1.33	12	2001	人口動態統計 Population and Vital statistics of JAPAN
高齢者就業比率 Ratio of elderly workers	%	20.03	22.23	38	2000	国勢調査 Population Census
女性就業比率 Ratio of women workers	%	47.19	46.17	22	2000	国勢調査 Population Census
女性の管理職比率 Ratio of women employment control	%	11.54	9.83	4	1995	国勢調査 Population Census
農業従業者数(人口10万人あたり) Agricultural population (100 thousand persons)	人 persons	6,563	3,066	11	2000	農林業センサス Census of Agriculture and Forestry
農業産出額 Gross agricultural output	億円 100 million yen	3,294	89,743	6	2001	生産農業所得統計 Forestry, Fisheries and Agricultural Earnings
商業従業者数(人口10万人あたり) Domestic trade Number of employees(100 thousand persons)	人 persons	8,364	9,127	30	1997	商業統計調査報告書 Census of commerce
年間商品販売額 Value of annual sales	百万円 million yen	5,052,698	627,556,411	24	1997	商業統計調査報告書 Census of commerce
工業従業者数(人口10万人あたり) Manufacturing Population (100 thousand persons)	人 persons	5,245	6,965	38	2001	工業統計調査 Census of Manufactures
製造品出荷額等 Value of shipments	百万円 million yen	2,627,517	286,754,359	29	2001	工業統計調査 Census of Manufactures
個人預金残高 individual deposit balance	千円 1,000 yen	1,680	2,493	39	2002	金融経済統計月報 Financial and Economic Statistics Monthly
自己破産申立件数(人口10万人あたり) Bankruptcy per 100 thousand persons	件数 case	196.1	126.1	3	2001	統計調査課 Statistics & Research Division
持ち家比率 Owned houses	%	65.1	61.1	33	2000	国勢調査 Population Census
総実労働時間(1人平均月間) Average Monthly Hours Worked	時間 hours	152.8	154.0	41	2001	毎月勤労統計調査 Monthly Labor Survey
現金給与総額(1人平均月間) Average Monthly Cash Earnings	円 yen	330,142	397,366	38	2001	毎月勤労統計調査 Monthly Labor Survey
人口10万人に対する病院数 Hospital per 100 thousand persons	病院 hospitals	12.2	7.3	7	2001	医療施設調査 Survey of Medical Care Facilities
社会奉仕活動の年間行動者率 Social services per year	%	35.4	28.9	12	2001	社会生活基本調査報告 Survey on Time Use and Leisure Activities
高等学校卒業者の進学率 Ratio of senior high graduates going to further education	%	34.6	44.8	43	2002	学校基本調査 School Basic Survey
大卒者の初任給 Starting Salary of University graduates	千円 1,000 yen	男 M. 182.2 女 F. 178.2	198.3 188.6	40 24	2001	賃金構造基本統計調査報告 Basic Survey on Wage Structure
高卒者の初任給 Starting Salary of Upper secondary school graduates	千円 1,000 yen	男 M. 144.0 女 F. 138.9	158.1 148.7	45 36	2001	賃金構造基本統計調査報告 Basic Survey on Wage Structure
平均寿命 Life expectancy	年 years	男 M. 77.3 女 F. 84.4	76.4 82.9	3 2	1995	社会生活統計指標 Social Indicators By Prefecture
献血率 Percentage of blood donation	%	9.1	6.2	1	2001	厚生労働省 Ministry of Health, Labour and Welfare
パチンコ台数(人口10万人あたり) Pachinko per 100 thousand persons	台 machines	4,755	3,760	6	2001	熊本県警察本部 Kumamoto Prefectural Police Headquarters

(注) 順位は大きい(長い)方から Order listed from the biggest(a long) number.

※合計特殊出生率とは、一人の女性がその年次の年齢別出生率で産むと仮定した場合の、一生の間に産む平均子供数。

Total fertility rate is defined here as the number of children a woman bears throughout her life

平成15年3月(Mar.2003)

編集・発行：熊本県企画振興部統計調査課

〒862-8570 熊本県熊本市水前寺6丁目18番1号

TEL 096-383-1111(代表) FAX 096-384-7544

E-mail:toukeichousa@pref.kumamoto.jp

インターネットでも統計情報をお知らせしています。

熊本県のホームページURL「くまもとのData」

http://www.pref.kumamoto.jp/statistics/index.html

Editing・Publication:Department of Planning and Promotion

Statistics & Research Division, Kumamoto Prefectural Government

6-18-1 Suizenji, Kumamoto-city, Japan 862-8570

TEL 096-383-1111(Prefectural operator) FAX 096-384-7544

E-mail:toukeichousa@pref.kumamoto.jp

Statistical information also available online

Kumamoto prefectural home-page URL "Data of Kumamoto"

http://www.pref.kumamoto.jp/statistics/index.html