

熊本のすがた

くまモン
くまもとサブライズキャラクター

2016



万田抗(荒尾市)



熊本城(熊本市)



肥薩おれんじ鉄道(芦北町)



霊台橋(美里町)



八代港(八代市)



崎津集落(天草市)



三角西港(宇城市)



高雄線

香港線

新規就航



新玉名駅(玉名市)



北外輪山(阿蘇市)



青蓮寺(多良木町)



八千代座(山鹿市)



菊池渓谷(菊池市)

くまもとの1日 One day in KUMAMOTO

出生 Births

H26 42.6人
2014 Persons
(全国 2,749人)
Japan Persons



婚姻 Marriages

H26 23.9組
2014 Couples
(全国 1,764組)
Japan Couples



離婚 Divorces

H26 8.5組
2014 Couples
(全国 609組)
Japan Couples



死亡 Deaths

H26 56.1人
2014 Persons
(全国 3,488人)
Japan Persons



着工新設住宅 New housing construction started

H26 30.9戸
2014 Units
(全国 2,445戸)
Japan Units



ビール消費量 Beer consumption

H26年度 78.6kl
F.Y.2014
(全国 7,111kl)
Japan



電力消費量 Electric power consumed

H26年度 30,093千kwh
F.Y.2014 thousand kwh



水道給水量 Water supply

H25年度 499,166m³
F.Y.2014



ゴミ処理量 Garbage disposal

H25年度 1,548 t
F.Y.2013



図書貸出数 Number of books lent by public libraries

H26年度 19,125冊
F.Y.2014 Books



刑法犯認知件数 Recognitions of criminal offense

H26 29.8件
2014 Cases
(全国 3,321件)
Japan Cases



交通事故件数 Traffic accidents

H26 20.8件
2014 Cases



火災件数 Fire outbreaks

H26 1.6件
2014 Cases
(全国 120件)
Japan Cases



救急自動車出動件数 Frequencies of calls for ambulances

H26 229件
2014 Cases
(全国 16,391件)
Japan Cases



飛行機利用者数 Airplane passengers

H26 8,102人
2014 Persons



市町村勢一覽 Data by municipal area

区分 市町村	土地面積 Land Area	人口と世帯数 Population and households		農 業 Agriculture			商 業 Domestic trade			工 業 Manufacturing			児童生徒数 Enrollments		財 政 Public finance		Region City,town,village
		世帯数 Households	人 口 Population	農家戸数(販売農家) Farm households (commercial farm households)	農業就業人口(販売農家) Population engaged in farming (commercial farm households)	経営耕地面積(販売農家) Area of operating cultivated land (commercial farm households)	商店数 Number of stores	従業者数 Number of employees	年間商品販売額 Total sales of merchandise during the year	事業所数 Number of businesses	従業者数 Number of employees	製造品出荷額等 Value of shipments	小学校 Elementary school	中学校 Lower secondary school	歳入決算額 Revenue	歳出決算額 Expenditure	
調査年月日	2014.10.1	2015.10.1		2010.2.1			2014.7.1			2013.12.31			2015.5.1		F.Y.2013		Date of research
	km ²	世帯 households	人 persons	戸 households	人 persons	a	店 stores	人 persons	万円10 thousandsyen	事業所 businesses	人 persons	万円10 thousands yen	人 persons	人 persons	百万円 millions yen	百万円 millions yen	
熊 本 県	7,409.32	715,969	1,786,118	46,480	87,136	7,383,573	21,272	144,523	366,991,023	2,173	92,162	238,501,224	97,930	51,211	873,674	839,355	Kumamoto_prefecture
市 計	3,735.11	586,524	1,439,522	26,704	52,275	4,261,107	17,328	118,934	308,235,008	1,555	63,026	150,751,320	78,765	41,833	663,548	641,175	ALL city
熊 本 市	390.32	318,481	740,223	4,389	9,499	697,694	8,521	68,364	205,245,050	502	18,686	37,384,088	41,458	22,229	299,360	294,386	kumamoto_city
八 代 市	681.36	49,396	127,679	3,586	8,034	610,376	1,759	10,789	22,086,168	173	7,012	22,928,829	6,503	3,475	59,281	57,410	Yatsushiro_city
人 吉 市	210.55	13,899	33,624	821	1,205	102,984	571	3,395	6,754,822	62	1,296	1,989,022	1,763	937	15,893	15,402	Hitoyoshi_city
荒 尾 市	57.37	21,204	53,362	535	1,036	69,028	479	3,158	4,556,430	52	1,634	2,958,480	2,778	1,333	20,709	20,345	Arao_city
水 俣 市	163.29	10,577	25,202	457	688	40,113	331	2,052	4,535,268	39	1,816	6,286,686	1,226	674	15,483	14,759	Minamata_city
玉 名 市	152.60	24,991	67,037	2,959	5,845	457,238	745	4,198	7,383,825	71	2,862	5,282,030	3,476	2,010	31,339	29,789	Tamana_city
山 鹿 市	299.69	19,590	52,220	2,996	5,214	458,571	591	3,397	5,584,693	90	3,433	7,257,724	2,652	1,395	30,708	29,258	Yamaga_city
菊 池 市	276.85	17,274	48,336	2,464	4,909	480,554	508	3,209	10,111,394	121	7,703	14,754,481	2,634	1,310	27,152	25,715	Kikuchi_city
宇 土 市	74.30	13,525	37,224	886	1,624	118,972	414	2,869	6,885,203	56	2,317	7,944,400	2,143	1,222	16,831	15,694	Uto_city
上 天 草 市	126.91	10,706	27,016	553	991	56,394	418	1,717	2,592,270	57	1,157	1,016,697	1,245	733	19,367	18,019	Kamiyamakusa_city
宇 城 市	188.60	22,009	59,568	2,377	5,050	425,596	713	4,260	7,486,773	98	4,585	10,449,983	3,235	1,593	29,522	28,258	Uki_city
阿 蘇 市	376.30	10,241	27,003	1,320	2,179	308,847	386	2,071	3,779,126	43	2,189	7,372,964	1,278	747	19,418	18,068	Aso_city
天 草 市	683.78	33,643	82,070	2,783	4,722	276,762	1,545	6,987	11,813,312	144	2,381	2,720,541	4,060	2,297	59,097	55,733	Amakusa_city
合 志 市	53.19	20,988	58,958	578	1,279	157,978	347	2,468	9,420,674	47	5,955	22,405,395	4,314	1,878	19,389	18,339	Koshi_city
郡 計	3,674.21	129,445	346,596	19,776	34,861	3,122,466	3,944	25,589	58,756,015	618	29,136	87,749,904	19,165	9,378	210,126	198,180	All county
下 益 城 郡	144.00	3,796	10,377	1,265	2,114	154,983	111	466	601,354	14	223	301,969	436	231	7,345	7,045	Shimomashiki_county
城 南 町	—	—	—	409	794	76,044	—	—	—	—	—	—	—	—	—	—	Jonan_town
美 里 町	144.00	3,796	10,377	856	1,320	78,939	111	466	601,354	14	223	301,969	436	231	7,345	7,045	Misato_town
玉 名 郡	211.46	15,373	41,442	2,455	4,043	322,640	437	2,345	2,826,184	104	7,590	25,814,419	1,898	1,006	23,604	21,782	Tamana_county
玉 東 町	24.33	1,864	5,295	344	714	67,074	46	261	229,291	7	203	274,376	304	138	3,210	2,936	Gyokuto_town
南 関 町	68.92	3,651	9,852	823	1,244	83,694	127	698	869,637	37	2,126	5,524,222	404	253	5,773	5,507	Nankan_town
長 洲 町	19.43	6,303	15,979	290	471	48,508	140	745	1,137,753	39	3,991	16,443,574	774	398	6,598	6,347	Nagasu_town
和 水 町	98.78	3,555	10,316	998	1,614	123,364	124	641	589,503	21	1,270	3,572,247	416	217	8,023	6,992	Nagomi_town
鹿 本 郡	—	—	—	1,153	2,579	158,656	—	—	—	—	—	—	—	—	—	—	Kamoto_county
植 木 町	—	—	—	1,153	2,579	158,656	—	—	—	—	—	—	—	—	—	—	Ueki_town
菊 池 郡	136.56	29,254	74,576	1,011	2,093	235,876	754	6,593	18,200,082	116	11,114	38,704,756	5,181	2,254	29,079	27,705	Kikuchi_county
大 津 町	99.10	12,923	33,545	592	1,174	139,147	295	2,456	8,680,464	83	7,289	21,618,462	2,243	967	12,884	12,385	Ozu_town
菊 陽 町	37.46	16,331	41,031	419	919	96,729	459	4,137	9,519,618	33	3,825	17,086,294	2,938	1,287	16,195	15,320	Kikuyo_town
阿 蘇 郡	703.25	15,088	37,553	2,943	4,986	507,496	541	2,634	3,334,704	77	2,086	4,355,066	1,894	944	29,288	27,380	Aso_county
南 小 国 町	115.90	1,695	4,095	386	651	42,853	57	261	342,448	7	82	x	194	94	3,939	3,682	Minamioguni_town
小 国 町	136.94	2,824	7,099	502	843	80,111	124	544	710,918	12	138	169,909	346	175	5,381	5,091	Oguni_town
山 村 村	60.81	624	1,501	205	367	33,032	17	37	21,210	2	13	x	75	38	2,448	2,243	Ubuyama_village
高 森 町	175.06	2,638	6,369	410	804	114,954	101	557	679,813	16	355	708,487	283	168	5,158	5,011	Takamori_town
西 原 村	77.22	2,474	6,857	428	646	67,596	87	465	788,884	29	1,324	3,164,171	450	200	4,136	3,789	Nishihara_village
南 阿 蘇 村	137.32	4,833	11,632	1,012	1,675	168,950	155	770	791,431	11	174	215,026	546	269	8,226	7,564	Minamiaso_village
上 益 城 郡	783.96	31,036	85,835	4,781	8,206	790,485	1,018	7,540	22,404,395	132	3,826	11,635,922	4,639	2,171	46,041	43,498	Kamimashiki_county
御 船 町	99.03	6,369	17,345	742	1,174	100,349	185	1,133	3,399,443	21	530	827,230	899	414	9,434	9,122	Mihune_town
嘉 島 町	16.65	3,164	9,081	432	681	75,635	252	2,780	9,733,669	25	567	3,415,985	526	228	5,882	5,426	Kashima_town
益 城 町	65.68	11,912	33,679	738	1,442	146,346	242	2,163	7,425,555	38	1,647	5,822,840	2,103	970	11,326	10,638	Mashiki_town
甲 佐 町	57.93	3,811	10,768	796	1,270	101,101	112	488	789,558	27	728	1,013,367	520	252	6,758	6,274	Kosa_town
山 都 町	544.67	5,780	14,962	2,073	3,639	367,054	227	976	1,056,170	21	354	556,500	591	307	12,641	12,038	Yamato_town
八 代 郡	33.36	3,985	12,042	716	1,700	108,525	111	706	826,411	9	73	56,698	633	294	7,300	6,781	Yatsushiro_county
水 川 町	33.36	3,985	12,042	716	1,700	108,525	111	706	826,411	9	73	56,698	633	294	7,300	6,781	Hikawa_town
葦 北 郡	268.07	8,375	22,208	1,355	2,154	120,874	235	1,479	1,765,350	38	924	1,454,998	991	543	14,639	13,789	Ashikita_county
芦 北 町	233.97	6,590	17,587	1,084	1,696	96,966	198	1,265	1,416,604	27	785	1,274,877	760	420	11,486	10,819	Ashikita_town
津 奈 木 町	34.09	1,785	4,621	271	458	23,908	37	214	348,746	11	139	180,121	231	123	3,153	2,970	Tsunagi_town
球 磨 郡	1,326.02	19,509	54,863	3,809	6,461	683,592	624	3,373	8,302,764	116	2,963	5,147,060	3,128	1,733	45,614	43,185	Kuma_county
錦 多 良 木 町	85.04	3,712	10,729	645	1,116	134,244	132	902	4,155,656	11	1,254	2,881,237	693	390	5,151	4,998	Nishiki_town
湯 前 町	165.86	3,552	9,791	756	1,281	121,147	123	651	1,198,648	25	534	529,635	504	296	7,548	7,186	Taragi_town
水 上 村	48.37	1,477	3,988	311	480	44,082	60	209	325,865	16	224	250,875	188	98	3,212	2,985	Yunomae_town
相 良 村	190.96	837	2,218	207	266	24,707	22	61	32,885	6	79	150,205	124	63	3,248	2,943	Mizukami_village
五 木 村	94.54	1,507	4,497	375	605	69,104	41	252	447,598	12	128	161,347	235	148	3,676	3,498	Sagara_village
山 江 村	252.92	469	1,043	38	47	2,653	19	66	68,874	4	61	x	42	20	4,254	3,998	Itsuki_village
球 磨 村	121.19	1,145	3,442	289	398	33,714	15	97	156,761	4	46	74,294	260	127	3,103	2,799	Yamae_village
あ さ ぎ り 町	207.58	1,392	3,696	234	330	20,827	33	181	102,213	1	10	x	183	103	3,730	3,588	Kuma_village
天 草 郡	159.56	5,418															

1 地勢 Geography

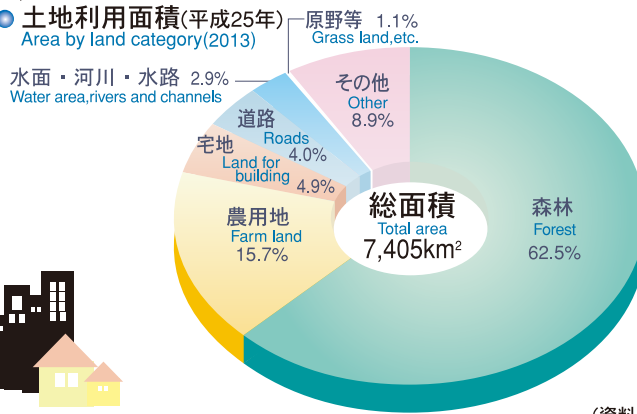
本県は、九州地方のほぼ中央に位置し、面積は約7,405km²で、全国第15位、その約6割が森林で占められています。北部は比較的緩やかな山地、東から南にかけては標高1,000m級の山々に囲まれており、その随所に深い谷があり、見事な渓谷美を見せています。西部は有明海、八代海に面し、外洋の東シナ海に続いています。世界に誇るカルデラを持つ雄大な阿蘇を含む「阿蘇くじゅう国立公園」、大小120の島々からなる「雲仙天草国立公園」と2つの国立公園を持ち、山あり海ありの、美しい景観に富んだ地形になっています。

Kumamoto is located in the center of the Kyushu island. As the fifteenth largest prefecture in Japan, it covers approximately 7,405 square kilometers. Sixty percent of the land is forested. Gently rolling hills can be found in the north, while to the east and the south are mountainous areas that reach heights of 1,000 meters. Deep valleys are found in every area that afford views of breathtaking beauty. To the west is the Ariake and the Yatsushiro seas linked to the open sea, the East China Sea. Kumamoto has two national parks, one is the Aso Kuju National Park that includes the magnificent Aso volcano which boasts the best caldera in the world, and Unzen Amakusa National Park, the other, that comprises 120 islands, both large and small. In the geographical sense, Kumamoto has an abundance of beautiful landscapes



2 土地 Land

● 土地利用面積(平成25年)
Area by land category(2013)



(資料：県地域振興課)
(Source:Regional Development Division)

3 気象 Climate

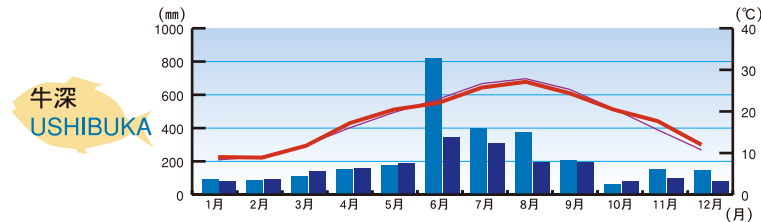
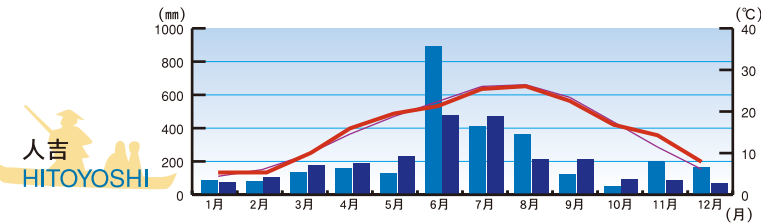
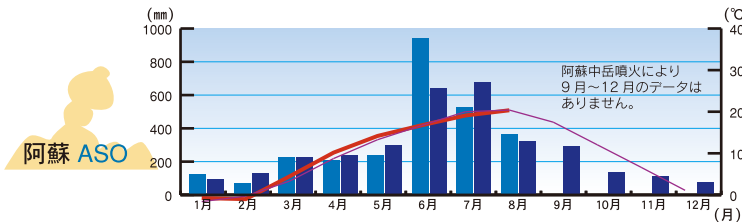
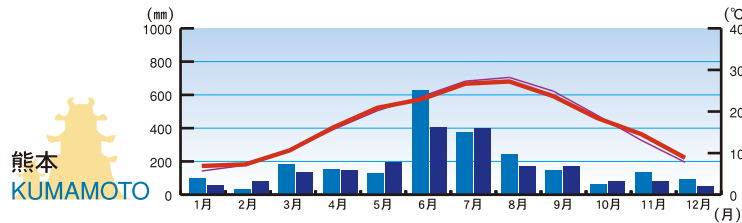
● 平均気温と降水量(平成27年)
Temperature and precipitation(2015)

■ 降水量(mm) ■ 気温(°C)
Precipitation Temperature

● 平年値(昭和56年～平成22年平均)
Normal values(Av.1981~2010)

■ 降水量(mm) ■ 気温(°C)
Precipitation Temperature

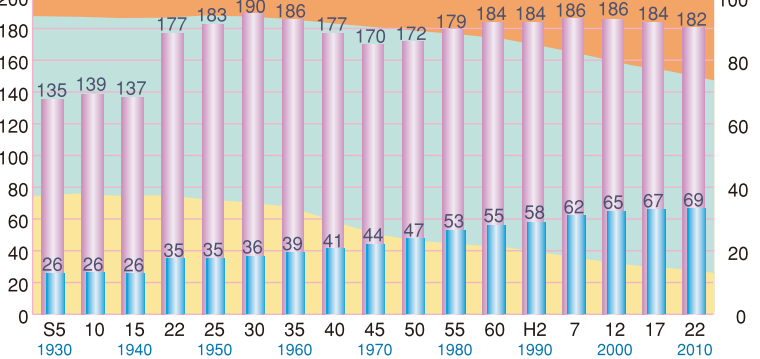
(資料：熊本地方気象台)
(Source:Kumamoto Local Meteorological Observatory)



4 人口 Population

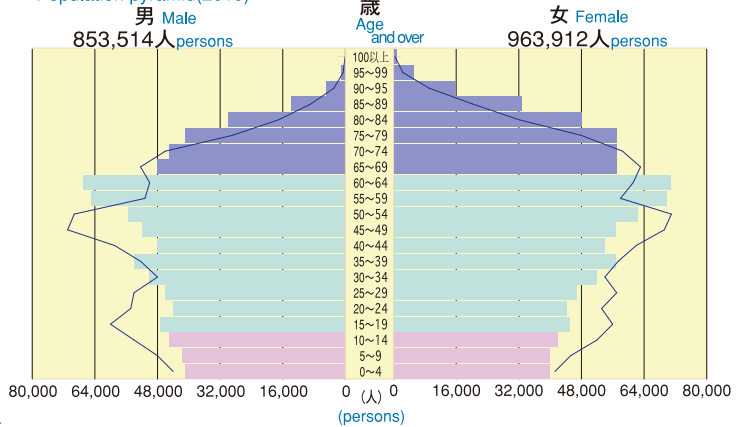
● 人口・世帯数、年齢3区分別人口割合の推移(各年10月1日現在)
Population,households and ratio of population by three age group(As of October 1st of the year stated)

(万人) (10 thousand persons)
(万世帯) (10 thousand households)



■ 総人口 (Population) ■ 老年人口 (65歳以上人口) Ratio of population 65 years old and over
■ 生産年齢人口 (15~64歳人口) Ratio of population 15-64 years old
■ 世帯数 (Households) ■ 年少人口 (15歳未満人口) Ratio of population Under 15 years old
(資料：「国勢調査」)
(Source:Population Census)


● 人口ピラミッド(平成22年)
Population pyramid(2010)



(資料：「国勢調査」)
(Source:Population Estimate)

● 産業別就業者数(15歳以上)(平成22年)
Employed persons by industry(15 years old and over)(2010)

Employed persons by industry(15 years old and over)(2010)



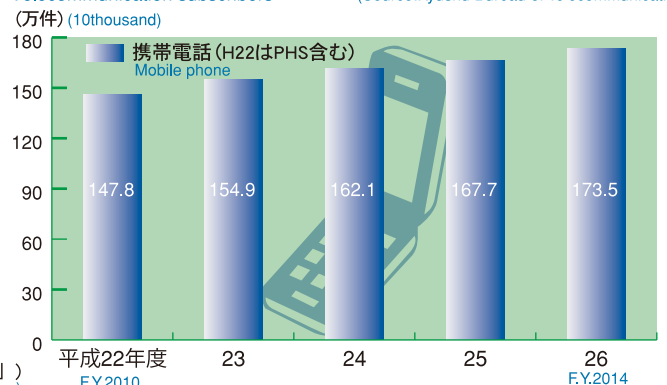
就業者総数=834,244人(「分類不能の産業」を含む)
Employed persons=834,244 (Includes "Establishments not adequately described")

(資料：「国勢調査」)
(Source:Population Census)

5 通信 Communications

● 電気通信加入数
Telecommunication subscribers

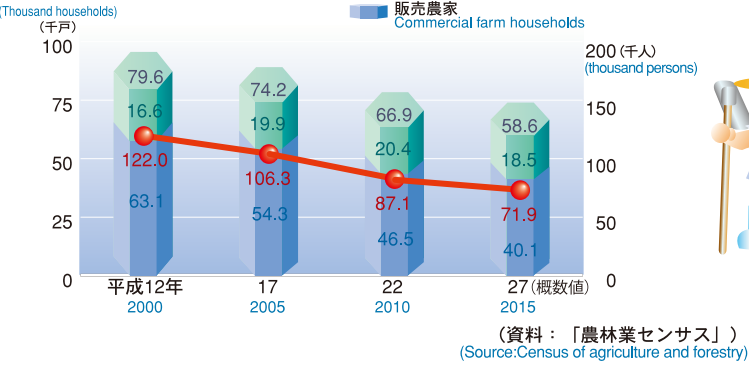
(資料：九州総合通信局)
(Source:Kyushu Bureau of Telecommunications)



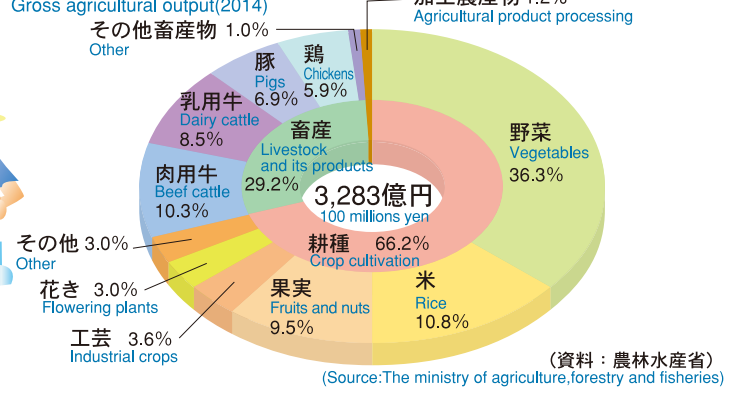
6 農・林・水産業 Agriculture, Forestry and Fisheries

● 農家数の推移 Farm households

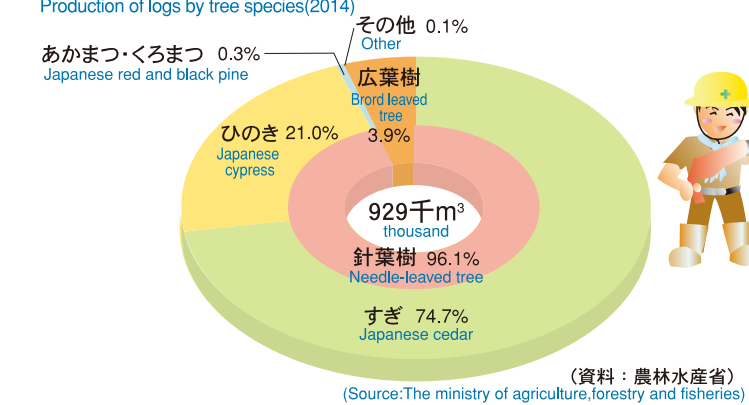
● 農業就業人口 Population mainly engaged in farming
 ● 自給的農家 Noncommercial farm households
 ● 販売農家 Commercial farm households



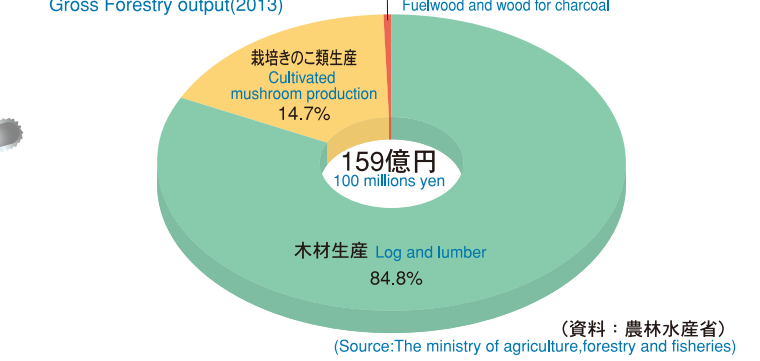
● 農業産出額 (平成26年) Gross agricultural output (2014)



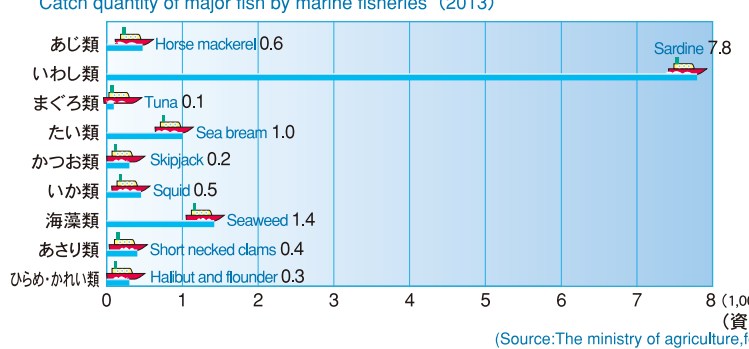
● 樹種別素材生産量 (平成26年) Production of logs by tree species (2014)



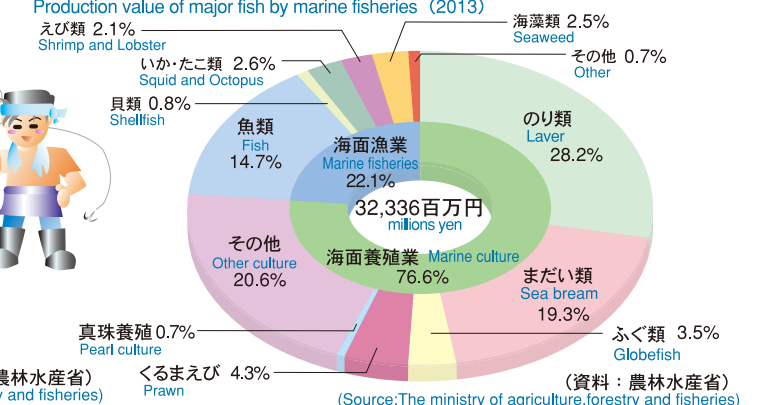
● 林業産出額 (平成25年) Gross Forestry output (2013)



● 海面漁業の主要魚種別漁獲量 (平成25年) Catch quantity of major fish by marine fisheries (2013)



● 主な漁種別生産額 (平成25年) Production value of major fish by marine fisheries (2013)

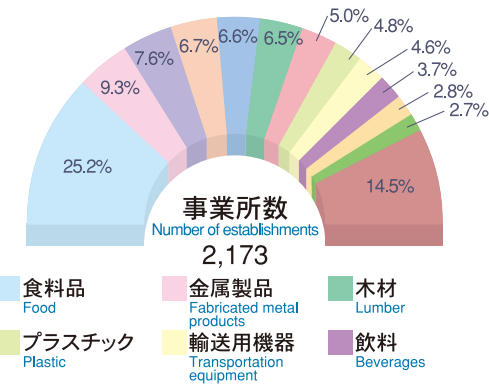


● 主な農産物 Principal agricultural products 全国シェア 第1位 The 1st in national market share

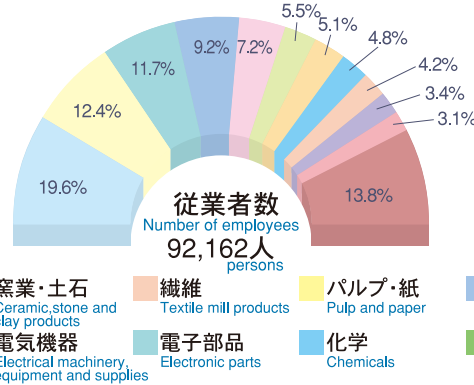
<p>● い草 Rush</p> <p>H26 9.9千t 2014</p> <p>全国シェア 98.3% Throughout Japan</p>	<p>● すいか Watermelon</p> <p>H26 51.5千t 2014</p> <p>全国シェア 16.7% Throughout Japan</p>	<p>● 葉たばこ Leaf tobacco</p> <p>H26 3.2千t 2014</p> <p>全国シェア 16.1% Throughout Japan</p>	<p>● トマト Tomato</p> <p>H26 121.9千t 2014</p> <p>全国シェア 18.3% Throughout Japan</p>	<p>● 宿根カスミソウ Baby's breath</p> <p>H24 23,700千本 2012</p> <p>全国シェア 39.9% Throughout Japan</p>
<p>● デコポン Decopon citrus fruit</p> <p>H24 13.9千t 2012</p> <p>全国シェア 31.7% Throughout Japan</p>	<p>● なつみかん Natsumikan</p> <p>H24 11.5千t 2011</p> <p>全国シェア 28.8% Throughout Japan</p>	<p>● くり Chestnut</p> <p>H26 3.5千t 2014</p> <p>全国シェア 25.9% (第2位) Throughout Japan (The 2nd)</p>	<p>● トルコギキョウ Prairie gentian</p> <p>H26 11,800千本 2014</p> <p>全国シェア 11.8% (第2位) Throughout Japan (The 2nd)</p>	<p>● しょうが Ginger</p> <p>H26 5.8千t 2014</p> <p>全国シェア 11.6% (第2位) Throughout Japan (The 2nd)</p>
<p>● なす Eggplant</p> <p>H26 31.0千t 2014</p> <p>全国シェア 12.6% (第2位) Throughout Japan (The 2nd)</p>	<p>● メロン Melon</p> <p>H26 23.0千t 2014</p> <p>全国シェア 15.1% (第3位) Throughout Japan (The 3rd)</p>	<p>● いちご Strawberry</p> <p>H26 11.1千t 2014</p> <p>全国シェア 7.4% (第3位) Throughout Japan (The 3rd)</p>	<h3>● 主な水産物 Principal marine products</h3>	
<p>● このしろ Konoshiro (Dotted gizzard shad)</p> <p>H25 1,957t 2013</p> <p>全国シェア 29.9% (第1位) Throughout Japan (The 1st)</p>	<p>● くらまえばい(養殖) Prawn culture (marine culture)</p> <p>H25 281t 2013</p> <p>全国シェア 17.6% (第3位) Throughout Japan (The 3rd)</p>	<p>● あさり類 Shortnecked clam</p> <p>H25 391t 2013</p> <p>全国シェア 1.7% (第6位) Throughout Japan (The 6th)</p>	<p>● 真珠(養殖) pearl culture</p> <p>H25 490kg 2013</p> <p>全国シェア 2.4% (第4位) Throughout Japan (The 4th)</p>	<p>● まだい(養殖) Sea breams (marine culture)</p> <p>H25 7,784t 2013</p> <p>全国シェア 13.7% (第2位) Throughout Japan (The 2nd)</p>
				<p>● ふぐ類(養殖) Globefish culture (marine culture)</p> <p>H25 591t 2013</p> <p>全国シェア 11.9% (第2位) Throughout Japan (The 2nd)</p>
				<p>● 板のり Laver as dried square sheet</p> <p>H25 1,062百万枚 2013</p> <p>全国シェア 13.1% (第4位) Throughout Japan (The 4th)</p>

7 工業 Manufacturing

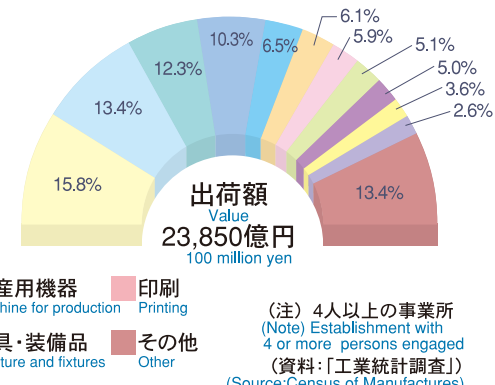
● 産業分類別事業所数 (平成25年)
Number of establishments by industry(2013)



● 産業分類別従業者数 (平成25年)
Number of persons employees by industry(2013)



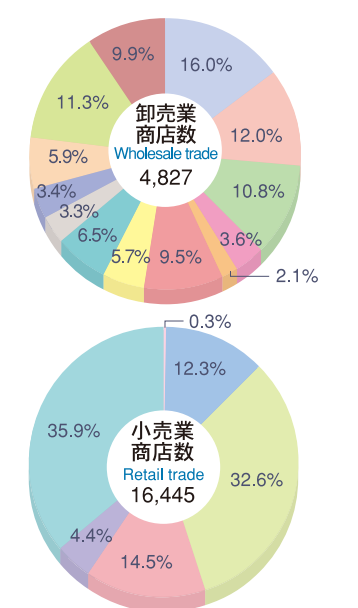
● 産業分類別製造品出荷額等 (平成25年)
Value of shipments by industry(2013)



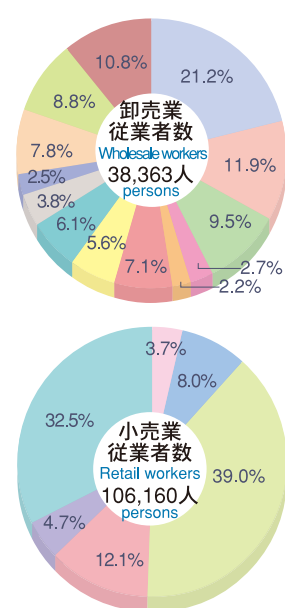
(注) 4人以上の事業所 (Note) Establishment with 4 or more persons engaged
(資料:「工業統計調査」)
(Source:Census of Manufactures)

8 商業 Domestic Trade

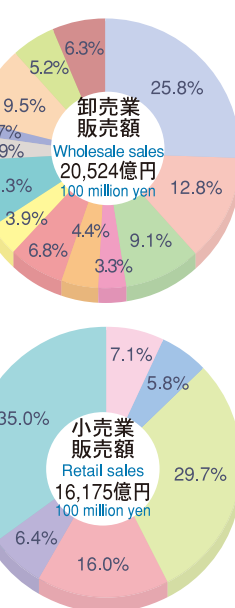
● 産業分類別商店数 (平成26年)
Number of establishments by industry(2014)



● 産業分類別従業者数 (平成26年)
Number of employees by industry(2014)



● 産業分類別年間商品販売額 (平成26年)
Total sales of merchandise during the year by industry(2014)



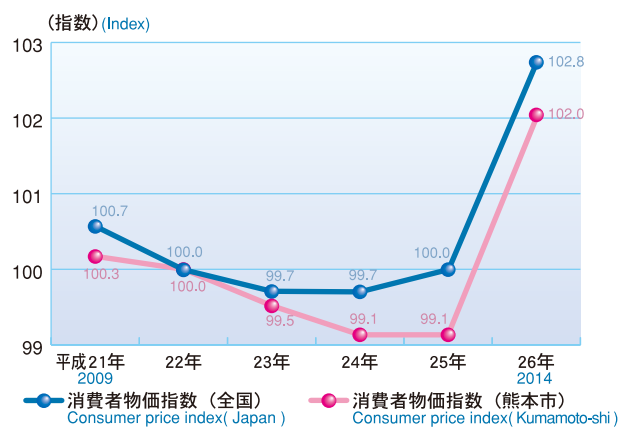
- 農畜産物・水産物 Agricultural animal and poultry, farm and aquatic products
- 食料・飲料 Food and beverages
- 建築材料 Building materials
- 化学製品 Chemicals and related products
- 鉱物・金属材料等 Minerals and metals, etc.
- 産業機械器具 Industry machinery and equipment
- 自動車 Motor vehicles
- 各種商品 General merchandise
- 繊維・衣服・身の回り品 Dry goods, apparel and accessories
- 飲食物品 Food and beverages
- 機械器具 Machinery and equipment
- 無店舗小売業 Nonstore retailers
- その他 Other
- 電気機械器具 Electrical machinery, equipment and supplies
- その他の機械器具 Miscellaneous machinery and equipment
- 家具・建具・じゅう器等 Furniture, fixtures and house furnishings
- 医薬品・化粧品等 Drugs and toiletries
- 他に分類されない卸売業 Other products, not classified elsewhere
- その他 Other

(注) 飲食店を除く (Note) Excluding eating and drinking places

(資料:「商業統計調査」)
(Source:Census of Commerce)

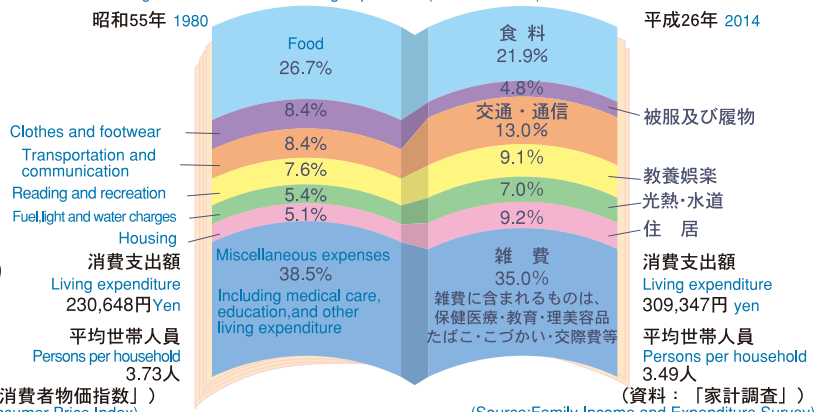
9 生活 Standard of Living

● 消費者物価指数の推移 (平成22年=100) Consumer price index(2010=100)



(資料:「消費者物価指数」)
(Source:Consumer Price Index)

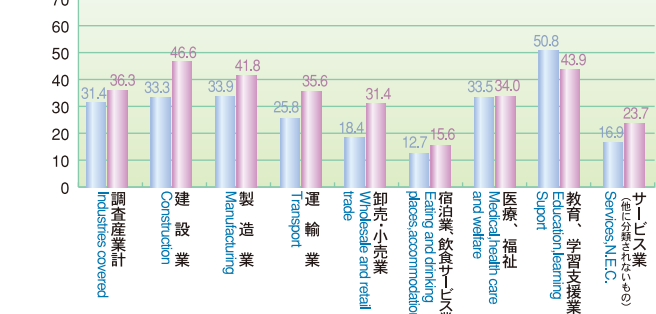
● 家計消費支出 (熊本市勤労者世帯1か月平均:単身世帯を除く)
Average workers household living expenditure(Kumamoto-shi)



(資料:「家計調査」)
(Source:Family Income and Expenditure Survey)

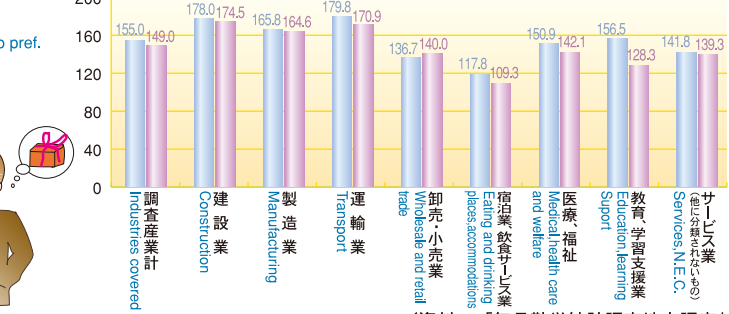
10 労働 Labour

● 産業別常用労働者1人平均月間現金給与額 (平成26年)
Average monthly cash earnings per regular employee by industry(2014)



(注) 常用労働者30人以上の事業所 (Note) Establishments with 30 or more regular employees

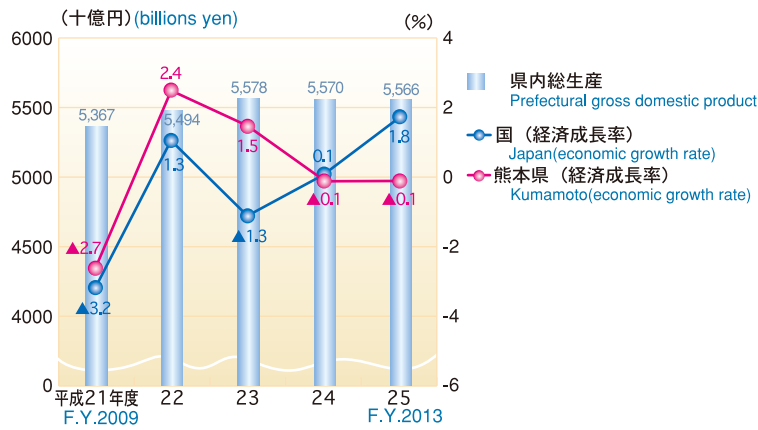
● 産業別常用労働者1人平均月間総実労働時間数 (平成26年)
Average monthly hours worked per regular employee by industry(2014)



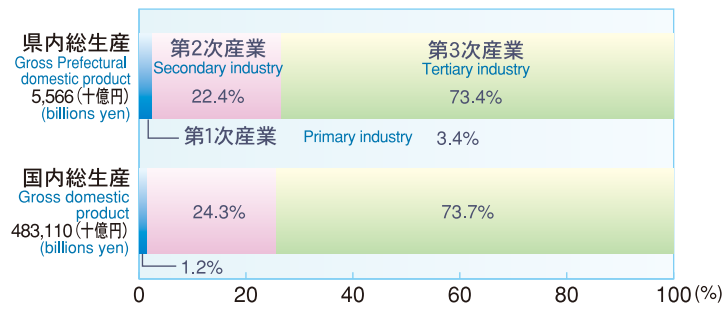
(資料:「毎月労働統計調査地方調査」)
(Source:Monthly Labour Survey, Prefectural Survey)

11 総生産 Gross product

● 県内総生産と経済成長率（名目）の推移
Prefectural gross domestic product and economic growth rate(at current prices)



● 国内総生産と県内総生産の産業別構成比（平成25年度）
Comparison ratio of prefectural gross domestic product and gross domestic product by industry(F.Y.2013)

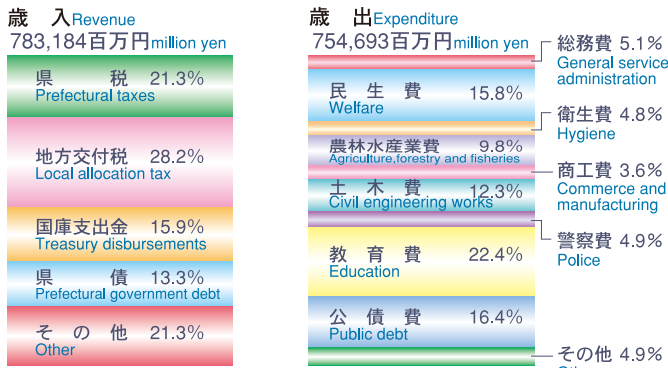


(注) 国の係数は暦年である。
(Note) The country's statistical data for calendar year 2013

(資料：「県民経済計算報告書」「国民経済計算年報」)
(Source:[Report on Prefectural Accounts][Annual Report on National Accounts])

12 財政 Public Finance

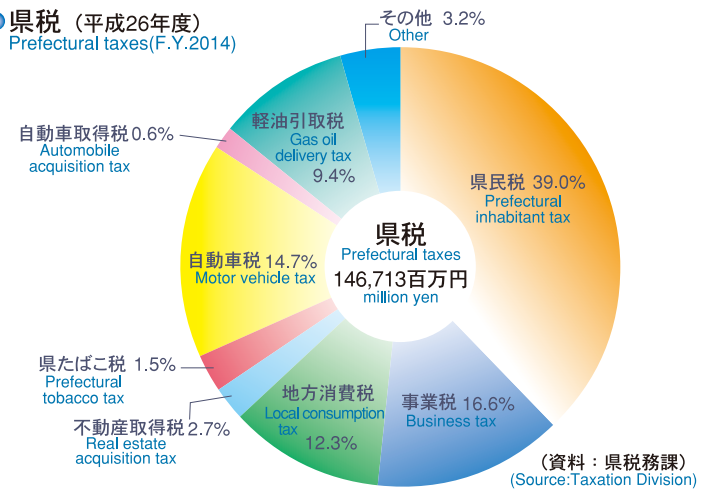
● 県普通会計決算額（平成26年度）
Settled account of ordinary accounts(F.Y.2014)



(注) 県税には地方消費税清算金を含む
(Note) The figures for prefectural taxes include settlement payment of local consumption tax.

(資料：県財政課)
(Source: Finance Division)

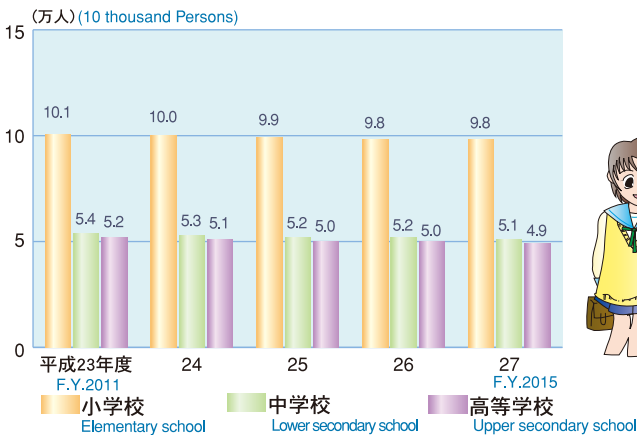
● 県税（平成26年度）
Prefectural taxes(F.Y.2014)



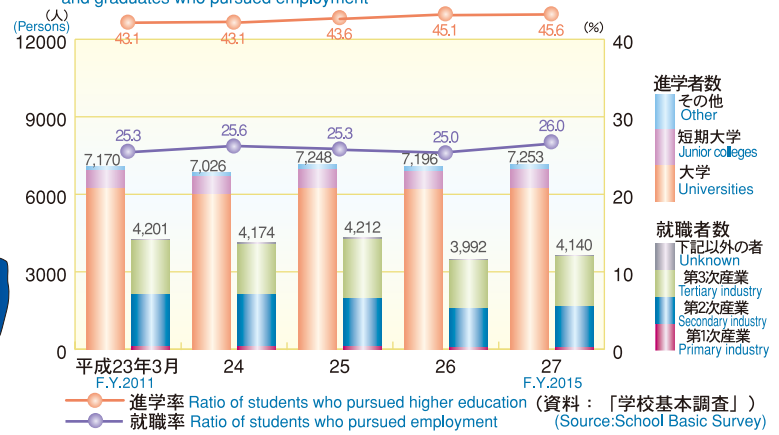
(資料：県税務課)
(Source: Taxation Division)

13 教育 Education

● 児童・生徒数の推移（各年度5月1日現在）
Children and students(As of May 1st of the fiscal year stated)



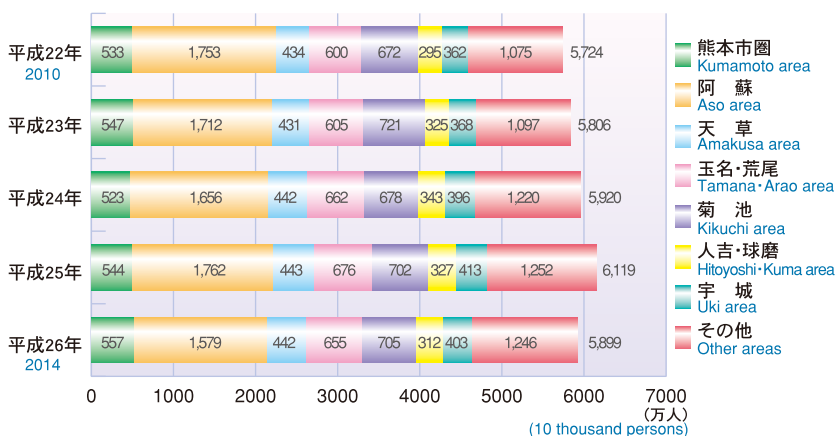
● 高等学校卒業者の進学者数（率）及び就職者数（率）
Percentage of Upper Secondary School graduates who pursued higher education and graduates who pursued employment



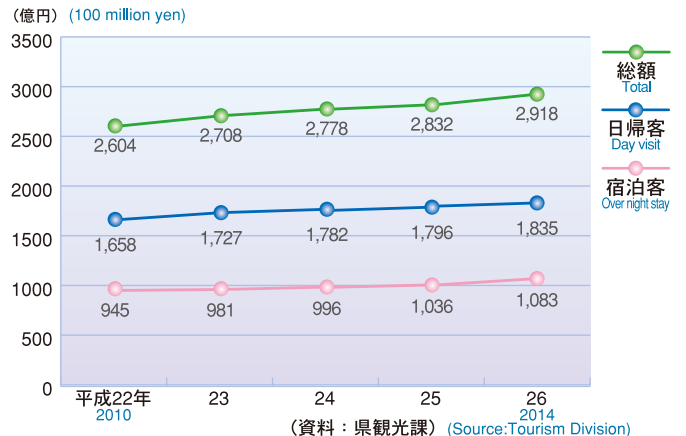
(資料：「学校基本調査」)
(Source: School Basic Survey)

14 観光 Tourism

● 地域別観光客数の推移 Number of tourists according to region



● 観光消費額の推移 Tourist expenditures within the prefecture



(資料：県観光課)
(Source: Tourism Division)



県章(昭和41年3月制定)
Prefectural Mark
(adopted in March 1966)

県章は「クマモト」の「ク」を図案化するとともに、九州の地形をデフォルメしたもので、中央の円は九州の中心に位置する本県を象徴し、伸びゆく県勢を力強くたくましく表現している。

The symbol of Kumamoto is stylized in the shape of *katakana* *ク* of *クマモト*(KUMAMOTO), and the geographical contour of the island of Kyushu. The circle in the middle of the design symbolizes the location of Kumamoto Prefecture and its strong and powerful central position.



県の木：クスノキ
Prefectural Tree
Camphor tree



県鳥：ヒバリ
Prefectural Bird
Lark



県花：リンドウ
Prefectural Flower
Gentian



県魚：クルマエビ
Prefectural Fish
Prawn

統計は、私たちが暮らしの現状を知り将来を予測するうえで重要な役割を果たしています。

このパンフレット「熊本のすがた」は、熊本県の各分野の最新の基礎的データをグラフ等をまじえ、わかりやすく作成したものです。

学習の場等様々な機会に幅広くご利用いただければ幸いです。

Statistics play an important part in our life. When we know the present situation, only then do we have a chance to predict what will happen in the future.

This pamphlet, Kumamoto no Sugata, clearly shows the latest Kumamoto data by using graphs.

We hope that this pamphlet is useful to those who can use this data for educational purposes.

《全国から見た熊本県》

Comparison between national statistics and kumamoto prefectural statistics

項目 Item	単位 Unit	熊本県 Kumamoto	順位 Rank	全国 National	調査年 Year of research	資料出所 Source
1 面積 Area	km ²	7,409.32	15	377,972.28	2014	全国都道府県市町村別面積調 Geographical Survey Institute, Ministry of Land, Infrastructure, Transport and Tourism
2 人口 Population	千人 1,000 persons	1,794	23	127,083	2014	人口推計 Population Estimate
3 人口密度 Population density	人/km ² persons/km ²	242	27	336	-	項目1, 2により算出 It calculates by items 1 and 2
4 高齢人口率 Ratio of aging population	%	28.1	20	26.0	2014	人口推計 Population Estimate
5 合計特殊出生率 Total fertility rate	-	1.64	5	1.42	2014	人口動態統計 Population and Vital statistics of JAPAN
6 高齢者就業率 Ratio of elderly workers	%	19.1	34	20.4	2010	国勢調査 Population Census
7 女性就業比率 Ratio of women workers	%	47.9	17	47.1	2010	国勢調査 Population Census
8 女性の管理職比率 Ratio of women employment control	%	16.5	3	14.0	2010	国勢調査 Population Census
9 農業就業者数(人口10万人あたり) Agricultural population (100 thousand persons)	人 persons	4,794	9	2,035	2010	農林業センサス Census of Agriculture and Forestry
10 農業産出額 Gross agricultural output	億円 100 million yen	3,283	6	84,279	2014	生産農業所得統計(速報) Forestry, Fisheries and Agriculture Earnings
11 商業従事者数(人口10万人あたり) Domestic trade Number of employees (100 thousand persons)	人 persons	8,056	35	9,142	2014	商業統計調査 Census of Commerce
12 年間商品販売額 Value of annual sales	百万円 million yen	3,669,910	23	478,828,374	2014	商業統計調査 Census of Commerce
13 工業従事者数(人口10万人あたり) Manufacturing Population (100 thousand persons)	人 persons	5,137	33	5,825	2013	工業統計調査 Census of Manufactures
14 製造品出荷額 Value of shipments	百万円 million yen	2,385,012	31	292,092,130	2013	工業統計調査 Census of Manufactures
15 個人預金残高(1人あたり) Individual deposit balance (1 person)	千円 1,000 yen	2,304	40	3,412	2014	金融経済統計月報 Financial and Economic Statistics Monthly
16 自己破産件数(人口10万人あたり) Bankruptcy per 100 thousand persons	件数 case	56.4	8	57.7	2014	地方裁判所 Region court of law
17 持ち家比率 Owned houses	%	63.3	36	60.9	2010	国勢調査 Population Census
18 総実労働時間(1人平均月間) Average Monthly Hours Worked	時間 hours	152.3	8	145.1	2014	毎月勤労統計調査 Monthly Labour Survey
19 現金給与総額(1人平均月間) Average Monthly Cash Earnings	円 yen	275,739	36	316,567	2014	毎月勤労統計調査 Monthly Labour Survey
20 人口10万人に対する病院数 Hospital per 100 thousand persons	-	11.9	7	6.7	2014	医療施設調査 Survey of Medical Care Facilities
21 社会奉仕活動の年間行動者率 Social services per year	%	30.7	14	26.3	2011	社会生活基本調査報告 Survey of Time Use and Leisure Activities
22 高等学校卒業者の大学等進学率 Ratio of senior high school graduates going to further education	%	45.6	34	54.5	2015	学校基本調査 School Basic Survey
23 大卒者の初任給 Starting Salary of University graduates	千円 1,000 yen	男 M. 188.7 女 F. 180.1	34 36	202.9 197.2	2014	賃金構造基本統計調査報告 Basic Survey on Wage Structure
24 高卒者の初任給 Starting Salary of Upper secondary school graduates	千円 1,000 yen	男 M. 152.5 女 F. 140.0	34 41	161.3 154.2	2014	賃金構造基本統計調査報告 Basic Survey on Wage Structure
25 平均寿命 Life expectancy	年 years	男 M. 80.29 女 F. 86.98	4 4	79.59 86.35	2010	厚生労働省 Ministry of Health, Labour and Welfare

注) 順位は大きい(長い)方から Order listed from the biggest(a long) number.

*合計特殊出生率とは、一人の女性がその年次の年齢別出生率で産むと仮定した場合の、一生の間に産む平均子供数。

Total fertility rate is defined here as the number of children a woman bears throughout her life.

平成28年3月(Mar.2016)

編集・発行：熊本県企画振興部

交通政策・情報局統計調査課

〒862-8570 熊本県熊本市中央区水前寺6丁目18番1号

TEL.096-383-1111 (代表) FAX.096-384-7544

E-mail:toukeichousa@pref.kumamoto.lg.jp

インターネットでも統計情報をお知らせしています。

熊本県のホームページ「熊本のデータ」



Editing Publication Department of Planning and Development
Transportation Policy and Information Bureau
Statistics & Research Division, Kumamoto Prefectural Government
6-18-1 Suizenji, Chuo-ku, Kumamoto-city, Japan 862-8570
TEL 096-383-1111 (Prefectural operator) FAX 096-384-7544
E-mail:toukeichousa@pref.kumamoto.lg.jp
Statistical information also available online
Kumamoto prefectural home-page "Data of Kumamoto"



発行者：熊本県
所属：統計調査課
発行年度：27年度