

# 熊本のすがた



©2010 熊本県くまモン

## 2020



三角西港 (宇城市)



大俵まつり (玉名市)



八千代座 (山鹿市)



菊池水源 (菊池市)



熊本城 (熊本市)



阿蘇のあか牛 (阿蘇)



八代妙見祭 (八代市)


















青井阿蘇神社 (人吉市)



牛深ハイヤ祭り (天草市)

### くまもとの1日 One day in KUMAMOTO

<p><b>出生</b> Births</p> <p>H30 39.2人 2018 Persons (全国 2,516人) Japan Persons</p> 	<p><b>婚姻</b> Marriages</p> <p>H30 20.9組 2018 Couples (全国 1,607組) Japan Couples</p> 	<p><b>離婚</b> Divorces</p> <p>H30 8.1組 2018 Couples (全国 571組) Japan Couples</p> 	<p><b>死亡</b> Deaths</p> <p>H30 58.6人 2018 Persons (全国 3,733人) Japan Persons</p> 	<p><b>転入・転出</b> Move in or move out</p> <p>H30 転入 78.6人 2018 Move in Persons H30 転出 88.4人 2018 Move out Persons</p> 
<p><b>着工新設住宅</b> New housing construction started</p> <p>H30 47.2戸 2018 Units (全国 2,582戸) Japan Units</p> 	<p><b>ビール消費量</b> Beer consumption</p> <p>H30年度 74.2kl F.Y.2018 (全国 6,536kl) Japan</p> 	<p><b>水道給水量</b> Water supply</p> <p>H29年度 502,889m<sup>3</sup> F.Y.2017</p> 	<p><b>ゴミ処理量</b> Garbage disposal</p> <p>H29年度 1,649t F.Y.2017</p> 	<p><b>図書貸出数</b> Number of books lent by public libraries</p> <p>H30年度 19,820冊 F.Y.2018 Books</p> 
<p><b>刑犯認知件数</b> Recognitions of criminal offense</p> <p>H30 19.0件 2018 Cases (全国 2,239件) Japan Cases</p> 	<p><b>交通事故件数</b> Traffic accidents</p> <p>H30 13.1件 2018 Cases</p> 	<p><b>火災件数</b> Fire outbreaks</p> <p>H30 1.9件 2018 Cases (全国 104件) Japan Cases</p> 	<p><b>救急自動車出動件数</b> Frequencies of calls for ambulances</p> <p>H30 249件 2018 Cases (全国 18,096件) Japan Cases</p> 	<p><b>飛行機利用者数</b> Airplane passengers</p> <p>H30 9,500人 2018 Persons</p> 

# 市町村勢一覽 Data by municipal area

区分 市町村	土地面積 Land Area	人口と世帯数 Population and households		農 業 Agriculture			商 業 Domestic trade			工 業 Manufacturing			児童生徒数 Enrollments		財 政 Public finance		Region City,town,village	
		世帯数 Households	人 口 Population	農家戸数(販売農家) Farm households (commercial farm households)	農家就業人口(販売農家) Population engaged in farming (commercial farm households)	経営耕地面積(販売農家) Area of operating cultivated land (commercial farm households)	事業所数 Number of businesses	従業者数 Number of employees	年間商品販売額 Total sales of merchandise during the year	事業所数 Number of businesses	従業者数 Number of employees	製造品出荷額等 Value of shipments	小学校 Elementary school	中学校 Lower secondary school	歳入決算額 Revenue	歳出決算額 Expenditure		
調査年月日	2018.10.1	2019.10.1		2015.2.1			2016.6.1			2015	2018.6.1		2017	2018.5.1		F.Y.2017		Date of research
	km <sup>2</sup>	世帯 households	人 persons	戸 households	人 persons	ha	事業所 businesses	人 persons	百万円 million yen	事業所 businesses	人 persons	万円 10 thousand yen	人 persons	人 persons	百万円 million yen	百万円 million yen		
<b>熊 本 県</b>	<b>7,409.50</b>	<b>724,654</b>	<b>1,746,740</b>	<b>40,103</b>	<b>71,900</b>	<b>68,842</b>	<b>16,264</b>	<b>116,265</b>	<b>4,043,180</b>	<b>2,022</b>	<b>92,874</b>	<b>283,923,199</b>	<b>98,041</b>	<b>48,233</b>	<b>1,123,013</b>	<b>1,072,099</b>	<b>Kumamoto_prefecture</b>	
<b>市 計</b>	<b>3,735.23</b>	<b>595,842</b>	<b>1,414,324</b>	<b>24,416</b>	<b>46,111</b>	<b>42,009</b>	<b>13,183</b>	<b>95,549</b>	<b>3,406,084</b>	<b>1,444</b>	<b>62,072</b>	<b>188,495,738</b>	<b>78,687</b>	<b>39,277</b>	<b>838,934</b>	<b>805,742</b>	<b>ALL city</b>	
熊 本 市	390.32	327,280	739,393	5,084	10,435	8,594	6,114	53,434	2,292,056	472	18,910	46,739,606	41,693	20,928	422,783	410,086	kumamoto_city	
八 代 市	681.36	49,762	123,758	3,160	6,829	5,880	1,388	8,754	266,283	155	7,032	26,443,979	6,413	3,248	70,621	66,052	Yatsushiro_city	
人 吉 市	210.55	13,698	32,191	676	958	880	449	2,852	64,858	57	1,340	1,988,590	1,714	865	16,887	16,540	Hitoyoshi_city	
荒 尾 市	57.37	20,820	51,325	414	798	623	402	2,737	54,192	53	1,967	3,743,859	2,770	1,256	20,915	20,301	Arao_city	
水 俣 市	163.29	10,285	23,845	389	601	372	283	1,780	34,759	35	1,756	7,120,626	1,184	569	15,185	15,127	Minamata_city	
玉 名 市	152.60	25,480	64,966	2,555	4,952	4,447	628	3,717	87,748	63	2,823	5,852,246	3,419	1,844	37,540	36,369	Tamana_city	
山 鹿 市	299.69	19,523	49,783	2,518	4,279	4,171	497	2,951	61,768	97	3,509	7,998,298	2,558	1,315	30,890	27,818	Yamaga_city	
菊 池 市	276.85	17,706	46,707	2,179	4,175	4,478	381	2,514	113,550	110	6,917	16,492,377	2,708	1,240	34,436	33,686	Kikuchi_city	
宇 土 市	74.30	13,718	36,218	767	1,338	1,105	304	2,267	74,517	47	2,238	7,446,560	2,151	1,212	23,435	22,281	Uto_city	
上 天 草 市	126.94	9,964	24,658	429	758	460	348	1,417	24,097	50	1,026	1,062,354	1,199	593	17,968	17,199	Kamiyamakusa_city	
宇 城 市	188.61	22,157	57,774	2,104	4,367	3,987	526	3,604	84,548	92	4,617	12,726,743	3,185	1,548	39,946	37,631	Uki_city	
阿 蘇 市	376.30	10,288	25,417	1,228	1,881	3,191	291	1,619	40,418	36	2,058	10,015,617	1,211	619	23,148	21,391	Aso_city	
天 草 市	683.87	32,562	76,758	2,408	3,688	2,546	1,301	6,019	131,479	131	2,311	3,021,980	3,788	2,056	59,469	56,462	Amakusa_city	
合 志 市	53.19	22,599	61,531	505	1,052	1,275	271	1,884	75,811	46	5,568	37,842,903	4,694	1,984	25,710	24,798	Koshi_city	
<b>郡 計</b>	<b>3,674.27</b>	<b>128,812</b>	<b>332,416</b>	<b>15,687</b>	<b>25,789</b>	<b>26,832</b>	<b>3,081</b>	<b>20,716</b>	<b>637,096</b>	<b>578</b>	<b>30,802</b>	<b>95,427,461</b>	<b>19,354</b>	<b>8,956</b>	<b>284,079</b>	<b>266,358</b>	<b>All county</b>	
<b>下 益 城 郡</b>	<b>144.00</b>	<b>3,548</b>	<b>9,385</b>	<b>730</b>	<b>1,050</b>	<b>723</b>	<b>88</b>	<b>416</b>	<b>5,860</b>	<b>14</b>	<b>221</b>	<b>360,539</b>	<b>384</b>	<b>212</b>	<b>10,221</b>	<b>9,430</b>	<b>Shimomashiki_county</b>	
美 里 町	144.00	3,548	9,385	730	1,050	723	88	416	5,860	14	221	360,539	384	212	10,221	9,430	Misato_town	
<b>玉 名 郡</b>	<b>211.47</b>	<b>15,290</b>	<b>38,976</b>	<b>2,030</b>	<b>3,162</b>	<b>2,868</b>	<b>359</b>	<b>1,914</b>	<b>33,089</b>	<b>100</b>	<b>7,514</b>	<b>28,486,574</b>	<b>1,867</b>	<b>883</b>	<b>24,568</b>	<b>23,130</b>	<b>Tamana_county</b>	
玉 東 町	24.33	1,814	5,042	315	637	563	36	222	4,301	6	204	236,589	296	153	3,894	3,650	Gyokuto_town	
南 関 町	68.92	3,517	9,100	664	859	715	100	505	9,084	35	2,216	8,564,854	402	189	6,417	6,318	Nankan_town	
長 洲 町	19.44	6,484	15,487	225	321	487	118	690	12,690	36	4,254	17,311,335	756	350	6,235	6,120	Nagasu_town	
和 水 町	98.78	3,475	9,347	826	1,345	1,103	105	497	7,014	23	840	2,373,796	413	191	8,022	7,042	Nagomi_town	
<b>菊 池 郡</b>	<b>136.57</b>	<b>31,225</b>	<b>77,341</b>	<b>822</b>	<b>1,699</b>	<b>2,108</b>	<b>618</b>	<b>5,910</b>	<b>210,495</b>	<b>97</b>	<b>12,619</b>	<b>42,582,848</b>	<b>5,536</b>	<b>2,356</b>	<b>39,861</b>	<b>36,879</b>	<b>Kikuchi_county</b>	
大 津 町	99.10	13,849	34,571	460	944	1,131	221	1,859	84,556	66	8,085	24,428,154	2,491	1,033	22,640	20,905	Ozu_town	
大 津 町	37.46	17,376	42,770	362	755	977	397	4,051	125,939	31	4,534	18,154,694	3,045	1,323	17,221	15,974	Kikuyo_town	
<b>阿 蘇 郡</b>	<b>703.24</b>	<b>14,727</b>	<b>34,663</b>	<b>2,555</b>	<b>3,999</b>	<b>4,458</b>	<b>390</b>	<b>1,798</b>	<b>44,358</b>	<b>74</b>	<b>2,326</b>	<b>X</b>	<b>1,725</b>	<b>904</b>	<b>50,516</b>	<b>46,349</b>	<b>Aso_county</b>	
南 小 国 町	115.90	1,674	3,781	341	498	385	53	189	2,747	6	68	84,555	185	90	4,610	4,132	Minamioguni_town	
小 国 町	136.94	3,176	6,726	457	672	752	110	504	11,786	13	166	201,735	289	164	6,009	5,756	Oguni_town	
産 山 村	60.81	544	1,424	186	315	249	15	29	498	1	5	X	77	36	2,732	2,624	Ubuyama_village	
高 森 町	175.06	2,494	5,895	360	659	1,027	87	493	8,727	14	370	682,889	274	153	5,138	4,923	Takamori_town	
西 原 村	77.22	2,366	6,517	372	563	629	58	316	7,731	30	1,519	3,836,862	432	207	13,165	11,690	Nishihara_village	
南 阿 蘇 村	137.32	4,473	10,320	839	1,292	1,416	67	267	12,869	10	198	454,030	468	254	18,862	17,224	Minamiaso_village	
<b>上 益 城 郡</b>	<b>783.96</b>	<b>30,352</b>	<b>81,799</b>	<b>4,162</b>	<b>6,572</b>	<b>7,339</b>	<b>734</b>	<b>5,688</b>	<b>228,154</b>	<b>128</b>	<b>3,898</b>	<b>11,907,943</b>	<b>4,892</b>	<b>2,083</b>	<b>83,954</b>	<b>79,672</b>	<b>Kamimashiki_county</b>	
御 船 町	99.03	6,275	16,417	628	885	962	138	1,079	36,396	21	576	954,922	968	366	18,331	17,181	Mifune_town	
嘉 島 町	16.65	3,488	9,371	364	571	719	199	2,126	98,963	23	570	3,028,445	613	231	7,960	7,314	Kashima_town	
益 城 町	65.68	11,470	32,218	632	1,148	1,308	144	1,439	67,965	41	1,747	6,190,217	2,143	985	29,880	29,116	Mashiki_town	
甲 佐 町	57.93	3,695	10,152	660	1,023	948	80	370	7,868	26	715	1,209,936	581	230	12,228	11,610	Kosa_town	
山 都 町	544.67	5,424	13,641	1,878	2,945	3,402	173	674	16,962	17	290	524,423	587	271	15,555	14,451	Yamato_town	
<b>八 代 郡</b>	<b>33.36</b>	<b>3,907</b>	<b>11,278</b>	<b>658</b>	<b>1,621</b>	<b>1,405</b>	<b>79</b>	<b>576</b>	<b>8,526</b>	<b>10</b>	<b>98</b>	<b>61,582</b>	<b>598</b>	<b>313</b>	<b>8,787</b>	<b>8,071</b>	<b>Yatsushiro_county</b>	
氷 川 町	33.36	3,907	11,278	658	1,621	1,405	79	576	8,526	10	98	61,582	598	313	8,787	8,071	Hikawa_town	
<b>葦 北 郡</b>	<b>268.08</b>	<b>7,945</b>	<b>20,524</b>	<b>1,196</b>	<b>1,803</b>	<b>1,108</b>	<b>196</b>	<b>1,158</b>	<b>18,119</b>	<b>36</b>	<b>796</b>	<b>1,691,758</b>	<b>967</b>	<b>486</b>	<b>13,614</b>	<b>12,961</b>	<b>Ashikita_county</b>	
芦 北 町	234.00	6,262	16,189	963	1,419	886	164	992	15,236	26	660	1,511,199	767	370	10,467	10,069	Ashikita_town	
津 奈 木 町	34.08	1,683	4,335	233	384	222	32	166	2,883	10	136	180,559	200	116	3,147	2,892	Tsunagi_town	
<b>球 磨 郡</b>	<b>1,326.01</b>	<b>18,979</b>	<b>51,314</b>	<b>3,291</b>	<b>5,470</b>	<b>6,408</b>	<b>525</b>	<b>2,924</b>	<b>83,700</b>	<b>107</b>	<b>3,019</b>	<b>X</b>	<b>3,031</b>	<b>1,539</b>	<b>47,353</b>	<b>44,815</b>	<b>Kuma_county</b>	
錦 良 木 町	85.04	3,648	10,155	579	1,014	1,335	118	849	46,312	10	1,122	2,253,642	642	331	6,452	6,242	Nishiki_town	
多 良 木 町	165.86	3,443	9,055	680	1,109	1,081	102	597	10,186	24	593	656,666	505	248	6,869	6,437	Taragi_town	
湯 前 町	48.37	1,435	3,642	256	387	403	50	177	2,099	14	189	252,722	194	92	3,308	3,057	Yunomae_town	
水 上 村	190.96	788	2,078	178	237	215	22	57	449	6	78	140,269	127	57	4,172	3,801	Mizukami_village	
相 良 村	94.54	1,486	4,168	332	523	681	35	194	3,449	11	147	152,281	215	122	3,647	3,542	Sagara_village	
五 木 村	252.92	438	936	26	37	18	14	40	438	4	39	X	44	18	3,571	3,359	Itsuki_village	
山 江 村	121.19	1,138	3,241	253	353	306	16	100	1,946	4	64	67,578	237	123	3,512	3,297	Yamae_village	
球 磨 村	207.58	1,284	3,307	199	282	193	22	93	840	1	14	X	165	98	4,165	3,942	Kuma_village	