

基 幹 統 計

平成 2 7 年 2 月 1 日 実 施

# 2 0 1 5 年 農 林 業 セ ン サ ス 農 林 業 経 営 体 調 査

## 熊 本 県 結 果 の 概 要

熊 本 県 企 画 振 興 部 交 通 政 策 ・ 情 報 局 統 計 調 査 課



## 総目次

I	利用者のために..... 1	利用者のために
II	調査結果の概要..... 1 3	調査結果の概要
III	市区町村・地域振興局等別 統計表	
	農林業経営体..... 4 7	農林業経営体
	農業経営体..... 5 5	農業経営体
	林業経営体..... 1 1 5	林業経営体
	販売農家..... 1 3 1	販売農家
	総農家等..... 1 9 5	総農家等



# 目 次

I	利用者のために	1
	2015年農林業センサスの概要（調査の仕様等）	
	調査の目的、調査の沿革、調査の対象、調査期日、調査方法、数値について	3
	用語の解説	4
	地域表章区分	11
II	調査結果の概要	13
1	農林業経営体	
	（1）農林業経営体数	15
	（2）組織形態別経営体数	16
2	農業経営体	
	（1）組織形態別経営体数	17
	（2）経営耕地面積規模別経営体数	18
	（3）農産物販売金額規模別経営体数	19
	（4）農業経営組織別経営体数	21
	（5）経営耕地面積の状況	21
	（6）借入耕地	23
	（7）貸付耕地	23
	（8）農業雇用	24
	（9）農業用機械	24
	（10）農業生産関連事業	25
3	林業経営体	
	（1）組織形態別経営体数	27
	（2）保有山林面積規模別経営体数	28
4	総農家等	
	（1）総農家数	29
	（2）販売農家数	30
	（3）自給的農家数	30
	（4）地域別総農家数	31

## 5 販売農家

(1) 耕地種別別経営耕地面積	3 2
(2) 経営耕地面積規模別農家数	3 3
(3) 農産物販売金額規模別農家数	3 4
(4) 主副業別農家数	3 6
(5) 専兼業別農家数	3 8
(6) 農業経営組織別農家数	4 0
(7) 農業従事者数	4 1

## 6 耕作放棄地

(1) 耕作放棄地面積	4 4
-------------	-----

## III 市町村・地域振興局等別 統計表 (次ページ以降に掲載) 4 5

### Ⅲ 市区町村・地域振興局等別統計表 目 次

<b>【農林業経営体】</b> .....	4 7
1 農林業経営体数	
(1) 農林業経営体数 .....	4 8
(2) 組織形態別経営体数 .....	5 0
<b>【農業経営体】</b> .....	5 5
1 農業経営体数	
(1) 組織形態別経営体数 .....	5 6
(2) 経営耕地面積規模別経営体数 .....	6 0
(3) 農産物販売金額規模別経営体数 .....	6 4
(4) 農産物販売金額 1 位の部門別経営体数 .....	6 8
(5) 農業経営組織別経営体数 .....	7 2
(6) 農業生産関連事業を行っている経営体の事業種類別経営体数 .....	7 6
(7) 農産物販売金額 1 位の出荷先別経営体数 .....	7 8
2 土地	
(1) 経営耕地の状況 .....	8 0
(2) 借入耕地のある経営体数と借入耕地面積 .....	8 4
(3) 貸付耕地のある経営体数と貸付耕地面積 .....	8 6
(4) 耕作放棄地のある経営体数と耕作放棄地面積 .....	8 8
(5) 経営耕地面積規模別面積 .....	9 0
3 農業用機械	
(1) 所有経営体数と所有台数 .....	9 4
4 農業労働力	
(1) 雇用者 .....	9 6
(2) 常雇い .....	9 8
(3) 臨時雇い .....	1 0 0
5 農作物	
(1) 販売目的で作付け（栽培）した作物の類別作付（栽培）経営体数 .....	1 0 2
(2) 販売目的で作付け（栽培）した作物の類別作付（栽培）面積 .....	1 0 6

6 家畜等	
(1)家畜等を販売目的で飼養している経営体数と飼養頭羽数	110

**【林業経営体】** 115

1 林業経営体数	
(1)組織形態別経営体数	116
(2)保有山林面積規模別経営体数	120
2 山林	
(1)保有山林の状況	124
3 林産物の販売	
(1)林産物販売金額規模別経営体数	126

**【販売農家】** 131

1 農家数	
(1)組織形態別農家数	132
(2)経営耕地面積規模別農家数	136
(3)農産物販売金額規模別農家数	140
(4)農産物販売金額1位の部門別農家数	144
(5)農業経営組織別農家数	148
(6)農業生産関連事業を行っている農家の事業種別農家数	152
2 土地	
(1)経営耕地の状況	154
(2)借入耕地のある農家数と借入耕地面積	158
(3)貸付耕地のある農家数と貸付耕地面積	160
(4)耕作放棄地のある農家数と耕作放棄地面積	162
3 農業用機械	
(1)所有農家数と所有台数	164
4 農業労働力	
(1)常雇い	166
(2)臨時雇い	168



5	農作物	
	(1)販売目的で作付け(栽培)した作物の類別作付(栽培)農家数	170
	(2)販売目的で作付け(栽培)した作物の類別作付(栽培)面積	172
6	家畜等	
	(1)家畜等を販売目的で飼養している農家数と飼養頭羽数	174
7	家族農業経営	
	(1)主副業別農家数	178
	(2)専兼業別農家数	180
8	家族農業経営の世帯員	
	(1)自営農業に従事した世帯員数	182
	(2)年齢別農業就業人口(自営農業に主として従事した世帯員数)	186
	(3)年齢別基幹的農業従事者数 (自営農業に主として従事した世帯員のうち仕事が主の世帯員数)	190
	<b>【総農家等】</b>	195
1	総農家数及び土地持ち非農家数	
	(1)総農家数、販売農家数、自給的農家数、土地持ち非農家数	196
2	耕作放棄地面積	
	(1)耕作放棄地のある総農家数等	198
	(2)総農家等の耕作放棄地面積	200



# I 利用者のために

## 2015年農林業センサスの概要 (調査の仕様等)

二、双式四音联律

（一）四音联律之双式四音联律  
（二）四音联律之双式四音联律

# I 2015年農林業センサスの概要（調査の仕様等）

## 1 調査の目的

2015年農林業センサスは、平成27年を調査年とする農林業構造統計（統計法（平成19年法律第53号）第2条第4項に規定する基幹統計）を作成し、食料・農業・農村基本計画及び森林・林業基本計画に基づく諸施策並びに農林業に関する諸統計調査に必要な基礎資料を整備することを目的とする。

## 2 調査の沿革

国連食糧農業機関（FAO）の提唱する「1950年世界農業センサス要綱」に沿って昭和25年に農業センサスが始まった（林業センサスは昭和35年から実施。）

これ以降、10年ごとにFAOが策定する「世界農業センサス要綱」に基づいて「世界農業センサス」を、その中間年に我が国独自の「農業センサス」を実施しており、今回の調査は、農業センサスとしては戦後14回目、林業センサスとしては戦後8回目となる。

## 3 調査の対象

農林業経営体調査においては、規定（7用語の解説「農林業経営体」参照）に該当するすべての農林業経営体（試験研究機関、教育機関、福利厚生施設その他の営利を目的としない農林業経営体を除く）を対象とした。

## 4 調査期日

平成27年2月1日現在で実施した。

## 5 調査方法

農林業経営体調査については、農林水産省—都道府県—市区町村—指導員—調査員の実施系統で行う調査員調査で、農林業経営体による自計調査により実施した。

## 6 数値について

- (1) 要旨及び統計表の面積の数値については、各单位ごとに四捨五入しており、合計と内訳の計が一致しないことがある。
- (2) 表中に用いた記号は以下のとおりである。
  - 「0」・・・単位に満たないもの（例：0.4ha→0ha）
  - 「-」・・・調査は行ったが、事実でないもの
  - 「…」・・・事実不詳又は調査を欠くもの
  - 「△」・・・負数又は減少したもの
  - 「X」・・・秘密保護上、数値を公表しないもの
- (3) 2005年農林業センサス及び2010年世界農林業センサスでは、同一の世帯内で複数の者がそれぞれ独立した経営管理又は収支決算の下に、農業経営又は林業経営を行い、それぞれの経営が「農林業経営体」の規定のいずれかに該当する場合、それぞれを別の農林業経営体として調査を実施し、農林業経営体数としてカウントしていたが、2015年農林業センサスでは、調査の効率化のため、複数の経営を有する世帯を1つの農林業経営体として調査を実施し、カウントするよう変更したため、留意する必要がある。

## 7 用語の解説

### (1) 農林業経営体

農林業経営体

農林産物の生産を行うか又は委託を受けて農林業作業を行い、生産又は作業に係る面積・頭数が、次の規定のいずれかに該当する事業を行う者をいう。

(1) 経営耕地面積が 30 a 以上の規模の農業

(2) 農作物の作付面積又は栽培面積、家畜の飼養頭羽数又は出荷羽数、その他の事業の規模が次の農林業経営体の外形基準以上の農業

①露地野菜作付面積	15 a
②施設野菜栽培面積	350 m <sup>2</sup>
③果樹栽培面積	10 a
④露地花き栽培面積	10 a
⑤施設花き栽培面積	250 m <sup>2</sup>
⑥搾乳牛飼養頭数	1 頭
⑦肥育牛飼養頭数	1 頭
⑧豚飼養頭数	15 頭
⑨採卵鶏飼養羽数	150 羽
⑩ブロイラー年間出荷羽数	1,000 羽
⑪その他	調査期日前 1 年間における農業生産物の総販売額 50 万円に相当する事業の規模

(3) 権原に基づいて育林又は伐採（立木竹のみを譲り受けてする伐採を除く。）を行うことができる山林（以下「保有山林」という。）の面積が 3 ha 以上の規模の林業（調査実施年を計画期間に含む「森林施業計画」を策定している者又は調査期日前 5 年間に継続して林業を行い育林又は伐採を実施した者に限る。）

(4) 農作業の受託の事業

(5) 委託を受けて行う育林若しくは素材生産又は立木を購入して行う素材生産の事業（ただし、素材生産については、調査期日前 1 年間に 200 m<sup>3</sup>以上の素材を生産した者に限る。）

農業経営体

「農林業経営体」の規定のうち（1）、（2）又は（4）のいずれかに該当する事業を行う者をいう。

林業経営体

「農林業経営体」の規定のうち（3）又は（5）のいずれかに該当する事業を行う者をいう。

家族経営体

「農林業経営体」の規程のうち、世帯単位で事業を行う者をいう。

### (2) 組織形態別

法人化している

「農林業経営体」の規定のうち、法人化して事業を行う者をいう（一戸一法人は含まれる。）。

農事組合法人

農業協同組合法（昭和 22 年法律第 132 号）に基づき農業生産について協業を図ることにより、共同の利益を増進することを目的として設立された法人をいう。

会社	以下に該当するものをいう。
株式会社	会社法（平成 17 年法律第 86 号）に基づき、株式会社の組織形態をとっているものをいう。なお、会社法の施行に伴う関係法律の整備等に関する法律（平成 17 年法律第 87 号）に定める特例有限会社の組織形態をとっているものを含む。
合名・合資会社	会社法（平成 17 年法律第 86 号）に基づき、合名会社または合資会社の組織形態をとっているものをいう。
合同会社	会社法（平成 17 年法律第 86 号）に基づき、合同会社の組織形態をとっているものをいう。
相互会社	保険業法（平成 7 年法律第 105 号）に基づき、加入者自身を構成員とし、お互いが構成員のために保険業務を行う団体をいう。
各種団体	以下に該当するものをいう。
農協	農業協同組合法に基づき組織された組合で、農業協同組合、農業協同組合の連合組織（経済連等）が該当する。
森林組合	森林組合法（昭和 53 年法律第 36 号）に基づき組織された組合で、森林組合、生産森林組合、森林組合連合会が該当する。
その他の各種団体	農業災害補償法（昭和 22 年法律第 185 号）に基づき組織された農業共済組合や農業関係団体、または森林組合以外の組合、愛林組合、林業研究グループ等の団体が該当する。林業公社（第 3 セクター）もここに含める。
その他の法人	農事組合法人、会社及び各種団体以外の法人で、特例民法法人、一般社団法人、一般財団法人、宗教法人、医療法人などが該当する。
地方公共団体・財産区	地方公共団体とは、都道府県、市区町村が該当する。 財産区とは、地方自治法（昭和 22 年法律第 67 号）に基づき、市区町村の一部を財産として所有するために設けられた特別区をいう。
個人経営体	「農林業経営体」の規定のうち、世帯単位で事業を行う者をいう（一戸一法人は含まない。）。

### (3) 土地

経営耕地	<p>調査期日現在で農林業経営体が経営している耕地（けい畔を含む田、樹園地及び畑）をいい、自ら所有し耕作している耕地（自作地）と、他から借りて耕作している耕地（借入耕地）の合計である。土地台帳の地目や面積に関係なく、実際の地目別の面積とした。</p> <p>経営耕地＝所有地（田、畑、樹園地）－貸付耕地－耕作放棄地＋借入耕地</p> <p>経営耕地の取り扱い方</p> <p>(1) 他から借りている耕地は、届出の有無に関係なく、また、口頭の賃借契約によるものも、すべて借り受けている者の経営耕地（借入耕地）とした。</p> <p>(2) 請負耕作や委託耕作などと呼ばれるものであっても、実際は一般の借入れ</p>
------	---

- と同じと考えられる場合は、その耕地を借り受けて耕作している者の経営耕地（借入耕地）とした。
- (3) 耕起又は稲刈り等のそれぞれの作業を単位として、作業を請け負う者に委託している場合は、その耕地は委託者の経営耕地とした。
  - (4) 委託者が、収穫物のすべてをもらい受ける契約で、作物の栽培一切を人に任せ、そのかわりあらかじめ決めてある一定の耕作料を相手に支払う場合は、その耕地は委託者の経営耕地とした。
  - (5) 調査期日前1年間に1作しか行われなかった耕地で、その1作の期間を人に貸し付けていた場合は、貸し付けた者の経営耕地とはせず、貸付耕地（借り受けた側の経営耕地）とした。なお、「また小作」している耕地も、「また小作している者」の経営耕地（借入耕地）とした。
  - (6) 共有の耕地を割地として各戸で耕作している場合や、河川敷、官公有地内で耕作している場合も経営耕地（借入耕地）とした。
  - (7) 協業で経営している耕地は、自分の土地であっても、自らの経営耕地とはせず、協業経営体の経営耕地とした。
  - (8) 他の市区町村や他の都道府県に通って耕作（出作）している耕地でも、すべてその農林業経営体の経営耕地とした。したがって、〇〇県や〇〇町の経営耕地面積として計上されているものは、その県や町に居住している農林業経営体が経営している経営耕地の面積であり、いわゆる属人統計であることに留意する必要がある。

#### 耕地の取り扱い方

- (1) 耕地面積には、けい畔を含めた。棚田などでけい畔がかなり広い面積を占める場合には、本地面積の2割に当たる部分だけを田の面積に入れ（斜面の面積ではなく、水平面積を入れる。）、残りの部分については耕地以外の土地とした。
- (2) 災害や労力の都合などで調査期日前1年間作物を栽培していなくても、ここ数年の間に再び耕作する意思のある土地は耕地とした。  
しかし、ここ数年の間に再び耕作する意思のない土地は耕地とはせず耕作放棄地とした。
- (3) 新しく開墾した土地は、は種できるように整地した状態になっていても、調査期日までに1回も作付けしていなければ耕地とはしなかった。
- (4) 宅地内でも1a以上まとまった土地に農作物を栽培している場合は耕地とした。
- (5) ハウス、ガラス室などの敷地は耕地とした。ただし、コンクリート床などで地表から植物体が遮断されている場合や、きのこ栽培専門のものの敷地は耕地とはしなかった。
- (6) 普通畑に牧草を作っている場合は耕地とした。また、林野を耕起して作った牧草地（いわゆる造成草地）も耕地とした。  
なお、施肥・補播などの肥培管理をしている牧草栽培地は、は種後何年経過していても耕地とし、肥培管理をやめていて近く更新することが確定していないものは耕地以外の土地とした。
- (7) 堤防と河川・湖沼との間にある土地に作物を栽培している場合は耕地とした。
- (8) 植林用苗木を栽培している土地は耕地とした。
- (9) 肥培管理を行っているたけのこ、くり、くるみ、山茶、こうぞ、みつまた、はぜ、こりやなぎ、油桐、あべまき、うるし、つばきなどの栽培地は耕地とした（刈敷程度は肥培管理とみなさない）。



田	<p>耕地のうち、水をたたえるためのけい畔のある土地をいう。</p> <p>水をたたえるということは、人工かんがいによるものだけではなく、自然に耕地がかんがいされるようなものも含めた。したがって、天水田、湧水田なども田とした。</p> <p>(1) 陸田（もとは畑であったが、現在はけい畔を作り水をたたえるようにしてある土地や湛水のためビニールを張り水稻を作っている土地）も田とした。</p> <p>(2) ただし、もとは田であってけい畔が残っていても、果樹・桑・茶など永年性の木本性周年植物を栽培している耕地は田とせず樹園地とした。また、同様にさとうきびを栽培していれば普通畑とした。</p> <p>なお、水をたたえるためのけい畔を作らず畑地にかんがいでいる土地は、たとえ水稻を作っている畑とした。</p>
畑	耕地のうち田と樹園地を除いた耕地をいう。
樹園地	<p>木本性周年作物を規則的又は連続的に栽培している土地で果樹、茶、桑などが1 a以上まとまっているもの（一定のうね幅及び株間を持ち、前後左右に連続して栽培されていることをいう。）で肥培管理している土地をいう。</p> <p>花木類などを5年以上栽培している土地もここに含めた。</p> <p>樹園地に間作している場合は、利用面積により普通畑と樹園地に分けて計上した。</p>
借入耕地	他人から耕作を目的に借り入れている耕地をいう。
耕作放棄地	以前耕作していた土地で、過去1年以上作物を作付け（栽培）せず、この数年の間に再び作付け（栽培）する意思のない土地をいう。

#### (4) 農家等

農家	<p>調査期日現在で、経営耕地面積が10 a以上の農業を営む世帯又は経営耕地面積が10 a未満であっても、調査期日前1年間における農産物販売金額が15万円以上あった世帯をいう。</p> <p>「農業を営む」とは、営利又は自家消費のために耕種、養畜、養蚕又は自家生産の農産物を原料とする加工を行うことをいう。</p>
販売農家	経営耕地面積が30 a以上又は調査期日前1年間における農産物販売金額が50万円以上の農家をいう。
自給的農家	経営耕地面積が30 a未満で、かつ、調査期日前1年間における農産物販売金額が50万円未満の農家をいう。
土地持ち非農家	農家以外で耕地及び耕作放棄地を5 a以上所有している世帯をいう。
主副業別分類	農業所得と農業労働力の状況を組み合わせて農業生産の担い手農家をより鮮明に析出する農家分類として、1995年農林業センサスから採用した。

主業農家	農業所得が主（農家所得の50%以上が農業所得）で、1年間に60日以上自営農業に従事している65歳未満の世帯員がいる農家をいう。
準主業農家	農外所得が主（農家所得の50%未満が農業所得）で、1年間に60日以上自営農業に従事している65歳未満の世帯員がいる農家をいう。
副業的農家	1年間に60日以上自営農業に従事している65歳未満の世帯員がいない農家（主業農家及び準主業農家以外の農家）をいう。
農業専従者	調査期日前1年間に自営農業に150日以上従事した者をいう。
専業農家	世帯員の中に兼業従事者が1人もいない農家をいう。
兼業農家	世帯員の中に兼業従事者が1人以上いる農家をいう。
兼業従事者	調査期日前1年間に他に雇用されて仕事に従事した者又は農業以外の自営業に従事した者をいう。
第1種兼業農家	農業所得を主とする兼業農家をいう。
第2種兼業農家	農業所得を従とする兼業農家をいう。
生産年齢人口	15～64歳の者の人口をいう。
農業従事者	満15歳以上の世帯員のうち調査期日前1年間に自営農業に従事した者をいう。
農業就業人口	自営農業に従事した世帯員（農業従事者）のうち、「調査期日前1年間に自営農業のみに従事した者」又は「農業とそれ以外の仕事の両方に従事した者のうち、自営農業が主の者」の人口をいう。
基幹的農業従事者	農業就業人口のうち、ふだん仕事として主に自営農業に従事している者をいう。

#### (5) 農業経営-

単一経営	農産物販売金額のうち、主位部門の販売金額が8割以上の経営体をいう。
準単一複合経営	単一経営以外をいい、農産物販売金額のうち、主位部門の販売金額が6割以上8割未満の経営体をいう。
複合経営	単一経営以外をいい、農産物販売金額のうち、主位部門の販売金額が6割未満の経営体をいう。

## (6) 労働力

雇用者	農業経営のために雇った「常雇」及び「臨時雇」（手間替え・ゆい（労働交換）、手伝い（金品の授受を伴わない無償の受け入れ労働）を含む）の合計をいう。
常雇い	主として農業経営のために雇った人で、雇用契約（口頭の契約でも構わない）に際し、あらかじめ7ヶ月以上の期間を定めて雇った人をいう。
臨時雇い	日雇、季節雇など農業経営のために臨時雇した人で、手間替え・ゆい（労働交換）、手伝い（金品の授受を伴わない無償の受け入れ労働）を含む。

## (7) 農業生産関連事業

農産物の加工	販売を目的として、自ら生産した農産物をその使用割合の多寡にかかわらず用いて加工していることをいう。
貸農園・体験農園等	所有又は借り入れている農地を第三者を経由せず農園利用方式等により非農業者に利用させ、使用料を得ているものをいう。 なお、自己所有の農地を地方公共団体・農協が経営する市民農園に有償で貸与しているものは含まない。
観光農園	農業を営む者が、観光客等の第三者にほ場において自ら生産した農産物の収穫等の一部農作業を体験又はほ場を觀賞させて代金を得ている事業をいう。
農家民宿	農業を営む者が、旅館業法（昭和23年法律第138号）に基づき都道府県知事の許可を得て観光客等の第三者を宿泊させ、自ら生産した農産物や地域の食材をその使用割合の多寡にかかわらず用いた料理を提供し料金を得ている事業をいう。
農家レストラン	農業を営む者が、食品衛生法（昭和22年法律第233号）に基づき都道府県知事の許可を得て、不特定の者に自ら生産した農産物や地域の食材をその使用割合の多寡にかかわらず用いた料理を提供し料金を得ている事業をいう。
海外への輸出	収穫した農産物等を商社や団体を経由して海外へ輸出している場合又は輸出を目的として農産物の生産に取り組んでいる場合をいう。

## (8) 林業

保有山林	世帯又は組織が単独で経営できる山林をいい、個人、会社等が実際に所有している山林（所有山林）から山林として使用する目的で貸している土地（貸付林）を除いたものに、山林として使用する目的で借りている土地（借入林）を加えたものをいう。
------	---

所有山林

実際に所有している山林をいう。  
なお、登記は済んでいないものの、実際に相続している山林や購入した山林を含む。  
また、共有林などのうち、割り替えされない割地（半永久的に利用できる区域）があれば、それも含めた。

貸付山林

所有山林のうち、山林として使用するため他者が地上権の設定をした山林、他者に貸し付けている土地又は分収（土地所有者と造林者が異なり、両者で収益を分配するもの）させている山林をいう。

借入山林

単独で山林として使用するため地上権を設定した他人の山林、他者から借りている山林又は分収している山林をいう。  
また、共有林などのうち、割り替えされる割地があれば、それも含めた。

林産物の販売

保有山林から生産された林産物（用材、ほだ木原木、特用林産物をいい、買山からの素材、栽培きのご類、林業用苗木などは除く。）について、過去1年間に販売したものをいう。  
なお、保有山林から生産された林産物を自営の製材業などに振り向けた場合も含む。

## 8 地域表章区分

地域及び地域振興局区分は下表のとおりである。

地域区分	地域振興局	市 郡
熊 本	熊 本	熊本市 (旧植木町、旧城南町含む)
宇 城	宇 城	宇土市、宇城市、下益城郡
荒尾・玉名	玉 名	荒尾市、玉名市、玉名郡
山 鹿	鹿 本	山鹿市
菊 池	菊 池	菊池市、合志市、菊池郡
阿 蘇	阿 蘇	阿蘇市、阿蘇郡
上益城	上益城	上益城郡 (旧蘇陽町含む)
八 代	八 代	八代市、八代郡
水俣・芦北	芦 北	水俣市、芦北郡
球 磨	球 磨	人吉市、球磨郡
天 草	天 草	上天草市、天草市、天草郡

- ※ 1 地域振興局の「熊本」は、「熊本農政事務所」を表す。  
 2 市・郡の区分は、調査期日の平成27年2月1日現在による。

広域本部	位 置	所 管 区 域
県央広域本部	熊本市	熊本市、宇土市、宇城市、下益城郡、上益城郡
県北広域本部	菊池市	荒尾市、玉名市、山鹿市、菊池市、合志市、阿蘇市 玉名郡、菊池郡、阿蘇郡
県南広域本部	八代市	八代市、人吉市、水俣市、八代郡、芦北郡、球磨郡
天草広域本部	天草市	天草市、上天草市、天草郡

Date	Description	Amount
1953-01-01	Opening Balance	100.00
1953-01-15	Cash	50.00
1953-02-01	Cash	25.00
1953-02-15	Cash	12.50
1953-03-01	Cash	6.25
1953-03-15	Cash	3.12
1953-03-31	Cash	1.56
1953-04-01	Cash	0.78
1953-04-15	Cash	0.39
1953-04-30	Cash	0.19
1953-05-01	Cash	0.09

## Ⅱ 調査結果の概要

調査結果の概要

臺灣的學術研究 II



## Ⅱ 調査結果の概要

### 1 農林業経営体

#### (1) 農林業経営体数

～農林業経営体数は42,149経営体～

平成27年2月1日現在の農林業経営体数は42,149経営体で、前回に比べ13.9%減少した。このうち、農業経営体数は41,482経営体で、前回に比べ13.3%減少した。林業経営体数は2,754経営体で、前回に比べ25.3%減少した。(詳細は、統計表P48～参照)

表1 農林業経営体数

単位:経営体

区 分	農林業 経営体	農業経営体		林業経営体	
		農業経営体	家族経営	林業経営体	家族経営
平成27年	42,149	41,482	40,452	2,754	2,495
22年	48,957	47,854	46,863	3,687	3,315
増減率(% (平. 27/22))	△ 13.9	△ 13.3	△ 13.7	△ 25.3	△ 24.7

注：農業経営と林業経営を合わせて営んでいる経営体は、農業経営体と林業経営体にそれぞれ含まれるため、農業経営体数と林業経営体数の合計と農林業経営体数は一致しない。

～農林業経営体数は熊本地域が最も多い～

農林業経営体を地域別にみると、熊本地域が5,209経営体で最も多く、次いで荒尾・玉名地域、球磨地域の順。このうち、農業経営体も熊本地域が5,197経営体(農林業経営体に占める割合99.8%)で最も多く、林業経営体は阿蘇地域が807経営体(同19.3%)で最も多い。

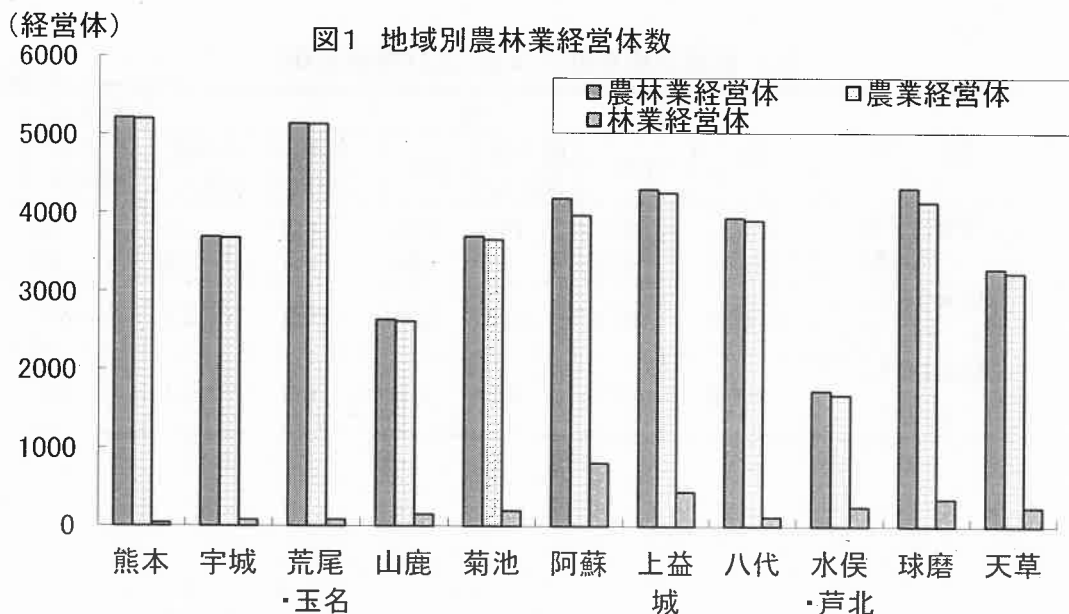


表2 地域別農林業経営体数

単位:経営体、%

地 域	農林業経営体数		農業経営体数		林業経営体数	
	経営体数	比率	経営体数	比率	経営体数	比率
熊 本	5,209	100.0	5,197	99.8	42	0.8
宇 城	3,690	100.0	3,679	99.7	76	2.1
荒尾・玉名	5,136	100.0	5,130	99.9	80	1.6
山 鹿	2,634	100.0	2,616	99.3	151	5.7
菊 池	3,699	100.0	3,658	98.9	194	5.2
阿 蘇	4,187	100.0	3,973	94.9	807	19.3
上 益 城	4,305	100.0	4,262	99.0	439	10.2
八 代	3,941	100.0	3,908	99.2	118	3.0
水俣・芦北	1,733	100.0	1,677	96.8	250	14.4
球 磨	4,322	100.0	4,143	95.9	351	8.1
天 草	3,293	100.0	3,239	98.4	246	7.5
計	42,149	100.0	41,482	98.4	2,754	6.5

注：比率とは、農林業経営体に占める各経営体の割合のことであり、農業と林業を合わせて営んでいる経営体は、農業経営体と林業経営体にそれぞれ含まれるため、農業経営体と林業経営体の比率の合計は100%を超える。

## (2) 組織形態別経営体数

### ～法人化している経営体は944経営体～

農林業経営体を組織形態別にみると、法人化している農林業経営体数は944経営体（全体に占める割合2.2%）で、前回に比べ133経営体（16.4%）増加した。（詳細は、統計表P50～参照）

表3 組織形態別経営体数(農林業経営体)

単位:経営体

区 分	計	法 人					地方公 共団体・ 財産区	非法人
		小計	農事組 合法人	会社	各種 団体	その他 の法人		
平成27年	42,149	944	101	676	140	27	50	41,155
22年	48,957	811	82	505	198	26	60	48,086
増減率(%) (平. 27/22)	△ 13.9	16.4	23.2	33.9	△29.3	3.8	△ 16.7	△ 14.4
構成比(%) 平. 27	100.0	2.2	0.2	1.6	0.3	0.1	0.1	97.6

## 2 農業経営体

### (1) 組織形態別経営体数

#### ～法人の農業経営体が増加～

農業経営体を組織形態別にみると、法人化している経営体が854経営体（全体に占める割合2.1%）で前回に比べ21.3%増加した。このうち、会社は622経営体で前回に比べ37.3%増加した。

法人化していない経営体が40,628経営体（同97.9%）で前回に比べ13.8%減少した（詳細は、統計表P56～参照）

表4 組織形態別経営体数(農業経営体)

単位:経営体

区 分	計	法 人					地方公 共団体・ 財産区	非法人
		小計	農事組 合法人	会社	各種 団体	その他 の法人		
平成27年	41,482	854	98	622	113	21	-	40,628
22年	47,854	704	80	453	154	17	-	47,150
増減率(%) (平. 27/22)	△ 13.3	21.3	22.5	37.3	△26.6	23.5	-	△ 13.8
構成比(%) 平. 27	100.0	2.1	0.2	1.5	0.3	0.1	-	97.9

#### ～法人の経営体は菊池地域が最も多い～

農業経営体を地域別にみると、熊本地域が最も多く、次いで荒尾・玉名地域、上益城地域の順。法人化している経営体は、菊池地域が156経営体で最も多い。

表5 地域別農業経営体数

単位:経営体、%

地 域	農業経営体数(計)		法 人		地方公共団体・ 財産区		非法人	
	経営体数	構成比	経営体数	構成比	経営 体数	構成比	経営体数	構成比
熊 本	5,197	100.0	77	1.5	-	-	5,120	98.5
宇 城	3,679	100.0	52	1.4	-	-	3,627	98.6
荒尾・玉名	5,130	100.0	81	1.6	-	-	5,049	98.4
山 鹿	2,616	100.0	50	1.9	-	-	2,566	98.1
菊 池	3,658	100.0	156	4.3	-	-	3,502	95.7
阿 蘇	3,973	100.0	98	2.5	-	-	3,875	97.5
上 益 城	4,262	100.0	58	1.4	-	-	4,204	98.6
八 代	3,908	100.0	87	2.2	-	-	3,821	97.8
水俣・芦北	1,677	100.0	29	1.7	-	-	1,648	98.3
球 磨	4,143	100.0	92	2.2	-	-	4,051	97.8
天 草	3,239	100.0	74	2.3	-	-	3,165	97.7
計	41,482	100.0	854	2.1	-	-	40,628	97.9

## (2) 経営耕地面積規模別経営体数

### ～5ha以上の経営体が増加～

農業経営体を経営耕地面積規模別にみると、0.3～1.0ha層は17,242経営体（全体に占める割合41.6%）で前回に比べ18.4%、1.0～2.0ha層は11,826経営体（同28.5%）で前回に比べ14.5%、2.0～3.0ha層は5,225経営体（同12.6%）で前回に比べ8.8%、3.0～5.0経営体は3,517経営体（同8.5%）で前回に比べ4.3%、それぞれ減少した。

一方、5.0～10.0ha層は1,753経営体（同4.2%）で前回に比べ9.6%、10.0～20.0ha層は438経営体（同1.0%）で前回に比べ19.0%、20.0ha以上層は249経営体（同0.6%）で前回に比べ19.1%、それぞれ増加した。（詳細は、統計表P60～参照）

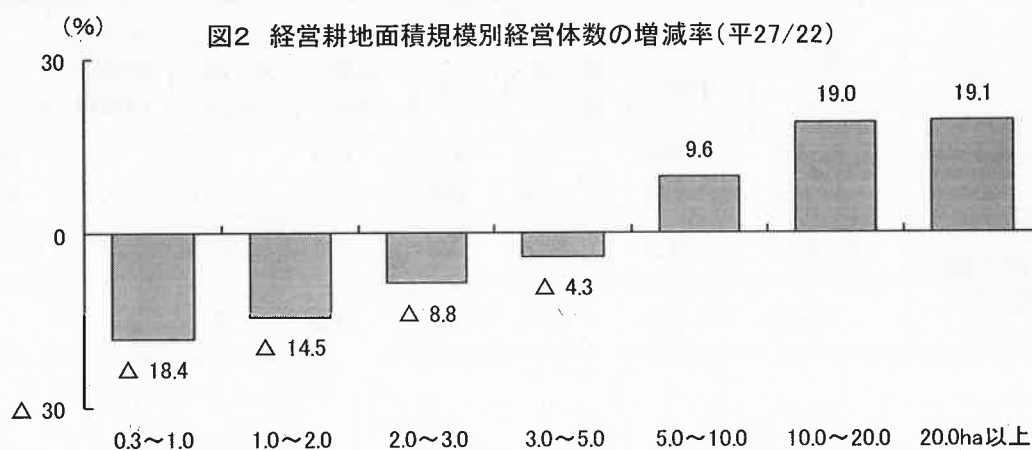


表6 経営耕地面積規模別経営体数

単位:経営体

区分	計	0.3ha未満	0.3～1.0	1.0～2.0	2.0～3.0	3.0～5.0	5.0～10.0	10.0～20.0	20ha以上
平成27年	41,482	1,232	17,242	11,826	5,225	3,517	1,753	438	249
22年	47,854	1,316	21,117	13,837	5,731	3,676	1,600	368	209
増減率(%) (平. 27/22)	Δ13.3	Δ6.4	Δ18.4	Δ14.5	Δ8.8	Δ4.3	9.6	19.0	19.1
構成比(%) 平. 27	100.0	3.0	41.6	28.5	12.6	8.5	4.2	1.0	0.6

注：0.3ha未満には、「経営耕地なし」の経営体を含む。

### (3) 農産物販売金額規模別経営体数

#### ～100万円未満の経営体が半数以上、3,000万円以上の経営体が増加～

農業経営体を農産物販売金額規模別にみると、50～100万円層は5,114経営体（全体に占める割合12.3%）で前回に比べ24.5%、100～500万円層は9,210経営体（同22.2%）で前回に比べ17.7%、500～1,000万円層は4,533経営体（同10.9%）で前回に比べ17.9%、1,000～3,000万円層は5,308経営体（同12.8%）で前回に比べ0.6%、それぞれ減少した。

一方、3,000～5,000万円層は742経営体（同1.8%）で前回に比べ18.2%、5,000万～1億円層は447経営体（同1.1%）で前回に比べ19.8%、1億円以上層は272経営体（同0.7%）で前回に比べ27.7%、それぞれ増加した。（詳細は、統計表P64～参照）

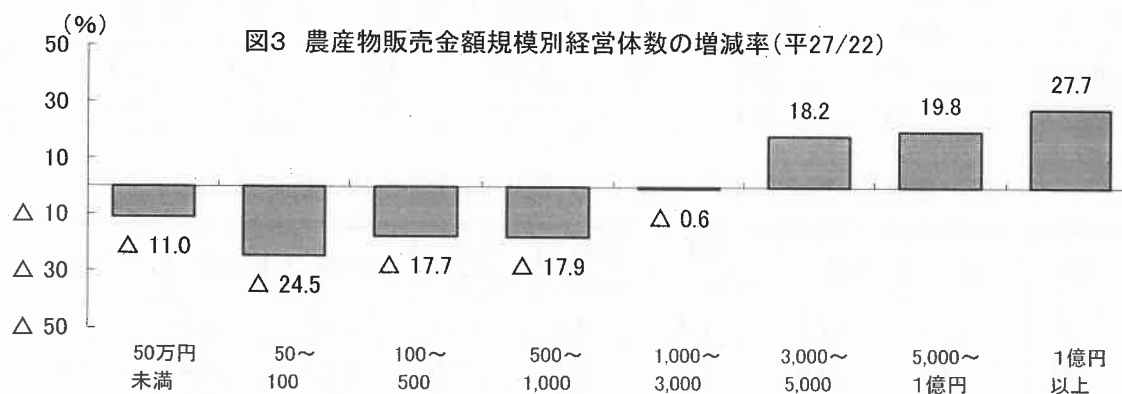


表7 農産物販売金額規模別経営体数

単位:経営体

区分	計	50万円未満	50～100	100～500	500～1,000	1,000～3,000	3,000～5,000	5,000～1億円	1億円以上
平成27年	41,482	15,856	5,114	9,210	4,533	5,308	742	447	272
22年	47,854	17,817	6,774	11,188	5,521	5,340	628	373	213
増減率(%) (平. 27/22)	△13.3	△11.0	△24.5	△17.7	△17.9	△0.6	18.2	19.8	27.7
構成比(%) 平. 27	100.0	38.2	12.3	22.2	10.9	12.8	1.8	1.1	0.7

注：50万円未満には、「農産物販売なし」の経営体を含む。

～農産物販売金額1位の部門別経営体数では稲作が40.5%で最多～

農産物販売金額1位の部門別経営体数をみると、稲作が15,375経営体（構成比40.5%）で最も多く、次いで施設野菜、果樹類の順であった。（詳細は、統計表P68～参照）

表8 農産物販売金額1位の部門別経営体数

単位:経営体

区分	計	稲作	麦類作	雑穀・いも類・豆類	工芸農作物	露地野菜	施設野菜	果樹類
平成27年	37,928	15,375	189	745	1,405	3,166	6,420	6,121
構成比(%)	100.0	40.5	0.5	2.0	3.7	8.3	16.9	16.1

区分	花き・花木	その他の作物	酪農	肉用牛	養豚	養鶏	養蚕	その他の畜産
平成27年	994	868	584	1,755	151	116	1	38
構成比(%)	2.6	2.3	1.5	4.6	0.4	0.3	0.0	0.1

表9 地域別・農産物販売金額1位の部門別経営体数の構成比(%)

地域	計	稲作	工芸農作物	露地野菜	施設野菜	果樹類	肉用牛	その他
熊本	13.1	11.7	1.4	9.2	24.7	15.0	2.2	8.5
宇城	8.9	8.0	7.5	8.5	9.8	14.7	3.5	5.0
荒尾・玉名	12.6	15.2	1.6	4.5	15.7	17.4	1.7	4.3
山鹿	6.5	6.7	8.3	4.1	7.8	6.7	4.8	5.0
菊池	9.1	7.5	6.0	18.0	5.0	3.4	15.3	22.8
阿蘇	9.5	8.9	1.9	9.8	8.6	1.3	26.4	22.2
上益城	10.1	13.6	6.0	10.9	7.3	4.9	7.6	11.2
八代	9.9	8.8	39.6	15.6	14.0	4.0	0.1	5.4
水俣・芦北	3.6	3.3	1.9	2.7	0.2	10.8	1.7	1.1
球磨	9.6	10.2	23.1	5.3	5.2	8.3	23.4	9.1
天草	7.1	6.2	2.7	11.4	1.6	13.5	13.4	5.4
計	100.0	100.0	100.0	100.0	100.0	100.0	100.0	100.0

#### (4) 農業経営組織別経営体数

##### ～農業経営体の約7割が単一経営～

農業経営体を農業経営組織別にみると、単一経営体数が28,073経営体で前回に比べ9.1%、準単一複合経営体数が7,557経営体で前回に比べ19.5%、複合経営体数が2,298経営体で前回に比べ21.4%、それぞれ減少した。

また、構成割合をみると単一経営体が全体に占める割合は74.0%で前回に比べ2.5ポイント増加、準単一複合経営体は19.9%で前回に比べ1.8ポイント減少、複合経営体は6.1%で前回に比べ0.7ポイント減少した。(詳細は、統計表P72～参照)

表10 農業経営組織別経営体数

単位:経営体

区 分	販売のあった 経営体数	単一経営 経営体数	準単一複合 経営体数	複合経営 経営体数
平成27年	37,928	28,073	7,557	2,298
22年	43,184	30,871	9,391	2,922
増減率(%) (平. 27/22)	△ 12.2	△ 9.1	△ 19.5	△ 21.4
構成比(%)				
平. 27	100.0	74.0	19.9	6.1
平. 22	100.0	71.5	21.7	6.8

#### (5) 経営耕地面積の状況

##### ～農業経営体の経営耕地面積は81,983ha～

農業経営体の経営耕地面積は81,983haで、前回に比べ2.8%減少した。これを耕地種類別にみると、田が54,787haで前回に比べ0.5%、畑が17,418haで前回に比べ7.4%、樹園地が9,778haで前回に比べ6.5%、それぞれ減少した。

なお、1経営体当たりの平均経営耕地面積は2.0haで、前回に比べ0.2ha増加した。  
(詳細は、統計表P80～参照)

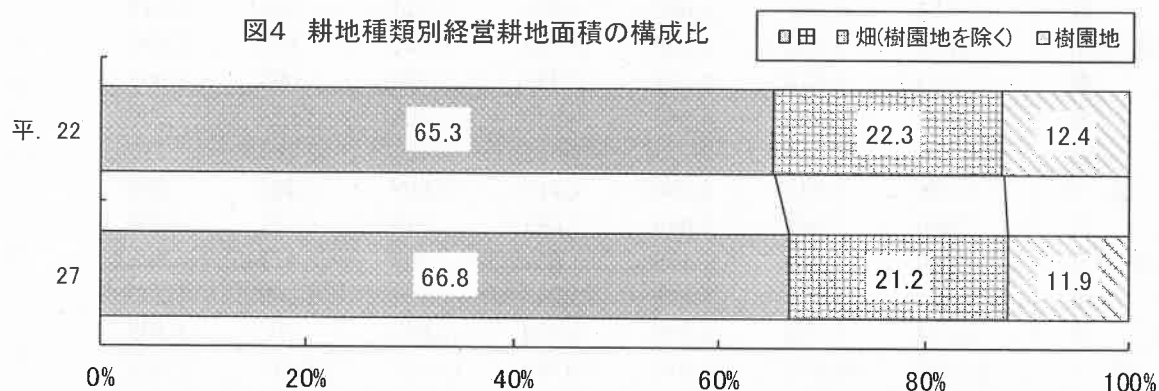


表11 耕地種類別経営耕地面積

区 分	単位:ha			
	計	田	畑	樹園地
平成27年	81,983	54,787	17,418	9,778
22年	84,343	55,070	18,819	10,453
増減率(%) (平. 27/22)	△ 2.8	△0.5	△ 7.4	△ 6.5

～経営耕地面積は阿蘇地域が最も大きい～

経営耕地面積を地域別にみると、阿蘇地域が最も大きく、次いで菊池、熊本地域の順。このうち、田と畑の経営耕地面積は阿蘇地域が、樹園地は荒尾・玉名地域が最も大きい。

1経営体当たりの経営耕地面積をみると、阿蘇地域の3.3haが最も大きい。

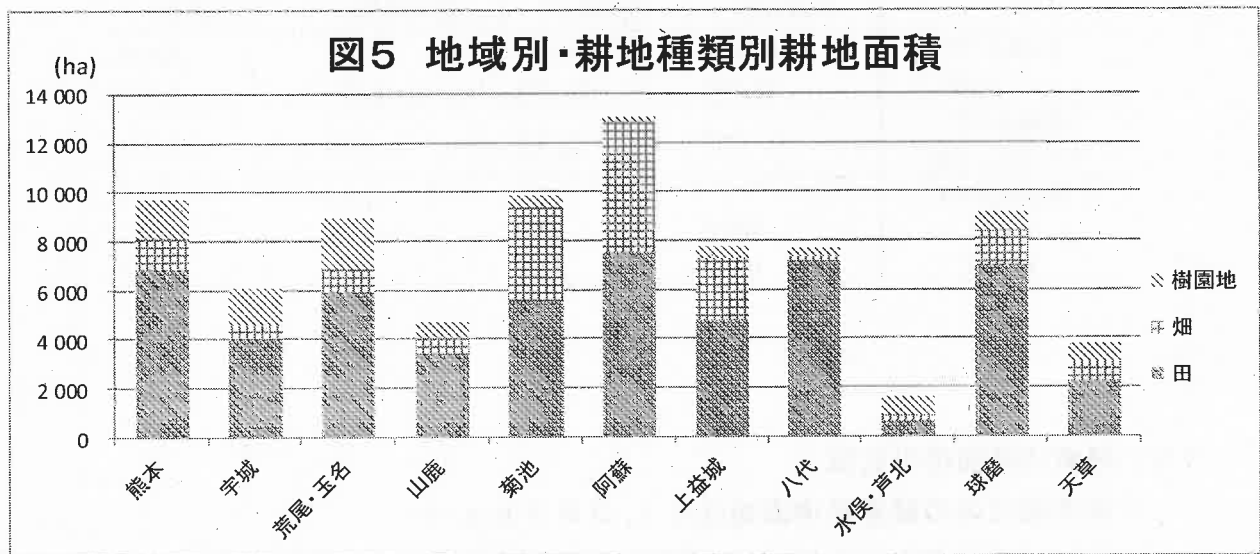


表12 地域別・耕地種類別経営耕地面積

地 域	単位:経営体、ha							
	計		田		畑(樹園地を除く)		樹園地	
	実経営体数	面積	経営体数	面積	経営体数	面積	経営体数	面積
熊 本	5,135	9,713	4,232	6,840	1,989	1,217	1,178	1,656
宇 城	3,654	6,037	3,002	3,991	1,474	535	1,419	1,511
荒尾・玉名	5,073	8,922	4,359	5,913	1,970	896	1,876	2,113
山 鹿	2,579	4,678	2,421	3,327	1,427	693	1,055	658
菊 池	3,579	9,799	3,065	5,535	2,304	3,814	639	450
阿 蘇	3,902	13,010	3,515	7,537	2,161	5,263	310	210
上 益 城	4,216	7,712	3,988	4,719	2,698	2,495	994	498
八 代	3,880	7,667	3,655	7,094	972	251	506	322
水俣・芦北	1,660	1,581	1,180	631	787	171	828	779
球 磨	4,075	9,120	3,800	6,943	1,952	1,380	1,200	797
天 草	3,174	3,745	2,698	2,259	1,883	702	1,198	784
計	40,927	81,983	35,915	54,789	19,617	17,417	11,203	9,778

※面積の数値については、各単位ごとに四捨五入しており、合計と内訳の計が一致しないことがある。



## (6) 借入耕地

### ～借入耕地面積は11.7%増加～

農業経営体の借入耕地面積は、30,086 ha で前回に比べ11.7%増加した。このうち、田は22,314 ha で前回に比べ13.8%増加した。（詳細は、統計表P84～参照）

表13 借入耕地

単位:経営体、ha

区 分	実経営 体 数	面積計	田		畑(樹園地を除く)		樹園地	
			経営体数	面積	経営体数	面積	経営体数	面積
平成27年	18,295	30,086	15,059	22,314	4,745	6,602	1,913	1,171
22年	20,472	26,933	17,086	19,614	5,075	6,170	1,992	1,149
増減率(%) (平. 27/22)	△ 10.6	11.7	△ 11.9	13.8	△ 6.4	9.9	△ 3.9	1.9
構成比(%) 平. 27		100.0		74.2		21.9		3.9

## (7) 貸付耕地

### ～貸付耕地面積は10.5%減少～

農業経営体の貸付耕地面積は、6,657 ha で前回に比べ10.5%減少した。このうち、田は4,562 ha で前回に比べ13.9%減少した。（詳細は、統計表P86～参照）

表14 貸付耕地

単位:経営体、ha

区 分	実経営 体 数	面積計	田		畑(樹園地を除く)		樹園地	
			経営体数	面積	経営体数	面積	経営体数	面積
平成27年	10,492	6,657	7,535	4,562	3,612	1,743	663	352
22年	11,777	7,437	8,588	5,296	3,866	1,770	744	371
増減率(%) (平. 27/22)	△ 10.9	△10.5	△ 12.3	△13.9	△ 6.6	1.5	△ 10.9	△5.1
構成比(%) 平. 27		100.0		68.5		26.2		5.3

## (8) 農業雇用

### ～農業経営体の29.1%が雇い入れ～

農作業のために雇い入れた農業経営体は12,081経営体（全経営体の29.1%）で、総雇用者数は68,846人であった。このうち、常雇いは7,664人で前回に比べ55.0%増加した。

（詳細は、統計表P96～参照）

表15 農業雇用数

単位：経営体、人

区 分	雇用者		常 雇		臨 時 雇	
	雇い入れた 実経営体数	実人員	雇い入れた 実経営体数	実人員	雇い入れた 実経営体数	実人員
平成27年	12,081	68,846	2,216	7,664	11,125	61,182
22年	15,147	85,837	1,681	4,943	14,533	80,894
構成比(%) 平. 27	100.0		11.1		88.9	

## (9) 農業用機械

### ～トラクター約8割、動力田植機約6割、コンバイン約4割～

農業用機械の所有状況をみると、トラクターが78.1%、動力田植機が55.7%、コンバインは39.8%となっている。（詳細は、統計表P94～参照）

表16 農業用機械

単位：経営体、台

区 分	動力田植機		トラクター		コンバイン	
	所有 経営体数	所有台数	所有 経営体数	所有台数	所有 経営体数	所有台数
平成27年	23,107	23,772	32,391	42,457	16,492	17,305
所有割合 (%)	55.7		78.1		39.8	

注：所有割合とは、全農業経営体数41,482経営体に対する割合。

## (10) 農業生産関連事業

### ～農家民宿が増加～

農業生産関連事業を行っている農業経営体を事業種類別にみると、農産物の加工を行った経営体は718経営体で、前回に比べ190経営体（20.9%）、消費者に直接販売を行った経営体は6,027経営体で、前回に比べ1,516経営体（20.1%）、それぞれ減少した。

また、貸農園・体験農園を行った経営体は66経営体で前回に比べ46経営体（41.1%）、観光農園を行った経営体は90経営体で前回に比べ25経営体（21.7%）、農家レストランを行った経営体は43経営体で前回に比べ8経営体（15.7%）、それぞれ減少し平成17年度調査に近い経営体数になった。

一方、農家民宿を行った経営体は39経営体で前回に比べ3経営体（8.3%）増加した。（詳細は、統計表P76～参照）

表17 農業生産関連事業を行っている経営体の事業種類別経営体数

単位:経営体

区 分	実経営 体数	事業種類別							
		農産物 の加工	消費者 直接販 売	貸農 園・体 験農園	観光農 園	農家 民宿	農家レ ストラン	海外 への 輸出	その他
平成27年	6,458	718	6,027	66	90	39	43	32	58
22年	8,153	908	7,543	112	115	36	51	18	106
17年	9,859	1,746	8,422	74	107	16	36 (注1)		315
増減率(%) (平. 27/22)	△20.8	△20.9	△20.1	△41.1	△21.7	8.3	△15.7	77.8	△45.3
増減率(%) (平. 22/17)	△17.3	△48.0	△10.4	51.4	7.5	125.0	41.7	-	△66.3

注1) 平成17年度の調査では、海外への輸出について区分されておらずその他に含む。

～農業生産関連事業を行っている経営体は、宇城地域が最も多い～

農業生産関連事業を行っている経営体を地域別にみると、宇城地域、荒尾・玉名地域が多い。貸農園・体験農園、観光農園、農家民宿、農家レストランは阿蘇地域、球磨地域が多い。

表18 地域別・農業生産関連事業を行っている経営体の事業種類別経営体数

単位:経営体

区 分	経営 体数	事業種類別							
		農産 物の加 工	消費者 直接販 売	貸農 園・体 験農 園	観光農 園	農家民 宿	農家レ ストラン	海外へ の輸出	その他
熊 本	578	51	542	5	12	-	4	5	12
宇 城	754	116	681	6	4	-	-	2	2
荒尾・玉名	725	46	691	4	7	-	5	5	10
山 鹿	465	42	435	4	3	-	2	-	5
菊 池	676	57	644	7	12	-	3	4	7
阿 蘇	556	87	503	10	27	23	18	2	6
上 益 城	525	52	492	11	7	1	4	4	6
八 代	572	111	497	6	5	-	-	6	5
水俣・芦北	363	34	351	5	3	1	3	3	-
球 磨	637	83	601	3	8	11	3	-	2
天 草	607	39	590	5	2	3	1	1	3
計	6,458	718	6,027	66	90	39	43	32	58

### 3 林業経営体

#### (1) 組織形態別経営体数

～林業経営体のうち非法人が全体の94.0%を占める～

林業経営体を組織形態別にみると、法人化していない経営体が2,589経営体で、全体の94.0%を占めた。以下、法人化している経営体が115経営体、地方公共団体・財産区が50経営体となっている。（詳細は、統計表P116～参照）

表19 組織形態別経営体数(林業経営体)

単位:経営体

区 分	計	法 人					地方公 共団体・ 財産区	非法人
		小計	農事組 合法人	会社	各種 団体	その他 の法人		
平成27年	2,754	115	3	78	27	7	50	2,589
22年	3,687	123	3	66	45	9	60	3,504
増減率(%) (平. 27/22)	△25.3	△6.5	0	18.2	△40.0	△22.2	△16.7	△26.1
構成比(%) 平. 27	100.0	4.2	0.1	2.8	1.0	0.3	1.8	94.0

## (2) 保有山林面積規模別経営体数

### ～10ha未満の経営体が全体の66.4%を占める～

林業経営体を保有山林面積規模別にみると、5ha未満層は999経営体（全体に占める割合36.3%）で前回に比べ268経営体（21.2%）、5～10ha層は695経営体（同25.2%）で前回に比べ299経営体（30.1%）、10～20ha層は510経営体（同18.5%）で前回に比べ211経営体（29.3%）、20～30ha層は198経営体（同7.2%）で前回に比べ63経営体（24.1%）、30～100経営体は255経営体（同9.3%）で前回に比べ86経営体（25.2%）、100ha以上層は97経営体（同3.5%）で前回に比べ6経営体（5.8%）、それぞれ減少した。（詳細は、統計表P120～参照）

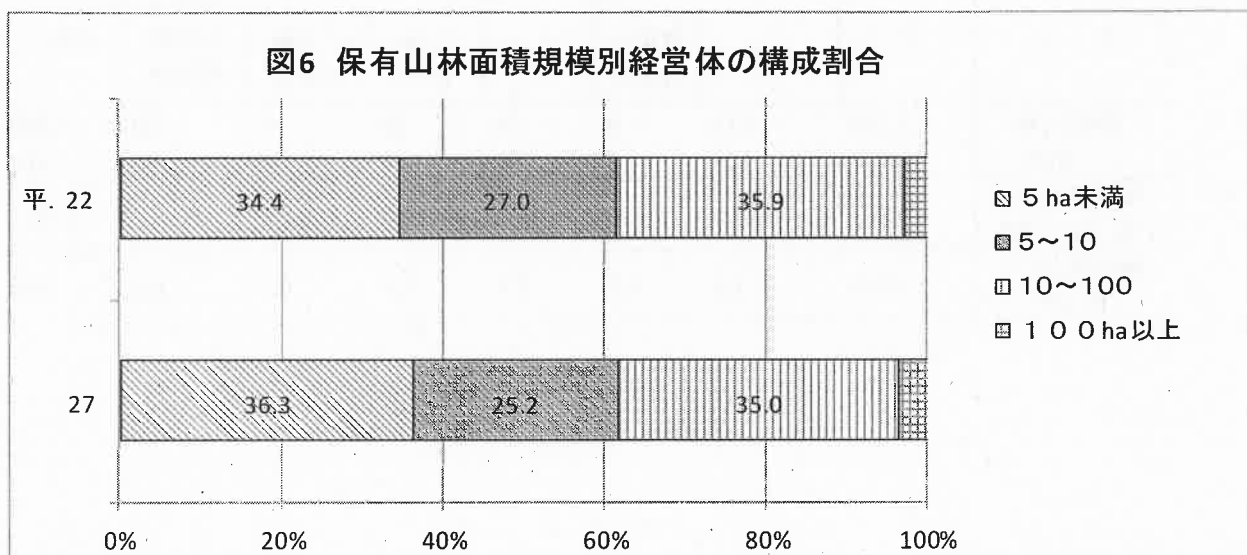


表20 保有山林面積規模別経営体数

単位:経営体

区分	計	5ha未満	5～10	10～20	20～30	30～100	100～500	500～1,000	1,000ha以上
平成27年	2,754	999	695	510	198	255	73	10	14
22年	3,687	1,267	994	721	261	341	79	11	13
増減率(%) (平. 27/22)	△25.3	△21.2	△30.1	△29.3	△24.1	△25.2	△7.6	△9.1	7.7
構成比(%) 平. 27	100.0	36.3	25.2	18.5	7.2	9.3	2.7	0.4	0.5

## 4 総農家等

### (1) 総農家数

～総農家数は58,414戸で、減少傾向続く～

平成27年2月1日現在の総農家数は58,414戸で前回に比べ8,455戸(12.6%)減少した。このうち、販売農家数は40,103戸で、前回に比べ6,377戸(13.7%)、自給的農家数は18,311戸で、前回に比べ2,078戸(10.2%)それぞれ減少した。(詳細は、統計表P196～参照)

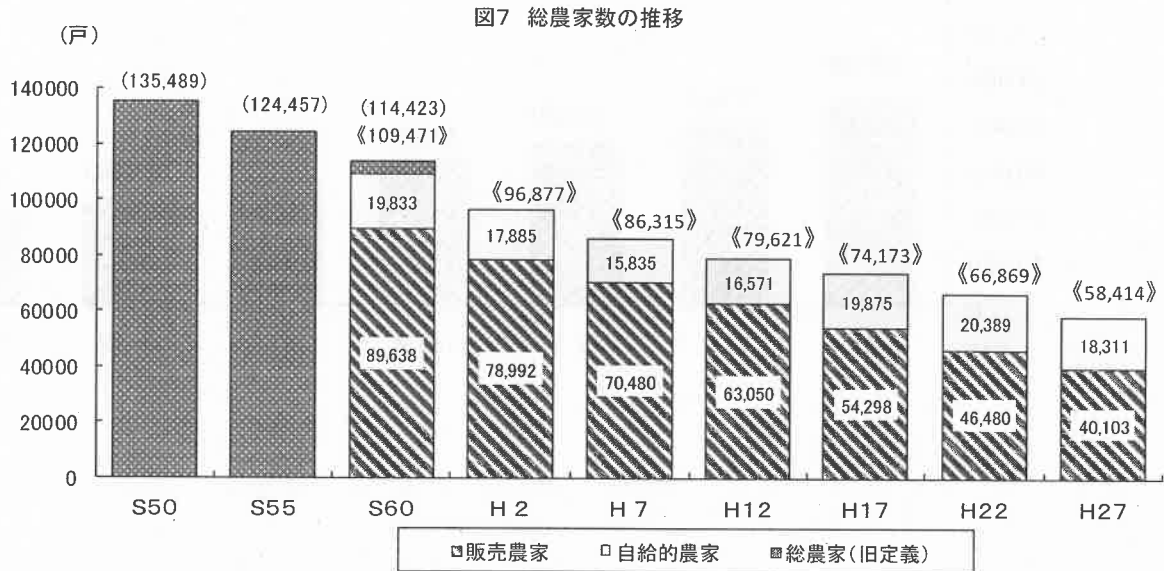


表21 総農家数の増減率

単位: %

年次	S60	H2	H7	H12	H17	H22	H27
5年間の増減率							
総農家	(△8.1)	△11.5	△10.9	△7.8	△6.8	△9.8	△12.6
販売農家	…	△11.9	△10.8	△10.5	△13.9	△14.4	△13.7
自給的農家	…	△9.8	△11.5	4.6	19.9	2.6	△10.2

注: 1 昭和50～60年の( )内は旧定義による農家数及び増減率である。

2 昭和60～平成27年の《 》内は現在の定義による農家数である。

3 昭和60年の農家数(109,471戸)は、新定義により組み替え集計したものである。

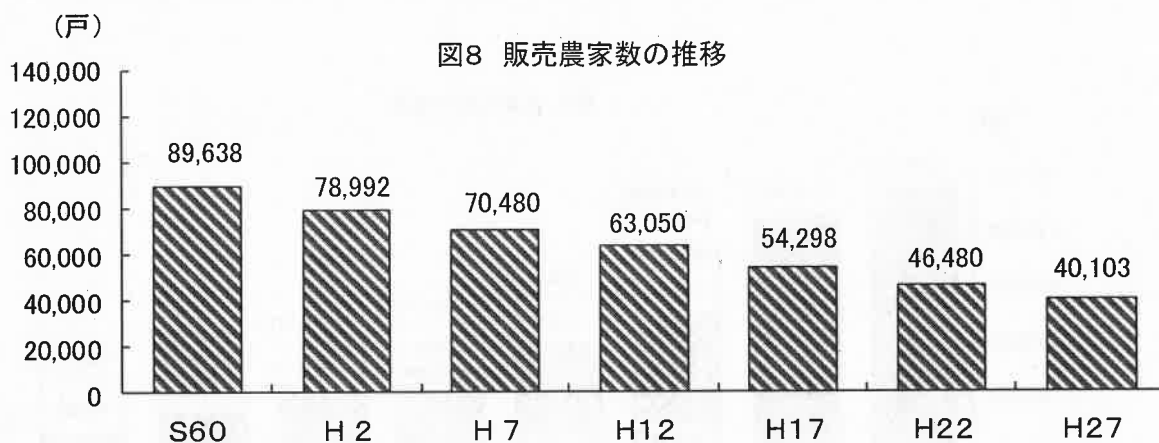
4 総農家数=販売農家数+自給的農家数

農家、販売農家、自給的農家の定義については、(用語の解説)を参照。

## (2) 販売農家数

～販売農家数は40,103戸で、減少傾向続く～

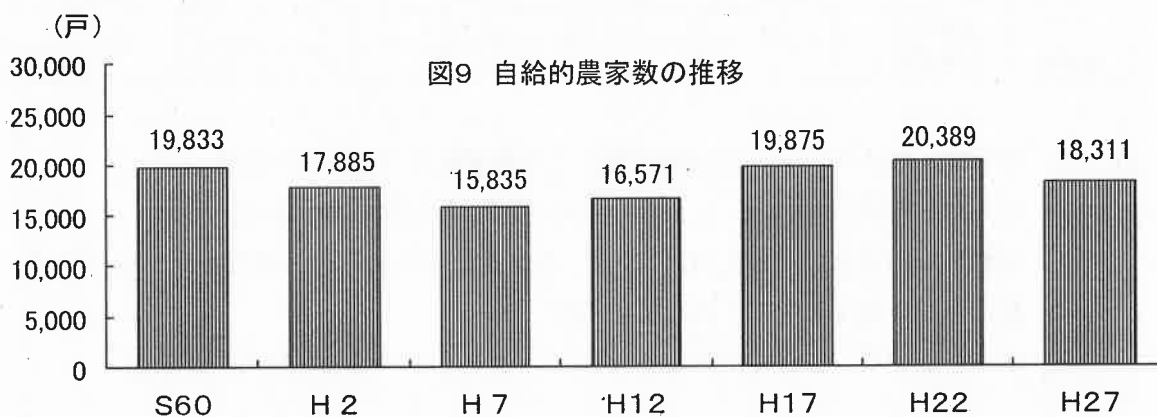
総農家のうち、販売農家数は40,103戸（総農家数に占める割合68.7%）で、前回に比べ6,377戸（13.7%）減少し、昭和60年以降、過去最低となっている。



## (3) 自給的農家数

～自給的農家数は18,311戸で、10.2%の減少～

総農家のうち、自給的農家数は18,311戸（総農家数に占める割合31.3%）で、前回に比べ2,078戸（10.2%）減少した。





#### (4) 地域別総農家数

～総農家数、販売農家数は熊本地域以外の各地域とも減少～

総農家数を地域別にみると、総農家数、販売農家数及び自給的農家数は、前回に比べ、熊本地域以外で各地域とも減少している。

表22 地域別農家数

単位：戸、%

地 域	実 数			構成比(総農家 100)		増減率(H27/H22)		
	総農家	販売農家	自給的農家	販売農家	自給的農家	総農家	販売農家	自給的農家
熊 本	6,649	5,084	1,565	76.5	23.5	19.0	15.8	30.6
宇 城	5,044	3,601	1,443	71.4	28.6	△19.8	△ 20.5	△ 18.0
荒尾・玉名	7,360	4,999	2,361	67.9	32.1	△14.7	△ 16.0	△11.9
山 鹿	3,629	2,518	1,111	69.4	30.6	△37.1	△ 39.3	△31.6
菊 池	4,718	3,506	1,212	74.3	25.7	△10.9	△ 13.5	△ 2.6
阿 蘇	5,228	3,783	1,445	72.4	27.6	△ 9.7	△ 11.3	△ 5.3
上 益 城	5,619	4,162	1,457	74.1	25.9	△11.8	△ 12.9	△ 8.4
八 代	4,950	3,818	1,132	77.1	22.9	△12.5	△ 11.3	△16.6
水俣・芦北	2,917	1,585	1,332	54.3	45.7	△13.1	△ 12.5	△13.7
球 磨	6,210	3,967	2,243	63.9	36.1	△12.2	△ 14.3	△ 8.3
天 草	6,090	3,080	3,010	50.6	49.4	△13.5	△ 15.0	△12.0
計	58,414	40,103	18,311	68.7	31.3	△12.6	△ 13.7	△10.2

(留意点) 平成22年3月、熊本市は下益城郡城南町、鹿本郡植木町と合併。

## 5 販売農家

### (1) 耕地種類別経営耕地面積

～田、畑、樹園地とも減少傾向続く～

販売農家の経営耕地面積は68,842haで、前回に比べ6.8%減少した。

このうち、田の経営耕地面積は46,095haで前回に比べ5.3%、畑の経営耕地面積は13,404haで前回に比べ10.4%、樹園地の経営耕地面積は9,343haで前回に比べ8.4%、それぞれ減少した。(詳細は、統計表P154～参照)

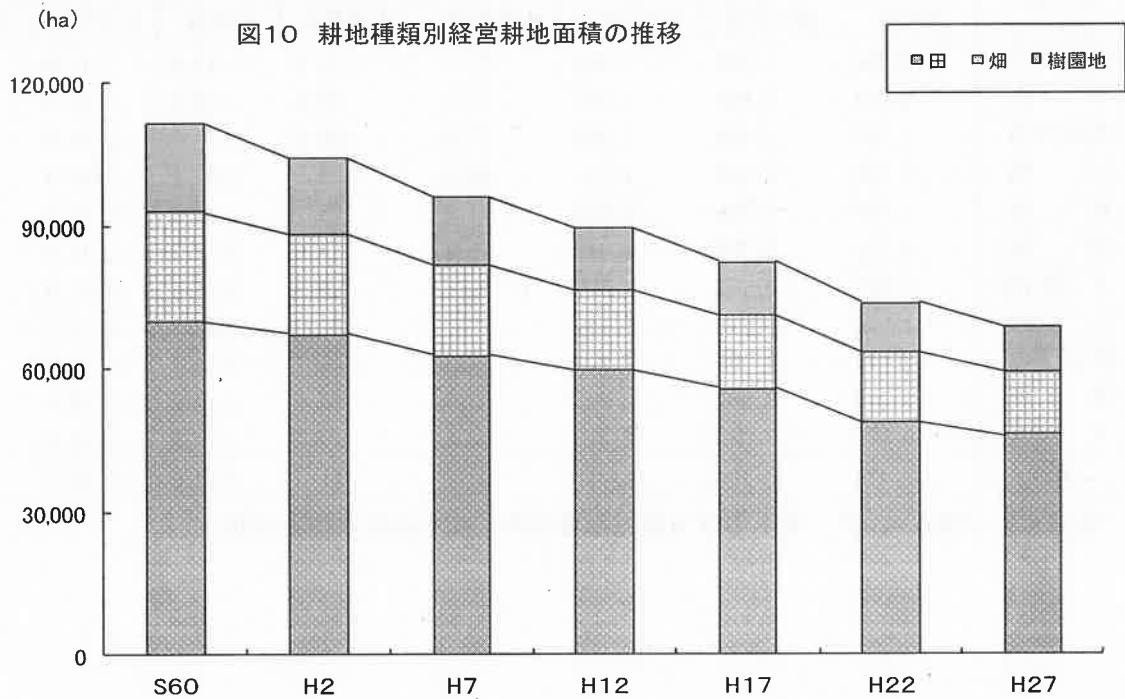


表23 経営耕地面積の推移

単位;ha、%

区分	計		田		畑		樹園地		
	面積	構成比	面積	構成比	面積	構成比	面積	構成比	
実数	平成2年	104,174	100.0	67,150	64.5	21,121	20.3	15,903	15.3
	平成7年	96,029	100.0	62,655	65.2	19,132	19.9	14,242	14.8
	平成12年	89,443	100.0	59,756	66.8	16,858	18.8	12,829	14.3
	平成17年	82,382	100.0	55,844	67.8	15,488	18.8	11,051	13.4
	平成22年	73,836	100.0	48,669	65.9	14,961	20.3	10,205	13.8
	平成27年	68,842	100.0	46,095	67.0	13,404	19.5	9,343	13.6
増減率	平成7年	△7.8		△6.7		△9.4		△10.4	
	平成12年	△6.9		△4.6		△11.9		△9.9	
	平成17年	△7.9		△6.5		△8.1		△13.9	
	平成22年	△10.4		△12.8		△3.4		△7.7	
	平成27年	△6.8		△5.3		△10.4		△8.4	

## (2) 経営耕地面積規模別農家数

～5ha以上の農家の増加傾向が続く～

販売農家の経営体数の推移を経営耕地面積規模別にみると、規模の大きい農家が増加する傾向が続いている。（詳細は、統計表P136～参照）

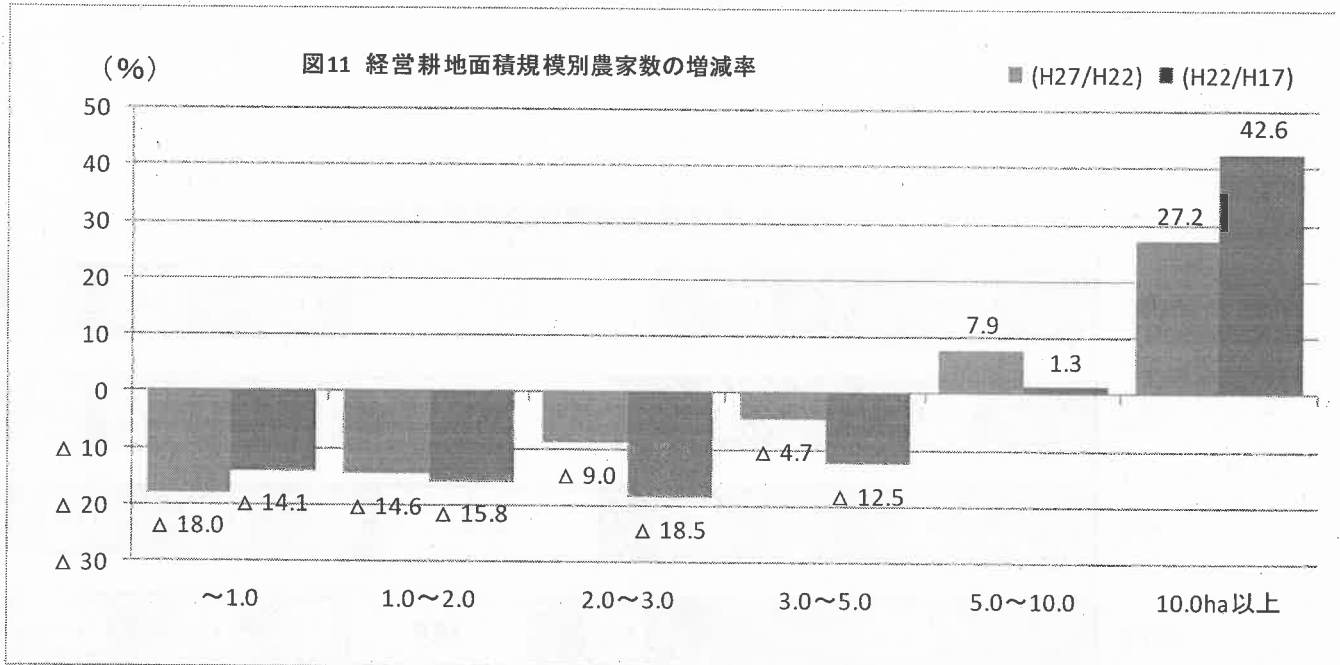


表24 経営耕地面積規模別農家数

単位:戸、%

経営耕地 面積規模	実 数			増 減 率		構 成 比		
	平成 27 年	平成 22 年	平成 17 年	(H27/H22)	(H22/H17)	平成 27 年	平成 22 年	平成 17 年
計	40,103	46,480	54,298	△ 13.7	△ 14.4	100.0	100.0	100.0
～1.0	17,650	21,532	25,056	△ 18.0	△ 14.1	44.0	46.3	46.1
1.0～2.0	11,770	13,785	16,375	△ 14.6	△ 15.8	29.3	29.7	30.2
2.0～3.0	5,178	5,690	6,984	△ 9.0	△ 18.5	12.9	12.2	12.9
3.0～5.0	3,464	3,635	4,154	△ 4.7	△ 12.5	8.6	7.8	7.7
5.0～10.0	1,662	1,540	1,520	7.9	1.3	4.1	3.3	2.8
10.0ha以上	379	298	209	27.2	42.6	0.9	0.6	0.4

### (3) 農産物販売金額規模別農家数

#### ～100万円未満の農家が全体の半数を占める～

農産物販売金額規模別に販売農家数の推移をみると、50万円未満（販売なし含む）の農家の割合が、昭和60年以降、増加傾向が続いており、100万円未満の農家が全体の半数を占めている。（詳細は、統計表P140～参照）

図12 販売金額規模別農家数の構成割合

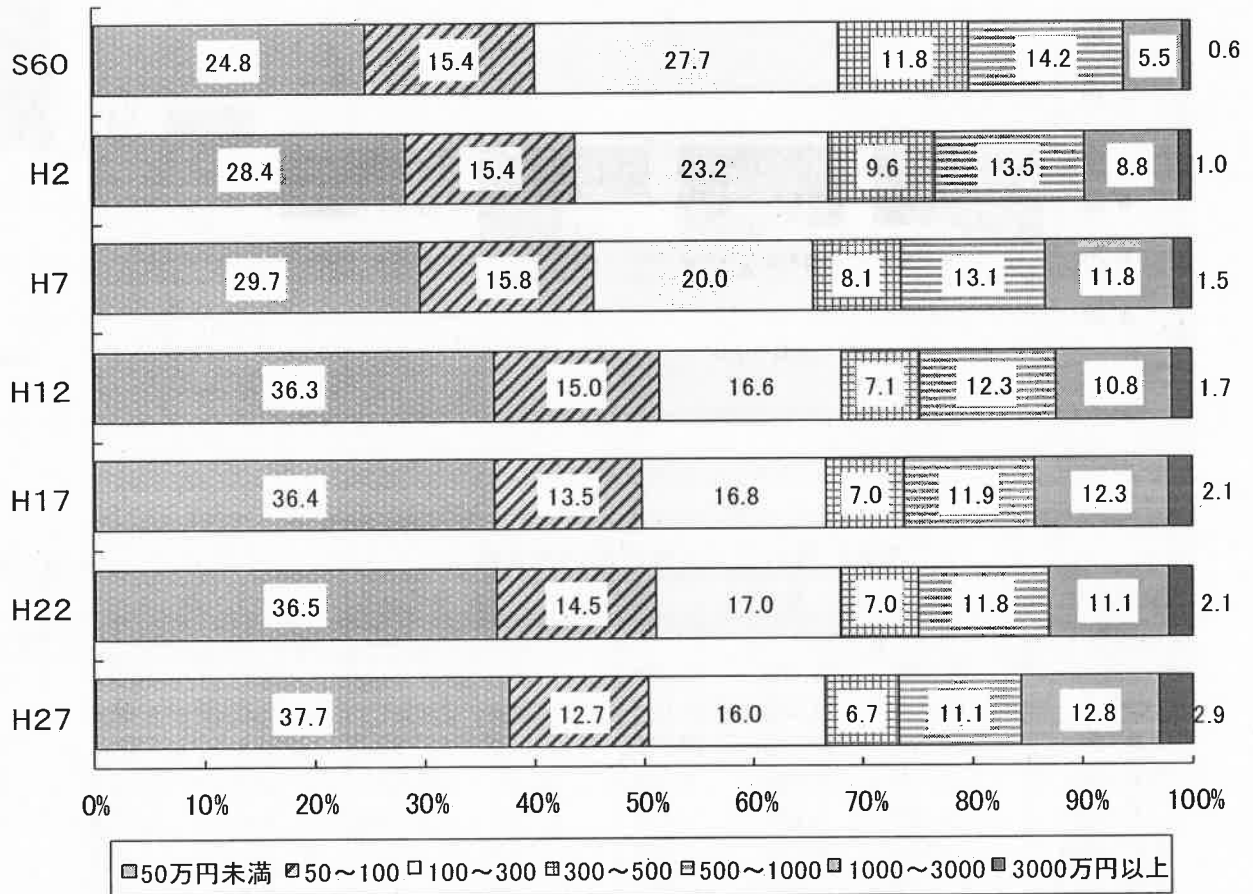


表25 農産物販売金額規模別農家数の推移(販売農家)

単位:戸、%

区 分		計	販売 なし	50万円 未満	50～ 100	100～ 300	300～ 500	500～ 1000	1000～ 3000	3000万 円以上
実 数	平成 2年	78,992	3,637	18,834	12,166	18,357	7,547	10,676	6,981	794
	平成 7年	70,480	4,041	16,915	11,128	14,096	5,689	9,236	8,314	1,061
	平成12年	63,050	4,668	18,249	9,484	10,479	4,473	7,781	6,816	1,100
	平成17年	54,298	6,181	13,587	7,340	9,099	3,805	6,439	6,695	1,152
	平成22年	46,480	4,142	12,822	6,759	7,893	3,236	5,465	5,175	988
	平成27年	40,103	3,173	11,956	5,090	6,421	2,703	4,442	5,136	1,182
増 減 率	平成 7年	△ 10.8	11.1	△ 10.2	△ 8.5	△ 23.2	△ 24.6	△ 13.5	19.1	33.6
	平成12年	△ 10.5	15.5	7.9	△ 14.8	△ 25.7	△ 21.4	△ 15.8	△ 18.0	3.7
	平成17年	△ 13.9	32.4	△ 25.5	△ 22.6	△ 13.2	△ 14.9	△ 17.2	△ 1.8	4.7
	平成22年	△ 14.4	△ 33.0	△ 5.6	△ 7.9	△ 13.3	△ 15.0	△ 15.1	△ 22.7	△ 14.2
	平成27年	△ 13.7	△ 23.4	△ 6.8	△ 24.7	△ 18.6	△ 16.5	△ 18.7	△ 0.8	19.6
構 成 比	平成 2年	100.0	4.6	23.8	15.4	23.2	9.6	13.5	8.8	1.0
	平成 7年	100.0	5.7	24.0	15.8	20.0	8.1	13.1	11.8	1.5
	平成12年	100.0	7.4	28.9	15.0	16.6	7.1	12.3	10.8	1.7
	平成17年	100.0	11.4	25.0	13.5	16.8	7.0	11.9	12.3	2.1
	平成22年	100.0	8.9	27.6	14.5	17.0	7.0	11.8	11.1	2.1
	平成27年	100.0	7.9	29.8	12.7	16.0	6.7	11.1	12.8	2.9

#### (4) 主副業別農家数

##### ～副業的農家の割合が高まる～

販売農家を主副業別にみると、主業農家は13,836戸で前回に比べ2,457戸（15.1%）、準主業農家は6,721戸で前回に比べ2,560戸（27.6%）、それぞれ減少した。

一方、副業的農家は19,546戸で前回に比べ1,360戸（6.5%）減少したものの、販売農家数に占める割合は高まる傾向が続いている。（詳細は、統計表P178～参照）




表26 主副業別農家数(販売農家)の推移

単位;戸、%

区分	計	主業農家		準主業農家	副業的農家		
			65歳未満の農業専従者がいる			65歳未満の農業専従者がいる	
実数	平成7年	70,480	31,167	28,759	15,693	5,786	23,620
	平成12年	63,050	23,884	22,244	13,876	5,228	25,290
	平成17年	54,298	19,869	18,399	10,443	3,809	23,986
	平成22年	46,480	16,293	15,099	9,281	3,760	20,906
	平成27年	40,103	13,836	12,715	6,721	2,763	19,546
増減率	平成7年	△ 10.8	△ 19.4	△ 20.8	△ 23.6	△ 36.1	19.5
	平成12年	△ 10.5	△ 23.4	△ 22.7	△ 11.6	△ 9.6	7.1
	平成17年	△ 13.9	△ 16.8	△ 17.3	△ 24.7	△ 27.1	△ 5.2
	平成22年	△ 14.4	△ 18.0	△ 17.9	△ 11.1	△ 1.3	△ 12.8
	平成27年	△ 13.7	△ 15.1	△ 15.8	△ 27.6	△ 26.5	△ 6.5
構成比	平成7年	100.0	44.2	40.8	22.3	8.2	33.5
	平成12年	100.0	37.9	35.3	22.0	8.3	40.1
	平成17年	100.0	36.6	33.9	19.2	7.0	44.2
	平成22年	100.0	35.1	32.5	20.0	8.1	45.0
	平成27年	100.0	34.5	31.7	16.8	6.9	48.7

注：主副業的分類は、農業所得と農外所得の比率に農業労働力の質を加えた農家の分類指標であり、農業の担い手を析出するために1995年農業センサスから採用された。

～八代地域で主業農家の割合が高い～

主副業農家数を地域別にみると、八代地域で主業農家が54.3%で、準主業農家を合わせると約7割に達する。

一方、水俣・芦北地域では、主業農家が21.9%で、準主業農家を合わせても約4割にとどまっている。

図14 地域別・主副業別農家数の構成割合

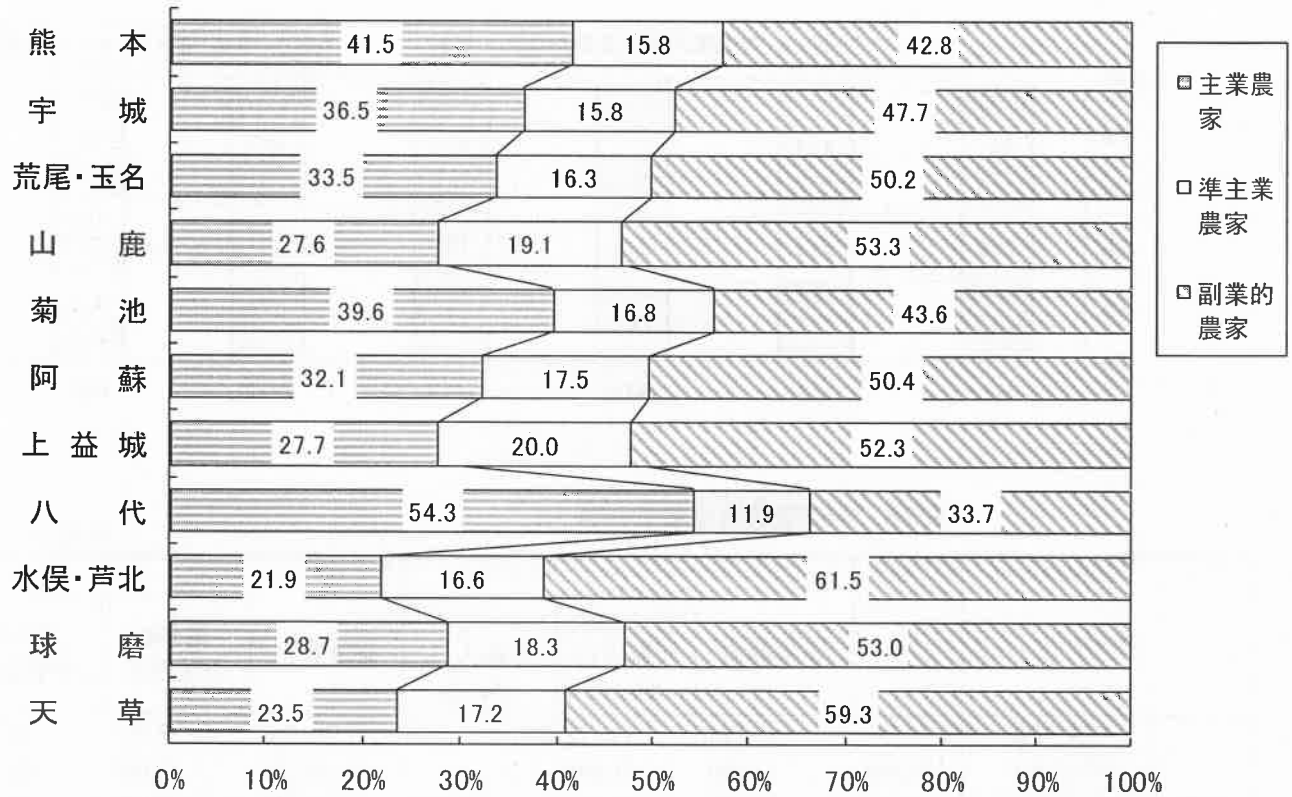


表27 地域別・主副業別農家数（販売農家）

単位：戸、%

	計		主業農家		準主業農家		副業的農家	
	戸数	構成比	戸数	構成比	戸数	構成比	戸数	構成比
熊本	5,084	100.0	2,108	41.5	801	15.8	2,175	42.8
宇城	3,601	100.0	1,314	36.5	569	15.8	1,718	47.7
荒尾・玉名	4,999	100.0	1,676	33.5	813	16.3	2,510	50.2
山鹿	2,518	100.0	695	27.6	480	19.1	1,343	53.3
菊池	3,506	100.0	1,388	39.6	589	16.8	1,529	43.6
阿蘇	3,783	100.0	1,216	32.1	661	17.5	1,906	50.4
上益城	4,162	100.0	1,153	27.7	833	20.0	2,176	52.3
八代	3,818	100.0	2,074	54.3	456	11.9	1,288	33.7
水俣・芦北	1,585	100.0	347	21.9	263	16.6	975	61.5
球磨	3,967	100.0	1,140	28.7	726	18.3	2,101	53.0
天草	3,080	100.0	725	23.5	530	17.2	1,825	59.3
計	40,103	100.0	13,836	34.5	6,721	16.8	19,546	48.7

## (5) 専兼業別農家数

### ～専業農家の割合が高まる～

販売農家を専兼業別にみると、専業農家は16,927戸で前回に比べ3.9%の減少であるが、販売農家に占める割合は42.2%で、平成7年以降増加傾向が続いている。

一方、第1種兼業農家は6,277戸で前回に比べ19.3%、第2種兼業農家は16,899戸で前回に比べ19.8%それぞれ減少し、兼業農家の構成割合も6割を下回っている。(詳細は、統計表P180～参照)




表28 専兼業別農家数の推移

単位:戸、%

区分	計	専業農家	男子生産年齢人口		兼業農家	第1種兼業農家	第2種兼業農家
			がいる	がいる			
実数	平成7年	70,480	19,174	14,443	51,306	17,218	34,088
	平成12年	63,050	17,809	11,494	45,241	13,029	32,212
	平成17年	54,298	17,662	10,105	36,636	10,608	26,028
	平成22年	46,480	17,620	9,276	28,860	7,779	21,081
	平成27年	40,103	16,927	8,209	23,176	6,277	16,899
増減率	平成7年	100.0	△14.4	△23.4	△9.4	△12.7	△7.6
	平成12年	100.0	△7.1	△20.4	△11.8	△24.3	△5.5
	平成17年	100.0	△0.8	△12.1	△19.0	△18.6	△19.2
	平成22年	100.0	△0.2	△8.2	△21.2	△26.7	△19.0
	平成27年	100.0	△3.9	△11.5	△19.7	△19.3	△19.8
構成比	平成7年	100.0	27.2	20.5	72.8	24.4	48.4
	平成12年	100.0	28.2	18.2	71.8	20.7	51.1
	平成17年	100.0	32.5	18.6	67.5	19.5	47.9
	平成22年	100.0	37.9	20.0	62.1	16.7	45.4
	平成27年	100.0	42.2	20.5	57.8	15.7	42.1



～八代、熊本、菊池、宇城地域の順に専業農家の割合が高い～

専業別農家数を地域別にみると、熊本、八代地域で専業農家の割合が高く45%を超えている。

兼業農家の構成割合をみると、第1種兼業農家は菊池、八代地域が高く、第2種兼業農家は水俣・芦北、球磨地域で5割を超えている。

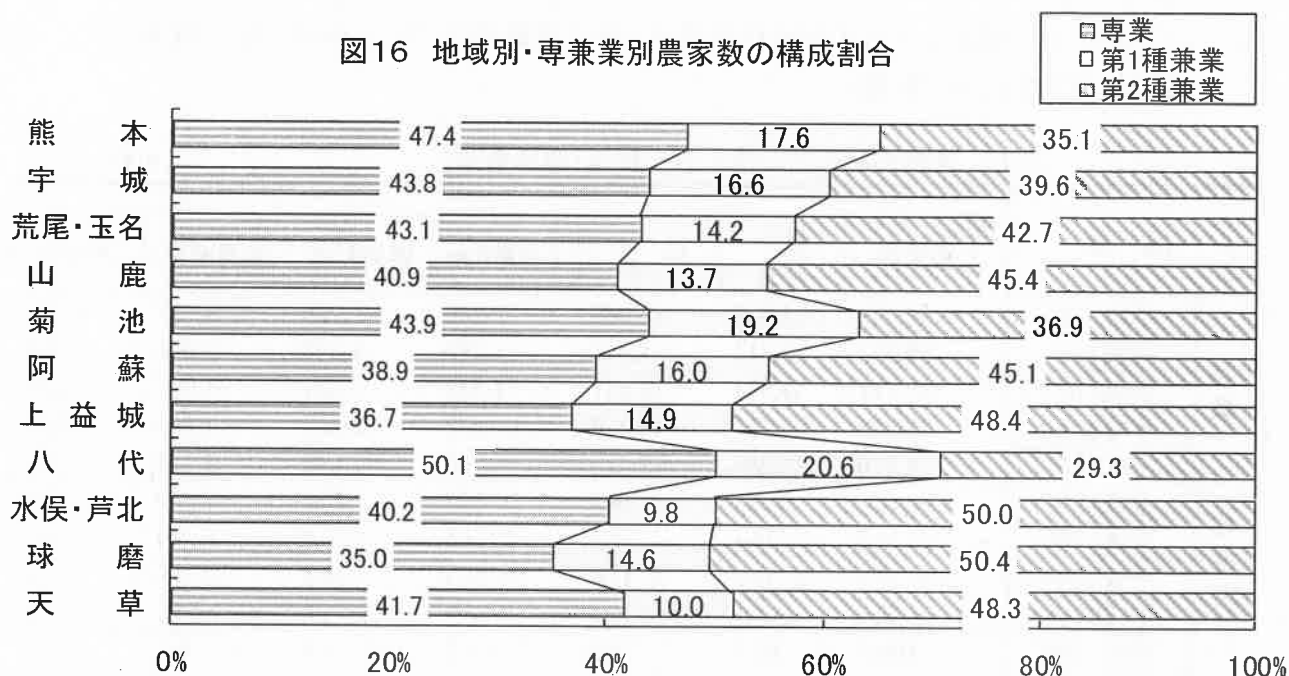


表29 地域別・専業別農家数

単位:戸、%

地域	計		専業農家		第1種兼業農家		第2種兼業農家	
	戸数	構成比	戸数	構成比	戸数	構成比	戸数	構成比
熊本	5,084	100.0	2,408	47.4	893	17.6	1,783	35.1
宇城	3,601	100.0	1,577	43.8	599	16.6	1,425	39.6
荒尾・玉名	4,999	100.0	2,153	43.1	710	14.2	2,136	42.7
山鹿	2,518	100.0	1,031	40.9	345	13.7	1,142	45.4
菊池	3,506	100.0	1,539	43.9	673	19.2	1,294	36.9
阿蘇	3,783	100.0	1,471	38.9	605	16.0	1,707	45.1
上益城	4,162	100.0	1,526	36.7	622	14.9	2,014	48.4
八代	3,818	100.0	1,912	50.1	787	20.6	1,119	29.3
水俣・芦北	1,585	100.0	637	40.2	156	9.8	792	50.0
球磨	3,967	100.0	1,389	35.0	578	14.6	2,000	50.4
天草	3,080	100.0	1,284	41.7	309	10.0	1,487	48.3
計	40,103	100.0	16,927	42.2	6,277	15.7	16,899	42.1

## (6) 農業経営組織別農家数

### ～単一経営の割合が高まる～

販売農家を農業経営組織別にみると、単一経営は27,246戸で、前回に比べ2,905戸(9.6%)減少した。全体に占める構成割合は約7割で、平成7年時と比べると7.1ポイント上昇した。準単一複合経営は7,418戸(前回比20.3%減)、複合経営は2,266戸(同21.5%減)であった。

また、単一経営のうち工芸農作物が28.4%、養豚が20.3%、前回に比べ減少した。(詳細は、統計表P148～参照)

表30 農業経営組織別農家数の推移(販売農家)

単位:戸、%

区分	販売のあった農家数	単一経営	稲作	工芸農作物	露地野菜	施設野菜	果樹類	
実数	平成7年	66,439	44,339	25,008	2,760	1,238	4,127	6,781
	平成12年	58,382	40,314	21,447	1,786	1,403	5,003	6,542
	平成17年	48,117	33,574	16,647	1,349	1,321	4,982	5,469
	平成22年	42,338	30,151	14,720	978	1,563	4,505	4,933
	平成27年	36,930	27,246	12,415	700	1,542	4,274	4,725
増減率	平成12年	△ 12.1	△ 9.1	△ 14.2	△ 35.3	13.3	21.2	△ 3.5
	平成17年	△ 17.6	△ 16.7	△ 22.4	△ 24.5	△ 5.8	△ 0.4	△ 16.4
	平成22年	△ 12.0	△ 10.2	△ 11.6	△ 27.5	18.3	△ 9.6	△ 9.8
	平成27年	△ 12.8	△ 9.6	△ 15.7	△ 28.4	△ 1.3	△ 5.1	△ 4.2
構成比	平成7年	100.0	66.7	37.6	4.2	1.9	6.2	10.2
	平成12年	100.0	69.1	36.7	3.1	2.4	8.6	11.2
	平成17年	100.0	69.8	34.6	2.8	2.7	10.4	11.4
	平成22年	100.0	71.2	34.8	2.3	3.7	10.6	11.7
	平成27年	100.0	73.8	33.6	1.9	4.2	11.6	12.8

区分	単一経営					準単一複合経営	複合経営	
	花き・花木	酪農	肉用牛	養豚	養鶏			
実数	平成7年	995	905	943	284	149	17,419	4,681
	平成12年	1,026	755	953	229	117	14,243	3,825
	平成17年	904	693	1,064	208	104	11,084	3,459
	平成22年	771	530	1,172	133	89	9,302	2,885
	平成27年	667	440	1,178	106	72	7,418	2,266
増減率	平成12年	3.1	△ 16.6	1.1	△ 19.4	△ 21.5	△ 18.2	△ 18.3
	平成17年	△ 11.9	△ 8.2	11.6	△ 9.2	△ 11.1	△ 22.2	△ 9.6
	平成22年	△ 14.7	△ 23.5	10.2	△ 36.1	△ 14.4	△ 16.1	△ 16.6
	平成27年	△ 13.5	△ 17.0	0.5	△ 20.3	△ 19.1	△ 20.3	△ 21.5
構成比	平成7年	1.5	1.4	1.4	0.4	0.2	26.2	7.0
	平成12年	1.8	1.3	1.6	0.4	0.2	24.4	6.6
	平成17年	1.9	1.4	2.2	0.4	0.2	23.0	7.2
	平成22年	1.8	1.3	2.8	0.3	0.2	22.0	6.8
	平成27年	1.8	1.2	3.2	0.3	0.2	20.1	6.1

(7) 農業従事者数

～農業従事者数の減少傾向続く～

販売農家の満15歳以上の世帯員のうち、農業従事者は102,503人で、前回に比べ25,896人(20.2%)減少した。このうち、農業就業人口は71,900人で前回に比べ15,236人(17.5%)、基幹的農業従事者は65,209人で、前回に比べ7,819人(10.7%)、それぞれ減少した。(詳細は、統計表P182～参照)

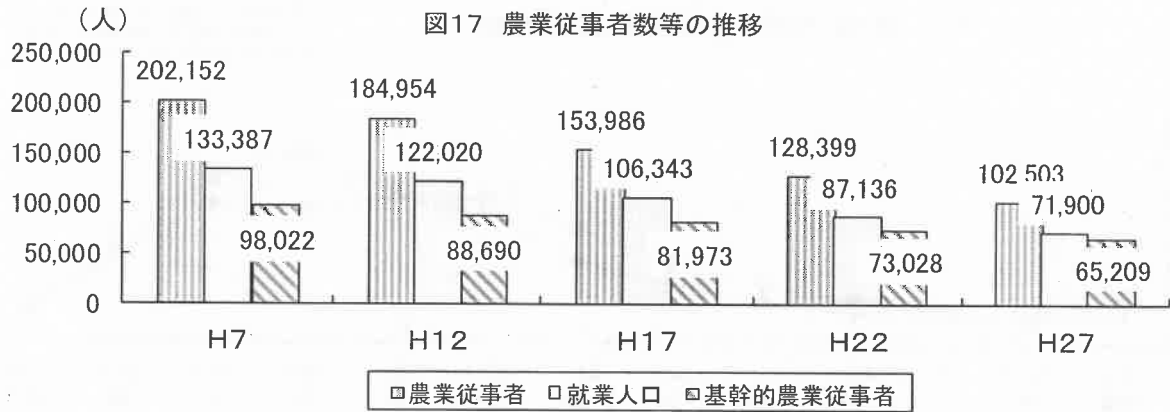


表31 農業従事者、農業就業人口、基幹的農業従事者数の推移

単位:人、%

区分	農業従事者			農業就業人口			基幹的農業従事者			
	計	男	女	計	男	女	計	男	女	
実数	平成7年	202,152	107,519	94,633	133,387	63,570	69,817	98,022	53,295	44,727
	平成12年	184,954	98,002	86,952	122,020	59,034	62,986	88,690	47,391	41,299
	平成17年	153,986	82,522	71,464	106,343	53,403	52,940	81,973	44,662	37,311
	平成22年	128,399	68,936	59,463	87,136	45,320	41,816	73,028	41,023	32,005
	平成27年	102,503	56,227	46,276	71,900	38,811	33,089	65,209	37,202	28,007
増減率	平成12年	△ 8.5	△ 8.9	△ 8.1	△ 8.5	△ 7.1	△ 9.8	△ 9.5	△ 11.1	△ 7.7
	平成17年	△ 16.7	△ 15.8	△ 17.8	△ 12.8	△ 9.5	△ 15.9	△ 7.6	△ 5.8	△ 9.7
	平成22年	△ 16.6	△ 16.5	△ 16.8	△ 18.1	△ 15.1	△ 21.0	△ 10.9	△ 8.1	△ 14.2
	平成27年	△ 20.2	△ 18.4	△ 22.2	△ 17.5	△ 14.4	△ 20.9	△ 10.7	△ 9.3	△ 12.5

～ 65歳以上の割合が高まる～

農業就業人口及び基幹的農業従事者を年齢別にみると、農業就業人口の65歳以上の割合は、全体の56.8%となっており、前回の54.0%に比べ2.8ポイント上昇した。

また、基幹的農業従事者の65歳以上の割合は、全体の56.3%となっており、前回の51.3%に比べ5.0ポイント上昇した。（詳細は、統計表P186～参照）

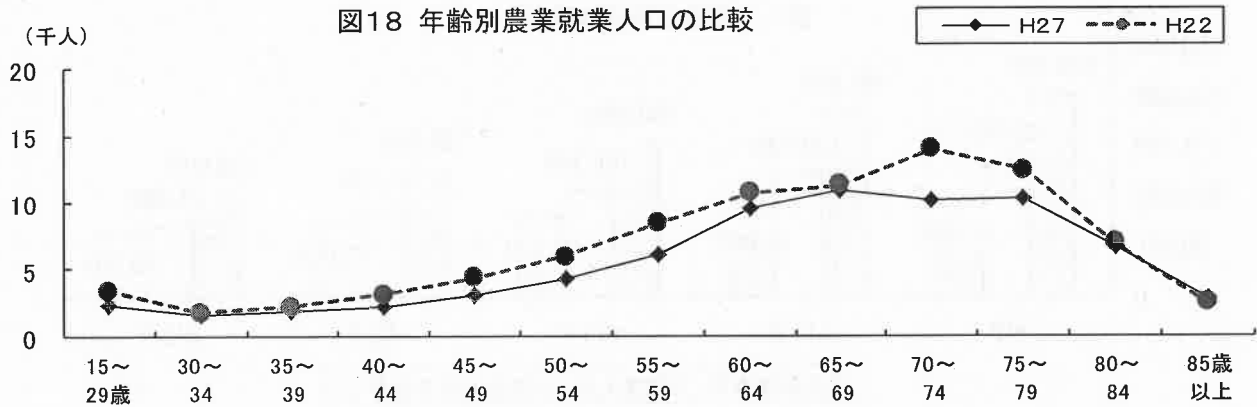


表32 農業就業人口

単位：人、%

	15～ 29歳	30～ 34	35～ 39	40～ 44	45～ 49	50～ 54	55～ 59	60～ 64
H27	2,396	1,585	1,902	2,258	3,074	4,309	6,093	9,476
H22	3,412	1,802	2,233	3,151	4,380	5,978	8,447	10,690

	65～ 69	70～ 74	75～ 79	80～ 84	85歳 以上
H27	10,878	10,191	10,253	6,732	2,753
H22	11,295	13,995	12,390	6,939	2,424

全体	65歳 以上	65歳以上 の割合
71,900	40,807	56.8
87,136	47,043	54.0

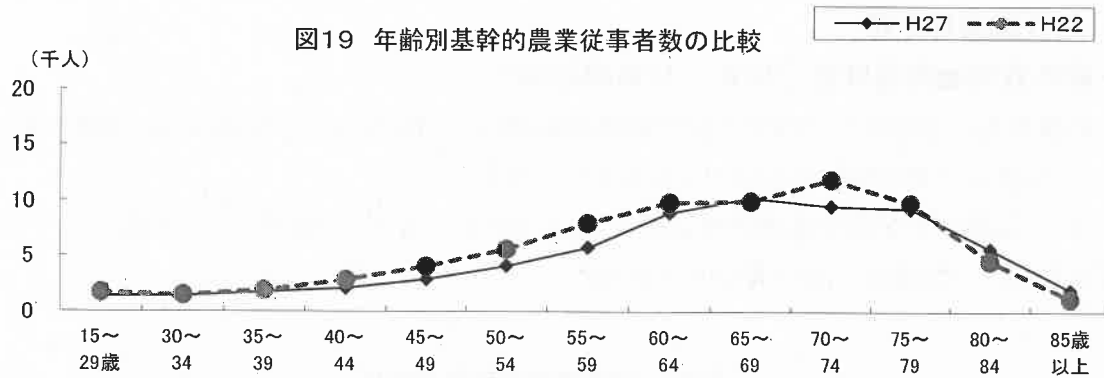


表33 基幹的農業従事者数

単位:人、%

	15~ 29歳	30~ 34	35~ 39	40~ 44	45~ 49	50~ 54	55~ 59	60~ 64
H27	1,450	1,426	1,760	2,111	2,912	4,137	5,786	8,906
H22	1,753	1,496	1,932	2,884	4,108	5,629	7,963	9,820

	65~ 69	70~ 74	75~ 79	80~ 84	85歳 以上
H27	10,246	9,509	9,286	5,670	2,010
H22	9,953	11,903	9,787	4,586	1,214

全体	65歳 以上	65歳以上 の割合
65,209	36,721	56.3
73,028	37,443	51.3

## 6 耕作放棄地

### (1) 耕作放棄地面積

～耕作放棄地面積は前回比3.6%の増加～

総農家及び土地持ち非農家の耕作放棄地面積は12,460haで、前回に比べ428ha(3.6%)増加し、増加率は前回より0.5ポイント増加した。

また、総農家の耕作放棄地面積に限ると、6,094haとなり、前回に比べ93ha(1.5%)減少した。(詳細は、統計表P200～参照)




表34 耕作放棄地面積の推移

単位;ha、%

区分	計	総農家小計			土地持ち非農家	
		販売農家	自給的農家			
実数	平成2年	...	3,645	2,810	835	...
	平成7年	...	4,291	3,223	1,068	...
	平成12年	10,334	5,564	4,160	1,404	4,770
	平成17年	11,675	6,313	4,201	2,112	5,362
	平成22年	12,032	6,187	3,747	2,439	5,845
	平成27年	12,460	6,094	3,695	2,399	6,366
増減率	平成7年	...	17.7	14.7	27.9	...
	平成12年	...	29.7	29.1	31.5	...
	平成17年	13.0	13.5	1.0	50.4	12.4
	平成22年	3.1	△2.0	△10.8	15.5	9.0
	平成27年	3.6	△1.5	△1.4	△1.6	8.9

### Ⅲ 市区町村・地域振興局等別

## 統計表

世界各國地理志 - 非洲地理志

卷之二



# 農 林 業 經 營 体

農林業經營体

【農林業経営体】

1 農林業経営体数

(1) 農林業経営体数

単位：経営体

市区町村・振興局		農林業経営体		農 業 経営体 か つ 林 業 経営体		農 業 経営体		林 業 経営体	
		経営体	家族経営	経営体	家族経営	経営体	家族経営	経営体	家族経営
県	計	42,149	40,876	2,087	2,071	41,482	40,452	2,754	2,495
市	計	25,490	24,773	773	768	25,258	24,630	1,005	911
熊 本	市	5,209	5,123	30	29	5,197	5,117	42	35
中 央	区	35	29	-	-	27	25	8	4
東 区	区	392	378	3	3	390	377	5	4
西 区	区	1,286	1,273	15	14	1,285	1,273	16	14
南 区	区	1,845	1,806	7	7	1,844	1,805	8	8
北 区	区	1,651	1,637	5	5	1,651	1,637	5	5
八 代	市	3,261	3,186	83	83	3,230	3,169	114	100
人 吉	市	719	690	29	28	695	679	53	39
荒 尾	市	425	420	2	2	425	420	2	2
水 俣	市	429	408	62	60	411	396	80	72
玉 名	市	2,623	2,582	6	6	2,623	2,582	6	6
山 鹿	市	2,634	2,543	133	133	2,616	2,534	151	142
菊 池	市	2,290	2,205	131	130	2,257	2,183	164	152
宇 土	市	790	775	11	11	787	772	14	14
上 天 草	市	450	443	4	4	450	443	4	4
宇 城	市	2,149	2,123	8	8	2,148	2,122	9	9
阿 蘇	市	1,391	1,265	110	110	1,345	1,233	156	142
天 草	市	2,583	2,504	163	163	2,537	2,474	209	193
合 志	市	537	506	1	1	537	506	1	1
郡	計	16,659	16,103	1,314	1,303	16,224	15,822	1,749	1,584
下 益 城	郡	751	741	46	46	744	736	53	51
美 里	町	751	741	46	46	744	736	53	51
玉 名	郡	2,088	2,050	66	65	2,082	2,047	72	68
玉 東	町	326	321	1	1	325	321	2	1
南 関	町	669	666	12	12	669	666	12	12
長 洲	町	231	227	-	-	231	227	-	-
和 水	町	862	836	53	52	857	833	58	55
菊 池	郡	872	832	21	20	864	828	29	24
大 津	町	489	469	21	20	482	465	28	24
菊 陽	町	383	363	-	-	382	363	1	-
阿 蘇	郡	2,796	2,663	483	480	2,628	2,559	651	584
南 小 国	町	397	367	124	122	347	342	174	147
小 国	町	501	492	153	153	459	457	195	188
小 産 山	村	196	190	68	68	191	187	73	71
高 森	町	406	395	89	88	368	360	127	123
西 原	村	403	376	24	24	380	372	47	28
南 阿 蘇	村	893	843	25	25	883	841	35	27
上 益 城	郡	4,305	4,205	396	395	4,262	4,181	439	419
御 船	町	641	633	20	20	638	631	23	22
嘉 島	町	379	365	-	-	378	365	1	-
益 城	町	651	633	6	5	650	633	7	5
甲 佐	町	697	670	18	18	695	670	20	18
山 都	町	1,937	1,904	352	352	1,901	1,882	388	374

【農林業経営体】

1 農林業経営体数

(1) 農林業経営体数

単位：経営体

市区町村・振興局				農林業 経営体	家族経営	農 業 経営体 かつ 林 業 経営体	家族経営	農 業 経営体	家族経営	林 業 経営体	家族経営
八 代 郡	45	680	666	2	2	678	665	4	3		
氷 川 町	46	680	666	2	2	678	665	4	3		
葦 北 郡	47	1,304	1,280	132	131	1,266	1,252	170	159		
芦 北 町	48	1,027	1,007	105	105	1,000	987	132	125		
津 奈 木 町	49	277	273	27	26	266	265	38	34		
球 磨 郡	50	3,603	3,416	143	139	3,448	3,308	298	247		
錦 町	51	614	581	3	2	611	580	6	3		
多 良 木 町	52	734	698	35	34	715	684	54	48		
湯 前 町	53	273	262	16	16	265	258	24	20		
水 上 村	54	187	184	24	24	179	178	32	30		
相 良 村	55	350	335	12	12	345	333	17	14		
五 木 村	56	61	55	7	6	28	26	40	35		
山 江 村	57	270	261	12	11	260	256	22	16		
球 磨 村	58	260	242	26	26	201	199	85	69		
あ さ ぎ り 町	59	854	798	8	8	844	794	18	12		
天 草 郡	60	260	250	25	25	252	246	33	29		
苓 北 町	61	260	250	25	25	252	246	33	29		
地域振興局											
熊 本	62	5,209	5,123	30	29	5,197	5,117	42	35		
宇 城	63	3,690	3,639	65	65	3,679	3,630	76	74		
玉 名	64	5,136	5,052	74	73	5,130	5,049	80	76		
鹿 本	65	2,634	2,543	133	133	2,616	2,534	151	142		
菊 池	66	3,699	3,543	153	151	3,658	3,517	194	177		
阿 蘇	67	4,187	3,928	593	590	3,973	3,792	807	726		
上 益 城	68	4,305	4,205	396	395	4,262	4,181	439	419		
八 代	69	3,941	3,852	85	85	3,908	3,834	118	103		
芦 北	70	1,733	1,688	194	191	1,677	1,648	250	231		
球 磨	71	4,322	4,106	172	167	4,143	3,987	351	286		
天 草	72	3,293	3,197	192	192	3,239	3,163	246	226		
合 計	73	42,149	40,876	2,087	2,071	41,482	40,452	2,754	2,495		
広域本部											
県 央	74	13,204	12,967	491	489	13,138	12,928	557	528		
県 北	75	15,656	15,066	953	947	15,377	14,892	1,232	1,121		
県 南	76	9,996	9,646	451	443	9,728	9,469	719	620		
天 草	77	3,293	3,197	192	192	3,239	3,163	246	226		
合 計	78	42,149	40,876	2,087	2,071	41,482	40,452	2,754	2,495		

【農林業経営体】

1 農林業経営体数

(2) 組織形態別経営体数

市区町村・振興局	合計	法人化						
		計	農事組 合法人	会 社				
				小計	株式会社	合名・合資 会社	合同会社	
県 計	42,149	944	101	676	646	15	15	
市 計	25,490	601	73	429	413	6	10	
熊本市	5,209	82	5	63	61	0	2	
中央区	35	5	-	4	4	-	-	
東山区	392	16	1	12	11	-	1	
西南区	1,286	19	2	12	12	-	-	
北区	1,845	19	2	14	13	-	1	
八代市	1,651	23	-	21	21	-	-	
吉尾市	3,261	82	8	66	60	2	4	
荒尾市	719	25	5	18	15	-	3	
水俣市	425	6	-	6	5	1	-	
玉山市	429	18	1	13	12	1	-	
山鹿市	2,623	47	4	34	34	-	-	
宇土市	2,634	52	12	36	36	-	-	
宇草市	2,290	87	5	76	76	-	-	
上宇城	790	10	2	7	7	-	-	
天草市	450	11	6	4	3	1	-	
宇城	2,149	38	3	29	27	1	1	
阿蘇市	1,391	52	13	34	34	-	-	
天草市	2,583	62	6	18	18	-	-	
合志市	537	29	3	25	25	-	-	
郡 計	16,659	343	28	247	233	9	5	
下益	751	7	3	2	2	0	0	
美里	751	7	3	2	2	-	-	
玉名郡	2,088	29	2	24	23	0	1	
玉東町	326	3	-	3	3	-	-	
南関町	669	4	1	3	2	-	1	
長洲町	231	3	-	3	3	-	-	
和水町	862	19	1	15	15	-	-	
菊池郡	872	49	2	44	42	1	1	
大津町	489	33	1	31	31	-	-	
菊陽町	383	16	1	13	11	1	1	
阿蘇郡	2,796	58	6	40	38	1	1	
阿南小国町	397	7	2	2	2	-	-	
小国町	501	7	1	4	2	1	1	
小産山村	196	2	-	2	2	-	-	
高森町	406	9	-	8	8	-	-	
西原村	403	14	1	10	10	-	-	
西南阿蘇村	893	19	2	14	14	-	-	

【農林業経営体】

1 農林業経営体数

(2) 組織形態別経営体数

市区町村・振興局	合計	法人化						
		計	農事組合法人	会 社				
				小計	株式会社	合名・合資会社	合同会社	
上益城郡 39	4,305	67	2	55	52	2	1	
御船町 40	641	6	-	5	5	-	-	
嘉島町 41	379	5	-	3	3	-	-	
益城町 42	651	21	-	20	20	-	-	
甲佐町 43	697	13	1	11	11	-	-	
山都町 44	1,937	22	1	16	13	2	1	
八代郡 45	680	16	2	11	11	0	0	
氷川町 46	680	16	2	11	11	-	-	
葦北郡 47	1,304	19	2	11	10	1	0	
芦北町 48	1,027	16	2	8	8	-	-	
津奈木町 49	277	3	-	3	2	1	-	
球磨郡 50	3,603	91	9	57	52	4	1	
錦町 51	614	20	-	14	13	-	1	
多良木町 52	734	13	2	9	7	2	-	
湯前町 53	273	6	-	2	2	-	-	
水上市村 54	187	2	1	1	1	-	-	
相良村 55	350	13	3	8	8	-	-	
五木村 56	61	4	-	3	3	-	-	
山江村 57	270	5	1	2	1	1	-	
球磨村 58	260	3	-	1	1	-	-	
あさぎり町 59	854	25	2	17	16	1	-	
天草郡 60	260	7	-	3	3	-	-	
苓北町 61	260	7	-	3	3	-	-	
<b>地域振興局</b>								
熊本 62	5,209	82	5	63	61	0	2	
宇城 63	3,690	55	8	38	36	1	1	
玉名 64	5,136	82	6	64	62	1	1	
鹿本 65	2,634	52	12	36	36	0	0	
菊池 66	3,699	165	10	145	143	1	1	
阿蘇 67	4,187	110	19	74	72	1	1	
上益城 68	4,305	67	2	55	52	2	1	
八代 69	3,941	98	10	77	71	2	4	
芦北 70	1,733	37	3	24	22	2	0	
球磨 71	4,322	116	14	75	67	4	4	
天草 72	3,293	80	12	25	24	1	0	
合 計 73	42,149	944	101	676	646	15	15	
<b>広域本部</b>								
県 央 74	13,204	204	15	156	149	3	4	
県 北 75	15,656	409	47	319	313	3	3	
県 南 76	9,996	251	27	176	160	8	8	
天草 77	3,293	80	12	25	24	1	0	
合 計 78	42,149	944	101	676	646	15	15	

単位：経営体

し て い る									
相互会社	各 種 団 体				その他の 法 人	地方公共団 体・財産区	法人化し ていない	個人経営体	市区町村・ 振興局
	小計	農 協	森林組合	その他の 各種団体					
-	140	107	23	10	27	50	41,155	40,642	
0	83	67	9	7	16	19	24,870	24,630	1
0	8	7	0	1	6	1	5,126	5,095	2
-	-	-	-	-	1	1	29	29	3
-	3	3	-	-	-	-	376	373	4
-	-	-	-	-	5	-	1,267	1,266	5
-	3	3	-	-	-	-	1,826	1,802	6
-	2	1	-	1	-	-	1,628	1,625	7
-	7	5	1	1	1	1	3,178	3,170	8
-	1	-	1	-	1	2	692	686	9
-	-	-	-	-	-	-	419	417	10
-	4	2	1	1	-	1	410	408	11
-	9	8	-	1	-	-	2,576	2,561	12
-	3	2	1	-	1	5	2,577	2,539	13
-	6	5	1	-	-	1	2,202	2,173	14
-	1	1	-	-	-	-	780	773	15
-	-	-	-	-	1	-	439	437	16
-	5	5	-	-	1	-	2,111	2,110	17
-	3	2	1	-	2	4	1,335	1,257	18
-	35	29	3	3	3	4	2,517	2,504	19
-	1	1	-	-	-	-	508	500	20
0	57	40	14	3	11	31	16,285	16,012	21
0	1	0	1	0	1	0	744	741	22
-	1	-	1	-	1	-	744	741	23
0	3	2	1	0	0	1	2,058	2,045	24
-	-	-	-	-	-	1	322	321	25
-	-	-	-	-	-	-	665	665	26
-	-	-	-	-	-	-	228	226	27
-	3	2	1	-	-	-	843	833	28
0	2	2	0	0	1	1	822	810	29
-	1	1	-	-	-	-	456	452	30
-	1	1	-	-	1	1	366	358	31
0	10	5	4	1	2	11	2,727	2,648	32
-	2	-	1	1	1	1	389	366	33
-	2	1	1	-	-	-	494	488	34
-	-	-	-	-	-	1	193	189	35
-	1	-	1	-	-	-	397	395	36
-	2	1	1	-	1	9	380	371	37
-	3	3	-	-	-	-	874	839	38

単位：経営体

し て い る										
相互会社	各 種 団 体				その他の 法 人	地方公共団 体・財産区	法人化し ていない	個人経営体	市区町村・ 振興局	
	小計	農 協	森林組合	その他の 各種団体						
0	8	6	2	0	2	2	4,236	4,191	39	
-	1	1	-	-	-	-	635	632	40	
-	2	2	-	-	-	-	374	364	41	
-	-	-	-	-	1	1	629	628	42	
-	1	1	-	-	-	1	683	666	43	
-	4	2	2	-	1	-	1,915	1,901	44	
0	3	3	0	0	0	0	664	656	45	
-	3	3	-	-	-	-	664	656	46	
0	3	2	1	0	3	2	1,283	1,277	47	
-	3	2	1	-	3	1	1,010	1,004	48	
-	-	-	-	-	-	1	273	273	49	
0	23	16	5	2	2	11	3,501	3,396	50	
-	6	6	-	-	-	1	593	580	51	
-	2	1	1	-	-	2	719	695	52	
-	3	1	-	2	1	-	267	262	53	
-	-	-	-	-	-	1	184	184	54	
-	2	1	1	-	-	1	336	329	55	
-	1	-	1	-	-	1	56	55	56	
-	2	1	1	-	-	1	264	260	57	
-	1	-	1	-	1	1	256	242	58	
-	6	6	-	-	-	3	826	789	59	
-	4	4	-	-	-	3	250	248	60	
-	4	4	-	-	-	3	250	248	61	
0	8	7	0	1	6	1	5,126	5,095	62	
0	7	6	1	0	2	0	3,635	3,624	63	
0	12	10	1	1	0	1	5,053	5,023	64	
0	3	2	1	0	1	5	2,577	2,539	65	
0	9	8	1	0	1	2	3,532	3,483	66	
0	13	7	5	1	4	15	4,062	3,905	67	
0	8	6	2	0	2	2	4,236	4,191	68	
0	10	8	1	1	1	1	3,842	3,826	69	
0	7	4	2	1	3	3	1,693	1,685	70	
0	24	16	6	2	3	13	4,193	4,082	71	
0	39	33	3	3	4	7	3,206	3,189	72	
0	140	107	23	10	27	50	41,155	40,642	73	
0	23	19	3	1	10	3	12,997	12,910	74	
0	37	27	8	2	6	23	15,224	14,950	75	
0	41	28	9	4	7	17	9,728	9,593	76	
0	39	33	3	3	4	7	3,206	3,189	77	
0	140	107	23	10	27	50	41,155	40,642	78	





# 農 業 經 営 体

農業経営体

【農業経営体】

1 農業経営体数

(1) 組織形態別経営体数

市区町村・振興局	合計	法人化					
		計	農事組 合法人	会 社			
				小計	株式会社	合名・合資 会社	合同会社
県 計	41,482	854	98	622	597	11	14
市 計	25,258	554	72	397	383	5	9
熊本市	5,197	77	5	59	57	-	2
中央区	27	2	-	2	2	-	-
東区	390	15	1	11	10	-	1
南区	1,285	18	2	11	11	-	-
西区	1,844	19	2	14	13	-	1
北区	1,651	23	-	21	21	-	-
八代市	3,230	71	8	57	51	2	4
吉尾市	695	17	5	11	9	-	2
荒尾市	425	6	-	6	5	1	-
水俣市	411	14	1	11	11	-	-
山鹿市	2,623	47	4	34	34	-	-
菊池市	2,616	50	12	35	35	-	-
宇土市	2,257	80	5	70	70	-	-
上宇城	787	10	2	7	7	-	-
天草市	450	11	6	4	3	1	-
宇城	2,148	37	3	28	26	1	1
阿蘇	1,345	49	13	33	33	-	-
天草市	2,537	56	5	17	17	-	-
合志市	537	29	3	25	25	-	-
郡 計	16,224	300	26	225	214	6	5
下益城	744	5	3	2	2	0	0
美里町	744	5	3	2	2	-	-
玉名郡	2,082	28	2	24	23	0	1
玉東町	325	3	-	3	3	-	-
南関町	669	4	1	3	2	-	1
長洲町	231	3	-	3	3	-	-
和木町	857	18	1	15	15	-	-
菊池郡	864	47	2	42	40	1	1
大津町	482	31	1	29	29	-	-
菊陽町	382	16	1	13	11	1	1
阿蘇郡	2,628	49	4	38	37	0	1
阿南小国町	347	3	-	2	2	-	-
小国町	459	5	1	3	2	-	1
小産山村	191	2	-	2	2	-	-
高森町	368	8	-	8	8	-	-
西南原村	380	13	1	10	10	-	-
阿蘇村	883	18	2	13	13	-	-
上益城郡	4,262	58	2	48	46	1	1
御嘉船島町	638	5	-	4	4	-	-
嘉益城町	378	4	-	2	2	-	-
益城佐都町	650	21	-	20	20	-	-
甲山都町	695	12	1	10	10	-	-
山都町	1,901	16	1	12	10	1	1

単位：経営体

し て い る									
相互会社	各 種 団 体				その他の 法人	地方公共団 体・財産区	法人化し ていない	個人経営体	市区町村・ 振興局
	小計	農 協	森林組合	その他の 各種団体					
-	113	107	-	6	21	-	40,628	40,220	
0	72	67	0	5	13	0	24,704	24,489	1
-	8	7	0	1	5	0	5,120	5,089	2
-	-	-	-	-	-	-	25	25	3
-	3	3	-	-	-	-	375	372	4
-	-	-	-	-	5	-	1,267	1,266	5
-	3	3	-	-	-	-	1,825	1,801	6
-	2	1	-	1	-	-	1,628	1,625	7
-	5	5	-	-	1	-	3,159	3,154	8
-	-	-	-	-	1	-	678	675	9
-	-	-	-	-	-	-	419	417	10
-	2	2	-	-	-	-	397	396	11
-	9	8	-	1	-	-	2,576	2,561	12
-	2	2	-	-	1	-	2,566	2,530	13
-	5	5	-	-	-	-	2,177	2,151	14
-	1	1	-	-	-	-	777	770	15
-	-	-	-	-	1	-	439	437	16
-	5	5	-	-	1	-	2,111	2,110	17
-	2	2	-	-	1	-	1,296	1,225	18
-	32	29	-	3	2	-	2,481	2,474	19
-	1	1	-	-	-	-	508	500	20
0	41	40	0	1	8	0	15,924	15,731	21
0	0	0	0	0	0	0	739	736	22
-	-	-	-	-	-	-	739	736	23
0	2	2	0	0	0	0	2,054	2,042	24
-	-	-	-	-	-	-	322	321	25
-	-	-	-	-	-	-	665	665	26
-	-	-	-	-	-	-	228	226	27
-	2	2	-	-	-	-	839	830	28
0	2	2	0	0	1	0	817	806	29
-	1	1	-	-	-	-	451	448	30
-	1	1	-	-	1	-	366	358	31
0	5	5	0	0	2	0	2,579	2,544	32
-	-	-	-	-	1	-	344	341	33
-	1	1	-	-	-	-	454	453	34
-	-	-	-	-	-	-	189	186	35
-	-	-	-	-	-	-	360	360	36
-	1	1	-	-	1	-	367	367	37
-	3	3	-	-	-	-	865	837	38
0	6	6	0	0	2	0	4,204	4,167	39
-	1	1	-	-	-	-	633	630	40
-	2	2	-	-	-	-	374	364	41
-	-	-	-	-	1	-	629	628	42
-	1	1	-	-	-	-	683	666	43
-	2	2	-	-	1	-	1,885	1,879	44

【農業経営体】

1 農業経営体数

(1) 組織形態別経営体数

市区町村・振興局	合計	法人化					
		計	農事組合法人	会 社			
				小計	株式会社	合名・合資会社	合同会社
八代郡 45	678	16	2	11	11	0	0
氷川町 46	678	16	2	11	11	-	-
葦北郡 47	1,266	15	2	8	7	1	0
芦北町 48	1,000	14	2	7	7	-	-
津奈木町 49	266	1	-	1	-	1	-
球磨郡 50	3,448	75	9	49	45	3	1
錦町 51	611	19	-	13	12	-	1
多良木町 52	715	10	2	7	6	1	-
湯前町 53	265	3	-	1	1	-	-
水上村 54	179	1	1	-	-	-	-
相良村 55	345	12	3	8	8	-	-
五木村 56	28	2	-	2	2	-	-
山江村 57	260	4	1	2	1	1	-
球磨村 58	201	1	-	1	1	-	-
あさぎり町 59	844	23	2	15	14	1	-
天草郡 60	252	7	-	3	3	-	-
苓北町 61	252	7	-	3	3	-	-
<b>地域振興局</b>							
熊本市 62	5,197	77	5	59	57	0	2
宇城町 63	3,679	52	8	37	35	1	1
玉名市 64	5,130	81	6	64	62	1	1
鹿本町 65	2,616	50	12	35	35	0	0
菊池町 66	3,658	156	10	137	135	1	1
阿蘇市 67	3,973	98	17	71	70	0	1
上益城町 68	4,262	58	2	48	46	1	1
八代市 69	3,908	87	10	68	62	2	4
芦北町 70	1,677	29	3	19	18	1	0
球磨村 71	4,143	92	14	60	54	3	3
天草町 72	3,239	74	11	24	23	1	0
天合計 73	41,482	854	98	622	597	11	14
<b>広域本部</b>							
県央 74	13,138	187	15	144	138	2	4
県北 75	15,377	385	45	307	302	2	3
県南 76	9,728	208	27	147	134	6	7
天草 77	3,239	74	11	24	23	1	0
合 計 78	41,482	854	98	622	597	11	14

単位：経営体

し て い る						地方公共団 体・財産区	法人化し ていない	個人経営体	市区町村・ 振興局
相互会社	各 種 団 体				その他の 法 人				
	小計	農 協	森林組合	その他の 各種団体					
0	3	3	0	0	0	0	662	655	45
-	3	3	-	-	-	-	662	655	46
0	2	2	0	0	3	0	1,251	1,249	47
-	2	2	-	-	3	-	986	984	48
-	-	-	-	-	-	-	265	265	49
0	17	16	0	1	0	0	3,373	3,288	50
-	6	6	-	-	-	-	592	579	51
-	1	1	-	-	-	-	705	681	52
-	2	1	-	1	-	-	262	258	53
-	-	-	-	-	-	-	178	178	54
-	1	1	-	-	-	-	333	327	55
-	-	-	-	-	-	-	26	26	56
-	1	1	-	-	-	-	256	255	57
-	-	-	-	-	-	-	200	199	58
-	6	6	-	-	-	-	821	785	59
-	4	4	-	-	-	-	245	244	60
-	4	4	-	-	-	-	245	244	61
0	8	7	0	1	5	0	5,120	5,089	62
0	6	6	0	0	1	0	3,627	3,616	63
0	11	10	0	1	0	0	5,049	5,020	64
0	2	2	0	0	1	0	2,566	2,530	65
0	8	8	0	0	1	0	3,502	3,457	66
0	7	7	0	0	3	0	3,875	3,769	67
0	6	6	0	0	2	0	4,204	4,167	68
0	8	8	0	0	1	0	3,821	3,809	69
0	4	4	0	0	3	0	1,648	1,645	70
0	17	16	0	1	1	0	4,051	3,963	71
0	36	33	0	3	3	0	3,165	3,155	72
0	113	107	0	6	21	0	40,628	40,220	73
0	20	19	0	1	8	0	12,951	12,872	74
0	28	27	0	1	5	0	14,992	14,776	75
0	29	28	0	1	5	0	9,520	9,417	76
0	36	33	0	3	3	0	3,165	3,155	77
0	113	107	0	6	21	0	40,628	40,220	78

【農業経営体】

1 農業経営体数

(2) 経営耕地面積規模別経営体数

市区町村・振興局		計	経営耕地 なし	0.3ha未満	0.3~0.5ha	0.5 ~ 1.0	1.0 ~ 1.5	1.5 ~ 2.0
県	計	41,482	555	677	5,773	11,469	7,129	4,697
市	計	25,258	344	448	3,323	6,741	4,370	2,987
熊	本	5,197	62	76	443	1,308	1,096	502
中	央	27	2	-	6	12	2	2
東	区	390	14	11	40	80	73	
南	区	1,285	4	34	105	299	252	52
西	区	1,844	27	12	141	450	394	156
北	区	1,651	15	19	151	467	375	292
八	代	3,230	19	27	333	669	479	291
人	吉	695	11	6	168	240	107	475
荒	尾	425	6	12	76	149	62	52
水	俣	411	6	10	140	147	40	33
玉	名	2,623	25	61	364	747	488	26
山	鹿	2,616	37	33	286	744	510	292
菊	池	2,257	51	30	201	566	387	343
宇	土	787	7	6	98	256	167	272
上	天	450	11	22	117	150	53	87
宇	草	2,148	12	44	206	452	388	37
阿	城	1,345	37	30	128	303	194	302
天	蘇	2,537	49	88	719	912	318	133
合	草	537	11	3	44	98	81	142
志	志							
郡	計	16,224	211	229	2,450	4,728	2,759	1,651
下	益	744	6	8	175	322	111	47
美	城	744	6	8	175	322	111	47
玉	名	2,082	26	23	369	734	388	183
玉	東	325	-	9	45	70	61	32
南	関	669	5	4	121	276	141	63
長	洲	231	5	1	46	78	33	18
和	水	857	16	9	157	310	153	70
菊	池	864	17	9	72	155	126	89
大	津	482	5	6	44	99	70	48
菊	陽	382	12	3	28	56	56	41
阿	蘇	2,628	34	25	329	763	496	272
南	小	347	2	2	65	129	84	24
小	国	459	4	6	76	165	85	56
産	山	191	-	3	21	60	45	23
高	森	368	3	1	26	62	46	34
西	原	380	6	2	37	103	82	53
南	阿	883	19	11	104	244	154	82
蘇	蘇							
上	益	4,262	46	30	490	1,207	819	532
御	城	638	4	3	93	244	123	54
嘉	船	378	12	1	29	90	81	65
益	島	650	3	4	67	158	96	80
甲	城	695	19	11	97	236	126	82
山	佐	1,901	8	11	204	479	393	251
	都							

単位：経営体

2.0 ~ 3.0	3.0 ~ 5.0	5.0 ~ 10.0	10.0 ~ 20.0	20.0 ~ 30.0	30.0 ~ 50.0	50.0 ~ 100.0	100ha以上	市区町村 振興局
5,225	3,517	1,753	438	121	73	40	15	
3,423	2,167	1,001	241	69	49	25	11	1
797	418	157	38	1	2	2	4	2
2	-	1	-	-	-	-	-	3
49	35	28	7	-	-	-	1	4
249	159	22	4	-	1	-	-	5
274	147	78	23	1	1	1	3	6
223	77	28	4	-	-	1	-	7
708	393	110	9	6	1	1	-	8
48	31	23	5	3	1	-	-	9
33	31	21	2	-	-	-	-	10
17	18	5	1	1	-	-	-	11
287	218	89	32	12	3	4	1	12
317	203	112	22	7	2	-	-	13
307	227	161	47	5	2	1	-	14
88	54	18	4	2	-	-	-	15
37	14	7	2	-	-	-	-	16
373	251	105	12	2	1	-	-	17
161	135	111	40	27	28	12	6	18
155	107	33	8	1	3	2	-	19
95	67	49	19	2	6	3	-	20
1,802	1,350	752	197	52	24	15	4	21
53	16	4	2	0	0	0	0	22
53	16	4	2	-	-	-	-	23
164	115	51	21	6	2	0	0	24
51	39	12	3	1	2	-	-	25
34	20	4	1	-	-	-	-	26
11	15	10	11	3	-	-	-	27
68	41	25	6	2	-	-	-	28
123	151	96	16	5	2	1	2	29
65	78	48	12	3	2	1	1	30
58	73	48	4	2	-	-	1	31
331	200	123	31	9	3	10	2	32
26	8	5	2	-	-	-	-	33
24	17	15	10	-	-	1	-	34
28	6	1	1	2	-	1	-	35
63	68	54	7	3	1	-	-	36
53	24	15	5	-	-	-	-	37
137	77	33	6	4	2	8	2	38
530	373	175	50	5	5	0	0	39
40	44	25	8	-	-	-	-	40
48	29	15	7	1	-	-	-	41
100	80	45	12	2	3	-	-	42
57	43	21	3	-	-	-	-	43
285	177	69	20	2	2	-	-	44

【農業経営体】

1 農業経営体数

(2) 経営耕地面積規模別経営体数

市区町村・振興局	計	経営耕地 なし	0.3ha未満	0.3~0.5ha	0.5 ~ 1.0	1.0 ~ 1.5	1.5 ~ 2.0	
八代郡	45	678	9	13	50	114	112	110
氷川町	46	678	9	13	50	114	112	110
葦北郡	47	1,266	11	76	378	464	133	79
芦北町	48	1,000	9	36	317	370	106	60
津奈木町	49	266	2	40	61	94	27	19
球磨郡	50	3,448	57	41	544	904	517	314
錦町	51	611	10	3	72	144	93	66
多良木町	52	715	12	8	109	185	132	70
湯前町	53	265	2	4	42	76	50	26
水上市村	54	179	1	-	48	56	26	15
相良村	55	345	2	2	64	89	50	26
五木村	56	28	3	1	8	13	1	-
山江村	57	260	3	3	55	97	47	22
球磨村	58	201	1	-	67	74	20	18
あさぎり町	59	844	23	20	79	170	98	71
天草郡	60	252	5	4	43	65	57	25
苓北町	61	252	5	4	43	65	57	25
<b>地域振興局</b>								
熊本市	62	5,197	62	76	443	1,308	1,096	502
宇城町	63	3,679	25	58	479	1,030	666	356
玉名町	64	5,130	57	96	809	1,630	938	261
鹿本町	65	2,616	37	33	286	744	510	292
菊池町	66	3,658	79	42	317	819	594	574
阿蘇町	67	3,973	71	55	457	1,066	690	574
上益城町	68	4,262	46	30	490	1,207	819	532
八代町	69	3,908	28	40	383	783	591	401
芦北町	70	1,677	17	86	518	611	173	112
球磨町	71	4,143	68	47	712	1,144	624	789
天草町	72	3,239	65	114	879	1,127	428	245
天合町	73	41,482	555	677	5,773	11,469	7,129	4,638
<b>広域本部</b>								
県本部	74	13,138	133	164	1,412	3,545	2,581	1,390
県本部	75	15,377	244	226	1,869	4,259	2,732	1,701
県本部	76	9,728	113	173	1,613	2,538	1,388	1,302
天草町	77	3,239	65	114	879	1,127	428	245
天合町	78	41,482	555	677	5,773	11,469	7,129	4,638



単位：経営体

2.0 ~ 3.0	3.0 ~ 5.0	5.0 ~ 10.0	10.0 ~ 20.0	20.0 ~ 30.0	30.0 ~ 50.0	50.0 ~ 100.0	100ha以上	市区町村 振興局
142	76	44	6	1	1	0	0	45
142	76	44	6	1	1	-	-	46
81	34	8	2	0	0	0	0	47
68	25	7	2	-	-	-	-	48
13	9	1	-	-	-	-	-	49
354	365	244	68	26	11	3	0	50
60	80	57	18	5	3	-	-	51
94	70	19	7	7	2	-	-	52
27	22	9	4	2	1	-	-	53
17	15	1	-	-	-	-	-	54
42	31	22	12	3	1	1	-	55
-	2	-	-	-	-	-	-	56
14	14	4	1	-	-	-	-	57
11	8	1	-	-	-	1	-	58
89	123	131	26	9	4	1	-	59
24	20	7	1	-	-	1	-	60
24	20	7	1	-	-	1	-	61
797	418	157	38	1	2	2	4	62
514	321	127	18	4	1	0	0	63
484	364	161	55	18	5	4	1	64
317	203	112	22	7	2	0	0	65
525	445	306	82	12	10	5	2	66
492	335	234	71	36	31	22	8	67
530	373	175	50	5	5	0	0	68
850	469	154	15	7	2	1	0	69
98	52	13	3	1	0	0	0	70
402	396	267	73	29	12	3	0	71
216	141	47	11	1	3	3	0	72
5,225	3,517	1,753	438	121	73	40	15	73
1,841	1,112	459	106	10	8	2	4	74
1,818	1,347	813	230	73	48	31	11	75
1,350	917	434	91	37	14	4	0	76
216	141	47	11	1	3	3	0	77
5,225	3,517	1,753	438	121	73	40	15	78

【農業経営体】

1 農業経営体数

(3) 農産物販売金額規模別経営体数

市区町村・振興局		計	販売なし	50万円未満	50～100万円	100～200	200～300	300～500	500～700
県	計	41,482	3,554	12,302	5,114	3,967	2,495	2,748	1,975
市	計	25,258	1,680	6,854	3,114	2,386	1,554	1,719	1,294
熊本	市	5,197	226	1,104	643	560	365	427	340
中東	区	27	3	13	-	3	2	1	-
西南	区	390	31	83	50	54	30	24	27
北	区	1,285	28	161	145	148	136	164	129
八人	区	1,844	106	428	299	241	102	113	72
代吉	市	1,651	58	419	149	114	95	125	112
人荒	市	3,230	145	635	367	282	171	172	149
水尾	市	695	97	308	94	63	26	26	16
山名	市	425	34	121	62	44	40	35	25
山鹿	市	411	43	203	40	42	12	29	14
菊池	市	2,623	100	658	356	206	141	174	125
宇土	市	2,616	162	813	396	287	192	197	132
上天	市	2,257	129	609	325	231	114	131	86
宇城	市	787	44	286	104	64	44	47	34
阿蘇	市	450	49	150	55	32	28	24	24
天草	市	2,148	77	388	241	206	173	187	160
合志	市	1,345	86	459	93	105	79	89	83
計	市	2,537	452	1,029	281	220	136	141	79
郡	計	537	36	91	57	44	33	40	27
下益	郡	16,224	1,874	5,448	2,000	1,581	941	1,029	681
美里	町	744	174	359	74	35	29	24	13
玉名	郡	744	174	359	74	35	29	24	13
玉東	町	2,082	236	950	275	177	85	102	87
南関	町	325	6	81	47	50	22	33	31
長洲	町	669	100	358	95	47	14	19	11
和水	町	231	6	114	40	17	11	7	8
菊池	郡	857	124	397	93	63	38	43	37
大津	町	864	55	167	87	79	63	80	54
菊陽	町	482	32	111	54	40	31	42	33
阿蘇	郡	382	23	56	33	39	32	38	21
南小	町	2,628	270	823	298	307	202	219	124
小国	町	347	32	142	47	37	22	20	10
小国	町	459	43	188	43	48	34	25	17
高森	村	191	19	51	25	23	13	16	10
西原	村	368	31	64	39	44	43	45	21
南阿	村	380	45	105	41	47	40	36	18
上益	郡	883	100	273	103	108	50	77	48
御船	町	4,262	426	1,473	625	489	254	255	154
嘉島	町	638	62	303	103	55	22	24	16
益城	町	378	20	113	78	83	32	21	4
甲佐	町	650	46	173	83	83	26	41	39
山都	町	695	89	297	87	62	35	45	21
計	町	1,901	209	587	274	206	139	124	74

単位：経営体

700 ～ 1,000	1,000 ～ 1,500	1,500 ～ 2,000	2,000 ～ 3,000	3,000 ～ 5,000	5000万 ～ 1億円	1～3	3～5	5億円以上	市区町村・ 振興局
2,558	2,694	1,398	1,216	742	346	218	35	19	
1,752	1,921	992	915	565	220	153	26	12	1
450	432	244	246	110	29	14	3	4	2
2	1	2	-	-	-	-	-	-	3
19	22	8	13	20	4	4	-	1	4
154	135	36	33	11	2	3	-	-	5
127	122	89	95	37	9	1	1	2	6
148	152	109	105	42	14	6	2	1	7
260	360	205	200	161	19	19	2	1	8
13	21	4	10	5	8	4	-	-	9
26	24	4	1	5	3	1	-	-	10
9	10	1	3	1	3	1	-	-	11
202	301	163	126	46	18	6	-	1	12
133	135	71	43	30	13	7	4	1	13
115	141	47	91	92	77	59	7	3	14
58	53	31	16	5	-	1	-	-	15
30	22	16	7	9	2	2	-	-	16
233	227	113	77	39	14	7	5	1	17
109	85	49	44	23	26	11	3	1	18
65	59	20	17	16	10	11	1	-	19
49	51	24	34	23	17	10	1	-	20
806	773	406	301	177	126	65	9	7	21
13	11	4	4	2	1	1	0	0	22
13	11	4	4	2	1	1	-	-	23
55	52	14	16	15	8	6	4	0	24
24	20	6	1	2	1	-	1	-	25
5	7	2	2	5	3	1	-	-	26
6	6	2	8	4	1	-	1	-	27
20	19	4	5	4	3	5	2	-	28
73	68	34	32	26	29	16	0	1	29
35	34	15	14	8	21	12	-	-	30
38	34	19	18	18	8	4	-	1	31
128	107	47	41	33	18	9	1	1	32
17	13	2	3	1	1	-	-	-	33
19	13	6	10	9	3	1	-	-	34
6	11	8	6	2	-	1	-	-	35
25	20	10	9	10	6	1	-	-	36
8	9	9	6	5	6	3	1	1	37
53	41	12	7	6	2	3	-	-	38
178	169	97	64	38	28	7	3	2	39
16	18	5	5	2	6	-	-	1	40
9	9	3	3	1	2	-	-	-	41
42	47	24	19	14	7	4	1	1	42
25	12	8	6	3	4	1	-	-	43
86	83	57	31	18	9	2	2	-	44

【農業経営体】

1 農業経営体数

(3) 農産物販売金額規模別経営体数

市区町村・振興局	計	販売なし	50万円未満	50～100万円	100～200	200～300	300～500	500～700	
八代郡 45	678	24	54	67	58	50	47	46	
氷川町 46	678	24	54	67	58	50	47	46	
葦北郡 47	1,266	268	457	140	123	81	73	37	
芦北町 48	1,000	240	359	94	84	56	60	27	
津奈木町 49	266	28	98	46	39	25	13	10	
球磨郡 50	3,448	393	1,110	406	286	159	203	147	
錦町 51	611	37	181	72	54	39	58	30	
多良木町 52	715	103	211	100	53	26	42	27	
湯前町 53	265	31	92	42	22	12	10	15	
水上村 54	179	14	84	24	21	7	10	9	
相良村 55	345	35	144	49	22	11	14	16	
五木村 56	28	8	12	1	3	1	1	-	
山江村 57	260	41	134	34	23	8	10	3	
球磨村 58	201	64	85	9	9	9	3	6	
あさぎり町 59	844	60	167	75	79	46	55	41	
天草郡 60	252	28	55	28	27	18	26	19	
苓北町 61	252	28	55	28	27	18	26	19	
<b>地域振興局</b>									
熊本本 62	5,197	226	1,104	643	560	365	427	340	
宇城 63	3,679	295	1,033	419	305	246	258	207	
玉名 64	5,130	370	1,729	693	427	266	311	237	
鹿本 65	2,616	162	813	396	287	192	197	132	
菊池 66	3,658	220	867	469	354	210	251	167	
阿蘇 67	3,973	356	1,282	391	412	281	308	207	
上益城 68	4,262	426	1,473	625	489	254	255	154	
八代 69	3,908	169	689	434	340	221	219	195	
芦北 70	1,677	311	660	180	165	93	102	51	
球磨 71	4,143	490	1,418	500	349	185	229	163	
天草 72	3,239	529	1,234	364	279	182	191	122	
合計 73	41,482	3,554	12,302	5,114	3,967	2,495	2,748	1,975	
<b>広域本部</b>									
県央 74	13,138	947	3,610	1,687	1,354	865	940	701	
県北 75	15,377	1,108	4,691	1,949	1,480	949	1,067	743	
県南 76	9,728	970	2,767	1,114	854	499	550	409	
天草 77	3,239	529	1,234	364	279	182	191	122	
合計 78	41,482	3,554	12,302	5,114	3,967	2,495	2,748	1,975	

単位：経営体

700 ～ 1,000	1,000 ～ 1,500	1,500 ～ 2,000	2,000 ～ 3,000	3,000 ～ 5,000	5000万 ～ 1億円	1～3	3～5	5億円以上	市区町村・ 振興局
91	102	65	44	17	9	4	0	0	45
91	102	65	44	17	9	4	-	-	46
39	18	9	6	2	6	7	0	0	47
34	17	9	6	2	5	7	-	-	48
5	1	-	-	-	1	-	-	-	49
217	232	122	86	44	26	13	1	3	50
45	39	14	18	12	5	5	-	2	51
51	52	32	10	5	1	2	-	-	52
9	13	5	10	2	1	1	-	-	53
3	5	1	-	-	1	-	-	-	54
15	18	6	5	5	3	1	-	1	55
1	1	-	-	-	-	-	-	-	56
4	3	-	-	-	-	-	-	-	57
11	4	-	-	1	-	-	-	-	58
78	97	64	43	19	15	4	1	-	59
12	14	14	8	-	1	2	-	-	60
12	14	14	8	-	1	2	-	-	61
450	432	244	246	110	29	14	3	4	62
304	291	148	97	46	15	9	5	1	63
283	377	181	143	66	29	13	4	1	64
133	135	71	43	30	13	7	4	1	65
237	260	105	157	141	123	85	8	4	66
237	192	96	85	56	44	20	4	2	67
178	169	97	64	38	28	7	3	2	68
351	462	270	244	178	9	23	2	1	69
48	28	10	9	3	9	8	0	0	70
230	253	126	96	49	34	17	1	3	71
107	95	50	32	25	13	15	1	0	72
2,558	2,694	1,398	1,216	742	346	218	35	19	73
932	892	489	407	194	72	30	11	7	74
890	964	453	428	293	209	125	20	8	75
629	743	406	349	230	52	48	3	4	76
107	95	50	32	25	13	15	1	0	77
2,558	2,694	1,398	1,216	742	346	218	35	19	78

【農業経営体】

1 農業経営体数

(4) 農産物販売金額1位の部門別経営体数

市区町村・振興局		計	稲作	麦類作	雑穀・ いも類 ・豆類	工芸農作物	露地野菜	施設野菜
県	計	37,928	15,375	189	745	1,405	3,166	6,420
市	計	23,578	8,981	81	248	871	1,894	4,855
熊本	市区	4,971	1,801	25	41	19	292	1,584
中東	区	24	15	-	-	-	1	3
西南	区	359	152	5	20	3	22	81
南北	区	1,257	181	-	2	-	113	180
八人	区	1,738	951	16	2	2	81	523
代吉	市	1,593	502	4	17	14	75	797
荒尾	市	3,085	1,221	5	20	479	424	705
水俣	市	598	341	-	3	29	41	23
玉山	市	391	179	2	1	4	5	10
山鹿	市	368	161	-	2	20	55	1
菊池	市	2,523	1,082	17	18	7	33	845
宇土	市	2,454	1,026	5	15	117	129	503
上天草	市	2,128	895	13	22	40	290	185
宇城	市	743	373	-	7	36	11	162
阿蘇	市	401	131	1	5	1	89	17
天草	市	2,071	516	2	14	52	209	435
阿蘇	市	1,259	351	7	46	7	78	203
天草	市	2,085	780	-	27	36	182	81
合志	市	501	124	4	27	24	56	101
郡	計	14,350	6,394	108	497	534	1,272	1,565
下益	郡	570	343	0	9	18	49	35
美里	町	570	343	-	9	18	49	35
玉名	郡	1,846	1,076	7	10	11	104	150
玉東	町	319	53	-	2	4	8	27
南関	町	569	409	-	4	2	39	19
長洲	町	225	181	6	-	2	5	16
和水	町	733	433	1	4	3	52	88
菊池	郡	809	128	13	152	21	224	34
大津	町	450	77	10	133	8	62	8
菊陽	町	359	51	3	19	13	162	26
阿蘇	郡	2,358	1,014	2	203	20	233	350
南小	国	315	181	-	-	1	42	45
小国	町	416	222	-	4	3	41	79
小産	山	172	85	-	-	-	9	31
高森	村	337	121	1	1	8	47	36
西南	原	335	71	1	109	-	53	9
阿蘇	村	783	334	-	89	8	41	150
上益	郡	3,836	2,094	67	88	84	345	470
御船	町	576	424	4	3	25	48	11
嘉島	町	358	243	43	41	-	4	23
益城	町	604	325	1	29	5	42	149
甲佐	町	606	258	19	6	8	31	37
山都	町	1,692	844	-	9	46	220	250
八代	郡	654	127	3	3	77	70	192
氷川	町	654	127	3	3	77	70	192

単位：経営体

果樹類	花き・花木	その他の 作物	酪農	肉用牛	養豚	養鶏	養蚕	その他の 畜産	市区町村・ 振興局
6,121	994	868	584	1,755	151	116	1	38	
4,046	641	578	371	812	120	61	1	18	1
918	146	21	55	38	21	7	0	3	2
1	4	-	-	-	-	-	-	-	3
3	17	12	34	7	2	-	-	1	4
758	20	2	-	1	-	-	-	-	5
62	70	4	13	7	2	4	-	1	6
94	35	3	8	23	17	3	-	1	7
101	63	55	3	2	1	3	-	3	8
62	9	10	13	54	8	2	-	3	9
167	3	3	10	3	2	1	-	1	10
108	3	7	2	6	1	2	-	-	11
478	13	5	10	4	2	7	-	2	12
411	73	38	36	84	5	11	1	-	13
137	108	71	151	169	40	7	-	-	14
128	14	8	-	2	1	1	-	-	15
66	62	2	7	17	1	2	-	-	16
726	69	11	12	16	3	5	-	1	17
9	36	290	16	204	8	4	-	-	18
716	28	19	1	181	24	8	-	2	19
19	14	38	55	32	3	1	-	3	20
2,075	353	290	213	943	31	55	0	20	21
47	15	7	2	43	0	1	0	1	22
47	15	7	2	43	-	1	-	1	23
422	13	12	10	22	1	7	0	1	24
221	1	1	-	2	-	-	-	-	25
67	6	8	3	9	-	3	-	-	26
10	-	3	1	1	-	-	-	-	27
124	6	-	6	10	1	4	-	1	28
51	25	48	32	68	11	2	0	0	29
42	18	12	20	51	8	1	-	-	30
9	7	36	12	17	3	1	-	-	31
71	73	73	30	260	5	18	0	6	32
3	8	11	3	18	-	1	-	2	33
6	-	28	15	17	1	-	-	-	34
1	7	11	1	17	-	8	-	2	35
5	27	8	1	73	1	8	-	-	36
45	6	7	9	19	3	1	-	2	37
11	25	8	1	116	-	-	-	-	38
297	158	53	27	133	7	8	0	5	39
40	5	3	3	5	2	1	-	2	40
-	1	-	1	2	-	-	-	-	41
36	3	2	6	3	2	-	-	1	42
94	116	15	13	6	2	-	-	1	43
127	33	33	4	117	1	7	-	1	44
143	15	16	7	0	0	1	0	0	45
143	15	16	7	-	-	1	-	-	46

【農業経営体】

1 農業経営体数

(4) 農産物販売金額1位の部門別経営体数

市区町村・振興局	計	稲作	麦類作	雑穀・ いも類 ・豆類	工芸農作物	露地野菜	施設野菜
葦北郡 47	998	346	0	2	7	31	15
芦北町 48	760	312	-	1	7	22	12
津奈木町 49	238	34	-	1	-	9	3
球磨郡 50	3,055	1,228	16	28	295	127	312
錦町 51	574	260	2	2	39	21	43
多良木町 52	612	267	1	5	61	30	84
湯前町 53	234	141	1	3	4	13	23
水上村 54	165	99	-	1	4	2	22
相良村 55	310	139	3	5	54	18	17
五木村 56	20	6	-	-	3	1	-
山江村 57	219	61	-	2	6	9	2
球磨村 58	137	50	-	-	3	4	4
あさぎり町 59	784	205	9	10	121	29	117
天草郡 60	224	38	-	2	1	89	7
苓北町 61	224	38	-	2	1	89	7
地域振興局							
熊本 62	4,971	1,801	25	41	19	292	1,584
宇城 63	3,384	1,232	2	30	106	269	632
玉名 64	4,760	2,337	26	29	22	142	1,005
鹿本 65	2,454	1,026	5	15	117	129	503
菊池 66	3,438	1,147	30	201	85	570	320
阿蘇 67	3,617	1,365	9	249	27	311	553
上益城 68	3,836	2,094	67	88	84	345	470
八代 69	3,739	1,348	8	23	556	494	897
芦北 70	1,366	507	0	4	27	86	16
球磨 71	3,653	1,569	16	31	324	168	335
天草 72	2,710	949	1	34	38	360	105
合 計 73	37,928	15,375	189	745	1,405	3,166	6,420
広域本部							
47 中央 74	12,191	5,127	94	159	209	906	2,686
48 北 75	14,269	5,875	70	494	251	1,152	2,381
49 南 76	8,758	3,424	24	58	907	748	1,248
50 草 77	2,710	949	1	34	38	360	105
合 計 78	37,928	15,375	189	745	1,405	3,166	6,420



単位：経営体

果樹類	花き・花木	その他の 作物	酪農	肉用牛	養豚	養鶏	養蚕	その他の 畜産	市区町村・ 振興局
552	9	6	1	23	1	4	0	1	47
364	9	5	1	22	1	3	-	1	48
188	-	1	-	1	-	1	-	-	49
449	42	74	101	357	6	14	0	6	50
71	5	13	32	83	1	2	-	-	51
81	6	2	16	56	-	1	-	2	52
9	7	3	6	22	1	1	-	-	53
12	-	3	-	21	-	1	-	-	54
34	1	6	6	24	-	1	-	2	55
4	-	6	-	-	-	-	-	-	56
103	-	2	3	29	-	2	-	-	57
69	1	1	-	4	1	-	-	-	58
66	22	38	38	118	3	6	-	2	59
43	3	1	3	37	-	-	-	-	60
43	3	1	3	37	-	-	-	-	61
918	146	21	55	38	21	7	0	3	62
901	98	26	14	61	4	7	0	2	63
1,067	29	20	30	29	5	15	0	4	64
411	73	38	36	84	5	11	1	0	65
207	147	157	238	269	54	10	0	3	66
80	109	363	46	464	13	22	0	6	67
297	158	53	27	133	7	8	0	5	68
244	78	71	10	2	1	4	0	3	69
660	12	13	3	29	2	6	0	1	70
511	51	84	114	411	14	16	0	9	71
825	93	22	11	235	25	10	0	2	72
6,121	994	868	584	1,755	151	116	1	38	73
2,116	402	100	96	232	32	22	0	10	74
1,765	358	578	350	846	77	58	1	13	75
1,415	141	168	127	442	17	26	0	13	76
825	93	22	11	235	25	10	0	2	77
6,121	994	868	584	1,755	151	116	1	38	78

【農業経営体】

1 農業経営体数

(5) 農業経営組織別経営体数

市区町村・振興局	合計	単 一 経 営							
		計	稲 作	麦 類 作	雑 穀 ・ い も 類 ・ 豆 類	工 芸 農 作 物	露 地 野 菜	施 設 野 菜	
県 計	37,928	28,073	12,603	35	468	717	1,596	4,351	
市 計	23,578	17,866	7,475	16	131	440	964	3,490	
熊 本 市	4,971	3,877	1,528	2	19	8	149	1,098	
中 央 区	24	20	14	-	-	-	1	1	
東 区	359	290	132	-	10	2	13	63	
西 区	1,257	1,051	133	-	-	-	54	117	
南 区	1,738	1,362	835	2	2	2	40	363	
北 区	1,593	1,154	414	-	7	4	41	554	
八 代 市	3,085	2,263	1,057	1	3	268	188	596	
吉 尾 市	598	442	291	-	2	17	13	11	
荒 尾 市	391	300	146	-	-	-	4	3	
水 俣 市	368	319	146	-	2	19	36	1	
玉 名 市	2,523	2,144	949	4	8	4	19	726	
山 鹿 市	2,454	1,489	734	-	7	37	41	282	
菊 池 市	2,128	1,401	654	2	13	16	140	74	
宇 土 市	743	627	346	-	5	25	4	125	
上 天 草 市	401	308	116	1	-	1	58	4	
宇 城 市	2,071	1,622	458	1	4	12	118	297	
阿 蘇 市	1,259	1,063	301	4	40	4	64	151	
天 草 市	2,085	1,690	673	-	17	21	102	51	
合 志 市	501	321	76	1	11	8	28	71	
郡 計	14,350	10,207	5,128	19	337	277	632	861	
下 益 城 郡	570	434	291	0	5	12	29	20	
美 里 町	570	434	291	-	5	12	29	20	
玉 名 郡	1,846	1,422	876	3	6	3	39	93	
玉 東 町	319	275	42	-	2	2	5	16	
南 関 町	569	396	304	-	1	-	14	7	
長 洲 町	225	193	158	2	-	1	4	15	
和 水 町	733	558	372	1	3	-	16	55	
菊 池 郡	809	519	77	3	110	7	127	12	
大 津 町	450	324	46	3	101	4	39	2	
菊 陽 町	359	195	31	-	9	3	88	10	
阿 蘇 郡	2,358	1,701	883	1	164	9	122	185	
南 小 国 町	315	208	159	-	-	1	16	15	
小 国 町	416	293	193	-	4	2	18	33	
小 産 山 村	172	119	77	-	-	-	5	15	
高 森 町	337	246	106	1	1	4	30	22	
西 原 村	335	224	45	-	75	-	30	6	
南 阿 蘇 村	783	611	303	-	84	2	23	94	
上 益 城 郡	3,836	2,412	1,549	2	39	33	154	215	
御 船 町	576	417	351	-	-	13	14	2	
嘉 島 町	358	86	68	1	10	-	2	4	
益 城 町	604	439	269	-	22	2	18	86	
甲 佐 町	606	369	164	1	3	-	9	13	
山 都 町	1,692	1,101	697	-	4	18	111	110	
八 代 郡	654	468	93	2	0	42	29	149	
氷 川 町	654	468	93	2	-	42	29	149	

単位：経営体

果樹類	花き・花木	その他の作物	酪農	肉用牛	養豚	養鶏	養蚕	その他の畜産	準単一複合経営	複合経営	市区町村・振興局
5,010	703	655	467	1,198	141	102	1	26	7,557	2,298	
3,326	452	466	307	619	113	53	1	13	4,538	1,174	1
846	100	18	49	30	21	7	-	2	908	186	2
1	3	-	-	-	-	-	-	-	3	1	3
3	14	11	33	7	2	-	-	-	55	14	4
730	14	2	-	1	-	-	-	-	181	25	5
47	45	3	10	6	2	4	-	1	308	68	6
65	24	2	6	16	17	3	-	1	361	78	7
62	47	32	1	1	1	3	-	3	647	175	8
41	5	6	11	36	6	1	-	2	117	39	9
132	2	2	6	2	2	1	-	-	76	15	10
98	2	5	2	6	1	1	-	-	39	10	11
398	10	2	9	4	2	7	-	2	308	71	12
237	40	17	28	50	5	10	1	-	735	230	13
78	73	53	126	129	37	6	-	-	539	188	14
104	10	6	-	1	-	1	-	-	96	20	15
53	52	1	6	13	1	2	-	-	68	25	16
640	55	4	11	15	3	4	-	-	373	76	17
7	28	282	13	159	8	2	-	-	169	27	18
615	20	11	1	147	23	7	-	2	328	67	19
15	8	27	44	26	3	1	-	2	135	45	20
1,684	251	189	160	579	28	49	0	13	3,019	1,124	21
37	12	3	1	23	0	1	0	0	91	45	22
37	12	3	1	23	-	1	-	-	91	45	23
353	10	5	9	17	1	6	0	1	335	89	24
205	1	-	-	2	-	-	-	-	37	7	25
51	5	2	2	7	-	3	-	-	135	38	26
9	-	3	1	-	-	-	-	-	30	2	27
88	4	-	6	8	1	3	-	1	133	42	28
44	20	31	25	52	9	2	0	0	205	85	29
38	17	7	16	43	7	1	-	-	96	30	30
6	3	24	9	9	2	1	-	-	109	55	31
50	46	45	23	147	5	17	0	4	511	146	32
3	4	3	1	4	-	1	-	1	80	27	33
3	-	22	11	6	1	-	-	-	95	28	34
1	2	4	-	6	-	8	-	1	42	11	35
5	18	5	1	45	1	7	-	-	64	27	36
30	4	5	9	14	3	1	-	2	87	24	37
8	18	6	1	72	-	-	-	-	143	29	38
185	110	32	16	61	6	6	0	4	961	463	39
26	3	1	1	3	1	-	-	2	132	27	40
-	-	-	-	1	-	-	-	-	130	142	41
27	3	2	4	3	2	-	-	1	136	29	42
64	91	11	9	1	2	-	-	1	148	89	43
68	13	18	2	53	1	6	-	-	415	176	44
124	11	12	5	0	0	1	0	0	154	32	45
124	11	12	5	-	-	1	-	-	154	32	46

【農業経営体】

1 農業経営体数

(5) 農業経営組織別経営体数

市区町村・振興局	合計	単 一 經 営							
		計	稲 作	麦 類 作	雑 穀 ・ い も 類 ・ 豆 類	工 芸 農 作 物	露 地 野 菜	施 設 野 菜	
葦 北 郡 47	998	907	318	0	2	5	19	8	
芦 北 町 48	760	687	289	-	1	5	12	6	
津 奈 木 町 49	238	220	29	-	1	-	7	2	
球 磨 郡 50	3,055	2,180	1,008	8	10	166	60	173	
錦 町 51	574	409	217	-	-	20	13	13	
多 良 木 町 52	612	474	233	1	1	43	19	61	
湯 前 町 53	234	179	125	1	2	2	2	14	
水 上 村 54	165	103	77	-	1	2	1	7	
相 良 村 55	310	196	104	-	2	35	4	7	
五 木 村 56	20	18	5	-	-	3	1	-	
山 江 村 57	219	137	41	-	1	-	2	-	
球 磨 村 58	137	112	41	-	-	2	2	1	
あ さ ぎ り 町 59	784	552	165	6	3	59	16	70	
天 草 郡 60	224	164	33	-	1	-	53	6	
苓 北 町 61	224	164	33	-	1	-	53	6	
<b>地域振興局</b>									
熊 本 62	4,971	3,877	1,528	2	19	8	149	1,098	
宇 城 63	3,384	2,683	1,095	1	14	49	151	442	
玉 名 64	4,760	3,866	1,971	7	14	7	62	822	
鹿 本 65	2,454	1,489	734	0	7	37	41	282	
菊 池 66	3,438	2,241	807	6	134	31	295	157	
阿 蘇 67	3,617	2,764	1,184	5	204	13	186	336	
上 益 城 68	3,836	2,412	1,549	2	39	33	154	215	
八 代 69	3,739	2,731	1,150	3	3	310	217	745	
芦 北 70	1,366	1,226	464	0	4	24	55	9	
球 磨 71	3,653	2,622	1,299	8	12	183	73	184	
天 草 72	2,710	2,162	822	1	18	22	213	61	
合 計 73	37,928	28,073	12,603	35	468	717	1,596	4,351	
<b>広域本部</b>									
県 央 74	12,191	8,972	4,172	5	72	90	454	1,755	
県 北 75	14,269	10,360	4,696	18	359	88	584	1,597	
県 南 76	8,758	6,579	2,913	11	19	517	345	938	
天 草 77	2,710	2,162	822	1	18	22	213	61	
合 計 78	37,928	28,073	12,603	35	468	717	1,596	4,351	

単位：経営体

果樹類	花き・花木	その他の作物	酪農	肉用牛	養豚	養鶏	養蚕	その他の畜産	準単一複合経営	複合経営	市区町村・振興局
518	8	3	1	19	1	4	0	1	65	26	47
340	8	2	1	18	1	3	-	1	52	21	48
178	-	1	-	1	-	1	-	-	13	5	49
<b>337</b>	<b>32</b>	<b>57</b>	<b>79</b>	<b>229</b>	<b>6</b>	<b>12</b>	<b>0</b>	<b>3</b>	<b>653</b>	<b>222</b>	<b>50</b>
55	3	8	25	52	1	2	-	-	131	34	51
59	5	2	13	36	-	-	-	1	116	22	52
5	5	2	5	15	1	-	-	-	39	16	53
8	-	2	-	4	-	1	-	-	49	13	54
23	-	5	4	11	-	1	-	-	82	32	55
4	-	5	-	-	-	-	-	-	-	2	56
77	-	1	1	12	-	2	-	-	47	35	57
60	1	-	-	4	1	-	-	-	21	4	58
46	18	32	31	95	3	6	-	2	168	64	59
<b>36</b>	<b>2</b>	<b>1</b>	<b>1</b>	<b>31</b>	<b>-</b>	<b>-</b>	<b>-</b>	<b>-</b>	<b>44</b>	<b>16</b>	<b>60</b>
36	2	1	1	31	-	-	-	-	44	16	61
846	100	18	49	30	21	7	0	2	908	186	62
781	77	13	12	39	3	6	0	0	560	141	63
883	22	9	24	23	5	14	0	3	719	175	64
237	40	17	28	50	5	10	1	0	735	230	65
137	101	111	195	207	49	9	0	2	879	318	66
57	74	327	36	306	13	19	0	4	680	173	67
185	110	32	16	61	6	6	0	4	961	463	68
186	58	44	6	1	1	4	0	3	801	207	69
616	10	8	3	25	2	5	0	1	104	36	70
378	37	63	90	265	12	13	0	5	770	261	71
704	74	13	8	191	24	9	0	2	440	108	72
5,010	703	655	467	1,198	141	102	1	26	7,557	2,298	73
1,812	287	63	77	130	30	19	0	6	2,429	790	74
1,314	237	464	283	586	72	52	1	9	3,013	896	75
1,180	105	115	99	291	15	22	0	9	1,675	504	76
704	74	13	8	191	24	9	0	2	440	108	77
5,010	703	655	467	1,198	141	102	1	26	7,557	2,298	78

【農業経営体】

1 農業経営体数

(6) 農業生産関連事業を行っている経営体の事業種類別経営体数

単位：経営体

市区町村・振興局	計	農業生産 関連事業 を行って いない	農業生産関 連事業を行 っている 実経営体数	事業種類別								
				農産物の 加工	消費者に 直接販売	貸農園・ 体験農園等	観光農園	農家民 宿	農家 レスト ラン	海外への 輸出	その他	
県計	41,482	35,024	6,458	718	6,027	66	90	39	43	32	58	
市計	1	25,258	21,471	3,787	430	3,524	31	47	7	22	20	37
熊本市	2	5,197	4,619	578	51	542	5	12	-	4	5	12
中央区	3	27	17	10	2	8	-	-	-	-	-	-
東山区	4	390	334	56	5	50	1	-	-	-	-	4
西南区	5	1,285	1,200	85	14	78	1	3	-	2	4	3
北区	6	1,844	1,696	148	11	139	-	1	-	-	1	1
北八代市	7	1,651	1,372	279	19	267	3	8	-	2	-	4
吉尾市	8	3,230	2,818	412	82	362	2	4	-	-	2	2
荒尾市	9	695	567	128	18	120	1	2	2	-	-	-
水俣市	10	425	291	134	5	131	1	2	-	1	1	1
玉名市	11	411	340	71	14	66	3	3	-	1	2	-
山鹿市	12	2,623	2,401	222	24	204	-	3	-	3	3	4
菊池市	13	2,616	2,151	465	42	435	4	3	-	2	-	5
宇土市	14	2,257	1,784	473	32	458	2	7	-	1	2	5
上宇城町	15	787	701	86	8	81	3	-	-	-	-	-
天草市	16	450	339	111	7	107	1	-	-	-	-	2
宇城町	17	2,148	1,718	430	90	371	2	3	-	-	2	2
阿蘇市	18	1,345	1,217	128	21	115	1	5	3	8	1	1
天草市	19	2,537	2,079	458	28	446	3	2	2	1	1	1
合志市	20	537	446	91	8	86	3	1	-	1	1	2
郡計	21	16,224	13,553	2,671	288	2,503	35	43	32	21	12	21
下益城郡	22	744	506	238	18	229	1	1	0	0	0	0
美里町	23	744	506	238	18	229	1	1	-	-	-	-
玉名郡	24	2,082	1,713	369	17	356	3	2	0	1	1	5
東町	25	325	302	23	5	21	-	-	-	-	1	-
南関町	26	669	494	175	6	174	-	1	-	-	-	1
長洲町	27	231	219	12	1	11	-	-	-	-	-	-
和水町	28	857	698	159	5	150	3	1	-	1	-	4
菊池郡	29	864	752	112	17	100	2	4	0	1	1	0
大津町	30	482	436	46	8	40	1	2	-	1	1	-
菊陽町	31	382	316	66	9	60	1	2	-	-	-	-
阿蘇郡	32	2,628	2,200	428	66	388	9	22	20	10	1	5
南小国町	33	347	293	54	15	39	3	2	12	5	-	1
小国町	34	459	391	68	14	62	-	-	-	3	-	1
小産山村	35	191	162	29	2	25	-	-	1	-	-	1
高森町	36	368	329	39	5	35	-	2	-	1	-	1
西原村	37	380	276	104	14	97	2	-	2	1	-	1
西南阿蘇村	38	883	749	134	16	130	4	18	5	-	1	-
上益城郡	39	4,262	3,737	525	52	492	11	7	1	4	4	6
御船町	40	638	515	123	9	115	1	-	-	-	-	4
嘉島町	41	378	370	8	1	6	-	-	-	-	-	1
益城町	42	650	532	118	10	112	2	1	-	-	2	-
甲佐町	43	695	592	103	3	101	3	-	-	-	-	-
山都町	44	1,901	1,728	173	29	158	5	6	1	4	2	1
八代郡	45	678	518	160	29	135	4	1	0	0	4	3
氷川町	46	678	518	160	29	135	4	1	-	-	4	3

【農業経営体】

1 農業経営体数

(6) 農業生産関連事業を行っている経営体の事業種類別経営体数

単位：経営体

市区町村・振興局	計	農業生産 関連事業 を行って いない	農業生産 関連事業を 行っている 実経営体数	事業種類別								
				農産物 の加工	消費者に 直接販売	貸農 園・ 体験農 園等	観光農 園	農家民 宿	農家 レスト ラン	海外への 輸出	その他	
葦北郡 47	1,266	974	292	20	285	2	0	1	2	1	0	
芦北町 48	1,000	761	239	16	233	2	-	1	2	1	-	
津奈木町 49	266	213	53	4	52	-	-	-	-	-	-	
球磨郡 50	3,448	2,939	509	65	481	2	6	9	3	0	2	
錦町 51	611	504	107	16	101	-	-	1	1	-	-	
多良木町 52	715	599	116	14	112	-	-	1	1	-	-	
湯前町 53	265	229	36	4	34	-	-	1	-	-	1	
水上市村 54	179	152	27	3	26	-	1	1	-	-	-	
相良村 55	345	296	49	10	43	-	1	-	-	-	-	
五木村 56	28	15	13	3	12	-	-	1	-	-	-	
山江村 57	260	224	36	6	33	-	1	1	-	-	-	
球磨村 58	201	172	29	2	27	2	1	-	-	-	-	
あさぎり町 59	844	748	96	7	93	-	2	3	1	-	1	
天草郡 60	252	214	38	4	37	1	-	1	-	-	-	
天草北町 61	252	214	38	4	37	1	-	1	-	-	-	
地域振興局												
熊本市 62	5,197	4,619	578	51	542	5	12	0	4	5	12	
宇城市 63	3,679	2,925	754	116	681	6	4	0	0	2	2	
玉名市 64	5,130	4,405	725	46	691	4	7	0	5	5	10	
鹿野市 65	2,616	2,151	465	42	435	4	3	0	2	0	5	
菊池市 66	3,658	2,982	676	57	644	7	12	0	3	4	7	
阿蘇市 67	3,973	3,417	556	87	503	10	27	23	18	2	6	
上益城郡 68	4,262	3,737	525	52	492	11	7	1	4	4	6	
八代市 69	3,908	3,336	572	111	497	6	5	0	0	6	5	
芦北町 70	1,677	1,314	363	34	351	5	3	1	3	3	0	
球磨村 71	4,143	3,506	637	83	601	3	8	11	3	0	2	
天草市 72	3,239	2,632	607	39	590	5	2	3	1	1	3	
天草市計 73	41,482	35,024	6,458	718	6,027	66	90	39	43	32	58	
広域本部												
熊本県 74	13,138	11,281	1,857	219	1,715	22	23	1	8	11	20	
熊本県北 75	15,377	12,955	2,422	232	2,273	25	49	23	28	11	28	
熊本県南 76	9,728	8,156	1,572	228	1,449	14	16	12	6	9	7	
熊本県天草 77	3,239	2,632	607	39	590	5	2	3	1	1	3	
熊本県天草市計 78	41,482	35,024	6,458	718	6,027	66	90	39	43	32	58	

【農業経営体】

1 農業経営体数

(7) 農産物販売代金額1位の出荷先別経営体数

単位：経営体

市区町村・振興局	計	農産物の売上1位の出荷先別						
		農協	農協以外の集出荷団体	卸売市場	小売業者	食品製造業・外食産業	消費者に直接販売	その他
県計	37,928	21,457	4,916	4,473	1,923	397	2,834	1,928
市計	23,578	13,080	3,278	3,123	1,290	141	1,569	1,097
熊本市	4,971	2,593	656	1,068	289	22	191	152
中央区	24	11	1	5	1	-	3	3
東区	359	167	44	58	31	2	22	35
西区	1,257	596	232	338	62	3	20	6
南区	1,738	973	237	300	144	7	42	35
北区	1,593	846	142	367	51	10	104	73
八代市	3,085	1,311	838	372	267	13	162	122
代官市	598	273	134	31	54	6	69	31
荒尾市	391	135	32	81	39	2	79	23
水俣市	368	176	30	16	18	4	35	89
玉名市	2,523	1,737	246	263	141	4	96	36
山鹿市	2,454	1,456	255	318	123	14	184	104
菊池市	2,128	1,156	274	252	95	23	225	103
宇土市	743	472	95	87	43	2	20	24
上宇城町	401	217	37	86	3	3	48	7
阿蘇市	2,071	1,171	251	310	116	10	150	63
阿蘇市	1,259	640	136	81	38	20	46	298
阿蘇市	2,085	1,475	230	91	43	12	215	19
阿蘇市	501	268	64	67	21	6	49	26
郡計	14,350	8,377	1,638	1,350	633	256	1,265	831
下益城郡	570	241	51	35	24	5	156	58
美里町	570	241	51	35	24	5	156	58
玉名郡	1,846	1,062	133	247	59	11	201	133
玉名町	319	146	35	114	14	-	5	5
南関町	569	287	33	39	23	5	108	74
長洲町	225	165	20	15	6	-	4	15
和木町	733	464	45	79	16	6	84	39
菊池郡	809	343	80	250	39	6	41	50
大津町	450	208	39	155	13	4	12	19
菊池町	359	135	41	95	26	2	29	31
阿蘇郡	2,358	1,486	263	180	84	26	182	137
阿蘇町	315	261	8	12	2	4	14	14
小国町	416	359	15	6	4	2	21	9
小産山村	172	107	17	11	12	3	12	10
高森町	337	130	87	46	15	6	18	35
西南原村	335	148	36	59	16	4	52	20
阿蘇村	783	481	100	46	35	7	65	49
上益城郡	3,836	2,276	428	378	240	37	249	228
上御嘉船島町	576	227	111	47	51	6	77	57
嘉船島町	358	345	4	5	-	-	2	2
益城町	604	253	49	86	101	13	55	47
甲佐町	606	345	35	105	25	4	58	34
山都町	1,692	1,106	229	135	63	14	57	88
八代郡	654	346	89	122	25	8	47	17
氷川町	654	346	89	122	25	8	47	17



【農業経営体】

1 農業経営体数

(7) 農産物販売代金額1位の出荷先別経営体数

単位：経営体

市区町村・振興局	計	農産物の売上1位の出荷先別							
		農協	農協以外の集出荷団体	卸売市場	小売業者	食品製造業・外食産業	消費者に直接販売	その他	
葦北郡 47	998	578	120	32	17	11	188	52	
芦北町 48	760	416	93	27	13	6	160	45	
津奈木町 49	238	162	27	5	4	5	28	7	
球磨郡 50	3,055	1,859	460	101	142	150	190	153	
錦町 51	574	313	117	27	41	5	35	36	
多良木町 52	612	387	66	12	24	60	48	15	
湯前町 53	234	159	30	4	11	4	13	13	
水上村 54	165	121	22	2	5	2	9	4	
相良村 55	310	196	41	3	23	7	19	21	
五木村 56	20	3	4	-	1	-	12	-	
山江村 57	219	148	18	15	5	7	15	11	
球磨村 58	137	85	20	13	3	1	10	5	
あさぎり町 59	784	447	142	25	29	64	29	48	
天草郡 60	224	186	14	5	3	2	11	3	
苓北町 61	224	186	14	5	3	2	11	3	
<b>地域振興局</b>									
熊本 62	4,971	2,593	656	1,068	289	22	191	152	
宇城 63	3,384	1,884	397	432	183	17	326	145	
玉名 64	4,760	2,934	411	591	239	17	376	192	
鹿本 65	2,454	1,456	255	318	123	14	184	104	
菊池 66	3,438	1,767	418	569	155	35	315	179	
阿蘇 67	3,617	2,126	399	261	122	46	228	435	
上益城 68	3,836	2,276	428	378	240	37	249	228	
八代 69	3,739	1,657	927	494	292	21	209	139	
芦北 70	1,366	754	150	48	35	15	223	141	
球磨 71	3,653	2,132	594	132	196	156	259	184	
天草 72	2,710	1,878	281	182	49	17	274	29	
合 計 73	37,928	21,457	4,916	4,473	1,923	397	2,834	1,928	
<b>広域本部</b>									
県 央 74	12,191	6,753	1,481	1,878	712	76	766	525	
県 北 75	14,269	8,283	1,483	1,739	639	112	1,103	910	
県 南 76	8,758	4,543	1,671	674	523	192	691	464	
天草 77	2,710	1,878	281	182	49	17	274	29	
合 計 78	37,928	21,457	4,916	4,473	1,923	397	2,834	1,928	



単位：経営体、a

の作物 作った田	畑（樹園地を除く）														樹園地 面積	市区 町 村・ 振興 局
	何も作らなかった田		畑のある 経営体数	面積計	普通作物を作った畑		飼料用作物だけを作った畑		牧草専用		何も作らなかった畑		樹園地 の 経営体数			
	面積	経営体数			面積	経営体数	面積	経営体数	面積	経営体数	面積	経営体数				
981,197	8,146	244,295	19,617	1,741,768	15,935	892,165	1,545	306,691	765	372,688	5,226	170,224	11,203	977,812		
630,148	5,074	156,030	10,630	914,513	8,668	440,317	728	172,642	302	212,861	2,858	88,693	6,739	659,381	1	
158,927	1,199	43,545	1,989	121,695	1,683	84,869	83	18,389	24	3,832	608	14,605	1,178	165,624	2	
141	4	393	15	675	13	470	1	120	-	-	4	85	3	128	3	
17,077	49	1,657	175	34,379	131	16,673	31	13,264	9	2,787	33	1,655	12	671	4	
16,348	138	3,469	252	8,505	226	7,118	-	-	-	-	70	1,387	805	142,073	5	
75,123	653	27,189	524	15,911	420	9,184	16	2,710	5	580	177	3,437	108	7,079	6	
50,238	355	10,837	1,023	62,225	893	51,424	35	2,295	10	465	324	8,041	250	15,673	7	
108,110	770	18,025	876	22,253	783	20,356	3	129	2	20	182	1,748	319	15,890	8	
9,460	94	2,411	360	22,479	296	8,330	48	7,172	23	4,811	92	2,166	183	8,479	9	
1,791	69	2,093	181	7,680	162	4,232	3	300	9	1,305	57	1,843	216	18,421	10	
583	22	329	234	8,949	219	5,810	5	391	1	100	46	2,648	168	18,796	11	
81,364	646	23,028	597	35,461	479	22,652	4	123	8	3,882	207	8,804	752	112,249	12	
49,699	718	19,643	1,427	69,306	1,150	46,556	62	7,049	22	2,339	506	13,362	1,055	65,834	13	
60,874	432	11,733	1,251	162,194	830	52,999	242	88,427	45	9,382	341	11,386	482	32,234	14	
13,091	272	8,760	230	5,529	179	3,410	-	-	1	20	95	2,099	182	15,984	15	
3,028	29	850	310	15,531	287	11,724	7	580	10	2,486	39	741	111	5,895	16	
46,538	362	11,289	758	33,183	610	22,277	22	1,698	13	864	271	8,344	997	127,624	17	
55,623	102	6,383	596	275,147	440	75,231	81	11,820	74	174,305	131	13,791	48	3,561	18	
18,941	329	5,404	1,375	38,539	1,212	23,999	85	3,675	55	6,477	216	4,388	1,007	66,657	19	
22,119	30	2,537	446	96,567	338	57,872	83	32,889	15	3,038	67	2,768	41	2,133	20	
351,049	3,072	88,265	8,987	827,255	7,267	451,848	817	134,049	463	159,827	2,368	81,531	4,464	318,431	21	
7,046	97	1,692	486	14,785	428	9,256	38	2,378	3	101	95	3,050	240	7,458	22	
7,046	97	1,692	486	14,785	428	9,256	38	2,378	3	101	95	3,050	240	7,458	23	
24,630	604	18,087	1,192	46,484	1,034	33,069	26	4,240	13	463	397	8,712	908	80,648	24	
2,423	11	378	104	6,853	97	6,249	-	-	2	60	22	544	262	42,887	25	
4,742	270	7,101	441	12,767	380	9,117	9	490	4	129	156	3,031	276	7,547	26	
10,943	37	3,592	83	3,461	77	3,073	-	-	2	131	14	257	15	1,508	27	
6,522	286	7,016	564	23,403	480	14,630	17	3,750	5	143	205	4,880	355	28,706	28	
57,779	108	4,998	607	122,650	473	80,869	70	24,914	39	10,050	134	6,817	116	10,604	29	
27,884	40	1,190	348	79,957	264	46,258	51	20,832	33	9,140	68	3,727	88	8,312	30	
29,895	68	3,808	259	42,693	209	34,611	19	4,082	6	910	66	3,090	28	2,292	31	
53,292	529	15,811	1,565	251,142	1,181	88,315	184	38,418	180	104,433	399	19,976	262	17,475	32	
5,941	79	2,000	213	7,024	200	5,230	13	1,354	7	208	26	232	37	892	33	
6,902	111	2,739	308	31,517	277	12,966	13	8,690	16	8,482	50	1,379	40	535	34	
1,254	56	1,754	105	15,949	88	4,884	2	31	7	10,210	22	824	7	203	35	
1,314	29	1,563	268	69,566	187	34,606	62	14,528	56	13,301	77	7,131	18	6,520	36	
3,889	100	1,994	280	37,083	227	22,956	25	8,032	10	880	108	5,215	119	7,768	37	
33,992	154	5,761	391	90,003	202	7,673	69	5,783	84	71,352	116	5,195	41	1,557	38	
75,773	981	28,857	2,698	249,451	2,253	178,598	173	19,298	96	19,319	881	32,236	994	49,795	39	
5,913	156	3,799	322	16,849	266	12,085	4	701	2	1,320	98	2,743	176	5,111	40	
27,007	36	751	152	5,709	128	2,634	2	1,758	1	750	33	567	6	160	41	
9,389	57	1,924	363	66,508	319	60,634	12	2,015	4	259	99	3,600	105	5,570	42	
15,075	125	2,367	478	23,037	425	16,413	17	2,045	4	488	141	4,091	226	9,138	43	
18,389	607	20,016	1,383	137,348	1,115	86,832	138	12,779	85	16,502	510	21,235	481	29,816	44	

【農業経営体】

2 土地

(1) 経営耕地の状況

市区町村・振興局	経営耕地のある経営体数	経営耕地の総面積	田のある経営体数	面積計	田									
					稲を作った田				稲を作った田のうち二毛作した田		稲以外だけを			
					食用		飼料用		経営体数	面積		経営体数	面積	
					経営体数	面積	経営体数	面積						
八代郡	45	669	146,191	559	127,035	515	98,145	450	62,124	157	36,021	124	32,315	359
氷川町	46	669	146,191	559	127,035	515	98,145	450	62,124	157	36,021	124	32,315	359
葦北郡	47	1,255	116,098	897	48,780	880	44,823	878	42,919	41	1,904	23	1,744	109
芦北町	48	991	92,812	776	43,372	763	39,714	761	37,810	41	1,904	16	1,479	99
津奈木町	49	264	23,286	121	5,408	117	5,109	117	5,109	-	-	7	265	10
球磨郡	50	3,391	811,204	3,156	624,463	2,923	508,983	2,646	338,937	1,069	170,046	740	159,654	1,378
錦町	51	601	165,672	554	120,897	535	100,656	502	58,414	241	42,242	140	29,618	198
多良木町	52	703	143,408	681	124,675	572	100,340	455	70,160	264	30,180	124	25,721	351
湯前町	53	263	50,728	256	45,027	244	35,504	227	29,747	68	5,757	46	4,772	125
水上村	54	178	21,690	174	16,404	172	13,729	172	13,075	18	654	22	1,390	85
相良村	55	343	88,783	310	48,812	300	39,603	295	22,197	118	17,406	66	9,021	111
五木村	56	25	1,934	12	677	12	626	12	626	-	-	1	1	3
山江村	57	257	31,109	229	15,017	227	13,441	227	11,832	27	1,609	11	927	41
球磨村	58	200	25,269	176	8,753	173	7,690	173	7,246	5	444	4	164	24
あさぎり町	59	821	282,611	764	244,201	688	197,394	583	125,640	328	71,754	326	88,040	440
天草郡	60	247	41,676	226	19,697	223	16,675	222	15,003	26	1,672	91	8,162	52
荅北町	61	247	41,676	226	19,697	223	16,675	222	15,003	26	1,672	91	8,162	52
<b>地域振興局</b>														
熊本	62	5,135	971,309	4,232	683,990	3,876	481,518	3,858	455,298	204	26,220	427	87,259	1,898
宇城	63	3,654	603,633	3,002	399,070	2,781	310,654	2,756	267,862	345	42,792	188	35,090	1,250
玉名	64	5,073	892,250	4,359	591,307	4,028	440,314	4,017	427,677	105	12,637	198	70,491	1,561
鹿本	65	2,579	467,790	2,421	332,650	2,289	263,308	2,262	206,249	547	57,059	255	62,361	1,035
菊池	66	3,579	979,842	3,065	553,460	2,789	393,420	2,659	292,696	868	100,724	829	149,611	1,347
阿蘇	67	3,902	1,300,976	3,515	753,651	3,129	622,542	2,668	498,203	995	124,339	333	51,977	1,623
上益城	68	4,216	771,195	3,988	471,949	3,869	367,319	3,860	340,069	370	27,250	534	70,800	1,408
八代	69	3,880	766,651	3,655	709,352	3,435	554,327	3,341	459,762	647	94,565	926	165,474	1,815
芦北	70	1,660	158,120	1,180	63,057	1,150	58,188	1,148	55,784	42	2,404	58	2,784	146
球磨	71	4,075	911,993	3,800	694,294	3,553	566,943	3,273	385,080	1,176	181,863	805	169,160	1,563
天草	72	3,174	374,527	2,698	225,926	2,613	194,681	2,586	156,118	349	38,563	311	30,610	710
合計	73	40,927	8,198,286	35,915	5,478,706	33,512	4,253,214	32,428	3,544,798	5,648	708,416	4,864	895,617	14,356
<b>広域本部</b>														
県央	74	13,005	2,346,137	11,222	1,555,009	10,526	1,159,491	10,474	1,063,229	919	96,262	1,149	193,149	4,556
県北	75	15,133	3,640,858	13,360	2,231,068	12,235	1,719,584	11,606	1,424,825	2,515	294,759	1,615	334,440	5,566
県南	76	9,615	1,836,764	8,635	1,466,703	8,138	1,179,458	7,762	900,626	1,865	278,832	1,789	337,418	3,524
天草	77	3,174	374,527	2,698	225,926	2,613	194,681	2,586	156,118	349	38,563	311	30,610	710
合計	78	40,927	8,198,286	35,915	5,478,706	33,512	4,253,214	32,428	3,544,798	5,648	708,416	4,864	895,617	14,356

単位：経営体 a

-の作物 作った田	何も作らなかつた田		畑（樹園地を除く）										樹園地		市区 町・ 村・ 振興 局
	経営体数	面積	畑のある 経営体数	面積計	普通作物を作つた畑		飼料用作物だけを作つた畑		牧草専用地		何も作らなかつた畑		樹園地 のある 経営体数	面積	
					経営体数	面積	経営体数	面積	経営体数	面積	経営体数	面積			
24,290	164	4,600	96	2,860	86	2,227	0	0	1	300	22	333	187	16,296	45
24,290	164	4,600	96	2,860	86	2,227	-	-	1	300	22	333	187	16,296	46
2,437	72	1,520	553	8,198	523	6,969	3	97	2	315	55	817	660	59,120	47
2,299	64	1,359	479	6,549	456	5,704	3	97	2	315	41	433	454	42,891	48
138	8	161	74	1,649	67	1,265	-	-	-	-	14	384	206	16,229	49
103,194	499	12,286	1,592	115,510	1,129	40,375	294	42,612	105	23,375	360	9,148	1,017	71,231	50
19,203	47	1,038	283	32,465	169	7,647	82	15,431	37	7,547	60	1,840	142	12,310	51
19,330	184	5,005	262	8,901	166	2,126	50	4,472	12	531	83	1,772	179	9,832	52
7,719	59	1,804	110	4,205	78	2,158	17	1,461	5	130	27	456	41	1,496	53
2,229	31	446	52	585	47	539	1	20	-	-	4	26	68	4,701	54
8,466	43	743	199	23,093	153	9,494	31	6,490	14	5,039	49	2,070	130	16,878	55
51	-	-	18	961	16	893	-	-	-	-	3	68	12	296	56
1,143	23	433	155	6,669	117	3,171	28	2,116	12	644	30	738	198	9,423	57
863	16	200	139	8,106	135	1,790	5	81	1	6,000	16	235	108	8,410	58
44,190	96	2,617	374	30,525	248	12,557	80	12,541	24	3,484	88	1,943	139	7,885	59
2,608	18	414	198	16,175	160	12,170	29	2,092	24	1,471	25	442	80	5,804	60
2,608	18	414	198	16,175	160	12,170	29	2,092	24	1,471	25	442	80	5,804	61
158,927	1,199	43,545	1,989	121,695	1,683	84,869	83	18,389	24	3,832	608	14,605	1,178	165,624	62
66,675	731	21,741	1,474	53,497	1,217	34,943	60	4,076	17	985	461	13,493	1,419	151,066	63
107,785	1,319	43,208	1,970	89,625	1,675	59,953	33	4,663	30	5,650	661	19,359	1,876	211,318	64
49,699	718	19,643	1,427	69,306	1,150	46,556	62	7,049	22	2,339	506	13,362	1,055	65,834	65
140,772	570	19,268	2,304	381,411	1,641	191,740	395	146,230	99	22,470	542	20,971	639	44,971	66
108,915	631	22,194	2,161	526,289	1,621	163,546	265	50,238	254	278,738	530	33,767	310	21,036	67
75,773	981	28,857	2,698	249,451	2,253	178,598	173	19,298	96	19,319	881	32,236	994	49,795	68
132,400	934	22,625	972	25,113	869	22,583	3	129	3	320	204	2,081	506	32,186	69
3,020	94	1,849	787	17,147	742	12,779	8	488	3	415	101	3,465	828	77,916	70
112,654	593	14,697	1,952	137,989	1,425	48,705	342	49,784	128	28,186	452	11,314	1,200	79,710	71
24,577	376	6,668	1,883	70,245	1,659	47,893	121	6,347	89	10,434	280	5,571	1,198	78,356	72
981,197	8,146	244,295	19,617	1,741,768	15,935	892,165	1,545	306,691	765	372,688	5,226	170,224	11,203	977,812	73
301,375	2,911	94,143	6,161	424,643	5,153	298,410	316	41,763	137	24,136	1,950	60,334	3,591	366,485	74
407,171	3,238	104,313	7,862	1,066,631	6,087	461,795	755	208,180	405	309,197	2,239	87,459	3,880	343,159	75
248,074	1,621	39,171	3,711	180,249	3,036	84,067	353	50,401	134	28,921	757	16,860	2,534	189,812	76
24,577	376	6,668	1,883	70,245	1,659	47,893	121	6,347	89	10,434	280	5,571	1,198	78,356	77
981,197	8,146	244,295	19,617	1,741,768	15,935	892,165	1,545	306,691	765	372,688	5,226	170,224	11,203	977,812	78

【農業経営体】

2 土地

(2) 借入耕地のある経営体数と借入耕地面積

単位 { 経営体数：経営体  
面積：a

市区町村・振興局	計		田		畑(樹園地を除く)		樹園地	
	実経営体数	面積	経営体数	面積	実経営体数	面積	経営体数	面積
県計	18,295	3,008,575	15,059	2,231,358	4,745	660,167	1,913	117,050
市計	11,562	1,888,679	9,635	1,443,562	2,605	366,042	1,326	79,075
熊本市	2,410	323,100	1,926	271,228	533	34,330	289	17,542
中央区	6	293	3	55	3	238	-	-
東区	154	44,579	102	29,847	64	14,722	1	10
西区	532	37,203	282	20,067	70	1,921	250	15,215
南区	908	178,111	873	172,936	97	4,308	9	867
北区	810	62,914	666	48,323	299	13,141	29	1,450
八代市	1,394	147,250	1,333	142,173	96	3,908	36	1,169
荒尾市	272	36,028	246	28,757	90	6,994	10	277
水尾市	168	22,872	137	18,448	43	2,960	27	1,464
玉山市	150	9,350	103	4,248	48	2,272	31	2,830
山鹿市	1,182	205,646	994	170,378	117	16,520	204	18,748
菊池市	1,417	175,694	1,240	148,540	399	19,476	150	7,678
宇土市	1,096	195,213	945	117,089	380	73,242	62	4,882
上宇城町	319	36,392	294	33,949	24	1,118	36	1,325
天草市	223	17,856	140	13,292	110	3,941	20	623
阿蘇市	1,035	109,264	785	89,350	152	5,937	255	13,977
天草市	508	412,619	394	276,761	148	134,986	10	872
阿蘇市	1,098	101,009	889	83,764	265	9,732	194	7,513
合志市	290	96,386	209	45,585	200	50,626	2	175
郡計	6,733	1,119,896	5,424	787,796	2,140	294,125	587	37,975
下益城郡	330	17,917	297	13,634	96	3,542	13	741
美里町	330	17,917	297	13,634	96	3,542	13	741
玉名郡	1,031	107,409	867	82,655	234	15,201	145	9,553
玉東町	147	20,991	64	10,465	32	3,862	90	6,664
南関町	304	18,486	277	15,522	80	2,538	20	426
長洲町	131	30,931	123	29,384	20	1,301	3	246
和木町	449	37,001	403	27,284	102	7,500	32	2,217
菊池郡	458	160,599	299	103,078	291	55,228	10	2,293
大津町	243	95,762	128	58,209	174	35,887	8	1,666
菊陽町	215	64,837	171	44,869	117	19,341	2	627
阿蘇郡	881	184,845	646	110,725	373	69,012	20	5,108
南小国町	104	7,125	85	4,462	28	2,663	-	-
小国町	158	23,575	121	8,345	59	15,227	1	3
小産山村	43	3,514	34	1,867	13	1,647	-	-
高森町	167	32,766	83	6,769	108	23,517	6	2,480
高原村	147	20,445	89	4,321	90	13,585	10	2,539
南阿蘇村	262	97,420	234	84,961	75	12,373	3	86
上益城郡	1,749	234,643	1,394	132,218	637	98,155	95	4,270
御船町	269	37,089	247	29,209	62	7,455	6	425
嘉島町	214	27,923	206	27,188	22	735	-	-
益城町	344	68,687	266	32,581	141	35,629	12	477
甲佐町	333	29,239	298	23,591	104	5,042	28	606
山都町	589	71,705	377	19,649	308	49,294	49	2,762
八代郡	296	30,617	251	28,934	17	470	42	1,213
氷川町	296	30,617	251	28,934	17	470	42	1,213
葦北郡	348	17,538	237	11,052	52	870	114	5,616
芦北町	299	14,868	206	9,862	44	787	92	4,219

【農業経営体】

2 土地

(2) 借入耕地のある経営体数と借入耕地面積

単位 { 経営体数：経営体  
面積：a

市区町村・振興局	計		田		畑（樹園地を除く）		樹園地		
	実経営体数	面積	経営体数	面積	実経営体数	面積	経営体数	面積	
津奈木町 49	49	2,670	31	1,190	8	83	22	1,397	
球磨郡 50	1,505	347,040	1,322	296,781	365	41,550	127	8,709	
錦町 51	269	64,869	235	50,766	86	13,594	11	509	
多良木町 52	311	67,133	284	63,583	35	1,617	29	1,933	
湯前町 53	94	17,401	86	15,777	20	1,484	4	140	
水上村 54	59	3,870	57	3,656	5	55	4	159	
相良村 55	131	32,866	99	22,246	51	7,935	21	2,685	
五木村 56	9	267	5	71	3	186	1	10	
山江村 57	101	8,826	77	5,091	43	2,620	22	1,115	
球磨村 58	76	4,402	59	2,736	17	193	19	1,473	
あさぎり町 59	455	147,406	420	132,855	105	13,866	16	685	
天草郡 60	135	19,288	111	8,719	75	10,097	21	472	
苓北町 61	135	19,288	111	8,719	75	10,097	21	472	
<b>地域振興局</b>									
熊本 62	2,410	323,100	1,926	271,228	533	34,330	289	17,542	
宇城 63	1,684	163,573	1,376	136,933	272	10,597	304	16,043	
玉名 64	2,381	335,927	1,998	271,481	394	34,681	376	29,765	
鹿本 65	1,417	175,694	1,240	148,540	399	19,476	150	7,678	
菊池 66	1,844	452,198	1,453	265,752	871	179,096	74	7,350	
阿蘇 67	1,389	597,464	1,040	387,486	521	203,998	30	5,980	
上益城 68	1,749	234,643	1,394	132,218	637	98,155	95	4,270	
八代 69	1,690	177,867	1,584	171,107	113	4,378	78	2,382	
芦北 70	498	26,888	340	15,300	100	3,142	145	8,446	
球磨 71	1,777	383,068	1,568	325,538	455	48,544	137	8,986	
天草 72	1,456	138,153	1,140	105,775	450	23,770	235	8,608	
合 計 73	18,295	3,008,575	15,059	2,231,358	4,745	660,167	1,913	117,050	
<b>広域本部</b>									
県 央 74	5,843	721,316	4,696	540,379	1,442	143,082	688	37,855	
県 北 75	7,031	1,561,283	5,731	1,073,259	2,185	437,251	630	50,773	
県 南 76	3,965	587,823	3,492	511,945	668	56,064	360	19,814	
天草 77	1,456	138,153	1,140	105,775	450	23,770	235	8,608	
合 計 78	18,295	3,008,575	15,059	2,231,358	4,745	660,167	1,913	117,050	

【農業経営体】

2 土地

(3) 貸付耕地のある経営体数と貸付耕地面積

単位 { 経営体数：経営体  
面積：a

市区町村・振興	計		田		畑 (樹園地を除く)		樹園地	
	実経営体数	面積	経営体数	面積	経営体数	面積	経営体数	面積
県 計	10,492	665,674	7,535	456,165	3,612	174,276	663	35,233
市 計	1	6,044	4,553	266,690	1,756	83,042	473	26,600
熊本市	2	1,000	707	33,986	271	10,698	112	6,260
中央区	3	8	4	172	6	49	-	-
東山区	4	119	84	9,477	54	3,180	-	-
西南区	5	211	116	5,780	20	718	87	5,338
北区	6	295	262	11,074	40	1,124	2	50
八代市	7	367	241	7,483	151	5,627	23	872
人吉市	8	400	358	15,956	57	611	3	54
荒尾市	9	171	109	5,038	91	2,289	1	142
水俣市	10	67	45	1,223	27	722	4	202
玉名市	11	42	18	245	18	401	12	576
山鹿市	12	760	587	25,379	113	4,157	149	10,488
菊池市	13	710	525	21,933	259	7,063	26	1,508
宇土市	14	765	463	21,899	458	27,636	24	1,139
上天草市	15	212	186	6,645	27	443	15	700
宇城市	16	60	40	1,344	29	803	1	40
阿蘇市	17	481	365	14,369	94	3,411	86	4,010
天草市	18	720	661	101,370	89	14,547	1	54
合志市	19	467	367	9,165	103	2,004	37	1,362
合志市	20	189	122	8,138	120	8,257	2	65
郡 計	21	4,448	2,982	189,475	1,856	91,234	190	8,633
下益城郡	22	146	102	2,144	58	1,313	6	118
美里町	23	146	102	2,144	58	1,313	6	118
玉名郡	24	457	327	10,150	146	3,038	54	2,995
玉東町	25	100	62	2,350	17	376	42	2,564
南関町	26	134	94	2,983	54	1,081	5	149
長洲町	27	63	58	1,691	8	97	1	32
和水町	28	160	113	3,126	67	1,484	6	250
菊池郡	29	306	167	10,862	189	13,876	4	273
大津町	30	169	85	6,032	112	8,329	3	228
菊陽町	31	137	82	4,830	77	5,547	1	45
阿蘇郡	32	845	620	57,439	321	21,053	6	234
南小国町	33	54	44	1,664	11	169	1	2
小国町	34	63	51	1,526	20	1,313	-	-
産山村	35	27	9	418	19	2,266	-	-
高森町	36	109	42	2,769	79	7,133	2	100
西原村	37	132	44	1,477	109	5,912	2	130
南阿蘇村	38	460	430	49,585	83	4,260	1	2
上益城郡	39	1,164	558	22,377	730	37,038	29	1,268
御船町	40	170	107	3,882	83	2,913	2	13
嘉島町	41	70	61	3,192	14	231	-	-
益城町	42	262	124	5,731	172	12,088	1	20
甲佐町	43	194	126	3,868	102	2,221	4	75



【農業経営体】

2 土地

(3) 貸付耕地のある経営体数と貸付耕地面積

単位 } 経営体数：経営体  
面積：a

市区町村・振興	計		田		畑（樹園地を除く）		樹園地		
	実経営体数	面積	経営体数	面積	経営体数	面積	経営体数	面積	
山都町 44	468	26,449	140	5,704	359	19,585	22	1,160	
八代郡 45	112	6,185	96	5,670	6	128	15	387	
氷川町 46	112	6,185	96	5,670	6	128	15	387	
葦北郡 47	147	4,266	90	2,117	29	594	41	1,555	
芦北町 48	120	3,643	77	1,799	25	568	26	1,276	
津奈木町 49	27	623	13	318	4	26	15	279	
球磨郡 50	1,212	92,812	994	77,894	339	13,266	32	1,652	
錦町 51	218	15,436	173	11,904	79	3,260	6	272	
多良木町 52	317	28,649	290	27,295	39	961	6	393	
湯前町 53	70	2,791	47	1,972	31	819	-	-	
水上村 54	17	699	14	437	4	62	2	200	
相良村 55	110	6,290	61	2,291	61	3,668	4	331	
五木村 56	3	52	1	9	3	43	-	-	
山江村 57	78	2,929	44	1,325	44	1,400	7	204	
球磨村 58	20	353	16	244	5	109	-	-	
あさぎり町 59	379	35,613	348	32,417	73	2,944	7	252	
天草郡 60	59	1,901	28	822	38	928	3	151	
苓北町 61	59	1,901	28	822	38	928	3	151	
<b>地域振興局</b>									
熊本 62	1,000	50,944	707	33,986	271	10,698	112	6,260	
宇城 63	839	33,153	653	23,158	179	5,167	107	4,828	
玉名 64	1,284	58,354	959	36,752	286	7,917	207	13,685	
鹿本 65	710	30,504	525	21,933	259	7,063	26	1,508	
菊池 66	1,260	92,145	752	40,899	767	49,769	30	1,477	
阿蘇 67	1,565	194,697	1,281	158,809	410	35,600	7	288	
上益城 68	1,164	60,683	558	22,377	730	37,038	29	1,268	
八代 69	512	22,806	454	21,626	63	739	18	441	
芦北 70	189	5,488	108	2,362	47	995	53	2,131	
球磨 71	1,383	100,281	1,103	82,932	430	15,555	33	1,794	
天草 72	586	16,619	435	11,331	170	3,735	41	1,553	
合計 73	10,492	665,674	7,535	456,165	3,612	174,276	663	35,233	
<b>広域本部</b>									
熊本 74	3,003	144,780	1,918	79,521	1,180	52,903	248	12,356	
熊本 75	4,819	375,700	3,517	258,393	1,722	100,349	270	16,958	
熊本 76	2,084	128,575	1,665	106,920	540	17,289	104	4,366	
天草 77	586	16,619	435	11,331	170	3,735	41	1,553	
合計 78	10,492	665,674	7,535	456,165	3,612	174,276	663	35,233	

【農業経営体】

2 土地

(4) 耕作放棄地のある経営体数と耕作放棄地面積

単位 { 経営体数：経営体  
面積：a

市区町村・振興局	計		田		畑(樹園地を除く)		樹園地	
	実経営体数	面積	経営体数	面積	経営体数	面積	経営体数	面積
県計	11,232	385,237	6,618	149,819	5,011	142,570	2,014	92,848
市計	1	6,233	3,468	72,456	2,708	71,460	1,347	60,918
熊本市	2	848	427	8,582	367	8,691	187	7,596
中央区	3	-	-	-	-	-	-	-
東山区	4	26	13	193	13	364	1	20
西南区	5	194	56	846	28	569	139	6,170
北区	6	251	165	3,666	114	2,336	9	448
八代市	7	377	193	3,877	212	5,422	38	958
代吉市	8	560	380	6,688	238	3,193	66	1,900
尾市	9	254	182	3,599	99	2,690	18	1,395
水尾市	10	190	83	2,295	86	2,283	56	1,963
玉山市	11	158	101	1,584	74	1,719	22	1,084
山鹿市	12	744	379	8,289	237	6,111	248	13,005
菊池市	13	600	349	6,961	282	6,643	87	3,447
宇土市	14	358	189	4,624	189	6,103	25	559
上宇城	15	282	186	4,025	100	2,470	52	2,058
天草市	16	216	121	2,149	139	4,689	23	507
宇城	17	722	321	8,478	289	11,681	259	15,875
阿蘇市	18	94	39	1,116	57	3,143	-	-
天草市	19	1,157	691	13,716	521	11,118	301	11,484
合志市	20	50	20	350	30	926	3	45
郡計	21	4,999	3,150	77,363	2,303	71,110	667	31,930
下益城郡	22	288	208	3,870	127	2,354	14	406
美里町	23	288	208	3,870	127	2,354	14	406
玉名郡	24	735	462	10,293	328	6,864	119	4,355
玉東町	25	117	49	937	36	841	56	2,545
南関町	26	265	198	4,417	122	2,656	21	410
長洲町	27	49	36	790	13	241	3	176
和水町	28	304	179	4,149	157	3,126	39	1,224
菊池郡	29	141	41	708	101	4,022	10	248
大津町	30	100	29	533	71	3,184	10	248
菊陽町	31	41	12	175	30	838	-	-
阿蘇郡	32	660	458	14,082	301	12,394	9	285
南小国町	33	105	92	2,390	30	406	-	-
小国町	34	111	78	2,432	54	1,268	2	16
小産山村	35	81	63	1,937	27	1,681	3	109
高森町	36	104	53	2,093	65	4,496	-	-
西南原村	37	98	68	1,471	51	1,680	3	145
南阿蘇村	38	161	104	3,759	74	2,863	1	15
上益城郡	39	1,561	1,056	30,453	845	27,432	83	2,517
御船町	40	230	173	4,233	92	3,104	10	202
嘉島町	41	31	11	161	24	330	-	-
益城町	42	135	60	1,297	78	2,640	14	728
甲佐町	43	244	109	1,687	174	4,426	15	320
山都町	44	921	703	23,075	477	16,932	44	1,267

【農業経営体】

2 土地

(4) 耕作放棄地のある経営体数と耕作放棄地面積

単位 { 経営体数：経営体  
面積：a

市区町村・振興局	計		田		畑（樹園地を除く）		樹園地		
	実経営体数	面積	経営体数	面積	経営体数	面積	経営体数	面積	
八代郡 45	98	3,576	39	877	24	644	50	2,055	
氷川町 46	98	3,576	39	877	24	644	50	2,055	
葦北郡 47	543	18,156	284	5,134	147	2,310	216	10,712	
芦北町 48	442	14,610	248	4,648	129	2,004	156	7,958	
津奈木町 49	101	3,546	36	486	18	306	60	2,754	
球磨郡 50	888	35,466	559	11,083	383	14,003	144	10,380	
錦町 51	144	3,198	101	1,890	62	1,175	5	133	
多良木町 52	155	4,581	99	2,171	71	1,520	7	890	
湯前町 53	62	1,253	45	924	22	209	2	120	
水上村 54	81	7,413	47	1,029	9	244	47	6,140	
相良村 55	93	2,159	53	715	46	1,070	16	374	
五木村 56	10	289	1	10	7	222	3	57	
山江村 57	103	3,673	66	1,326	44	1,082	29	1,265	
球磨村 58	97	9,148	73	1,590	45	6,860	20	698	
あさぎり町 59	143	3,752	74	1,428	77	1,621	15	703	
天草郡 60	85	2,922	43	863	47	1,087	22	972	
苓北町 61	85	2,922	43	863	47	1,087	22	972	
<b>地域振興局</b>									
熊本市 62	848	24,869	427	8,582	367	8,691	187	7,596	
宇城市 63	1,292	51,217	715	16,373	516	16,505	325	18,339	
玉名市 64	1,669	55,458	924	20,877	651	15,258	423	19,323	
鹿本町 65	600	17,051	349	6,961	282	6,643	87	3,447	
菊池町 66	549	17,585	250	5,682	320	11,051	38	852	
阿蘇市 67	754	31,020	497	15,198	358	15,537	9	285	
上益城町 68	1,561	60,402	1,056	30,453	845	27,432	83	2,517	
八代市 69	658	15,357	419	7,565	262	3,837	116	3,955	
芦北町 70	701	22,543	385	6,718	221	4,029	238	11,796	
球磨町 71	1,142	43,150	741	14,682	482	16,693	162	11,775	
天草市 72	1,458	46,585	855	16,728	707	16,894	346	12,963	
合 計 73	11,232	385,237	6,618	149,819	5,011	142,570	2,014	92,848	
<b>広域本部</b>									
県 央 74	3,701	136,488	2,198	55,408	1,728	52,628	595	28,452	
県 北 75	3,572	121,114	2,020	48,718	1,611	48,489	557	23,907	
県 南 76	2,501	81,050	1,545	28,965	965	24,559	516	27,526	
県 天草 77	1,458	46,585	855	16,728	707	16,894	346	12,963	
合 計 78	11,232	385,237	6,618	149,819	5,011	142,570	2,014	92,848	

【農業経営体】

2 土地

(5) 経営耕地面積規模別面積

市区町村・ 振興局	計	0.3ha未満	0.3~0.5ha	0.5 ~ 1.0	1.0 ~ 1.5	1.5 ~ 2.0
県 計	8,198,286	12,486	222,579	813,067	859,749	800,751
市 計 1	5,038,472	8,115	127,670	478,437	527,152	519,176
熊本市 2	971,309	1,384	17,222	93,733	133,269	135,120
中央区 3	3,055	-	258	846	249	308
中東区 4	96,062	152	1,512	5,772	8,679	8,947
西南区 5	222,729	620	4,008	21,056	31,057	26,605
北区 6	402,153	213	5,470	32,744	48,174	49,914
八代市 7	247,310	399	5,974	33,315	45,110	49,346
代吉市 8	620,460	444	12,951	47,896	58,306	82,020
荒尾市 9	100,789	96	6,392	17,013	13,005	8,963
水尾市 10	62,669	204	2,924	10,374	7,225	5,509
玉名市 11	42,022	190	5,290	9,879	4,772	4,273
山鹿市 12	520,694	1,119	14,134	53,806	58,505	49,552
菊池市 13	467,790	698	11,211	54,079	62,040	58,309
宇土市 14	499,454	473	7,700	40,610	46,414	46,299
上天草市 15	119,810	101	3,788	18,449	20,076	14,614
宇城市 16	49,848	402	4,349	10,217	6,362	6,362
阿蘇市 17	409,705	837	7,825	32,403	46,198	51,329
天草市 18	705,271	556	4,801	21,518	23,454	22,708
合志市 19	283,003	1,549	27,339	61,757	37,790	23,986
合志市 20	185,648	62	1,744	6,703	9,736	10,132
郡 計 21	3,159,814	4,371	94,909	334,630	332,597	281,575
下益城郡 22	74,118	161	6,894	22,442	13,228	7,896
美里町 23	74,118	161	6,894	22,442	13,228	7,896
玉名郡 24	308,887	484	14,402	52,084	46,500	31,167
玉東町 25	67,224	189	1,661	4,879	7,065	5,483
南関町 26	72,095	90	4,803	19,621	16,941	10,896
長洲町 27	49,744	16	1,796	5,276	4,004	3,093
和水町 28	119,824	189	6,142	22,308	18,490	11,695
菊池郡 29	294,740	152	2,607	11,171	15,233	14,946
大津町 30	168,907	90	1,597	7,163	8,404	8,080
菊陽町 31	125,833	62	1,010	4,008	6,829	6,866
阿蘇郡 32	595,705	432	12,870	55,036	59,985	46,483
南小国町 33	39,839	50	2,540	9,176	10,248	4,114
小国町 34	75,222	78	3,054	11,847	10,168	9,476
小産山村 35	35,277	46	816	4,483	5,448	3,879
高森町 36	113,765	1	948	4,348	5,474	5,729
西原村 37	65,837	49	1,418	7,520	10,030	9,126
西南阿蘇村 38	265,765	208	4,094	17,662	18,617	14,159
上益城郡 39	771,195	580	18,918	86,606	99,171	90,608
御船町 40	98,446	67	3,651	17,400	14,903	9,033
嘉島町 41	73,026	20	1,092	6,697	9,990	11,121
益城町 42	155,139	85	2,536	11,198	11,634	13,821
甲佐町 43	97,103	215	3,878	17,166	15,136	13,809
山都町 44	347,481	193	7,761	34,145	47,508	42,824

単位：a

2.0 ~ 3.0	3.0 ~ 5.0	5.0 ~10.0	10.0~20.0	20.0~30.0	30.0~50.0	50.0~100.0	100ha以上	市区町村・振興局
1,249,403	1,313,026	1,161,674	576,894	291,922	273,111	262,086	361,538	
820,320	803,767	660,720	322,659	166,866	180,542	162,282	260,766	1
189,956	152,653	102,657	50,563	2,100	8,000	13,510	71,142	2
460	-	934	-	-	-	-	-	3
12,137	12,761	18,580	9,961	-	-	-	17,561	4
58,865	57,438	13,253	5,727	-	4,100	-	-	5
65,682	54,298	50,999	29,823	2,100	3,900	5,255	53,581	6
52,812	28,156	18,891	5,052	-	-	8,255	-	7
171,827	142,127	68,904	12,520	13,961	3,304	6,200	-	8
11,380	12,390	14,899	6,509	6,917	3,225	-	-	9
7,987	11,609	14,575	2,262	-	-	-	-	10
4,092	6,928	2,968	1,630	2,000	-	-	-	11
67,998	80,634	58,249	47,793	28,283	11,090	25,011	24,520	12
76,144	78,008	75,007	29,110	16,561	6,623	-	-	13
74,124	84,918	112,494	58,780	11,722	6,680	9,240	-	14
20,897	20,301	11,224	6,290	4,070	-	-	-	15
8,616	5,666	4,567	3,307	-	-	-	-	16
89,045	91,582	65,833	15,802	5,101	3,750	-	-	17
38,642	50,967	74,208	54,074	69,551	104,305	75,383	165,104	18
36,881	39,927	20,523	9,277	2,590	10,278	11,106	-	19
22,731	26,057	34,612	24,742	4,010	23,287	21,832	-	20
429,083	509,259	500,954	254,235	125,056	92,569	99,804	100,772	21
12,276	6,351	2,740	2,130	0	0	0	0	22
12,276	6,351	2,740	2,130	-	-	-	-	23
38,975	42,909	33,940	27,834	14,152	6,440	0	0	24
12,485	13,966	7,732	4,839	2,485	6,440	-	-	25
7,866	7,963	2,831	1,084	-	-	-	-	26
2,623	5,633	6,777	13,529	6,997	-	-	-	27
16,001	15,347	16,600	8,382	4,670	-	-	-	28
30,064	56,857	63,716	20,006	11,210	8,065	7,334	53,379	29
15,756	28,896	31,575	15,247	6,900	8,065	7,334	29,800	30
14,308	27,961	32,141	4,759	4,310	-	-	23,579	31
78,587	73,990	82,964	37,604	21,691	11,630	67,040	47,393	32
5,802	2,739	2,927	2,243	-	-	-	-	33
5,600	6,436	10,505	12,357	-	-	5,701	-	34
6,391	1,916	585	1,513	4,200	-	6,000	-	35
15,225	25,760	36,656	8,524	6,600	4,500	-	-	36
12,842	8,947	10,170	5,735	-	-	-	-	37
32,727	28,192	22,121	7,232	10,891	7,130	55,339	47,393	38
126,559	139,343	113,369	64,611	12,598	18,832	0	0	39
9,503	17,087	15,677	11,125	-	-	-	-	40
11,469	11,346	9,857	9,119	2,315	-	-	-	41
24,247	29,451	30,250	15,182	5,463	11,272	-	-	42
13,940	16,044	13,527	3,388	-	-	-	-	43
67,400	65,415	44,058	25,797	4,820	7,560	-	-	44

【農業経営体】

2 土地

(5) 経営耕地面積規模別面積

市区町村・ 振興局	計	0.3ha未満	0.3~0.5ha	0.5 ~ 1.0	1.0 ~ 1.5	1.5 ~ 2.0
八代郡 45	146,191	249	1,947	8,422	13,622	19,038
氷川町 46	146,191	249	1,947	8,422	13,622	19,038
葦北郡 47	116,098	1,474	14,755	31,432	15,826	13,282
芦北町 48	92,812	644	12,416	25,024	12,510	10,074
津奈木町 49	23,286	830	2,339	6,408	3,316	3,208
球磨郡 50	811,204	758	20,947	63,054	62,133	53,865
錦町 51	165,672	69	2,798	10,157	11,197	11,316
多良木町 52	143,408	149	4,169	12,992	15,821	11,988
湯前町 53	50,728	53	1,661	5,485	6,037	4,491
水上村 54	21,690	-	1,828	3,760	3,098	2,585
相良村 55	88,783	40	2,526	6,226	5,941	4,507
五木村 56	1,934	11	265	882	116	-
山江村 57	31,109	66	2,179	6,739	5,478	3,770
球磨村 58	25,269	-	2,540	4,887	2,342	3,007
あさぎり町 59	282,611	370	2,981	11,926	12,103	12,201
天草郡 60	41,676	81	1,569	4,383	6,899	4,290
苓北町 61	41,676	81	1,569	4,383	6,899	4,290
<b>地域振興局</b>						
熊本 62	971,309	1,384	17,222	93,733	133,269	135,120
宇城 63	603,633	1,099	18,507	73,294	79,502	73,839
玉名 64	892,250	1,807	31,460	116,264	112,230	86,228
鹿本 65	467,790	698	11,211	54,079	62,040	58,309
菊池 66	979,842	687	12,051	58,484	71,383	71,377
阿蘇 67	1,300,976	988	17,671	76,554	83,439	69,191
上益城 68	771,195	580	18,918	86,606	99,171	90,608
八代 69	766,651	693	14,898	56,318	71,928	101,058
芦北 70	158,120	1,664	20,045	41,311	20,598	17,555
球磨 71	911,993	854	27,339	80,067	75,138	62,828
天草 72	374,527	2,032	33,257	76,357	51,051	34,638
合 計 73	8,198,286	12,486	222,579	813,067	859,749	800,751
<b>広域本部</b>						
県 央 74	2,346,137	3,063	54,647	253,633	311,942	299,567
県 北 75	3,640,858	4,180	72,393	305,381	329,092	285,105
県 南 76	1,836,764	3,211	62,282	177,696	167,664	181,441
天草 77	374,527	2,032	33,257	76,357	51,051	34,638
合 計 78	8,198,286	12,486	222,579	813,067	859,749	800,751

单位：a

2.0 ~ 3.0	3.0 ~ 5.0	5.0 ~10.0	10.0~20.0	20.0~30.0	30.0~50.0	50.0~100.0	100ha以上	市区町 村·振 興局
33,821	28,716	27,919	6,627	2,120	3,710	0	0	45
33,821	28,716	27,919	6,627	2,120	3,710	-	-	46
19,447	12,689	5,083	2,110	0	0	0	0	47
16,367	9,320	4,347	2,110	-	-	-	-	48
3,080	3,369	736	-	-	-	-	-	49
83,661	141,002	167,035	91,582	63,285	43,892	19,990	0	50
14,088	30,048	38,804	23,641	12,140	11,414	-	-	51
22,257	27,471	12,553	11,620	17,058	7,330	-	-	52
6,421	8,255	5,599	5,253	4,237	3,236	-	-	53
3,997	5,772	650	-	-	-	-	-	54
9,979	12,250	15,085	14,172	7,997	4,567	5,493	-	55
-	660	-	-	-	-	-	-	56
3,313	5,747	2,792	1,025	-	-	-	-	57
2,557	3,336	600	-	-	-	6,000	-	58
21,049	47,463	90,952	35,871	21,853	17,345	8,497	-	59
5,693	7,402	4,188	1,731	-	-	5,440	-	60
5,693	7,402	4,188	1,731	-	-	5,440	-	61
189,956	152,653	102,657	50,563	2,100	8,000	13,510	71,142	62
122,218	118,234	79,797	24,222	9,171	3,750	0	0	63
114,960	135,152	106,764	77,889	42,435	17,530	25,011	24,520	64
76,144	78,008	75,007	29,110	16,561	6,623	0	0	65
126,919	167,832	210,822	103,528	26,942	38,032	38,406	53,379	66
117,229	124,957	157,172	91,678	91,242	115,935	142,423	212,497	67
126,559	139,343	113,369	64,611	12,598	18,832	0	0	68
205,648	170,843	96,823	19,147	16,081	7,014	6,200	0	69
23,539	19,617	8,051	3,740	2,000	0	0	0	70
95,041	153,392	181,934	98,091	70,202	47,117	19,990	0	71
51,190	52,995	29,278	14,315	2,590	10,278	16,546	0	72
1,249,403	1,313,026	1,161,674	576,894	291,922	273,111	262,086	361,538	73
438,733	410,230	295,823	139,396	23,869	30,582	13,510	71,142	74
435,252	505,949	549,765	302,205	177,180	178,120	205,840	290,396	75
324,228	343,852	286,808	120,978	88,283	54,131	26,190	0	76
51,190	52,995	29,278	14,315	2,590	10,278	16,546	0	77
1,249,403	1,313,026	1,161,674	576,894	291,922	273,111	262,086	361,538	78

【農業経営体】

3 農業用機械

(1) 所有経営体数と所有台数

単位

経営体数：経営体  
台数：台

市区町村・振興局	動力田植機		トラクター		コンバイン	
	経営体数	台数	経営体数	台数	経営体数	台数
県計	23,107	23,772	32,391	42,457	16,492	17,305
市計	14,276	14,745	19,379	24,889	10,367	10,878
熊本市	2,980	3,092	3,828	4,816	2,388	2,513
中央区	17	18	20	24	16	16
東山区	207	211	313	457	171	193
西南区	346	356	480	578	247	259
北区	1,401	1,485	1,637	2,108	1,100	1,164
八代市	1,009	1,022	1,378	1,649	854	881
吉尾市	2,019	2,053	2,633	3,503	1,473	1,519
荒尾市	390	399	535	666	266	276
水俣市	220	226	347	421	161	165
玉山市	222	238	250	269	156	166
山鹿市	1,627	1,687	2,060	2,421	949	986
菊池市	1,683	1,711	2,215	2,716	1,180	1,230
宇土市	1,422	1,466	1,951	2,829	1,094	1,148
上天草市	457	467	596	687	324	331
上宇城市	218	223	310	379	216	218
阿蘇市	955	976	1,380	1,646	671	695
天草市	669	759	1,123	1,832	516	619
合志市	1,186	1,211	1,712	1,952	794	815
合志市	228	237	439	752	179	197
郡計	8,831	9,027	13,012	17,568	6,125	6,427
下益城郡	505	513	651	693	319	329
美里町	505	513	651	693	319	329
玉名郡	1,314	1,329	1,669	1,896	884	915
玉東町	99	100	155	186	62	65
南関町	496	505	594	646	342	353
長洲町	150	152	198	267	124	127
和水平町	569	572	722	797	356	370
菊池郡	309	324	720	1,421	262	305
大津町	157	172	409	785	140	179
菊陽町	152	152	311	636	122	126
阿蘇郡	1,320	1,341	2,216	3,165	925	961
南小国町	192	193	280	322	61	63
小国町	259	263	361	457	114	116
小産山村	86	87	160	204	84	89
高森町	204	211	335	586	163	167
西南原村	139	140	324	550	146	151
阿蘇村	440	447	756	1,046	357	375
上益城郡	2,704	2,745	3,628	4,571	2,025	2,092
御船町	449	460	538	658	447	463
嘉島町	280	281	311	368	184	195
益城町	423	432	576	847	325	338
甲佐町	405	410	586	672	315	324



【農業経営体】  
3 農業用機械

(1) 所有経営体数と所有台数

単位 { 経営体数：経営体  
台数：台

市区町村・振興局	動力田植機		トラクター		コンバイン	
	経営体数	台数	経営体数	台数	経営体数	台数
山 都 町 44	1,147	1,162	1,617	2,026	754	772
八 代 郡 45	309	324	458	607	145	159
氷 川 町 46	309	324	458	607	145	159
葦 北 郡 47	520	527	767	798	399	415
芦 北 町 48	436	441	676	702	344	359
津 奈 木 町 49	84	86	91	96	55	56
球 磨 郡 50	1,740	1,812	2,711	4,098	1,098	1,177
錦 町 51	324	325	505	801	181	184
多 良 木 町 52	355	364	605	880	262	277
湯 前 町 53	116	144	195	304	91	119
水 上 村 54	85	87	144	164	38	40
相 良 村 55	190	194	281	400	110	112
五 木 村 56	10	11	12	14	4	4
山 江 村 57	96	101	175	209	48	51
球 磨 村 58	122	129	110	119	55	56
あ さ ぎ り 町 59	442	457	684	1,207	309	334
天 草 郡 60	110	112	192	319	68	74
天 草 北 町 61	110	112	192	319	68	74
<b>地域振興局</b>						
熊 本 62	2,980	3,092	3,828	4,816	2,388	2,513
宇 城 63	1,917	1,956	2,627	3,026	1,314	1,355
玉 名 64	3,161	3,242	4,076	4,738	1,994	2,066
鹿 本 65	1,683	1,711	2,215	2,716	1,180	1,230
菊 池 66	1,959	2,027	3,110	5,002	1,535	1,650
阿 蘇 67	1,989	2,100	3,339	4,997	1,441	1,580
上 益 城 68	2,704	2,745	3,628	4,571	2,025	2,092
八 代 69	2,328	2,377	3,091	4,110	1,618	1,678
芦 北 70	742	765	1,017	1,067	555	581
球 磨 71	2,130	2,211	3,246	4,764	1,364	1,453
天 草 72	1,514	1,546	2,214	2,650	1,078	1,107
天 草 計 73	23,107	23,772	32,391	42,457	16,492	17,305
<b>広域本部</b>						
県 央 74	7,601	7,793	10,083	12,413	5,727	5,960
県 北 75	8,792	9,080	12,740	17,453	6,150	6,526
県 南 76	5,200	5,353	7,354	9,941	3,537	3,712
天 草 77	1,514	1,546	2,214	2,650	1,078	1,107
天 草 計 78	23,107	23,772	32,391	42,457	16,492	17,305

【農業経営体】

4 農業労働力

(1) 雇用者(手伝い等を含む)

単位 { 実人数：人  
のべ人日：人 日

市区町村・振興局	計			男			女		
	雇い入れた 実経営体数	実人数	のべ人日	経営体数	実人数	のべ人日	経営体数	実人数	のべ人日
県 計	12,081	68,846	2,465,734	9,718	34,966	1,136,432	8,775	33,880	1,329,302
市 計	1	8,004	46,556	6,378	22,857	804,749	6,071	23,699	1,021,700
熊本市	2	1,661	8,986	1,426	5,129	173,830	1,284	3,857	188,883
中央区	3	11	78	11	47	2,785	6	31	2,521
東山区	4	123	553	103	357	18,872	80	196	11,804
西山区	5	563	3,165	513	1,859	50,829	447	1,306	39,098
南区	6	554	3,125	460	1,807	50,036	426	1,318	81,136
北区	7	410	2,065	339	1,059	51,308	325	1,006	54,324
八代市	8	1,274	9,096	895	3,140	117,884	1,084	5,956	314,462
人吉市	9	163	732	143	428	10,930	96	304	9,377
荒尾市	10	150	796	118	351	11,316	133	445	14,042
水俣市	11	151	1,033	136	519	12,687	116	514	8,949
玉名市	12	1,066	6,804	821	3,148	122,016	853	3,656	141,971
山鹿市	13	570	2,869	443	1,461	46,766	383	1,408	41,106
菊池市	14	647	3,255	565	2,251	90,402	370	1,004	44,847
宇土市	15	268	1,582	216	735	15,099	200	847	22,413
上天草市	16	117	564	85	250	6,017	94	314	8,105
宇城市	17	830	4,232	611	1,825	69,308	696	2,407	124,003
阿蘇市	18	287	1,769	236	1,120	47,818	161	649	39,065
天草市	19	623	3,355	533	1,853	53,482	456	1,502	38,326
合志市	20	197	1,483	150	647	27,194	145	836	26,151
郡 計	21	4,077	22,290	3,340	12,109	331,683	2,704	10,181	307,602
下益城郡	22	147	539	134	341	5,538	83	198	2,687
美里町	23	147	539	134	341	5,538	83	198	2,687
玉名郡	24	477	2,540	402	1,368	39,267	305	1,172	44,710
玉東町	25	145	795	112	351	10,478	125	444	9,257
南関町	26	81	436	71	283	4,366	47	153	7,836
長洲町	27	109	486	101	298	9,244	39	188	21,343
和水町	28	142	823	118	436	15,179	94	387	6,274
菊池郡	29	258	2,132	216	1,276	44,626	182	856	29,784
大津町	30	102	585	78	455	21,052	63	130	12,920
菊陽町	31	156	1,547	138	821	23,574	119	726	16,864
阿蘇郡	32	509	2,151	417	1,212	40,944	291	939	30,040
南小国町	33	54	200	40	118	7,606	29	82	1,705
小国町	34	87	363	74	197	3,868	48	166	3,861
産山村	35	32	129	26	81	1,146	19	48	1,898
高森町	36	69	328	54	166	7,002	35	162	4,672
西原村	37	97	394	78	220	10,554	60	174	8,714
南阿蘇村	38	170	737	145	430	10,768	100	307	9,190
上益城郡	39	1,009	5,260	831	3,144	90,744	647	2,116	93,282
御船町	40	132	772	109	468	6,039	84	304	5,663
嘉島町	41	73	470	60	340	3,597	45	130	4,619
益城町	42	230	1,103	198	650	41,565	143	453	34,580
甲佐町	43	157	937	137	551	8,484	102	386	9,166
山都町	44	417	1,978	327	1,135	31,059	273	843	39,254
八代郡	45	225	1,465	147	518	17,047	189	947	29,164
氷川町	46	225	1,465	147	518	17,047	189	947	29,164
葦北郡	47	375	2,245	323	1,240	23,137	270	1,005	18,718
芦北町	48	269	1,663	235	945	21,182	183	718	16,425
津奈木町	49	106	582	88	295	1,955	87	287	2,293

【農業経営体】

4 農業労働力

(1) 雇用者(手伝い等を含む)

単位 { 実人数: 人  
のべ人日: 人日

市区町村・振興局	計			男			女			
	雇い入れた 実経営体数	実人数	のべ人日	経営体数	実人数	のべ人日	経営体数	実人数	のべ人日	
球磨郡 50	1,000	5,592	113,154	803	2,824	63,258	678	2,768	49,896	
錦町 51	200	1,073	33,203	167	553	23,175	123	520	10,028	
多良木町 52	188	1,048	14,602	151	549	8,600	131	499	6,002	
湯前町 53	60	266	5,379	45	131	3,016	42	135	2,363	
水上村 54	44	205	755	36	129	333	28	76	422	
相良村 55	104	835	11,972	91	370	7,991	71	465	3,981	
五木村 56	4	10	1,097	3	5	405	3	5	692	
山江村 57	50	291	6,349	46	169	1,963	28	122	4,386	
球磨村 58	37	119	1,341	29	62	508	28	57	833	
あさぎり町 59	313	1,745	38,456	235	856	17,267	224	889	21,189	
天草郡 60	77	366	16,443	67	186	7,122	59	180	9,321	
苓北町 61	77	366	16,443	67	186	7,122	59	180	9,321	
地域振興局										
熊本 62	1,661	8,986	362,713	1,426	5,129	173,830	1,284	3,857	188,883	
宇城 63	1,245	6,353	239,048	961	2,901	89,945	979	3,452	149,103	
玉名 64	1,693	10,140	373,322	1,341	4,867	172,599	1,291	5,273	200,723	
鹿本 65	570	2,869	87,872	443	1,461	46,766	383	1,408	41,106	
菊池 66	1,102	6,870	263,004	931	4,174	162,222	697	2,696	100,782	
阿蘇 67	796	3,920	157,867	653	2,332	88,762	452	1,588	69,105	
上益城 68	1,009	5,260	184,026	831	3,144	90,744	647	2,116	93,282	
八代 69	1,499	10,561	478,557	1,042	3,658	134,931	1,273	6,903	343,626	
芦北 70	526	3,278	63,491	459	1,759	35,824	386	1,519	27,667	
球磨 71	1,163	6,324	133,461	946	3,252	74,188	774	3,072	59,273	
天草 72	817	4,285	122,373	685	2,289	66,621	609	1,996	55,752	
合 計 73	12,081	68,846	2,465,734	9,718	34,966	1,136,432	8,775	33,880	1,329,302	
広域本部										
県 央 74	3,915	20,599	785,787	3,218	11,174	354,519	2,910	9,425	431,268	
県 北 75	4,161	23,799	882,065	3,368	12,834	470,349	2,823	10,965	411,716	
県 南 76	3,188	20,163	675,509	2,447	8,669	244,943	2,433	11,494	430,566	
天草 77	817	4,285	122,373	685	2,289	66,621	609	1,996	55,752	
合 計 78	12,081	68,846	2,465,734	9,718	34,966	1,136,432	8,775	33,880	1,329,302	

【農業経営体】

4 農業労働力  
(2) 常雇い

単位 { 実人数: 人  
のべ人日: 人 日

市区町村・振興局	計			男			女		
	雇い入れた実経営体数	実人数	のべ人日	経営体数	実人数	のべ人日	経営体数	実人数	のべ人日
県 計	2,216	7,664	1,524,448	1,417	3,368	713,407	1,535	4,296	811,041
市 計 1	1,685	5,731	1,142,987	1,024	2,357	504,749	1,207	3,374	638,238
熊本市 2	355	1,196	227,697	238	518	106,970	265	678	120,727
中央区 3	3	34	4,760	3	19	2,441	2	15	2,319
東山区 4	27	99	23,196	21	56	14,761	15	43	8,435
西山区 5	60	205	35,070	44	101	20,619	42	104	14,451
南区 6	147	453	88,362	84	147	31,282	119	306	57,080
北区 7	118	405	76,309	86	195	37,867	87	210	38,442
八代市 8	428	1,631	309,581	157	334	68,599	382	1,297	240,982
人吉市 9	17	61	14,095	14	32	7,676	11	29	6,419
荒尾市 10	15	45	7,794	11	21	3,979	9	24	3,815
水俣市 11	17	52	9,150	13	36	6,936	8	16	2,214
玉山市 12	249	656	137,678	162	335	74,364	151	321	63,314
山鹿市 13	68	291	58,451	53	168	34,348	40	123	24,103
菊池市 14	120	438	94,770	96	288	66,156	65	150	28,614
宇土市 15	39	105	18,881	20	34	6,650	33	71	12,231
上天草市 16	17	37	7,559	10	18	4,078	9	19	3,481
宇城市 17	159	516	107,793	97	165	35,950	118	351	71,843
阿蘇市 18	80	311	65,146	52	170	36,187	48	141	28,959
天草市 19	73	238	53,350	62	149	34,942	38	89	18,408
合志市 20	48	154	31,042	39	89	17,914	30	65	13,128
郡 計 21	531	1,933	381,461	393	1,011	208,658	328	922	172,803
下益城郡 22	6	18	3,141	4	10	2,591	2	8	550
美里町 23	6	18	3,141	4	10	2,591	2	8	550
玉名郡 24	44	251	49,787	34	103	21,584	28	148	28,203
玉東町 25	6	26	5,498	6	17	3,844	5	9	1,654
南関町 26	6	38	8,800	4	10	2,350	4	28	6,450
長洲町 27	10	133	24,074	8	34	6,260	9	99	17,814
和水町 28	22	54	11,415	16	42	9,130	10	12	2,285
菊池郡 29	79	236	47,187	61	141	29,401	51	95	17,786
大津町 30	39	121	26,517	29	76	16,377	25	45	10,140
菊陽町 31	40	115	20,670	32	65	13,024	26	50	7,646
阿蘇郡 32	70	214	43,901	57	134	28,009	38	80	15,892
南小国町 33	5	34	7,472	4	32	6,996	2	2	476
小国町 34	12	22	4,090	9	11	2,210	7	11	1,880
小産山村 35	4	7	1,850	2	2	630	3	5	1,220
高森町 36	15	27	6,188	14	23	5,288	3	4	900
西原村 37	17	69	14,628	14	36	7,730	14	33	6,898
南阿蘇村 38	17	55	9,673	14	30	5,155	9	25	4,518
上益城郡 39	156	599	121,893	107	287	59,607	109	312	62,286
御船町 40	11	33	5,930	7	17	3,080	9	16	2,850
嘉島町 41	9	25	4,880	4	7	1,680	5	18	3,200
益城町 42	57	287	61,529	41	152	34,248	36	135	27,281
甲佐町 43	12	46	10,360	11	22	4,640	9	24	5,720
山都町 44	67	208	39,194	44	89	15,959	50	119	23,235
八代郡 45	48	135	26,880	25	45	10,198	34	90	16,682
氷川町 46	48	135	26,880	25	45	10,198	34	90	16,682

【農業経営体】

4 農業労働力

(2) 常雇い

単位 { 実人数：人  
のべ人日：人 日

市区町村・振興局	計			男			女			
	雇い入れた実経営体数	実人数	のべ人日	経営体数	実人数	のべ人日	経営体数	実人数	のべ人日	
葦北郡 47	27	80	17,689	21	52	11,675	12	28	6,014	
芦北町 48	25	77	17,079	20	51	11,425	11	26	5,654	
津奈木町 49	2	3	610	1	1	250	1	2	360	
球磨郡 50	89	373	64,859	75	226	42,583	45	147	22,276	
錦町 51	24	176	24,351	23	118	19,281	10	58	5,070	
多良木町 52	15	38	6,529	13	27	5,160	7	11	1,369	
湯前町 53	5	14	3,192	5	8	1,922	3	6	1,270	
水上村 54	-	-	-	-	-	-	-	-	-	
相良村 55	8	28	6,974	7	22	5,514	2	6	1,460	
五木村 56	2	5	1,030	1	3	400	1	2	630	
山江村 57	1	9	2,520	1	3	840	1	6	1,680	
球磨村 58	1	1	100	-	-	-	1	1	100	
あさぎり町 59	33	102	20,163	25	45	9,466	20	57	10,697	
天草郡 60	12	27	6,124	9	13	3,010	9	14	3,114	
苓北町 61	12	27	6,124	9	13	3,010	9	14	3,114	
地域振興局										
熊本 62	355	1,196	227,697	238	518	106,970	265	678	120,727	
宇城 63	204	639	129,815	121	209	45,191	153	430	84,624	
玉名 64	308	952	195,259	207	459	99,927	188	493	95,332	
鹿本 65	68	291	58,451	53	168	34,348	40	123	24,103	
菊池 66	247	828	172,999	196	518	113,471	146	310	59,528	
阿蘇 67	150	525	109,047	109	304	64,196	86	221	44,851	
上益城 68	156	599	121,893	107	287	59,607	109	312	62,286	
八代 69	476	1,766	336,461	182	379	78,797	416	1,387	257,664	
芦北 70	44	132	26,839	34	88	18,611	20	44	8,228	
球磨 71	106	434	78,954	89	258	50,259	56	176	28,695	
天草 72	102	302	67,033	81	180	42,030	56	122	25,003	
合 計 73	2,216	7,664	1,524,448	1,417	3,368	713,407	1,535	4,296	811,041	
広域本部										
県央 74	715	2,434	479,405	466	1,014	211,768	527	1,420	267,637	
県北 75	773	2,596	535,756	565	1,449	311,942	460	1,147	223,814	
県南 76	626	2,332	442,254	305	725	147,667	492	1,607	294,587	
天草 77	102	302	67,033	81	180	42,030	56	122	25,003	
合 計 78	2,216	7,664	1,524,448	1,417	3,368	713,407	1,535	4,296	811,041	

【農業経営体】

4 農業労働力

(3) 臨時雇い(手伝い等を含む)

単位 { 実人数: 人  
のべ人日: 人日

市区町村・振興局	計			男			女		
	雇い入れた実経営体数	実人数	のべ人日	経営体数	実人数	のべ人日	経営体数	実人数	のべ人日
県計	11,125	61,182	941,286	8,941	31,598	423,025	7,904	29,584	518,261
市計	1	7,286	40,825	5,825	20,500	300,000	5,401	20,325	383,462
熊本市	2	1,499	7,790	1,293	4,611	66,860	1,127	3,179	68,156
中央区	3	10	44	10	28	344	5	16	202
東区	4	107	454	90	301	4,111	69	153	3,369
南区	5	546	2,960	497	1,758	30,210	425	1,202	24,647
西区	6	482	2,672	405	1,660	18,754	356	1,012	24,056
北区	7	354	1,660	291	864	13,441	272	796	15,882
八代市	8	1,103	7,465	819	2,806	49,285	887	4,659	73,480
人吉市	9	154	671	130	396	3,254	88	275	2,958
荒尾市	10	144	751	113	330	7,337	128	421	10,227
水俣市	11	146	981	131	483	5,751	113	498	6,735
玉山市	12	964	6,148	734	2,813	47,652	772	3,335	78,657
山鹿市	13	538	2,578	409	1,293	12,418	361	1,285	17,003
菊池市	14	587	2,817	511	1,963	24,246	325	854	16,233
宇土市	15	256	1,477	208	701	8,449	184	776	10,182
上天草市	16	114	527	79	232	1,939	91	295	4,624
宇城市	17	764	3,716	560	1,660	33,358	633	2,056	52,160
阿蘇市	18	246	1,458	204	950	11,631	126	508	10,106
天草市	19	591	3,117	500	1,704	18,540	436	1,413	19,918
合志市	20	180	1,329	134	558	9,280	130	771	13,023
郡計	21	3,839	20,357	3,116	11,098	123,025	2,503	9,259	134,799
下益城郡	22	146	521	132	331	2,947	81	190	2,137
美里町	23	146	521	132	331	2,947	81	190	2,137
玉名郡	24	456	2,289	383	1,265	17,683	286	1,024	16,507
玉東町	25	144	769	110	334	6,634	123	435	7,603
南関町	26	77	398	68	273	2,016	44	125	1,386
長洲町	27	104	353	97	264	2,984	34	89	3,529
和水町	28	131	769	108	394	6,049	85	375	3,989
菊池郡	29	226	1,896	188	1,135	15,225	146	761	11,998
大津町	30	84	464	62	379	4,675	44	85	2,780
菊陽町	31	142	1,432	126	756	10,550	102	676	9,218
阿蘇郡	32	471	1,937	378	1,078	12,935	263	859	14,148
南小国町	33	52	166	37	86	610	28	80	1,229
小国町	34	82	341	69	186	1,658	43	155	1,981
産山村	35	30	122	25	79	516	17	43	678
高森町	36	61	301	46	143	1,714	34	158	3,772
西原村	37	84	325	66	184	2,824	48	141	1,816
南阿蘇村	38	162	682	135	400	5,613	93	282	4,672
上益城郡	39	936	4,661	774	2,857	31,137	582	1,804	30,996
御船町	40	126	739	105	451	2,959	78	288	2,813
嘉島町	41	69	445	59	333	1,917	42	112	1,419
益城町	42	202	816	174	498	7,317	120	318	7,299
甲佐町	43	149	891	129	529	3,844	94	362	3,446
山都町	44	390	1,770	307	1,046	15,100	248	724	16,019
八代郡	45	205	1,330	130	473	6,849	172	857	12,482
氷川町	46	205	1,330	130	473	6,849	172	857	12,482

【農業経営体】

4 農業労働力

(3) 臨時雇い(手伝い等を含む)

単位 { 実人数: 人  
のべ人日: 人 日

市区町村・振 興局	計			男			女			
	雇い入れた 実経営体数	実人数	のべ人日	経営体数	実人数	のべ人日	経営体数	実人数	のべ人日	
葦北郡 47	368	2,165	24,166	314	1,188	11,462	266	977	12,704	
芦北町 48	263	1,586	20,528	227	894	9,757	180	692	10,771	
津奈木町 49	105	579	3,638	87	294	1,705	86	285	1,933	
球磨郡 50	956	5,219	48,295	754	2,598	20,675	650	2,621	27,620	
錦町 51	189	897	8,852	153	435	3,894	117	462	4,958	
多良木町 52	183	1,010	8,073	143	522	3,440	128	488	4,633	
湯前町 53	58	252	2,187	42	123	1,094	40	129	1,093	
水上村 54	44	205	755	36	129	333	28	76	422	
相良村 55	100	807	4,998	87	348	2,477	70	459	2,521	
五木村 56	2	5	67	2	2	5	2	3	62	
山江村 57	50	282	3,829	45	166	1,123	28	116	2,706	
球磨村 58	36	118	1,241	29	62	508	27	56	733	
あさぎり町 59	294	1,643	18,293	217	811	7,801	210	832	10,492	
天草郡 60	75	339	10,319	63	173	4,112	57	166	6,207	
荅北町 61	75	339	10,319	63	173	4,112	57	166	6,207	
<b>地域振興局</b>										
熊本 62	1,499	7,790	135,016	1,293	4,611	66,860	1,127	3,179	68,156	
宇城 63	1,166	5,714	109,233	900	2,692	44,754	898	3,022	64,479	
玉名 64	1,564	9,188	178,063	1,230	4,408	72,672	1,186	4,780	105,391	
鹿本 65	538	2,578	29,421	409	1,293	12,418	361	1,285	17,003	
菊池 66	993	6,042	90,005	833	3,656	48,751	601	2,386	41,254	
阿蘇 67	717	3,395	48,820	582	2,028	24,566	389	1,367	24,254	
上益城 68	936	4,661	62,133	774	2,857	31,137	582	1,804	30,996	
八代 69	1,308	8,795	142,096	949	3,279	56,134	1,059	5,516	85,962	
芦北 70	514	3,146	36,652	445	1,671	17,213	379	1,475	19,439	
球磨 71	1,110	5,890	54,507	884	2,994	23,929	738	2,896	30,578	
天草 72	780	3,983	55,340	642	2,109	24,591	584	1,874	30,749	
合 計 73	11,125	61,182	941,286	8,941	31,598	423,025	7,904	29,584	518,261	
<b>広域本部</b>										
県央 74	3,601	18,165	306,382	2,967	10,160	142,751	2,607	8,005	163,631	
県北 75	3,812	21,203	346,309	3,054	11,385	158,407	2,537	9,818	187,902	
県南 76	2,932	17,831	233,255	2,278	7,944	97,276	2,176	9,887	135,979	
天草 77	780	3,983	55,340	642	2,109	24,591	584	1,874	30,749	
合 計 78	11,125	61,182	941,286	8,941	31,598	423,025	7,904	29,584	518,261	

【農業経営体】

5 農作物

(1) 販売目的で作付け（栽培）した作物の類別作付（栽培）経営体数

市区町村・振興局	作付 (栽培) 実経営体数	類別作付（栽培）経営体数								
		稲	麦類	雑穀	いも類	豆類	工芸農作物	野菜類	露地	
県計	38,424	29,468	1,746	686	1,587	2,181	1,898	14,008	8,605	
市計	15,397	17,804	895	283	768	1,067	1,115	9,258	5,075	
熊本市	X	3,693	231	39	105	207	35	2,327	1,037	
中央区	26	19	-	1	2	2	-	9	7	
東区	326	227	17	3	17	37	4	129	74	
西区	1,279	500	3	-	10	6	2	378	244	
南区	1,798	1,644	187	13	24	74	5	762	276	
北区	X	1,303	24	22	52	88	24	1,049	436	
八代市	X	2,784	42	5	125	56	541	1,440	807	
人吉市	611	555	8	10	27	16	37	190	175	
荒尾市	381	249	3	1	21	8	5	74	65	
水俣市	371	219	-	7	8	12	25	100	97	
玉名市	2,550	1,980	126	8	32	90	11	991	151	
山鹿市	2,493	2,100	111	24	89	155	201	993	602	
菊池市	2,006	1,766	207	42	66	179	52	771	624	
宇土市	749	662	12	2	33	27	40	243	115	
上天草市	389	219	3	4	23	5	2	167	162	
宇城市	2,098	1,329	15	8	62	46	62	814	420	
阿蘇市	1,171	532	41	96	15	113	10	367	167	
天草市	2,119	1,443	5	18	121	42	59	535	483	
合志市	459	273	91	19	41	111	35	246	170	
郡計	14,836	11,664	851	403	819	1,114	783	4,750	3,530	
下益城郡	22	616	531	6	7	38	27	35	179	162
美里町	23	616	531	6	7	38	27	35	179	162
玉名郡	24	1,954	1,592	47	4	90	108	29	524	404
玉東町	25	321	118	3	-	5	10	6	66	27
南関町	26	623	582	1	2	48	54	9	181	175
長洲町	27	226	198	32	2	4	17	2	31	16
和水平町	28	784	694	11	-	33	27	12	246	186
菊池郡	29	755	398	105	11	169	86	27	376	362
大津町	30	408	201	60	7	135	46	11	141	137
菊陽町	31	347	197	45	4	34	40	16	235	225
阿蘇郡	32	2,354	1,830	8	201	188	129	50	923	622
南小国町	33	317	302	-	1	15	13	6	133	100
小国町	34	415	378	-	6	18	26	16	172	97
小産山村	35	187	173	-	9	4	4	1	87	66
高森町	36	321	230	4	8	7	8	13	138	100
西南原村	37	339	205	1	5	126	27	1	144	139
南阿蘇村	38	775	542	3	172	18	51	13	249	120
上益城郡	39	4,028	3,635	416	78	152	589	181	1,297	950
御船町	40	590	539	37	4	30	20	26	136	131
嘉島町	41	362	353	266	5	6	302	-	37	16
益城町	42	620	520	15	3	38	60	6	251	126
甲佐町	43	658	554	97	6	14	122	14	135	106



単位：経営体

数										市区町 村・振興 局
施設	花き類 ・花木	露地	施設	果樹類	露地	施設	その他の 作物	露地	施設	
7,575	1,384	722	881	9,533	9,319	1,028	3,872	3,800	114	
5,548	879	406	621	5,552	5,812	631	2,684	2,636	71	1
1,762	188	88	132	908	1,078	43	211	188	35	2
3	6	4	5	1	1	-	-	-	-	3
90	18	9	14	9	7	2	19	19	-	4
208	25	18	11	801	799	18	11	8	6	5
574	82	30	61	97	87	23	99	92	10	6
887	57	27	41	X	184	X	82	69	19	7
766	102	57	59	X	202	X	475	470	6	8
39	21	17	10	152	147	7	62	60	3	9
17	4	3	3	200	200	6	1	-	1	10
9	4	3	2	134	131	26	50	47	5	11
883	21	3	20	713	706	48	54	53	1	12
619	100	42	79	911	886	45	307	306	1	13
254	134	40	106	375	367	10	459	456	5	14
173	25	16	13	171	171	22	35	35	-	15
39	68	26	61	88	88	5	5	4	1	16
491	86	32	63	961	913	265	246	245	4	17
240	43	19	35	28	28	1	560	560	2	18
128	60	49	21	876	864	146	96	89	7	19
128	23	11	17	35	31	7	123	123	-	20
2,027	505	316	260	3,550	3,507	277	1,188	1,164	43	21
52	21	17	5	120	118	7	29	28	2	22
52	21	17	5	120	118	7	29	28	2	23
194	19	6	13	765	763	21	51	48	3	24
45	1	-	1	257	256	15	-	-	-	25
33	10	2	8	208	208	2	24	22	2	26
16	1	1	-	12	12	-	7	7	-	27
100	7	3	4	288	287	4	20	19	1	28
50	32	27	11	85	84	2	119	118	4	29
9	22	22	5	63	63	-	18	18	-	30
41	10	5	6	22	21	2	101	100	4	31
447	100	40	71	186	174	14	187	179	12	32
63	9	3	9	14	13	1	4	3	1	33
105	2	2	-	26	24	4	29	28	2	34
40	12	6	6	6	6	-	15	12	4	35
62	33	17	20	9	6	3	39	38	3	36
12	15	5	11	98	98	-	82	82	-	37
165	29	7	25	33	27	6	18	16	2	38
580	223	183	84	734	726	14	244	239	10	39
18	8	6	6	148	147	2	34	34	-	40
26	4	2	2	1	1	-	3	3	-	41
176	8	5	4	82	81	2	35	34	1	42
49	151	142	44	184	182	4	68	67	1	43

【農業経営体】

5 農作物

(1) 販売目的で作付け(栽培)した作物の類別作付(栽培)経営体数

市区町村・振興局	作付 (栽培) 実経営体数	類別作付(栽培)経営体数								
		稲	麦類	雑穀	いも類	豆類	工芸農作物	野菜類	露地	
山都町 44	1,798	1,669	1	60	64	85	135	738	571	
八代郡 45	657	441	27	4	32	12	80	328	201	
氷川町 46	657	441	27	4	32	12	80	328	201	
葦北郡 47	1,148	694	2	1	27	14	12	128	114	
芦北町 48	903	611	2	1	20	10	10	100	88	
津奈木町 49	245	83	-	-	7	4	2	28	26	
球磨郡 50	3,095	2,357	239	97	106	146	366	879	607	
錦町 51	560	481	19	4	21	10	48	160	120	
多良木町 52	631	429	33	6	24	23	65	186	125	
湯前町 53	254	222	16	19	7	13	9	73	59	
水上村 54	172	163	4	11	4	7	5	39	19	
相良村 55	328	273	37	25	12	16	69	83	73	
五木村 56	18	7	1	4	-	2	4	7	6	
山江村 57	223	140	3	4	14	2	11	37	36	
球磨村 58	138	81	-	-	-	4	8	20	18	
あさぎり町 59	771	561	126	24	24	69	147	274	151	
天草郡 60	229	186	1	-	17	3	3	116	108	
苓北町 61	229	186	1	-	17	3	3	116	108	

(秘匿があるデータのため県計と一致しない)

地域振興局

熊本 62	0	3,693	231	39	105	207	35	2,327	1,037
宇城 63	3,463	2,522	33	17	133	100	137	1,236	697
玉名 64	4,885	3,821	176	13	143	206	45	1,589	620
鹿本 65	2,493	2,100	111	24	89	155	201	993	602
菊池 66	3,220	2,437	403	72	276	376	114	1,393	1,156
阿蘇 67	3,525	2,362	49	297	203	242	60	1,290	789
上益城 68	4,028	3,635	416	78	152	589	181	1,297	950
八代 69	657	3,225	69	9	157	68	621	1,768	1,008
芦北 70	1,519	913	2	8	35	26	37	228	211
球磨 71	3,706	2,912	247	107	133	162	403	1,069	782
天草 72	2,737	1,848	9	22	161	50	64	818	753
合 計 73	30,233	29,468	1,746	686	1,587	2,181	1,898	14,008	8,605

広域本部

県 央 74	7,491	9,850	680	134	390	896	353	4,860	2,684
県 北 75	14,123	10,720	739	406	711	979	420	5,265	3,167
県 南 76	5,882	7,050	318	124	325	256	1,061	3,065	2,001
天草 77	2,737	1,848	9	22	161	50	64	818	753
合 計 78	30,233	29,468	1,746	686	1,587	2,181	1,898	14,008	8,605

単位：経営体

敷										市区町 村・振興 局
施設	花き類 ・花木	露地	施設	果樹類	露地	施設	その他の 作物	露地	施設	
311	52	28	28	319	315	6	104	101	8	44
207	23	9	16	178	176	23	146	145	3	45
207	23	9	16	178	176	23	146	145	3	46
24	16	5	13	596	589	143	30	30	1	47
21	15	5	12	404	399	113	30	30	1	48
3	1	-	1	192	190	30	-	-	-	49
453	66	24	47	818	812	45	368	363	6	50
78	8	4	5	118	118	19	39	37	2	51
108	9	2	7	157	156	5	27	27	-	52
32	9	2	8	37	35	6	29	28	1	53
27	2	1	1	48	47	1	7	7	-	54
24	2	1	1	77	77	1	8	8	-	55
1	-	-	-	6	6	-	-	-	-	56
5	4	3	1	170	170	1	8	8	-	57
4	2	2	-	84	84	4	4	4	-	58
174	30	9	24	121	119	8	246	244	3	59
20	5	5	-	68	65	8	14	14	2	60
20	5	5	-	68	65	8	14	14	2	61
1,762	188	88	132	908	1,078	43	211	188	35	62
716	132	65	81	1,252	1,202	294	310	308	6	63
1,094	44	12	36	1,678	1,669	75	106	101	5	64
619	100	42	79	911	886	45	307	306	1	65
432	189	78	134	495	482	19	701	697	9	66
687	143	59	106	214	202	15	747	739	14	67
580	223	183	84	734	726	14	244	239	10	68
973	125	66	75	178	378	23	621	615	9	69
33	20	8	15	730	720	169	80	77	6	70
492	87	41	57	970	959	52	430	423	9	71
187	133	80	82	1,032	1,017	159	115	107	10	72
7,575	1,384	722	881	9,102	9,319	908	3,872	3,800	114	73
3,058	543	336	297	2,894	3,006	351	765	735	51	74
2,832	476	191	355	3,298	3,239	154	1,861	1,843	29	75
1,498	232	115	147	1,878	2,057	244	1,131	1,115	24	76
187	133	80	82	1,032	1,017	159	115	107	10	77
7,575	1,384	722	881	9,102	9,319	908	3,872	3,800	114	78

【農業経営体】

5 農作物

(2) 販売目的で作付け(栽培)した作物の類別作付(栽培)面積

市区町村・振興局	作付(栽培)面積	類別作付(栽培)面積						
		稲	麦類	雑穀	いも類	豆類	工芸農作物	野菜類
県計	7,073,979	3,196,467	630,355	52,914	100,838	188,355	275,344	1,099,890
市計 1	0	688,668	269,168	23,732	29,872	78,385	50,589	0
熊本市 2	0	88,829	17,885	0	2,080	16,133	0	0
中央区 3	X	1,518	-	X	X	X	-	X
東区 4	X	39,676	13,329	X	905	13,539	X	X
西区 5	X	47,635	X	-	X	X	X	X
南区 6	X	X	X	X	407	X	X	X
北区 7	X	X	4,556	X	768	2,594	X	X
八代市 8	X	X	16,504	445	12,149	929	X	X
人吉市 9	X	36,613	X	X	700	98	6,451	X
荒尾市 10	X	27,266	710	X	183	X	X	X
水俣市 11	X	X	-	549	X	X	X	X
玉名市 12	X	X	88,471	210	2,136	23,402	1,729	X
山鹿市 13	X	X	49,282	2,919	2,046	8,302	19,768	X
菊池市 14	X	156,924	42,742	3,445	2,299	8,269	X	X
宇土市 15	X	60,878	2,924	X	297	330	11,788	X
上天草市 16	X	18,596	X	X	261	31	X	X
宇城市 17	X	X	5,187	207	2,178	1,335	X	X
阿蘇市 18	X	259,246	11,856	13,786	641	18,800	10,853	X
天草市 19	X	X	2,569	1,105	2,784	756	X	X
合志市 20	X	40,316	31,038	1,066	2,118	X	X	X
郡計 21	0	524,798	218,026	21,223	68,583	22,700	76,193	0
下益城郡 22	0	24,450	437	214	190	365	0	0
美里町 23	X	24,450	437	214	190	365	X	X
玉名郡 24	0	41,473	2,676	0	1,217	5,206	0	0
玉東町 25	X	12,741	2,676	-	X	X	X	X
南関町 26	X	X	X	X	315	849	X	X
長洲町 27	X	28,732	X	X	X	3,767	X	X
和水町 28	X	X	X	-	902	590	X	X
菊池郡 29	0	0	61,393	390	26,220	0	0	0
大津町 30	X	X	44,562	390	23,139	X	X	X
菊陽町 31	X	X	16,831	X	3,081	X	X	X
阿蘇郡 32	0	156,693	0	9,763	15,437	2,442	267	0
南小国町 33	X	16,833	-	X	X	56	X	X
小国町 34	X	21,680	-	X	861	290	267	X
産山村 35	X	12,530	-	X	34	X	X	X
高森町 36	X	X	X	215	X	121	X	X
西原村 37	X	X	X	X	13,782	549	X	X
南阿蘇村 38	X	105,650	X	9,548	760	1,426	X	X
上益城郡 39	0	109,542	69,382	2,722	18,855	5,960	9,633	0
御船町 40	X	49,301	X	X	2,815	219	X	X
嘉島町 41	X	X	52,049	351	303	X	-	X
益城町 42	X	60,241	4,526	32	14,809	4,839	X	X
甲佐町 43	X	X	12,807	441	X	X	X	X
山都町 44	X	X	X	1,898	928	902	9,633	X
八代郡 45	0	60,971	8,791	304	1,474	0	9,587	0
氷川町 46	X	60,971	8,791	304	1,474	X	9,587	X

単位：a

					類別作付（栽培）面積（つづき）						市区 町 村・ 振興 局
露地	施設	花き類 ・花木	露地	施設	果樹類	露地	施設	その他の 作物	露地	施設	
700,666	399,224	112,442	83,281	29,161	838,650	809,135	29,515	578,724	576,548	2,176	
217,682	0	43,024	45,699	9,347	0	49,876	200	237,191	388,664	1,012	1
0	0	23,666	23,019	1,955	0	0	0	27,386	26,785	601	2
X	X	197	130	67	X	X	-	-	-	-	3
X	X	X	X	433	X	X	X	3,076	3,076	-	4
X	X	X	X	262	X	X	X	3,252	3,193	59	5
X	X	23,469	22,276	1,193	X	X	X	14,148	13,990	158	6
X	X	X	613	X	X	X	X	6,910	6,526	384	7
102,183	X	X	2,425	X	X	X	X	54,542	54,483	59	8
X	X	X	X	94	X	X	X	8,690	8,648	42	9
X	X	151	115	36	X	X	X	X	-	X	10
5,147	X	X	X	X	X	X	X	885	850	35	11
X	X	1,751	1,260	491	X	X	X	X	8,841	X	12
20,047	X	7,155	4,234	2,921	X	49,876	X	X	32,383	X	13
45,917	X	X	7,231	X	X	X	X	65,562	65,462	100	14
X	X	679	305	374	X	X	X	6,454	6,454	-	15
X	X	X	X	X	X	X	X	X	132	X	16
29,765	X	3,767	1,306	2,461	X	X	X	26,895	26,810	85	17
X	X	5,855	4,840	1,015	X	X	X	X	111,129	X	18
14,623	X	X	964	X	X	X	X	12,729	12,639	90	19
X	X	X	X	X	X	X	200	34,048	34,048	-	20
74,267	0	14,822	23,330	3,622	7,577	33,312	969	163,085	187,884	805	21
0	0	715	532	183	0	0	0	0	2,068	0	22
X	X	715	532	183	X	X	X	X	2,068	X	23
0	0	0	0	29	0	25,910	0	1,030	3,287	0	24
X	X	X	-	X	X	X	X	-	-	-	25
X	X	X	X	X	X	X	X	X	838	X	26
X	X	X	X	-	X	X	-	1,030	1,030	-	27
X	X	X	X	29	X	25,910	X	X	1,419	X	28
0	0	5,118	4,909	380	0	0	0	14,989	14,819	170	29
X	X	5,118	4,909	209	X	X	-	2,577	2,577	-	30
X	X	X	X	171	X	X	X	12,412	12,242	170	31
3,487	0	8,654	6,753	2,015	0	0	244	17,539	20,863	247	32
X	X	393	190	203	X	X	X	X	138	X	33
X	X	X	X	-	X	X	X	X	2,526	X	34
X	X	X	X	X	X	X	-	4,179	3,968	211	35
X	X	7,274	6,397	877	X	X	7	8,372	8,336	36	36
X	X	X	X	114	X	X	-	4,988	4,988	-	37
3,487	X	987	166	821	X	X	237	X	907	X	38
63,595	0	335	10,860	91	0	0	0	10,884	17,916	82	39
X	X	X	X	X	X	X	X	2,917	2,917	-	40
X	X	X	X	X	X	X	-	1,781	1,781	-	41
X	X	335	244	91	X	X	X	X	2,923	X	42
X	X	X	9,172	X	X	X	X	X	4,191	X	43
63,595	X	X	1,444	X	X	X	X	6,186	6,104	82	44
0	0	0	276	0	0	0	0	34,358	34,339	19	45
X	X	X	276	X	X	X	X	34,358	34,339	19	46

【農業経営体】

5 農作物

(2) 販売目的で作付け(栽培)した作物の類別作付(栽培)面積

市区町村・振興局	作付(栽培)面積	類別作付(栽培)面積						
		稲	麦類	雑穀	いも類	豆類	工芸農作物	野菜類
葦北郡 47	0	30,095	0	0	101	45	0	0
芦北町 48	X	26,663	X	X	101	45	X	X
津奈木町 49	X	3,432	-	-	X	X	X	X
球磨郡 50	0	90,216	75,347	7,830	4,724	8,682	56,706	0
錦町 51	X	X	3,828	150	787	79	10,063	X
多良木町 52	X	67,124	9,383	110	201	497	X	X
湯前町 53	X	X	1,848	602	26	196	X	X
水上村 54	X	11,693	X	X	X	X	X	X
相良村 55	X	X	7,147	3,019	478	X	16,911	X
五木村 56	X	320	X	X	-	X	365	X
山江村 57	X	7,865	X	X	745	X	X	X
球磨村 58	X	3,214	-	-	-	X	706	X
あさぎり町 59	X	X	53,141	3,949	2,487	7,910	28,661	X
天草郡 60	X	11,358	X	-	365	X	X	X
荅北町 61	X	11,358	X	-	365	X	X	X

(秘匿があるデータのため県計と一致しない)

地域振興局

熊本 62	0	88,829	17,885	0	2,080	16,133	0	0
宇城 63	0	85,328	8,548	421	2,665	2,030	11,788	0
玉名 64	0	68,739	91,857	210	3,536	28,608	1,729	0
鹿本 65	0	0	49,282	2,919	2,046	8,302	19,768	0
菊池 66	0	197,240	135,173	4,901	30,637	8,269	0	0
阿蘇 67	0	415,939	11,856	23,549	16,078	21,242	11,120	0
上益城 68	0	109,542	69,382	2,722	18,855	5,960	9,633	0
八代 69	0	60,971	25,295	749	13,623	929	9,587	0
芦北 70	0	30,095	0	549	101	45	0	0
球磨 71	0	126,829	75,347	7,830	5,424	8,780	63,157	0
天草 72	0	29,954	2,569	1,105	3,410	787	0	0
合計 73	0	1,213,466	487,194	44,955	98,455	101,085	126,782	0

広域本部

県央 74	0	283,699	95,815	3,143	23,600	24,123	21,421	0
県北 75	0	681,918	288,168	31,579	52,297	66,421	32,617	0
県南 76	0	217,895	100,642	9,128	19,148	9,754	72,744	0
天草 77	0	29,954	2,569	1,105	3,410	787	0	0
合計 78	0	1,213,466	487,194	44,955	98,455	101,085	126,782	0

単位：a

					類別作付(栽培)面積(つづき)						市区 町・ 村・ 振興 局
露地	施設	花き類 ・花木	露地	施設	果樹類	露地	施設	その他の 作物	露地	施設	
0	0	0	0	237	0	0	0	0	1,382	0	47
X	X	X	X	237	X	X	X	X	1,382	X	48
X	X	X	-	X	X	X	X	-	-	-	49
7,185	0	0	0	687	7,577	7,402	725	84,285	92,153	287	50
X	X	X	X	113	X	X	550	X	6,265	X	51
X	X	X	X	332	X	X	X	4,354	4,354	-	52
X	X	X	X	242	X	X	X	X	1,890	X	53
X	X	X	X	X	X	X	X	294	294	-	54
X	X	X	X	X	X	X	X	1,288	1,288	-	55
X	X	-	-	-	X	X	-	-	-	-	56
X	X	X	X	X	X	X	X	312	312	-	57
X	X	X	X	-	7,577	7,402	175	124	124	-	58
7,185	X	X	X	X	X	X	X	77,913	77,626	287	59
X	X	X	X	-	X	X	X	X	1,057	X	60
X	X	X	X	-	X	X	X	X	1,057	X	61
0	0	23,666	23,019	1,955	0	0	0	27,386	26,785	601	62
29,765	0	5,161	2,143	3,018	0	0	0	33,349	35,332	85	63
0	0	1,902	1,375	556	0	25,910	0	1,030	12,128	0	64
20,047	0	7,155	4,234	2,921	0	49,876	0	0	32,383	0	65
45,917	0	5,118	12,140	380	0	0	200	114,599	114,329	270	66
3,487	0	14,509	11,593	3,030	0	0	244	17,539	131,992	247	67
63,595	0	335	10,860	91	0	0	0	10,884	17,916	82	68
102,183	0	0	2,701	0	0	0	0	88,900	88,822	78	69
5,147	0	0	0	237	0	0	0	885	2,232	35	70
7,185	0	0	0	781	7,577	7,402	725	92,975	100,801	329	71
14,623	0	0	964	0	0	0	0	12,729	13,828	90	72
291,949	0	57,846	69,029	12,969	7,577	83,188	1,169	400,276	576,548	1,817	73
93,360	0	29,162	36,022	5,064	0	0	0	71,619	80,033	768	74
69,451	0	28,684	29,342	6,887	0	75,786	444	133,168	290,832	517	75
114,515	0	0	2,701	1,018	7,577	7,402	725	182,760	191,855	442	76
14,623	0	0	964	0	0	0	0	12,729	13,828	90	77
291,949	0	57,846	69,029	12,969	7,577	83,188	1,169	400,276	576,548	1,817	78

【農業経営体】

6 家畜等

(1) 家畜等を販売目的で飼養している経営体数と飼養頭羽数

市区町村・振興局	乳用牛				肉用牛				飼養経営体数	
	飼養経営体数	飼養頭数	飼養実経営体数	飼養頭数	肥育中の牛		売る予定の子牛			
					飼養経営体数	飼養頭数	飼養経営体数	飼養頭数		
県計	717	44,806	2,663	107,234	573	54,560	1,909	22,701	172	
市計	1	425	28,594	1,214	38,251	313	24,481	838	12,363	132
熊本市	2	61	3,280	80	0	24	0	54	464	23
中央区	3	-	-	1	X	1	X	-	-	-
東区	4	36	2,439	28	X	8	X	21	126	4
西区	5	-	-	1	X	1	X	-	-	-
南区	6	13	495	15	X	5	X	9	76	2
北区	7	12	346	35	X	9	X	24	262	17
八代市	8	4	175	7	X	1	X	5	X	3
吉尾市	9	20	1,424	87	X	13	X	62	586	9
荒尾市	10	11	606	10	265	4	74	6	63	2
水尾市	11	3	X	7	X	2	X	4	63	1
玉名市	12	10	1,710	15	X	7	X	10	174	2
山鹿市	13	43	2,420	110	X	20	X	75	X	5
宇土市	14	156	11,456	271	30,626	118	22,320	166	4,363	42
上天草市	15	-	-	3	X	3	X	-	-	1
宇城市	16	10	493	24	X	5	X	16	X	1
阿蘇市	17	15	630	27	X	11	X	17	2,416	5
天草市	18	33	2,456	262	X	34	X	209	2,198	8
合志市	19	2	X	232	4,424	52	973	150	1,192	27
計	20	57	3,944	79	2,936	19	1,114	64	844	3
郡計	21	292	15,482	1,449	1,949	260	7,412	1,071	4,520	40
下益城郡	22	4	41	62	0	8	0	42	0	0
美里町	23	4	41	62	X	8	X	42	X	-
玉名郡	24	13	1,063	35	0	15	410	24	0	1
玉東町	25	-	-	2	X	-	-	1	X	-
南関町	26	4	221	15	X	10	410	9	X	-
長洲町	27	1	X	1	X	-	-	1	X	-
和水町	28	8	842	17	X	5	X	13	X	1
菊池郡	29	36	3,097	100	1,949	37	3,834	62	327	12
大津町	30	24	2,514	70	X	27	2,741	41	X	9
菊陽町	31	12	583	30	1,949	10	1,093	21	327	3
阿蘇郡	32	49	1,879	409	0	60	2,519	322	229	6
南小国町	33	5	118	43	X	5	X	37	229	-
小国町	34	18	1,276	35	X	5	218	28	X	1
小産山村	35	3	X	31	X	6	X	22	X	-
高森町	36	9	X	105	X	19	X	73	X	1
西原村	37	12	485	29	X	15	2,301	17	X	3
南阿蘇村	38	2	X	166	X	10	X	145	X	1
上益城郡	39	46	1,837	220	0	33	0	168	1,173	8
御船町	40	4	188	9	X	2	X	7	X	2
嘉島町	41	2	X	3	X	1	X	2	X	-
益城町	42	6	558	7	X	3	X	2	X	2
甲佐町	43	16	552	20	X	3	X	11	78	2
山都町	44	18	539	181	X	24	X	146	1,095	2
八代郡	45	7	909	4	0	1	0	3	0	0
氷川町	46	7	909	4	X	1	X	3	X	-
葦北郡	47	1	0	28	0	15	0	8	0	3
芦北町	48	1	X	27	X	15	X	8	X	3



単位 { 経営体数：経営体  
頭 数：頭  
羽 数：羽

豚	採卵鶏		ブロイラー		きのこの栽培を行っている経営体数	その他の農業経営を行っている経営体数	市区町村・振興局
	飼養頭数	飼養羽数	出荷した経営体数	出荷羽数			
271,628	127	2,162,829	63	24,506,075	830	114	
213,230	68	1,900,410	19	1,494,806	263	61	1
27,216	8	161,000	1	0	10	10	2
-	-	-	-	-	-	-	3
X	-	-	-	-	1	6	4
-	1	X	-	-	4	-	5
X	4	161,000	-	-	-	2	6
27,216	3	X	1	X	5	2	7
X	1	X	2	X	25	6	8
3,315	5	16,966	-	-	20	6	9
X	3	15,060	-	-	5	2	10
X	4	586	1	X	3	-	11
X	5	201,080	3	620,000	9	4	12
11,490	7	437,950	5	536,400	62	3	13
99,151	10	961,605	-	-	81	6	14
X	2	X	-	-	5	2	15
X	1	X	2	X	6	1	16
632	5	88,200	1	X	6	4	17
29,615	3	960	3	338,406	8	9	18
37,124	13	17,003	1	X	21	5	19
4,687	1	X	-	-	2	3	20
20,913	59	157,391	44	4,576,336	567	53	21
0	1	0	0	0	26	1	22
-	1	X	-	-	26	1	23
0	6	11,394	6	903,000	23	2	24
-	-	-	-	-	1	-	25
-	3	1,370	2	X	15	-	26
-	-	-	-	-	1	-	27
X	3	10,024	4	903,000	6	2	28
14,219	1	0	1	0	1	2	29
9,109	-	-	1	X	-	1	30
5,110	1	X	-	-	1	1	31
5,130	19	587	17	2,181,830	167	11	32
-	3	221	2	X	40	3	33
X	4	68	-	-	78	-	34
-	1	X	8	1,319,830	27	4	35
X	1	X	7	862,000	2	1	36
5,130	1	X	-	-	8	2	37
X	9	298	-	-	12	1	38
0	12	91,228	5	463,500	243	16	39
X	1	X	1	X	17	6	40
-	-	-	-	-	-	-	41
X	1	X	-	-	1	2	42
X	2	X	-	-	9	2	43
X	8	91,228	4	463,500	216	6	44
0	0	0	1	0	2	2	45
-	-	-	1	X	2	2	46
0	3	53	4	656,000	19	2	47
X	3	53	3	656,000	15	2	48

【農業経営体】

6 家畜等

(1) 家畜等を販売目的で飼養している経営体数と飼養頭羽数

市区町村・振興局	乳用牛				肉用牛				飼養経営体数
	飼養経営体数	飼養頭数	飼養実経営体数	飼養頭数	肥育中の牛		売る予定の子牛		
					飼養経営体数	飼養頭数	飼養経営体数	飼養頭数	
津奈木町 49	-	-	1	X	-	-	-	-	-
球磨郡 50	128	6,568	530	0	81	649	397	2,791	10
錦町 51	36	2,603	124	X	17	X	91	868	1
多良木町 52	20	826	88	X	12	X	68	458	1
湯前町 53	10	272	32	X	10	649	22	X	1
水上村 54	-	-	27	X	2	X	23	78	-
相良村 55	10	448	39	X	6	X	26	X	1
五木村 56	-	-	-	-	-	-	-	-	-
山江村 57	9	65	44	X	6	X	31	X	-
球磨江村 58	-	-	11	X	2	X	8	X	1
あさぎり町 59	43	2,354	165	X	26	X	128	1,387	5
天草郡 60	8	88	61	X	10	X	45	X	-
苓北町 61	8	88	61	X	10	X	45	X	-

(秘匿があるデータのため県計と一致しない)

地域振興局

熊本 62	61	3,280	80	0	24	0	54	464	23
宇城 63	19	671	92	0	22	0	59	2,416	6
玉名 64	34	3,379	60	265	26	484	40	237	5
鹿本 65	43	2,420	110	0	20	0	75	0	5
菊池 66	249	18,497	450	35,511	174	27,268	292	5,534	57
阿蘇 67	82	4,335	671	0	94	2,519	531	2,427	14
上益城 68	46	1,837	220	0	33	0	168	1,173	8
八代 69	11	1,084	11	0	2	0	8	0	3
芦北 70	4	0	35	0	17	0	12	63	4
球磨 71	148	7,992	617	0	94	649	459	3,377	19
天草 72	20	581	317	4,424	67	973	211	1,192	28
合計 73	717	44,076	2,663	40,200	573	31,893	1,909	16,883	172

広域本部

県央 74	126	5,788	392	0	79	0	281	4,053	37
県北 75	408	28,631	1,291	35,776	314	30,271	938	8,198	81
県南 76	163	9,076	663	0	113	649	479	3,440	26
天草 77	20	581	317	4,424	67	973	211	1,192	28
合計 78	717	44,076	2,663	40,200	573	31,893	1,909	16,883	172

単位 { 経営体数：経営体  
頭数：頭  
羽数：羽

豚	採卵鶏		ブロイラー		きのこの栽培を行っている経営体数	その他の農業経営を行っている経営体数	市区町村・振興局
	飼養頭数	飼養羽数	出荷した経営体数	出荷羽数			
-	-	-	1	X	4	-	49
1,564	15	54,129	10	372,006	83	15	50
X	1	X	2	X	4	-	51
X	3	61	2	X	9	2	52
X	1	X	-	-	6	1	53
-	1	X	1	X	25	1	54
X	-	-	1	X	11	3	55
-	-	-	-	-	10	-	56
-	3	3,720	-	-	10	2	57
X	-	-	-	-	4	1	58
1,564	6	50,348	4	372,006	4	5	59
-	2	X	-	-	3	2	60
-	2	X	-	-	3	2	61
27,216	8	161,000	1	0	10	10	62
632	8	88,200	1	0	37	7	63
0	14	227,534	9	1,523,000	37	8	64
11,490	7	437,950	5	536,400	62	3	65
118,057	12	961,605	1	0	84	11	66
34,745	22	1,547	20	2,520,236	175	20	67
0	12	91,228	5	463,500	243	16	68
0	1	0	3	0	27	8	69
0	7	639	5	656,000	22	2	70
4,879	20	71,095	10	372,006	103	21	71
37,124	16	17,003	3	0	30	8	72
234,143	127	2,057,801	63	6,071,142	830	114	73
27,848	28	340,428	7	463,500	290	33	74
164,292	55	1,628,636	35	4,579,636	358	42	75
4,879	28	71,734	18	1,028,006	152	31	76
37,124	16	17,003	3	0	30	8	77
234,143	127	2,057,801	63	6,071,142	830	114	78



# 林業経営体

林業経営体

【林業経営体】

1 林業経営体数

(1) 組織形態別経営体数

市区町村・振興局	合計	法人化						
		計	農事組合 法人	会 社				
				小計	株式会社	合名・合資 会社	合同会社	
県 計	2,754	115	3	78	71	6	1	
市 計	1,005	58	1	43	41	1	1	
熊本市 本 計	42	6	0	5	5	0	0	
中央区 区	8	3	-	2	2	-	-	
東山区 区	5	1	-	1	1	-	-	
西南区 区	16	2	-	2	2	-	-	
北区 区	8	-	-	-	-	-	-	
八代市 市	5	-	-	-	-	-	-	
人吉市 市	114	11	-	9	9	-	-	
尾尾市 市	53	10	-	9	8	-	1	
水尾市 市	2	X	X	X	X	X	X	
玉山市 市	80	6	-	4	3	1	-	
山鹿市 市	6	1	-	1	1	-	-	
菊池市 市	151	2	-	1	1	-	-	
宇土市 市	164	9	-	8	8	-	-	
上天草市 市	14	1	-	1	1	-	-	
宇城市 市	4	-	-	-	-	-	-	
阿蘇市 市	9	1	-	1	1	-	-	
天草市 市	156	5	-	3	3	-	-	
合志市 市	209	6	1	1	1	-	-	
合志市 市	1	X	X	X	X	X	X	
郡 計	1,749	56	2	34	29	5	0	
下益城郡 郡	53	2	0	0	0	0	0	
美里町 町	53	2	-	-	-	-	-	
玉名郡 郡	72	2	0	1	1	0	0	
玉東町 町	2	X	X	X	X	X	X	
南関町 町	12	-	-	-	-	-	-	
長洲町 町	-	-	-	-	-	-	-	
和水町 町	58	2	-	1	1	-	-	
菊池郡 郡	29	4	0	4	4	0	0	
大津町 町	28	4	-	4	4	-	-	
菊陽町 町	1	X	X	X	X	X	X	
阿蘇郡 郡	651	14	2	6	5	1	0	
南小国町 町	174	5	2	-	-	-	-	
小国町 町	195	4	-	3	2	1	-	
小産山村 村	73	-	-	-	-	-	-	
高森町 町	127	2	-	1	1	-	-	
西原村 村	47	2	-	1	1	-	-	
南阿蘇村 村	35	1	-	1	1	-	-	
上益城郡 郡	439	9	0	7	6	1	0	
御船町 町	23	1	-	1	1	-	-	
嘉島町 町	1	X	X	X	X	X	X	
益城町 町	7	1	-	1	1	-	-	
甲佐町 町	20	1	-	1	1	-	-	
山都町 町	388	6	-	4	3	1	-	

単位：経営体

て い る						地方公共団 体・財産区	法人化し ていない	個人経営体	市区町村・ 振興局
相互会社	小計	農 協	森林組合	その他の 各種団体	その他の 法 人				
-	27	-	23	4	7	50	2,589	2,483	
0	11	0	9	2	3	19	925	900	1
0	0	0	0	0	1	1	35	35	2
-	-	-	-	-	1	1	4	4	3
-	-	-	-	-	-	-	4	4	4
-	-	-	-	-	-	-	14	14	5
-	-	-	-	-	-	-	8	8	6
-	-	-	-	-	-	-	5	5	7
-	2	-	1	1	-	1	102	99	8
-	1	-	1	-	-	2	41	38	9
X	X	X	X	X	X	X	X	X	X
-	2	-	1	1	-	1	73	72	11
-	-	-	-	-	-	-	5	5	12
-	1	-	1	-	-	5	144	142	13
-	1	-	1	-	-	1	154	151	14
-	-	-	-	-	-	-	13	13	15
-	-	-	-	-	-	-	4	4	16
-	-	-	-	-	-	-	8	8	17
-	1	-	1	-	1	4	147	140	18
-	3	-	3	-	1	4	199	193	19
X	X	X	X	X	X	X	X	X	X
0	16	0	14	2	4	29	1,660	1,579	21
0	1	0	1	0	1	0	51	51	22
-	1	-	1	-	1	-	51	51	23
0	1	0	1	0	0	0	68	67	24
X	X	X	X	X	X	X	X	X	X
-	-	-	-	-	-	-	12	12	26
-	-	-	-	-	-	-	-	-	27
-	1	-	1	-	-	-	56	55	28
0	0	0	0	0	0	0	24	23	29
-	-	-	-	-	-	-	24	23	30
X	X	X	X	X	X	X	X	X	X
0	5	0	4	1	1	11	626	581	32
-	2	-	1	1	1	1	168	147	33
-	1	-	1	-	-	-	191	186	34
-	-	-	-	-	-	1	72	71	35
-	1	-	1	-	-	-	125	123	36
-	1	-	1	-	-	9	36	27	37
-	-	-	-	-	-	-	34	27	38
0	2	0	2	0	0	2	427	419	39
-	-	-	-	-	-	-	22	22	40
X	X	X	X	X	X	X	X	X	X
-	-	-	-	-	-	1	5	5	42
-	-	-	-	-	-	1	18	18	43
-	2	-	2	-	-	-	382	374	44

【林業経営体】

1 林業経営体数

(1) 組織形態別経営体数

市区町村・振興局	合計	法人化					
		計	農事組 合法人	会 社			
				小計	株式会社	合名・合資 会社	合同会社
八代郡 45	4	0	0	0	0	0	0
氷川町 46	4	-	-	-	-	-	-
葦北郡 47	170	5	0	4	3	1	0
芦北町 48	132	2	-	1	1	-	-
津奈木町 49	38	3	-	3	2	1	-
球磨郡 50	298	20	0	12	10	2	0
錦町 51	6	2	-	2	2	-	-
多良木町 52	54	4	-	3	2	1	-
湯前町 53	24	3	-	1	1	-	-
水上村 54	32	1	-	1	1	-	-
相良村 55	17	1	-	-	-	-	-
五木村 56	40	3	-	2	2	-	-
山江村 57	22	2	-	1	-	1	-
球磨村 58	85	2	-	-	-	-	-
あさぎり町 59	18	2	-	2	2	-	-
天草郡 60	33	-	-	-	-	-	-
苓北町 61	33	-	-	-	-	-	-

(秘匿があるデータのため県計と一致しない)

地域振興局

熊本 62	42	6	0	5	5	0	0
宇城 63	76	4	0	2	2	0	0
玉名 64	80	3	0	2	2	0	0
鹿本 65	151	2	0	1	1	0	0
菊池 66	194	13	0	12	12	0	0
阿蘇 67	807	19	2	9	8	1	0
上益城 68	439	9	0	7	6	1	0
八代 69	118	11	0	9	9	0	0
芦北 70	250	11	0	8	6	2	0
球磨 71	351	30	0	21	18	2	1
天草 72	246	6	1	1	1	0	0
合 計 73	2,754	114	3	77	70	6	1

広域本部

県 央 74	557	19	0	14	13	1	0
県 北 75	1,232	37	2	24	23	1	0
県 南 76	719	52	0	38	33	4	1
天草 77	246	6	1	1	1	0	0
合 計 78	2,754	114	3	77	70	6	1



単位：経営体

て い る						地方公共団 体・財産区	法人化し ていない	個人経営体	市区町村・ 振興局
相互会社	各 種 団 体				その他の 法 人				
	小計	農 協	森林組合	その他の 各種団体					
0	0	0	0	0	0	0	4	3	45
-	-	-	-	-	-	-	4	3	46
0	1	0	1	0	0	2	163	159	47
-	1	-	1	-	-	1	129	125	48
-	-	-	-	-	-	1	34	34	49
0	6	0	5	1	2	11	267	247	50
-	-	-	-	-	-	1	3	3	51
-	1	-	1	-	-	2	48	48	52
-	1	-	-	1	1	-	21	20	53
-	-	-	-	-	-	1	30	30	54
-	1	-	1	-	-	1	15	14	55
-	1	-	1	-	-	1	36	35	56
-	1	-	1	-	-	1	19	16	57
-	1	-	1	-	1	1	82	69	58
-	-	-	-	-	-	3	13	12	59
-	-	-	-	-	-	3	30	29	60
-	-	-	-	-	-	3	30	29	61
0	0	0	0	0	1	1	35	35	62
0	1	0	1	0	1	0	72	72	63
0	1	0	1	0	0	0	73	72	64
0	1	0	1	0	0	5	144	142	65
0	1	0	1	0	0	1	178	174	66
0	6	0	5	1	2	15	773	721	67
0	2	0	2	0	0	2	427	419	68
0	2	0	1	1	0	1	106	102	69
0	3	0	2	1	0	3	236	231	70
0	7	0	6	1	2	13	308	285	71
0	3	0	3	0	1	7	233	226	72
0	27	0	23	4	7	48	2,585	2,479	73
0	3	0	3	0	2	3	534	526	74
0	9	0	8	1	2	21	1,168	1,109	75
0	12	0	9	3	2	17	650	618	76
0	3	0	3	0	1	7	233	226	77
0	27	0	23	4	7	48	2,585	2,479	78

【林業経営体】

1 林業経営体数

(2) 保有山林面積規模別経営体数

市区町村・振興局	計	保有山林 なし	3ha未満	3～5ha	5～10	10～20
県 計	2,754	45	72	882	695	510
市 計	1,005	26	28	344	224	180
熊本市	42	4	4	14	8	5
中央区	8	-	-	-	2	1
東山区	5	-	-	1	1	2
西南区	16	1	-	11	4	-
北区	8	2	2	1	1	1
八代市	5	1	2	1	-	1
代吉市	114	4	3	20	23	23
荒尾市	53	3	-	10	9	9
水俣市	2	X	X	X	X	X
玉山市	80	1	2	27	18	18
山鹿市	6	-	-	5	1	-
宇土市	151	1	6	51	29	35
上宇城市	164	4	4	65	30	28
阿蘇市	14	-	-	8	4	-
天草市	4	-	-	3	1	-
阿蘇市	9	2	2	4	-	-
天草市	156	6	6	65	36	22
合志市	209	1	1	72	65	40
合志市	1	X	X	X	X	X
郡 計	1,749	18	44	536	471	330
下益城郡	22	53	1	25	9	8
美里町	23	53	1	25	9	8
玉名郡	24	72	0	45	15	8
玉東町	25	2	X	X	X	X
南関町	26	12	-	9	2	-
長洲町	27	-	-	-	-	-
和水町	28	58	-	36	13	8
菊池郡	29	29	0	10	6	5
大津町	30	28	-	10	6	5
菊陽町	31	1	X	X	X	X
阿蘇郡	32	651	6	22	186	188
南小国町	33	174	2	8	33	51
小国町	34	195	3	8	58	60
高森村	35	73	-	3	24	26
西原村	36	127	1	2	36	31
南阿蘇村	37	47	-	1	21	8
南阿蘇村	38	35	-	-	14	12
上益城郡	39	439	1	14	158	135
御船町	40	23	1	1	13	3
嘉島町	41	1	X	X	X	X
益城町	42	7	-	2	3	-
甲佐町	43	20	-	-	7	6

単位：経営体

20 ~ 30	30 ~ 50	50 ~ 100	100 ~ 500	500~1,000	1,000ha以上	市区町村・ 振興局
198	161	94	73	10	14	
69	64	32	23	6	6	1
2	1	1	1	0	2	2
2	-	-	1	-	2	3
-	1	-	-	-	-	4
-	-	-	-	-	-	5
-	-	1	-	-	-	6
-	-	-	-	-	-	7
15	15	5	5	1	-	8
4	5	5	4	3	1	9
X	X	X	X	X	X	10
4	4	4	1	1	-	11
-	-	-	-	-	-	12
10	9	6	3	-	1	13
13	14	4	1	-	1	14
1	1	-	-	-	-	15
-	-	-	-	-	-	16
-	1	-	-	-	-	17
9	4	4	4	-	-	18
11	10	3	4	1	1	19
X	X	X	X	X	X	20
129	95	61	49	4	8	21
4	1	2	2	0	0	22
4	1	2	2	-	-	23
0	0	0	0	0	0	24
X	X	X	X	X	X	25
-	-	-	-	-	-	26
-	-	-	-	-	-	27
-	-	-	-	-	-	28
3	1	0	1	0	0	29
3	1	-	1	-	-	30
X	X	X	X	X	X	31
48	37	20	13	0	0	32
22	12	4	4	-	-	33
12	10	7	4	-	-	34
3	1	1	1	-	-	35
8	9	2	2	-	-	36
3	2	4	1	-	-	37
-	3	2	1	-	-	38
24	18	6	2	0	0	39
1	1	-	1	-	-	40
X	X	X	X	X	X	41
1	-	1	-	-	-	42
2	1	1	1	-	-	43

【林業経営体】

1 林業経営体数

(2) 保有山林面積規模別経営体数

市区町村・振興局		計	保有山林 なし	3ha未満	3～5ha	5～10	10～20
山都町	44	388	-	11	135	126	76
八代郡	45	4	0	0	0	2	1
氷川町	46	4	-	-	-	2	1
葦北郡	47	170	0	0	48	46	35
芦北町	48	132	-	-	39	30	30
津奈木町	49	38	-	-	9	16	5
球磨郡	50	298	10	3	54	61	57
錦町	51	6	-	-	-	3	-
多良木町	52	54	3	1	7	13	10
湯前町	53	24	2	1	6	5	1
水上村	54	32	-	1	6	7	7
相良村	55	17	1	-	2	-	3
五木村	56	40	1	-	3	5	4
山江村	57	22	2	-	5	5	4
球磨村	58	85	-	-	19	22	26
あさぎり町	59	18	1	-	6	1	2
天草郡	60	33	-	-	10	9	5
苓北町	61	33	-	-	10	9	5

(秘匿があるデータのため県計と一致しない)

地域振興局

熊本	62	42	4	4	14	8	5
宇城	63	76	3	3	37	13	8
玉名	64	80	0	2	50	16	8
鹿本	65	151	1	6	51	29	35
菊池	66	194	4	6	75	36	33
阿蘇	67	807	12	28	251	224	153
上益城	68	439	1	14	158	135	80
八代	69	118	4	3	20	25	24
芦北	70	250	1	2	75	64	53
球磨	71	351	13	3	64	70	66
天草	72	246	1	1	85	75	45
合計	73	2,754	44	72	880	695	510

広域本部

県央	74	557	8	21	209	156	93
県北	75	1,232	17	42	427	305	229
県南	76	719	18	8	159	159	143
天草	77	246	1	1	85	75	45
合計	78	2,754	44	72	880	695	510

単位：経営体

20 ~ 30	30 ~ 50	50 ~ 100	100 ~ 500	500~1,000	1,000ha以上	市区町村・ 振興局
20	16	4	-	-	-	44
1	0	0	0	0	0	45
1	-	-	-	-	-	46
13	12	7	8	1	0	47
12	10	5	5	1	-	48
1	2	2	3	-	-	49
34	22	25	21	3	8	50
-	1	-	1	-	1	51
6	4	5	2	1	2	52
3	2	1	3	-	-	53
2	2	3	3	1	-	54
5	1	4	-	1	-	55
8	6	7	5	-	1	56
1	1	-	3	-	1	57
8	3	3	3	-	1	58
1	2	2	1	-	2	59
2	4	1	2	-	-	60
2	4	1	2	-	-	61
2	1	1	1	0	2	62
5	3	2	2	0	0	63
0	0	0	0	0	0	64
10	9	6	3	0	1	65
16	15	4	2	0	1	66
57	41	24	17	0	0	67
24	18	6	2	0	0	68
16	15	5	5	1	0	69
17	16	11	9	2	0	70
38	27	30	25	6	9	71
13	14	4	6	1	1	72
198	159	93	72	10	14	73
31	22	9	5	0	2	74
83	65	34	22	0	2	75
71	58	46	39	9	9	76
13	14	4	6	1	1	77
198	159	93	72	10	14	78

【林業経営体】

2 山林

(1) 保有山林の状況

単位 { 経営体数：経営体  
面積：a

市区町村・振興局	所有山林		貸付山林		借入山林		保有山林	
	経営体数	面積	経営体数	面積	経営体数	面積	経営体数	面積
県計	2,703	8,213,707	48	438,368	34	1,489,367	2,709	9,264,706
市計	1	974	15	131,627	16	1,323,087	976	4,596,256
熊本市	2	37	1	1	2	1,291,953	38	2,102,752
中央区	3	7	-	-	2	1,291,953	8	2,080,938
東山区	4	5	-	-	-	-	5	6,499
西南区	5	15	1	1	-	-	15	6,003
北区	6	6	-	-	-	-	6	7,352
八代市	7	4	-	-	-	-	4	1,960
代吉市	8	110	2	6,799	-	-	110	296,860
荒尾市	9	50	4	62,798	-	-	50	526,603
水尾市	10	X	X	X	X	X	X	X
玉山市	11	79	1	100	2	2,226	79	191,902
山鹿市	12	6	-	-	-	-	6	2,642
宇土市	13	150	-	-	1	50	150	313,138
上宇布市	14	159	1	13,171	11	28,858	160	303,040
天草市	15	14	-	-	-	-	14	11,500
宇城市	16	4	1	403	-	-	4	1,899
阿蘇市	17	7	-	-	-	-	7	5,360
天草市	18	150	2	2,700	-	-	150	235,721
合志市	19	208	3	45,655	-	-	208	604,839
合志市	20	X	X	X	X	X	X	X
郡計	21	1,723	33	306,741	18	166,280	1,727	4,639,743
下益郡	22	52	0	0	1	300	52	70,480
美里町	23	52	-	-	1	300	52	70,480
玉名郡	24	69	0	0	1	300	70	34,605
南長町	25	X	X	X	X	X	X	X
洲町	26	12	-	-	-	-	12	4,419
和水町	27	-	-	-	-	-	-	-
水町	28	57	-	-	1	300	58	30,186
菊池郡	29	28	0	0	0	0	28	51,667
大津町	30	28	-	-	-	-	28	51,667
菊陽町	31	X	X	X	X	X	X	X
阿蘇郡	32	642	4	1,001	7	8,786	645	980,271
南小国町	33	170	-	-	4	5,350	172	314,869
小国町	34	192	-	-	2	660	192	280,598
山形村	35	73	-	-	-	-	73	77,832
高森町	36	126	4	1,001	-	-	126	157,160
西原村	37	46	-	-	1	2,776	47	97,529
南阿蘇村	38	35	-	-	-	-	35	52,283
上益郡	39	437	3	16,313	2	130	437	414,956
御船町	40	22	-	-	1	100	22	33,980
嘉島町	41	X	X	X	X	X	X	X
益城町	42	7	1	12,290	-	-	7	12,527
甲佐町	43	20	-	-	-	-	20	36,828
山都町	44	388	2	4,023	1	30	388	331,621

【林業経営体】

2 山林

(1) 保有山林の状況

単位 { 経営体数：経営体  
面積：a

市区町村・振興局	所有山林		貸付山林		借入山林		保有山林	
	経営体数	面積	経営体数	面積	経営体数	面積	経営体数	面積
八代郡 45	4	4,000	0	0	0	0	4	4,000
氷川町 46	4	4,000	-	-	-	-	4	4,000
葦北郡 47	170	410,703	1	150	1	2,066	170	412,619
芦北町 48	132	309,701	1	150	1	2,066	132	311,617
津奈木町 49	38	101,002	-	-	-	-	38	101,002
球磨郡 50	288	2,653,350	22	228,723	6	154,698	288	2,579,325
錦町 51	6	159,358	2	11,700	-	-	6	147,658
多良木町 52	50	942,167	6	73,950	1	488	51	868,705
湯前町 53	22	86,813	1	1,250	1	400	22	85,963
水上村 54	32	252,475	2	58,865	1	3,179	32	196,789
相良村 55	17	126,320	4	23,847	1	1,631	16	104,104
五木村 56	39	240,817	4	24,700	1	99,000	39	315,117
山江村 57	20	161,248	-	-	1	50,000	20	211,248
球磨村 58	85	265,256	-	-	-	-	85	265,256
あさぎり町 59	17	418,896	3	34,411	-	-	17	384,485
天草郡 60	33	152,374	3	60,554	-	-	33	91,820
苓北町 61	33	152,374	3	60,554	-	-	33	91,820

(秘匿があるデータのため県計と一致しない)

地域振興局

熊本 62	37	810,800	1	1	2	1,291,953	38	2,102,752
宇城 63	73	87,040	0	0	1	300	73	87,340
玉名 64	75	36,947	0	0	1	300	76	37,247
鹿本 65	150	313,088	0	0	1	50	150	313,138
菊池 66	187	339,020	1	13,171	11	28,858	188	354,707
阿蘇 67	792	1,210,907	6	3,701	7	8,786	795	1,215,992
上益城 68	437	431,139	3	16,313	2	130	437	414,956
八代 69	114	307,659	2	6,799	0	0	114	300,860
芦北 70	249	600,479	2	250	3	4,292	249	604,521
球磨 71	338	3,242,751	26	291,521	6	154,698	338	3,105,928
天草 72	245	805,170	7	106,612	0	0	245	698,558
合計 73	2,697	8,185,000	48	438,368	34	1,489,367	2,703	9,235,999

広域本部

県央 74	547	1,328,979	4	16,314	5	1,292,383	548	2,605,048
県北 75	1,204	1,899,962	7	16,872	20	37,994	1,209	1,921,084
県南 76	701	4,150,889	30	298,570	9	158,990	701	4,011,309
天草 77	245	805,170	7	106,612	0	0	245	698,558
合計 78	2,697	8,185,000	48	438,368	34	1,489,367	2,703	9,235,999

【林業経営体】  
3 林産物の販売

(1) 林産物販売金額規模別経営体数

市区町村・振興局		計	販売なし	50万円未満	50～100万円	100～200万円	200～300万円	300～500万円	500～700万円
県	計	2,754	1,810	514	157	104	49	34	15
市	計	1,005	709	162	39	27	15	14	2
熊本市	計	42	36	2	1	0	0	1	0
中央区	区	8	5	-	1	-	-	-	-
東区	区	5	5	-	-	-	-	-	-
南区	区	16	16	-	-	-	-	-	-
北区	区	8	5	2	-	-	-	1	-
八代市	市	5	5	-	-	-	-	-	-
人吉市	市	114	83	14	1	4	2	4	-
荒尾市	市	53	32	5	2	-	1	3	-
水俣市	市	2	X	X	X	X	X	X	X
玉山市	市	80	64	8	3	-	1	-	-
山鹿市	市	6	6	-	-	-	-	-	-
菊池市	市	151	98	38	7	5	-	1	-
宇土市	市	164	110	26	8	8	6	3	-
上宇布田町	市	14	9	3	1	-	-	-	-
天草市	市	4	4	-	-	-	-	-	-
宇城町	市	9	7	2	-	-	-	-	-
阿蘇市	市	156	88	35	13	9	4	2	1
合志市	市	209	172	29	3	1	1	-	1
合志市	市	1	X	X	X	X	X	X	X
郡	計	1,749	1,097	351	118	77	34	18	13
下益城郡	計	53	44	7	1	1	0	0	0
美里町	町	53	44	7	1	1	-	-	-
玉名郡	郡	72	44	16	8	1	0	1	0
玉名町	町	2	X	X	X	X	X	X	X
南関町	町	12	11	1	-	-	-	-	-
長洲町	町	-	-	-	-	-	-	-	-
和水町	町	58	33	15	8	1	-	1	-
菊池郡	郡	29	23	3	1	0	0	0	0
大津町	町	28	23	3	1	-	-	-	-
菊陽町	町	1	X	X	X	X	X	X	X
阿蘇郡	郡	651	381	132	65	38	18	5	8
小国町	町	174	86	46	18	10	7	1	3
小国町	町	195	107	38	26	11	8	2	2
高森村	村	73	52	14	2	2	1	2	-
高原村	村	127	73	25	16	11	1	-	1
西南阿蘇村	村	47	37	5	1	2	1	-	1
西南阿蘇村	村	35	26	4	2	2	-	-	1
上益城郡	郡	439	257	111	30	23	7	2	1
御嘉良町	町	23	16	4	3	-	-	-	-
嘉良町	町	1	X	X	X	X	X	X	X
益城町	町	7	5	1	-	1	-	-	-
佐田町	町	20	13	4	1	1	-	-	1



単位：経営体

700 ～ 1,000	1,000 ～ 1,500	1,500 ～ 2,000	2,000 ～ 3,000	3,000 ～ 5,000	5,000万 ～ 1億円	1～3	3～5	5億円以上	市区町村・ 振興局
18	10	7	9	9	8	10	-	-	
8	5	4	3	3	5	6	0	0	1
0	1	0	0	0	0	1	0	0	2
-	1	-	-	-	-	1	-	-	3
-	-	-	-	-	-	-	-	-	4
-	-	-	-	-	-	-	-	-	5
-	-	-	-	-	-	-	-	-	6
-	-	-	-	-	-	-	-	-	7
1	-	-	1	2	1	1	-	-	8
1	1	2	1	1	3	1	-	-	9
X	X	X	X	X	X	X	X	X	10
-	1	1	-	-	-	2	-	-	11
-	-	-	-	-	-	-	-	-	12
1	-	-	-	-	-	1	-	-	13
2	-	-	1	-	-	-	-	-	14
1	-	-	-	-	-	-	-	-	15
-	-	-	-	-	-	-	-	-	16
-	-	-	-	-	-	-	-	-	17
1	2	1	-	-	-	-	-	-	18
1	-	-	-	-	1	-	-	-	19
X	X	X	X	X	X	X	X	X	20
10	5	3	6	6	3	4	0	0	21
0	0	0	0	0	0	0	0	0	22
-	-	-	-	-	-	-	-	-	23
0	0	0	0	0	0	0	0	0	24
X	X	X	X	X	X	X	X	X	25
-	-	-	-	-	-	-	-	-	26
-	-	-	-	-	-	-	-	-	27
-	-	-	-	-	-	-	-	-	28
0	0	0	1	0	0	0	0	0	29
-	-	-	1	-	-	-	-	-	30
X	X	X	X	X	X	X	X	X	31
3	1	0	0	0	0	0	0	0	32
3	-	-	-	-	-	-	-	-	33
-	1	-	-	-	-	-	-	-	34
-	-	-	-	-	-	-	-	-	35
-	-	-	-	-	-	-	-	-	36
-	-	-	-	-	-	-	-	-	37
-	-	-	-	-	-	-	-	-	38
3	1	1	0	1	1	0	0	0	39
-	-	-	-	-	-	-	-	-	40
X	X	X	X	X	X	X	X	X	41
-	-	-	-	-	-	-	-	-	42
-	-	-	-	-	-	-	-	-	43

【林業経営体】

3 林産物の販売

(1) 林産物販売金額規模別経営体数

市区町村・振興局		計	販売なし	50万円未満	50～100万円	100～200	200～300	300～500	500～700
山 都 町	44	388	223	102	26	21	7	2	-
八 代 郡	45	4	4	0	0	0	0	0	0
氷 川 町	46	4	4	-	-	-	-	-	-
葦 北 郡	47	170	126	29	3	4	2	2	1
芦 北 町	48	132	92	28	2	4	1	2	1
津 奈 木 町	49	38	34	1	1	-	1	-	-
球 磨 郡	50	298	192	47	10	9	7	8	3
錦 町	51	6	4	-	-	-	-	-	-
多 良 木 町	52	54	35	8	3	1	2	1	1
湯 前 町	53	24	15	2	2	-	-	3	-
水 上 村	54	32	18	6	1	2	-	1	1
相 良 村	55	17	10	4	-	-	2	-	1
五 木 村	56	40	25	6	1	1	2	2	-
山 江 村	57	22	15	4	1	1	-	-	-
球 磨 村	58	85	60	13	2	4	1	-	-
あ さ ぎ り 町	59	18	10	4	-	-	-	1	-
天 草 郡	60	33	26	6	-	1	-	-	-
荅 北 町	61	33	26	6	-	1	-	-	-

(秘匿があるデータのため県計と一致しない)

地域振興局

熊 本	62	42	36	2	1	0	0	1	0
宇 城	63	76	60	12	2	1	0	0	0
玉 名	64	80	50	16	8	1	0	1	0
鹿 本	65	151	98	38	7	5	0	1	0
菊 池	66	194	133	29	9	8	6	3	0
阿 蘇	67	807	469	167	78	47	22	7	9
上 益 城	68	439	257	111	30	23	7	2	1
八 代	69	118	87	14	1	4	2	4	0
芦 北	70	250	190	37	6	4	3	2	1
球 磨	71	351	224	52	12	9	8	11	3
天 草	72	246	202	35	3	2	1	0	1
合 計	73	2,754	1,806	513	157	104	49	32	15

広域本部

県 央	74	557	353	125	33	24	7	3	1
県 北	75	1,232	750	250	102	61	28	12	9
県 南	76	719	501	103	19	17	13	17	4
天 草	77	246	202	35	3	2	1	0	1
合 計	78	2,754	1,806	513	157	104	49	32	15

単位：経営体

700 ～ 1,000	1,000 ～ 1,500	1,500 ～ 2,000	2,000 ～ 3,000	3,000 ～ 5,000	5,000万 ～ 1億円	1～3	3～5	5億円以上	市区町村・ 振興局
3	1	1	-	1	1	-	-	-	44
0	0	0	0	0	0	0	0	0	45
-	-	-	-	-	-	-	-	-	46
0	1	0	0	0	1	1	0	0	47
-	1	-	-	-	-	1	-	-	48
-	-	-	-	-	1	-	-	-	49
4	2	2	5	5	1	3	0	0	50
-	-	1	1	-	-	-	-	-	51
1	-	-	1	1	-	-	-	-	52
1	-	-	-	-	-	1	-	-	53
2	-	1	-	-	-	-	-	-	54
-	-	-	-	-	-	-	-	-	55
-	-	-	1	1	-	1	-	-	56
-	1	-	-	-	-	-	-	-	57
-	1	-	2	1	1	-	-	-	58
-	-	-	-	2	-	1	-	-	59
-	-	-	-	-	-	-	-	-	60
-	-	-	-	-	-	-	-	-	61
0	1	0	0	0	0	1	0	0	62
1	0	0	0	0	0	0	0	0	63
0	0	0	0	0	0	0	0	0	64
1	0	0	0	0	0	1	0	0	65
2	0	0	2	0	0	0	0	0	66
4	3	1	0	0	0	0	0	0	67
3	1	1	0	1	1	0	0	0	68
1	0	0	1	2	1	1	0	0	69
0	2	1	0	0	1	3	0	0	70
5	3	4	6	6	4	4	0	0	71
1	0	0	0	0	1	0	0	0	72
18	10	7	9	9	8	10	0	0	73
4	2	1	0	1	1	1	0	0	74
7	3	1	2	0	0	1	0	0	75
6	5	5	7	8	6	8	0	0	76
1	0	0	0	0	1	0	0	0	77
18	10	7	9	9	8	10	0	0	78

--	--	--	--	--	--	--	--	--	--

# 販 売 農 家

販売農家

【販売農家】

1 農家数

(1) 組織形態別農家数

市区町村・振興局	合計	法人化して						
		計	農事組合法人	会社				
				小計	株式会社	合名・合資会社	合同会社	相互会社
県計	40,103	231	14	217	208	5	4	0
市計	24,416	140	7	133	127	3	3	0
熊本市	5,084	28	2	26	25	-	1	-
中央区	25	-	-	-	-	-	-	-
東区	374	5	-	5	4	-	1	-
南区	1,251	7	1	6	6	-	-	-
西区	1,802	4	1	3	3	-	-	-
北区	1,632	12	-	12	12	-	-	-
八代市	3,160	14	1	13	9	2	2	-
吉尾市	676	4	-	4	4	-	-	-
荒尾市	414	3	-	3	3	-	-	-
水尾市	389	-	-	-	-	-	-	-
玉山市	2,555	21	-	21	21	-	-	-
山鹿市	2,518	4	-	4	4	-	-	-
菊池市	2,179	32	2	30	30	-	-	-
宇土市	767	2	-	2	2	-	-	-
上宇城町	429	6	2	4	3	1	-	-
阿蘇市	2,104	12	-	12	12	-	-	-
天草市	1,228	8	-	8	8	-	-	-
阿蘇市	2,408	-	-	-	-	-	-	-
合志市	505	6	-	6	6	-	-	-
郡計	15,687	91	7	84	81	2	1	0
下益城郡	730	0	0	0	0	0	0	0
美里町	730	-	-	-	-	-	-	-
玉名郡	2,030	5	0	5	5	0	0	0
玉東町	315	-	-	-	-	-	-	-
南関町	664	1	-	1	1	-	-	-
長洲町	225	1	-	1	1	-	-	-
和清水町	826	3	-	3	3	-	-	-
菊池郡	822	22	0	22	22	0	0	0
大津町	460	17	-	17	17	-	-	-
菊陽町	362	5	-	5	5	-	-	-
阿蘇郡	2,555	15	1	14	13	0	1	0
南小国町	341	1	-	1	1	-	-	-
小国町	457	4	1	3	2	-	1	-
小産山村	186	1	-	1	1	-	-	-
高森町	360	-	-	-	-	-	-	-
西南原村	372	5	-	5	5	-	-	-
南阿蘇村	839	4	-	4	4	-	-	-
上益城郡	4,162	14	1	13	13	0	0	0
御船町	628	1	-	1	1	-	-	-
嘉島町	364	1	-	1	1	-	-	-
益城町	632	5	-	5	5	-	-	-
甲佐町	660	4	1	3	3	-	-	-
山都町	1,878	3	-	3	3	-	-	-
八代郡	658	10	1	9	9	0	0	0

単位：戸

い る 各 種 団 体					その他の法人	地方公共団体・財産区	法人化していない	個人経営体	市区町村・振興局
小計	農 協	森林組合	その他の各種団体						
0	0	0	0	0	0	0	39,872	39,872	
0	0	0	0	0	0	0	24,276	24,276	1
-	-	-	-	-	-	-	5,056	5,056	2
-	-	-	-	-	-	-	25	25	3
-	-	-	-	-	-	-	369	369	4
-	-	-	-	-	-	-	1,244	1,244	5
-	-	-	-	-	-	-	1,798	1,798	6
-	-	-	-	-	-	-	1,620	1,620	7
-	-	-	-	-	-	-	3,146	3,146	8
-	-	-	-	-	-	-	672	672	9
-	-	-	-	-	-	-	411	411	10
-	-	-	-	-	-	-	389	389	11
-	-	-	-	-	-	-	2,534	2,534	12
-	-	-	-	-	-	-	2,514	2,514	13
-	-	-	-	-	-	-	2,147	2,147	14
-	-	-	-	-	-	-	765	765	15
-	-	-	-	-	-	-	423	423	16
-	-	-	-	-	-	-	2,092	2,092	17
-	-	-	-	-	-	-	1,220	1,220	18
-	-	-	-	-	-	-	2,408	2,408	19
-	-	-	-	-	-	-	499	499	20
0	0	0	0	0	0	0	15,596	15,596	21
0	0	0	0	0	0	0	730	730	22
-	-	-	-	-	-	-	730	730	23
0	0	0	0	0	0	0	2,025	2,025	24
-	-	-	-	-	-	-	315	315	25
-	-	-	-	-	-	-	663	663	26
-	-	-	-	-	-	-	224	224	27
-	-	-	-	-	-	-	823	823	28
0	0	0	0	0	0	0	800	800	29
-	-	-	-	-	-	-	443	443	30
-	-	-	-	-	-	-	357	357	31
0	0	0	0	0	0	0	2,540	2,540	32
-	-	-	-	-	-	-	340	340	33
-	-	-	-	-	-	-	453	453	34
-	-	-	-	-	-	-	185	185	35
-	-	-	-	-	-	-	360	360	36
-	-	-	-	-	-	-	367	367	37
-	-	-	-	-	-	-	835	835	38
0	0	0	0	0	0	0	4,148	4,148	39
-	-	-	-	-	-	-	627	627	40
-	-	-	-	-	-	-	363	363	41
-	-	-	-	-	-	-	627	627	42
-	-	-	-	-	-	-	656	656	43
-	-	-	-	-	-	-	1,875	1,875	44
0	0	0	0	0	0	0	648	648	45

【販売農家】

1 農家数

(1) 組織形態別農家数

市区町村・振興局	合計	法人化して							
		計	農事組 合法人	会 社					
				小計	株式会 社	合名・合 資会 社	合同会 社	相互会 社	
氷川町 46	658	10	1	9	9	-	-	-	
葦北郡 47	1,196	3	0	3	3	0	0	0	
芦北町 48	963	3	-	3	3	-	-	-	
津奈木町 49	233	-	-	-	-	-	-	-	
球磨郡 50	3,291	20	4	16	14	2	0	0	
錦町 51	579	1	-	1	1	-	-	-	
多良木町 52	680	3	-	3	2	1	-	-	
湯前町 53	256	-	-	-	-	-	-	-	
水上村 54	178	-	-	-	-	-	-	-	
相良村 55	332	6	2	4	4	-	-	-	
五木村 56	26	-	-	-	-	-	-	-	
山江村 57	253	1	1	-	-	-	-	-	
球磨村 58	199	-	-	-	-	-	-	-	
あさぎり町 59	788	9	1	8	7	1	-	-	
天草郡 60	243	2	-	2	2	-	-	-	
苓北町 61	243	2	-	2	2	-	-	-	
<b>地域振興局</b>									
熊本市 62	5,084	28	2	26	25	0	1	0	
宇城町 63	3,601	14	0	14	14	0	0	0	
玉名町 64	4,999	29	0	29	29	0	0	0	
鹿本町 65	2,518	4	0	4	4	0	0	0	
菊池町 66	3,506	60	2	58	58	0	0	0	
阿蘇町 67	3,783	23	1	22	21	0	1	0	
上益城町 68	4,162	14	1	13	13	0	0	0	
八代町 69	3,818	24	2	22	18	2	2	0	
芦北町 70	1,585	3	0	3	3	0	0	0	
球磨町 71	3,967	24	4	20	18	2	0	0	
天草町 72	3,080	8	2	6	5	1	0	0	
天合計 73	40,103	231	14	217	208	5	4	0	
<b>広域本部</b>									
熊本県 74	12,847	56	3	53	52	0	1	0	
北熊本 75	14,806	116	3	113	112	0	1	0	
南熊本 76	9,370	51	6	45	39	4	2	0	
天草市 77	3,080	8	2	6	5	1	0	0	
天合計 78	40,103	231	14	217	208	5	4	0	



単位：戸

い る 各 種 団 体					その他の 法 人	地方公共団 体・財産区	法人化し ていない	個人経営体	市区町村・ 振興局
小計	農 協	森林組合	その他の 各種団体						
-	-	-	-	-	-	-	648	648	46
0	0	0	0	0	0	0	1,193	1,193	47
-	-	-	-	-	-	-	960	960	48
-	-	-	-	-	-	-	233	233	49
0	0	0	0	0	0	0	3,271	3,271	50
-	-	-	-	-	-	-	578	578	51
-	-	-	-	-	-	-	677	677	52
-	-	-	-	-	-	-	256	256	53
-	-	-	-	-	-	-	178	178	54
-	-	-	-	-	-	-	326	326	55
-	-	-	-	-	-	-	26	26	56
-	-	-	-	-	-	-	252	252	57
-	-	-	-	-	-	-	199	199	58
-	-	-	-	-	-	-	779	779	59
-	-	-	-	-	-	-	241	241	60
-	-	-	-	-	-	-	241	241	61
0	0	0	0	0	0	0	5,056	5,056	62
0	0	0	0	0	0	0	3,587	3,587	63
0	0	0	0	0	0	0	4,970	4,970	64
0	0	0	0	0	0	0	2,514	2,514	65
0	0	0	0	0	0	0	3,446	3,446	66
0	0	0	0	0	0	0	3,760	3,760	67
0	0	0	0	0	0	0	4,148	4,148	68
0	0	0	0	0	0	0	3,794	3,794	69
0	0	0	0	0	0	0	1,582	1,582	70
0	0	0	0	0	0	0	3,943	3,943	71
0	0	0	0	0	0	0	3,072	3,072	72
0	0	0	0	0	0	0	39,872	39,872	73
0	0	0	0	0	0	0	12,791	12,791	74
0	0	0	0	0	0	0	14,690	14,690	75
0	0	0	0	0	0	0	9,319	9,319	76
0	0	0	0	0	0	0	3,072	3,072	77
0	0	0	0	0	0	0	39,872	39,872	78

【販売農家】

1 農家数

(2) 経営耕地面積規模別農家数

市区町村・振興局		計	経営耕地 なし	0.3ha未満	0.3~0.5ha	0.5 ~ 1.0	1.0 ~ 1.5	1.5 ~ 2.0	
県	計	40,103	161	323	5,746	11,420	7,095	4,675	
市	計	1	24,416	113	227	3,307	6,707	4,348	3,032
熊本市	計	2	5,084	25	42	443	1,303	1,094	790
中央区	計	3	25	2	-	6	12	1	2
東山区	計	4	374	8	7	40	79	73	52
西山区	計	5	1,251	4	12	105	298	251	155
南区	計	6	1,802	2	9	141	448	394	292
北区	計	7	1,632	9	14	151	466	375	289
八代市	計	8	3,160	2	17	333	665	473	473
人吉市	計	9	676	6	3	167	240	106	51
荒尾市	計	10	414	4	6	76	146	62	33
水尾市	計	11	389	3	3	139	143	40	25
玉名市	計	12	2,555	8	34	362	746	488	292
山鹿市	計	13	2,518	9	15	281	741	506	340
菊池市	計	14	2,179	19	25	200	566	385	271
宇土市	計	15	767	1	1	98	254	166	87
上天草市	計	15	429	9	8	116	149	53	36
宇城市	計	17	2,104	4	26	206	447	385	302
阿蘇市	計	18	1,228	11	26	124	302	194	132
天草市	計	19	2,408	8	19	719	909	316	142
合志市	計	20	505	4	2	43	96	80	58
郡	計	21	15,687	48	96	2,439	4,713	2,747	1,643
下益城郡	計	22	730	1	2	175	322	111	47
美里町	計	23	730	1	2	175	322	111	47
玉名郡	計	24	2,030	8	7	368	733	386	183
玉東町	計	25	315	-	3	45	70	61	32
南関町	計	26	664	5	2	120	276	140	63
長洲町	計	27	225	1	-	46	78	33	18
和水町	計	28	826	2	2	157	309	152	70
菊池郡	計	29	822	5	3	72	153	125	86
大津町	計	30	460	3	1	44	97	69	48
菊陽町	計	31	362	2	2	28	56	56	38
阿蘇郡	計	32	2,555	8	20	327	762	493	270
南小国町	計	33	341	-	1	65	129	83	23
小国町	計	34	457	2	6	76	165	85	56
小産山村	計	35	186	-	2	21	60	45	22
高森町	計	36	360	3	1	26	62	45	34
西原村	計	37	372	3	2	36	103	81	53
南阿蘇村	計	38	839	-	8	103	243	154	82
上益城郡	計	39	4,162	4	12	488	1,203	817	531
御船町	計	40	628	-	-	93	243	123	54
嘉島町	計	41	364	-	-	29	90	81	65
益城町	計	42	632	3	2	67	157	96	79
甲佐町	計	43	660	1	2	96	234	125	82
山都町	計	44	1,878	-	8	203	479	392	251
八代郡	計	45	658	1	6	50	114	112	110
氷川町	計	46	658	1	6	50	114	112	110

单位：户

2.0 ~ 3.0	3.0 ~ 5.0	5.0 ~ 10.0	10.0 ~ 20.0	20.0 ~ 30.0	30.0 ~ 50.0	50.0 ~ 100.0	100ha以上	市区町 村・振兴 局
5,178	3,464	1,662	332	35	9	2	1	
3,396	2,133	946	175	24	7	0	1	1
793	413	149	31	1	0	0	0	2
2	-	-	-	-	-	-	-	3
49	33	27	6	-	-	-	-	4
248	158	19	1	-	-	-	-	5
273	146	75	21	1	-	-	-	6
221	76	28	3	-	-	-	-	7
701	389	96	8	3	-	-	-	8
46	31	22	4	-	-	-	-	9
33	31	21	2	-	-	-	-	10
17	16	2	-	1	-	-	-	11
286	216	87	26	9	1	-	-	12
315	195	105	11	-	-	-	-	13
303	221	154	34	1	-	-	-	14
87	54	17	2	-	-	-	-	15
37	14	7	-	-	-	-	-	15
372	248	102	11	-	1	-	-	17
160	133	107	26	8	4	-	1	18
153	105	30	6	-	1	-	-	19
93	67	47	14	1	-	-	-	20
1,782	1,331	716	157	11	2	2	0	21
52	15	4	1	0	0	0	0	22
52	15	4	1	-	-	-	-	23
163	114	47	18	3	0	0	0	24
51	39	12	2	-	-	-	-	25
34	19	4	1	-	-	-	-	26
11	15	10	10	3	-	-	-	27
67	41	21	5	-	-	-	-	28
121	151	90	14	2	0	0	0	29
64	78	45	10	1	-	-	-	30
57	73	45	4	1	-	-	-	31
328	197	123	25	1	0	1	0	32
26	8	5	1	-	-	-	-	33
24	17	15	10	-	-	1	-	34
28	6	1	1	-	-	-	-	35
62	66	54	6	1	-	-	-	36
52	24	15	3	-	-	-	-	37
136	76	33	4	-	-	-	-	38
524	365	171	43	2	2	0	0	39
40	43	25	7	-	-	-	-	40
48	29	15	6	1	-	-	-	41
98	78	43	9	-	-	-	-	42
55	42	21	2	-	-	-	-	43
283	173	67	19	1	2	-	-	44
141	75	42	6	1	0	0	0	45
141	75	42	6	1	-	-	-	46

【販売農家】

1 農家数

(2) 経営耕地面積規模別農家数

市区町村・振興局	計	経営耕地 なし	0.3ha未満	0.3~0.5ha	0.5 ~ 1.0	1.0 ~ 1.5	1.5 ~ 2.0	
葦北郡	47	1,196	8	20	377	462	132	79
芦北町	48	963	6	12	316	368	105	60
津奈木町	49	233	2	8	61	94	27	19
球磨郡	50	3,291	13	25	539	900	514	312
錦町	51	579	-	3	69	144	92	66
多良木町	52	680	1	4	108	185	131	70
湯前町	53	256	1	2	42	76	50	26
水相上村	54	178	1	-	48	56	26	14
相五良村	55	332	-	1	64	89	50	25
山江村	56	26	2	1	8	13	-	-
球磨村	57	253	1	-	54	97	47	22
あさぎり町	58	199	-	-	67	74	20	18
あさぎり町	59	788	7	14	79	166	98	71
天草郡	60	243	-	1	43	64	57	25
苓北町	61	243	-	1	43	64	57	25
<b>地域振興局</b>								
熊本	62	5,084	25	42	443	1,303	1,094	790
宇城	63	3,601	6	29	479	1,023	662	436
玉名	64	4,999	20	47	806	1,625	936	508
鹿本	65	2,518	9	15	281	741	506	340
菊池	66	3,506	28	30	315	815	590	415
阿蘇	67	3,783	19	46	451	1,064	687	402
上益城	68	4,162	4	12	488	1,203	817	531
八代	69	3,818	3	23	383	779	585	583
芦北	70	1,585	11	23	516	605	172	104
球磨	71	3,967	19	28	706	1,140	620	363
天草	72	3,080	17	28	878	1,122	426	203
合計	73	40,103	161	323	5,746	11,420	7,095	4,675
<b>広域本部</b>								
県央	74	12,847	35	83	1,410	3,529	2,573	1,757
県北	75	14,806	76	138	1,853	4,245	2,719	1,665
県南	76	9,370	33	74	1,605	2,524	1,377	1,050
天草	77	3,080	17	28	878	1,122	426	203
合計	78	40,103	161	323	5,746	11,420	7,095	4,675

单位：户

2.0 ~ 3.0	3.0 ~ 5.0	5.0 ~10.0	10.0~20.0	20.0~30.0	30.0~50.0	50.0~100.0	100ha以上	市区町 村·振興 局
79	33	5	1	0	0	0	0	47
66	25	4	1	-	-	-	-	48
13	8	1	-	-	-	-	-	49
350	361	227	48	2	0	0	0	50
59	80	51	14	1	-	-	-	51
93	69	17	2	-	-	-	-	52
26	22	9	2	-	-	-	-	53
17	15	1	-	-	-	-	-	54
41	31	20	11	-	-	-	-	55
-	2	-	-	-	-	-	-	56
14	13	4	1	-	-	-	-	57
11	8	1	-	-	-	-	-	58
89	121	124	18	1	-	-	-	59
24	20	7	1	-	-	1	-	60
24	20	7	1	-	-	1	-	61
793	413	149	31	1	0	0	0	62
511	317	123	14	0	1	0	0	63
482	361	155	46	12	1	0	0	64
315	195	105	11	0	0	0	0	65
517	439	291	62	4	0	0	0	66
488	330	230	51	9	4	1	1	67
524	365	171	43	2	2	0	0	68
842	464	138	14	4	0	0	0	69
96	49	7	1	1	0	0	0	70
396	392	249	52	2	0	0	0	71
214	139	44	7	0	1	1	0	72
5,178	3,464	1,662	332	35	9	2	1	73
1,828	1,095	443	88	3	3	0	0	74
1,802	1,325	781	170	25	5	1	1	75
1,334	905	394	67	7	0	0	0	76
214	139	44	7	0	1	1	0	77
5,178	3,464	1,662	332	35	9	2	1	78

【販売農家】

1 農家数

(3) 農産物販売金額規模別農家数

市区町村・振興局		計	販売なし	50万円未満	50～100万円	100～200	200～300	300～500
県	計	40,103	3,173	11,956	5,090	3,947	2,474	2,703
市	計	24,416	1,477	6,647	3,098	2,373	1,538	1,695
熊本市	計	5,084	195	1,075	643	559	362	424
中央区	1	25	3	13	-	3	2	1
中東区	2	374	27	80	50	54	29	24
西南区	3	1,251	22	144	145	147	135	164
北区	4	1,802	88	425	299	241	101	110
八代市	5	1,632	55	413	149	114	95	125
八代市	6	3,160	133	628	364	282	169	172
吉尾市	7	676	96	304	92	61	25	25
荒尾市	8	414	32	114	60	44	40	35
水俣市	9	389	39	195	40	40	12	28
玉名市	10	2,555	82	633	355	206	140	172
山鹿市	11	2,518	138	795	394	284	189	193
菊池市	12	2,179	101	606	324	231	112	130
宇土市	13	767	37	280	104	64	44	47
上天草市	14	429	44	138	54	32	28	24
宇城市	15	2,104	68	371	240	206	173	185
阿蘇市	16	1,228	67	453	92	105	78	85
天草市	17	2,408	416	965	279	216	134	138
合志市	18	505	29	90	57	43	32	37
郡	計	15,687	1,696	5,309	1,992	1,574	936	1,008
下益城郡	19	730	170	353	74	35	28	24
美里町	20	730	170	353	74	35	28	24
玉名郡	21	2,030	221	933	274	176	85	97
玉名町	22	315	6	75	47	50	22	32
南関町	23	664	100	356	94	47	14	18
長洲町	24	225	4	112	40	17	11	7
和水町	25	826	111	390	93	62	38	40
菊池郡	26	822	44	159	87	77	63	80
大津町	27	460	29	105	54	38	31	42
菊陽町	28	362	15	54	33	39	32	38
阿蘇郡	29	2,555	237	816	296	307	202	218
南小国町	30	341	30	141	46	37	22	20
小国町	31	457	41	188	43	48	34	25
小産山村	32	186	18	48	25	23	13	16
高森町	33	360	30	64	39	44	43	44
西原村	34	372	43	105	41	47	40	36
南阿蘇村	35	839	75	270	102	108	50	77
上益城郡	36	4,162	379	1,455	625	488	253	254
御船町	37	628	58	299	103	55	22	24
嘉島町	38	364	8	112	78	83	32	21
益城町	39	632	45	171	83	83	26	40
甲佐町	40	660	66	288	87	62	35	45
山都町	41	1,878	202	585	274	205	138	124

单位：戸

500 ~ 700	700 ~ 1,000	1,000 ~ 1,500	1,500 ~ 2,000	2,000 ~ 3,000	3,000 ~ 5,000	5000万 ~ 1億円	1 ~ 3	3 ~ 5	5億円以上	市区町村・ 振興局
1,937	2,505	2,631	1,346	1,159	662	367	141	9	3	
1,270	1,720	1,885	958	877	511	263	95	7	2	1
337	445	431	237	242	105	21	6	1	1	2
-	2	1	-	-	-	-	-	-	-	3
25	18	22	8	13	20	3	1	-	-	4
129	153	135	35	31	9	1	1	-	-	5
71	124	121	87	93	35	6	-	-	1	6
112	148	152	107	105	41	11	4	1	-	7
149	258	358	204	197	149	89	8	-	-	8
16	13	21	4	7	3	7	2	-	-	9
25	26	24	4	1	5	3	1	-	-	10
12	8	10	-	3	-	2	-	-	-	11
123	199	298	162	121	44	16	3	-	1	12
129	126	127	67	41	24	6	4	1	-	13
83	111	139	45	87	85	70	53	2	-	14
33	58	52	28	15	5	-	-	-	-	15
24	29	22	15	7	9	2	1	-	-	15
160	232	226	112	76	37	12	3	3	-	17
76	104	69	36	32	13	15	3	-	-	18
77	64	59	20	16	11	6	7	-	-	19
26	47	49	24	32	21	14	4	-	-	20
667	785	746	388	282	151	104	46	2	1	21
13	13	10	4	3	1	1	1	0	0	22
13	13	10	4	3	1	1	1	-	-	23
87	55	51	12	15	12	6	5	1	0	24
31	24	19	5	1	2	-	-	1	-	25
11	5	7	2	2	4	3	1	-	-	26
8	6	6	2	7	4	1	-	-	-	27
37	20	19	3	5	2	2	4	-	-	28
53	73	66	34	32	20	23	11	0	0	29
32	35	33	15	14	4	18	10	-	-	30
21	38	33	19	18	16	5	1	-	-	31
122	127	103	45	38	25	15	4	0	0	32
9	17	13	1	3	1	1	-	-	-	33
17	19	13	6	10	9	3	1	-	-	34
10	6	11	8	5	2	-	1	-	-	35
21	25	19	10	9	7	5	-	-	-	36
18	8	9	9	6	4	5	1	-	-	37
47	52	38	11	5	2	1	1	-	-	38
150	175	168	94	61	34	23	3	0	0	39
16	16	18	4	5	2	6	-	-	-	40
4	9	9	3	3	1	1	-	-	-	41
35	42	46	23	19	13	5	1	-	-	42
21	25	12	8	5	3	3	-	-	-	43
74	83	83	56	29	15	8	2	-	-	44

【販売農家】

1 農家数

(3) 農産物販売金額規模別農家数

市区町村・振興局	計	販売なし	50万円未満	50～100万円	100～200	200～300	300～500
八代郡 45	658	16	47	67	57	50	47
氷川町 46	658	16	47	67	57	50	47
葦北郡 47	1,196	258	404	139	123	81	73
芦北町 48	963	231	338	93	84	56	60
津奈木町 49	233	27	66	46	39	25	13
球磨郡 50	3,291	349	1,089	402	284	156	189
錦町 51	579	29	178	70	54	37	56
多良木町 52	680	91	207	99	53	26	40
湯前町 53	256	30	88	42	22	12	10
水上市村 54	178	14	84	24	21	7	9
相良村 55	332	35	142	49	22	11	9
五木村 56	26	8	12	1	2	1	1
山江村 57	253	38	131	34	23	7	10
球磨村 58	199	62	85	9	9	9	3
あさぎり町 59	788	42	162	74	78	46	51
天草郡 60	243	22	53	28	27	18	26
荅北町 61	243	22	53	28	27	18	26
<b>地域振興局</b>							
熊本市 62	5,084	195	1,075	643	559	362	424
宇城 63	3,601	275	1,004	418	305	245	256
玉名 64	4,999	335	1,680	689	426	265	304
鹿本 65	2,518	138	795	394	284	189	193
菊池 66	3,506	174	855	468	351	207	247
阿蘇 67	3,783	304	1,269	388	412	280	303
上益城 68	4,162	379	1,455	625	488	253	254
八代 69	3,818	149	675	431	339	219	219
芦北 70	1,585	297	599	179	163	93	101
球磨 71	3,967	445	1,393	494	345	181	214
天草 72	3,080	482	1,156	361	275	180	188
合 計 73	40,103	3,173	11,956	5,090	3,947	2,474	2,703
<b>広域本部</b>							
県 央 74	12,847	849	3,534	1,686	1,352	860	934
県 北 75	14,806	951	4,599	1,939	1,473	941	1,047
県 南 76	9,370	891	2,667	1,104	847	493	534
天草 77	3,080	482	1,156	361	275	180	188
合 計 78	40,103	3,173	11,956	5,090	3,947	2,474	2,703



单位：戸

500 ~ 700	700 ~ 1,000	1,000 ~ 1,500	1,500 ~ 2,000	2,000 ~ 3,000	3,000 ~ 5,000	5000万 ~ 1億円	1 ~ 3	3 ~ 5	5億円以上	市区町村・ 振興局
46	91	102	64	43	16	8	4	0	0	45
46	91	102	64	43	16	8	4	-	-	46
36	38	17	8	6	1	5	7	0	0	47
26	33	16	8	6	1	4	7	-	-	48
10	5	1	-	-	-	1	-	-	-	49
141	202	215	113	76	42	22	9	1	1	50
30	43	34	14	17	12	2	2	-	1	51
27	46	47	30	6	5	1	2	-	-	52
14	9	12	3	10	2	1	1	-	-	53
9	3	5	1	-	-	1	-	-	-	54
15	14	17	6	4	5	3	-	-	-	55
-	-	1	-	-	-	-	-	-	-	56
3	4	3	-	-	-	-	-	-	-	57
6	11	4	-	-	1	-	-	-	-	58
37	72	92	59	39	17	14	4	1	-	59
19	11	14	14	8	-	1	2	-	-	60
19	11	14	14	8	-	1	2	-	-	61
337	445	431	237	242	105	21	6	1	1	62
206	303	288	144	94	43	13	4	3	0	63
235	280	373	178	137	61	25	9	1	1	64
129	126	127	67	41	24	6	4	1	0	65
162	231	254	103	151	126	107	68	2	0	66
198	231	172	81	70	38	30	7	0	0	67
150	175	168	94	61	34	23	3	0	0	68
195	349	460	268	240	165	97	12	0	0	69
48	46	27	8	9	1	7	7	0	0	70
157	215	236	117	83	45	29	11	1	1	71
120	104	95	49	31	20	9	10	0	0	72
1,937	2,505	2,631	1,346	1,159	662	367	141	9	3	73
693	923	887	475	397	182	57	13	4	1	74
724	868	926	429	399	249	168	88	4	1	75
400	610	723	393	332	211	133	30	1	1	76
120	104	95	49	31	20	9	10	0	0	77
1,937	2,505	2,631	1,346	1,159	662	367	141	9	3	78

【販売農家】

1 農家数

(4) 農産物販売金額1位の部門別農家数

市区町村・振興局	計	稲作	麦類作	雑穀・ いも類 ・豆類	工芸農作物	露地野菜	施設野菜	果樹類
県計	36,930	15,115	180	721	1,381	3,085	6,322	5,827
市計	22,939	8,821	75	234	857	1,853	4,781	3,862
熊本市	4,889	1,784	24	38	18	286	1,569	893
中央区	22	15	-	-	-	1	1	1
東山区	347	151	5	19	2	19	80	2
南区	1,229	178	-	2	-	111	176	740
南区	1,714	938	15	2	2	81	519	60
北区	1,577	502	4	15	14	74	793	90
八代市	3,027	1,216	5	20	475	416	676	99
代吉市	580	337	-	3	28	38	21	61
荒尾市	382	178	2	1	4	4	10	161
水俣市	350	159	-	2	19	52	1	98
玉名市	2,473	1,072	14	16	7	30	843	452
山鹿市	2,380	1,003	5	12	114	124	498	395
菊池市	2,078	883	12	20	40	290	182	134
宇土市	730	370	-	6	36	11	160	122
上天草市	385	130	-	5	1	86	17	57
宇城市	2,036	514	2	14	52	206	429	708
阿蘇市	1,161	288	7	44	6	76	197	8
天草市	1,992	770	-	27	33	179	80	656
合志市	476	117	4	26	24	55	98	18
郡計	13,991	6,294	105	487	524	1,232	1,541	1,965
下益城郡	560	343	0	9	18	45	35	43
美里町	560	343	-	9	18	45	35	43
玉名郡	1,809	1,070	7	8	11	100	147	406
玉東町	309	51	-	2	4	7	26	215
南関町	564	409	-	4	2	37	19	65
長洲町	221	181	6	-	2	5	15	9
和水町	715	429	1	2	3	51	87	117
菊池郡	778	123	11	151	19	218	32	46
大津町	431	73	8	132	6	61	8	37
菊陽町	347	50	3	19	13	157	24	9
阿蘇郡	2,318	1,003	2	203	20	227	346	71
南小国町	311	180	-	-	1	41	45	3
小国町	416	222	-	4	3	41	79	6
小産山村	168	85	-	-	-	8	31	1
高森町	330	121	1	1	8	46	35	5
西原村	329	71	1	109	-	53	8	45
南阿蘇村	764	324	-	89	8	38	148	11
上益城郡	3,783	2,087	67	84	82	335	460	287
御船町	570	422	4	2	25	47	11	39
嘉島町	356	243	43	41	-	4	21	-
益城町	587	323	1	27	5	35	143	36
甲佐町	594	257	19	6	8	29	37	89
山都町	1,676	842	-	8	44	220	248	123
八代郡	642	126	3	3	76	67	191	137

単位：戸

花き・花木	その他の 作物	酪農	肉用牛	養豚	養鶏	養蚕	その他の 畜産	市区町村・ 振興局
957	827	553	1,731	115	86	1	29	
617	552	347	794	90	42	1	13	1
141	20	55	37	17	4	0	3	2
4	-	-	-	-	-	-	-	3
16	12	34	6	-	-	-	1	4
20	1	-	1	-	-	-	-	5
68	4	13	7	2	2	-	1	6
33	3	8	23	15	2	-	1	7
62	50	2	2	1	2	-	1	8
9	8	10	53	8	2	-	2	9
3	2	10	3	2	1	-	1	10
3	6	2	6	-	2	-	-	11
12	5	9	4	1	6	-	2	12
71	36	29	81	4	7	1	-	13
103	67	148	167	30	2	-	-	14
13	8	-	2	1	1	-	-	15
60	2	7	17	1	2	-	-	16
65	11	12	15	3	4	-	1	17
35	287	10	197	3	3	-	-	18
27	16	1	179	18	6	-	-	19
13	34	52	31	1	-	-	3	20
340	275	206	937	25	44	0	16	21
15	6	2	43	0	0	0	1	22
15	6	2	43	-	-	-	1	23
12	10	10	21	1	5	0	1	24
1	1	-	2	-	-	-	-	25
5	8	3	9	-	3	-	-	26
-	1	1	1	-	-	-	-	27
6	-	6	9	1	2	-	1	28
25	47	31	67	8	0	0	0	29
18	12	19	51	6	-	-	-	30
7	35	12	16	2	-	-	-	31
67	67	29	258	5	17	0	3	32
8	10	3	17	-	1	-	2	33
-	28	15	17	1	-	-	-	34
7	10	1	17	-	7	-	1	35
24	7	-	73	1	8	-	-	36
4	7	9	18	3	1	-	-	37
24	5	1	116	-	-	-	-	38
154	51	27	133	6	6	0	4	39
5	3	3	5	2	1	-	1	40
1	-	1	2	-	-	-	-	41
3	2	6	3	2	-	-	1	42
112	15	13	6	2	-	-	1	43
33	31	4	117	-	5	-	1	44
15	16	7	0	0	1	0	0	45

【販売農家】

1 農家数

(4) 農産物販売金額1位の部門別農家数

市区町村・振興局	計	稲作	麦類作	雑穀・ いも類 ・豆類	工芸農作物	露地野菜	施設野菜	果樹類
氷川町 46	642	126	3	3	76	67	191	137
葦北郡 47	938	345	0	2	6	29	15	497
芦北町 48	732	311	-	1	6	20	12	341
津奈木町 49	206	34	-	1	-	9	3	156
球磨郡 50	2,942	1,159	15	25	291	122	309	436
錦町 51	550	249	2	1	37	21	43	71
多良木町 52	589	250	1	5	61	29	83	77
湯前町 53	226	135	1	3	4	12	23	8
水上村 54	164	98	-	1	4	2	22	12
相良村 55	297	134	2	5	52	17	17	33
五木村 56	18	6	-	-	3	1	-	4
山江村 57	215	61	-	1	6	9	2	100
球磨村 58	137	50	-	-	3	4	4	69
あさぎり町 59	746	176	9	9	121	27	115	62
天草郡 60	221	38	-	2	1	89	6	42
苓北町 61	221	38	-	2	1	89	6	42
<b>地域振興局</b>								
熊本本 62	4,889	1,784	24	38	18	286	1,569	893
宇城 63	3,326	1,227	2	29	106	262	624	873
玉名 64	4,664	2,320	23	25	22	134	1,000	1,019
鹿本 65	2,380	1,003	5	12	114	124	498	395
菊池 66	3,332	1,123	27	197	83	563	312	198
阿蘇 67	3,479	1,291	9	247	26	303	543	79
上益城 68	3,783	2,087	67	84	82	335	460	287
八代 69	3,669	1,342	8	23	551	483	867	236
芦北 70	1,288	504	0	4	25	81	16	595
球磨 71	3,522	1,496	15	28	319	160	330	497
天草 72	2,598	938	0	34	35	354	103	755
合 計 73	36,930	15,115	180	721	1,381	3,085	6,322	5,827
<b>広域本部</b>								
県央 74	11,998	5,098	93	151	206	883	2,653	2,053
県北 75	13,855	5,737	64	481	245	1,124	2,353	1,691
県南 76	8,479	3,342	23	55	895	724	1,213	1,328
県草 77	2,598	938	0	34	35	354	103	755
合 計 78	36,930	15,115	180	721	1,381	3,085	6,322	5,827

単位：戸

花き・花木	その他の 作物	酪 農	肉用牛	養 豚	養 鶏	養 蚕	その他の 畜産	市区町村・ 振興局
15	16	7	-	-	1	-	-	46
9	6	1	23	0	4	0	1	47
9	5	1	22	-	3	-	1	48
-	1	-	1	-	1	-	-	49
41	71	96	355	5	11	0	6	50
4	12	28	82	-	-	-	-	51
6	2	16	56	-	1	-	2	52
7	3	6	22	1	1	-	-	53
-	3	-	21	-	1	-	-	54
1	6	5	23	-	-	-	2	55
-	4	-	-	-	-	-	-	56
-	2	3	29	-	2	-	-	57
1	1	-	4	1	-	-	-	58
22	38	38	118	3	6	-	2	59
2	1	3	37	-	-	-	-	60
2	1	3	37	-	-	-	-	61
141	20	55	37	17	4	0	3	62
93	25	14	60	4	5	0	2	63
27	17	29	28	4	12	0	4	64
71	36	29	81	4	7	1	0	65
141	148	231	265	39	2	0	3	66
102	354	39	455	8	20	0	3	67
154	51	27	133	6	6	0	4	68
77	66	9	2	1	3	0	1	69
12	12	3	29	0	6	0	1	70
50	79	106	408	13	13	0	8	71
89	19	11	233	19	8	0	0	72
957	827	553	1,731	115	86	1	29	73
388	96	96	230	27	15	0	9	74
341	555	328	829	55	41	1	10	75
139	157	118	439	14	22	0	10	76
89	19	11	233	19	8	0	0	77
957	827	553	1,731	115	86	1	29	78

【販売農家】

1 農家数

(5) 農業経営組織別農家数

市区町村・振興局	合計	単一経営 経営体数	単一経営					
			稲作	麦類 作	雑穀・ いも類 ・豆類	工芸農作 物	露地野菜	施設野菜
県計	36,930	27,246	12,415	32	456	700	1,542	4,274
市計	22,939	17,343	7,366	14	125	432	935	3,430
熊本市	4,889	3,815	1,517	2	18	7	145	1,088
中央区	22	20	14	-	-	-	1	1
東区	347	281	132	-	10	1	11	62
南区	1,229	1,028	131	-	-	-	53	115
北区	1,714	1,343	826	2	2	2	40	359
八代市	1,577	1,143	414	-	6	4	40	551
吉尾市	3,027	2,216	1,054	1	3	266	183	569
荒尾市	580	426	287	-	2	16	11	9
水俣市	382	294	146	-	-	-	4	3
玉名市	350	305	146	-	2	18	34	1
山鹿市	2,473	2,101	942	3	8	4	16	724
菊池市	2,380	1,435	722	-	5	36	37	277
宇土市	2,078	1,364	649	2	13	16	140	72
上天草市	730	615	343	-	4	25	4	124
宇城市	385	293	115	-	-	1	56	4
阿蘇市	2,036	1,592	457	1	4	12	116	293
天草市	1,161	977	245	4	38	4	62	147
阿蘇市	1,992	1,605	668	-	17	19	100	50
合志市	476	305	75	1	11	8	27	69
郡計	13,991	9,903	5,049	18	331	268	607	844
下益城郡	560	427	291	0	5	12	28	20
美里町	560	427	291	-	5	12	28	20
玉名郡	1,809	1,392	873	3	4	3	37	90
玉東町	309	267	41	-	2	2	5	15
南関町	564	392	304	-	1	-	13	7
長洲町	221	190	158	2	-	1	4	14
和水町	715	543	370	1	1	-	15	54
菊池郡	778	496	75	2	110	5	122	11
大津町	431	311	45	2	101	2	38	2
菊陽町	347	185	30	-	9	3	84	9
阿蘇郡	2,318	1,664	873	1	164	9	116	182
小国町	311	205	159	-	-	1	15	15
小国町	416	293	193	-	4	2	18	33
高森村	168	115	77	-	-	-	4	15
高原村	330	239	106	1	1	4	29	21
西南阿蘇村	329	218	45	-	75	-	30	5
阿蘇村	764	594	293	-	84	2	20	93
上益城郡	3,783	2,372	1,544	2	36	31	148	210
御船町	570	412	349	-	-	13	13	2
嘉島町	356	84	68	1	10	-	2	2
益城町	587	428	268	-	20	2	13	83
甲佐町	594	360	164	1	3	-	9	13

単位：戸

単一経営 (つづき)									準単一複 合経営	複合経 営	市区 町 村・ 振興 局
果樹類	花き・ 花木	その他 の作物	酪 農	肉用牛	養豚	養鶏	養蚕	その他			
4,725	667	621	440	1,178	106	72	1	17	7,418	2,266	
3,148	429	446	286	605	84	34	1	8	4,442	1,154	1
824	96	17	49	29	17	4	0	2	891	183	2
1	3	-	-	-	-	-	-	-	1	1	3
2	13	11	33	6	-	-	-	-	52	14	4
713	14	1	-	1	-	-	-	-	177	24	5
45	43	3	10	6	2	2	-	1	303	68	6
63	23	2	6	16	15	2	-	1	358	76	7
60	46	29	-	1	1	2	-	1	638	173	8
40	5	4	8	36	6	1	-	1	115	39	9
126	2	2	6	2	2	1	-	-	73	15	10
88	2	5	2	6	-	1	-	-	36	9	11
372	9	2	8	4	1	6	-	2	301	71	12
223	38	16	22	48	4	6	1	-	720	225	13
75	68	49	123	128	28	1	-	-	531	183	14
98	9	6	-	1	-	1	-	-	95	20	15
44	50	1	6	13	1	2	-	-	67	25	16
623	51	4	11	14	3	3	-	-	369	75	17
6	27	279	8	153	3	1	-	-	158	26	18
555	19	9	1	145	17	5	-	-	320	67	19
14	7	23	42	25	1	-	-	2	128	43	20
1,577	238	175	154	573	22	38	0	9	2,976	1,112	21
33	12	2	1	23	0	0	0	0	89	44	22
33	12	2	1	23	-	-	-	-	89	44	23
339	9	3	9	16	1	4	0	1	331	86	24
199	1	-	-	2	-	-	-	-	36	6	25
49	4	2	2	7	-	3	-	-	134	38	26
9	-	1	1	-	-	-	-	-	30	1	27
82	4	-	6	7	1	1	-	1	131	41	28
39	20	30	25	51	6	0	0	0	199	83	29
33	17	7	16	43	5	-	-	-	92	28	30
6	3	23	9	8	1	-	-	-	107	55	31
50	40	40	22	145	5	16	0	1	509	145	32
3	4	2	1	3	-	1	-	1	79	27	33
3	-	22	11	6	1	-	-	-	95	28	34
1	2	3	-	6	-	7	-	-	42	11	35
5	15	4	-	45	1	7	-	-	64	27	36
30	2	5	9	13	3	1	-	-	87	24	37
8	17	4	1	72	-	-	-	-	142	28	38
176	106	30	16	61	5	4	0	3	951	460	39
25	3	1	1	3	1	-	-	1	131	27	40
-	-	-	-	1	-	-	-	-	130	142	41
27	3	2	4	3	2	-	-	1	132	27	42
59	87	11	9	1	2	-	-	1	146	88	43

【販売農家】

1 農家数

(5) 農業経営組織別農家数

市区町村・振興局	合計	単一経営 経営体数	単一経営							
			稲作	麦類 作	雑穀・ いも類 ・豆類	工芸農作 物	露地野菜	施設野菜		
山 都 町 44	1,676	1,088	695	-	3	16	111	110		
八 代 郡 45	642	457	92	2	0	41	27	148		
氷 川 町 46	642	457	92	2	-	41	27	148		
葦 北 郡 47	938	849	317	0	2	4	19	8		
芦 北 町 48	732	661	288	-	1	4	12	6		
津 奈 木 町 49	206	188	29	-	1	-	7	2		
球 磨 郡 50	2,942	2,085	951	8	9	163	57	170		
錦 町 51	550	388	207	-	-	19	13	13		
多 良 木 町 52	589	453	218	1	1	43	18	60		
湯 前 町 53	226	172	119	1	2	2	2	14		
水 上 村 54	164	102	76	-	1	2	1	7		
相 良 村 55	297	185	99	-	2	33	4	7		
五 木 村 56	18	16	5	-	-	3	1	-		
山 江 村 57	215	133	41	-	-	-	2	-		
球 磨 村 58	137	112	41	-	-	2	2	1		
あ さ ぎ り 町 59	746	524	145	6	3	59	14	68		
天 草 郡 60	221	161	33	-	1	-	53	5		
苓 北 町 61	221	161	33	-	1	-	53	5		
<b>地域振興局</b>										
熊 本 62	4,889	3,815	1,517	2	18	7	145	1,088		
宇 城 63	3,326	2,634	1,091	1	13	49	148	437		
玉 名 64	4,664	3,787	1,961	6	12	7	57	817		
鹿 本 65	2,380	1,435	722	0	5	36	37	277		
菊 池 66	3,332	2,165	799	5	134	29	289	152		
阿 蘇 67	3,479	2,641	1,118	5	202	13	178	329		
上 益 城 68	3,783	2,372	1,544	2	36	31	148	210		
八 代 69	3,669	2,673	1,146	3	3	307	210	717		
芦 北 70	1,288	1,154	463	0	4	22	53	9		
球 磨 71	3,522	2,511	1,238	8	11	179	68	179		
天 草 72	2,598	2,059	816	0	18	20	209	59		
合 計 73	36,930	27,246	12,415	32	456	700	1,542	4,274		
<b>広域本部</b>										
県 央 74	11,998	8,821	4,152	5	67	87	441	1,735		
県 北 75	13,855	10,028	4,600	16	353	85	561	1,575		
県 南 76	8,479	6,338	2,847	11	18	508	331	905		
天 草 77	2,598	2,059	816	0	18	20	209	59		
合 計 78	36,930	27,246	12,415	32	456	700	1,542	4,274		



単位：戸

単一経営 (つづき)										準単一複 合経営	複合経 営	市区 町 村・ 振興 局
果樹類	花き・ 花木	その他 の作物	酪 農	肉用牛	養豚	養鶏	養蚕	その他				
65	13	16	2	53	-	4	-	-		412	176	44
118	11	12	5	0	0	1	0	0		153	32	45
118	11	12	5	-	-	1	-	-		153	32	46
463	8	3	1	19	0	4	0	1		64	25	47
317	8	2	1	18	-	3	-	1		51	20	48
146	-	1	-	1	-	1	-	-		13	5	49
324	31	54	74	227	5	9	0	3		636	221	50
55	2	7	21	51	-	-	-	-		129	33	51
55	5	2	13	36	-	-	-	1		114	22	52
4	5	2	5	15	1	-	-	-		38	16	53
8	-	2	-	4	-	1	-	-		49	13	54
22	-	5	3	10	-	-	-	-		80	32	55
4	-	3	-	-	-	-	-	-		-	2	56
74	-	1	1	12	-	2	-	-		47	35	57
60	1	-	-	4	1	-	-	-		21	4	58
42	18	32	31	95	3	6	-	2		158	64	59
35	1	1	1	31	-	-	-	-		44	16	60
35	1	1	1	31	-	-	-	-		44	16	61
824	96	17	49	29	17	4	0	2		891	183	62
754	72	12	12	38	3	4	0	0		553	139	63
837	20	7	23	22	4	11	0	3		705	172	64
223	38	16	22	48	4	6	1	0		720	225	65
128	95	102	190	204	35	1	0	2		858	309	66
56	67	319	30	298	8	17	0	1		667	171	67
176	106	30	16	61	5	4	0	3		951	460	68
178	57	41	5	1	1	3	0	1		791	205	69
551	10	8	3	25	0	5	0	1		100	34	70
364	36	58	82	263	11	10	0	4		751	260	71
634	70	11	8	189	18	7	0	0		431	108	72
4,725	667	621	440	1,178	106	72	1	17		7,418	2,266	73
1,754	274	59	77	128	25	12	0	5		2,395	782	74
1,244	220	444	265	572	51	35	1	6		2,950	877	75
1,093	103	107	90	289	12	18	0	6		1,642	499	76
634	70	11	8	189	18	7	0	0		431	108	77
4,725	667	621	440	1,178	106	72	1	17		7,418	2,266	78

【販売農家】

1 農家数

(6) 農業生産関連事業を行っている農家の事業種類別農家数

単位：戸

市区町村・振興局	計	農業生産 関連事業 を行って いない	農業生産 関連事業 を行って いる実農 家数	事業種類別								
				農産物 の加工	消費者に 直接販売	貸農 園・験 園等	観光 農園	農家 民宿	農家 レスト ラン	海外 への 輸出	その 他	
県	計	40,103	33,889	6,214	623	5,836	52	77	38	33	23	42
市	計	24,416	20,787	3,629	372	3,395	20	39	6	13	15	27
熊本	市	5,084	4,525	559	41	527	4	10	-	2	4	10
中東	区	25	17	8	2	6	-	-	-	-	-	-
西南	区	374	320	54	4	48	1	-	-	-	-	4
北八	区	1,251	1,171	80	10	75	1	2	-	1	4	2
人荒	区	1,802	1,657	145	9	137	-	1	-	-	-	1
水玉	市	1,632	1,360	272	16	261	2	7	-	1	-	3
山菊	市	3,160	2,764	396	74	352	1	4	-	-	1	-
宇上	市	676	550	126	17	118	1	2	2	-	-	-
天草	市	414	283	131	5	128	-	2	-	-	1	1
阿天	市	389	326	63	9	61	1	1	-	-	2	-
合志	市	2,555	2,341	214	21	199	-	2	-	2	3	2
	市	2,518	2,068	450	35	423	2	3	-	1	-	4
	市	2,179	1,724	455	28	443	2	6	-	-	2	4
	市	767	683	84	6	80	2	-	-	-	-	-
	市	429	322	107	7	103	1	-	-	-	-	2
	市	2,104	1,686	418	87	360	2	2	-	-	1	2
	市	1,228	1,112	116	17	104	-	4	3	7	-	1
	市	2,408	1,983	425	19	416	2	2	1	-	1	-
	市	505	420	85	6	81	2	1	-	1	-	1
郡	計	15,687	13,102	2,585	251	2,441	32	38	32	20	8	15
下美	郡	730	501	229	16	220	0	1	0	0	0	0
	町	730	501	229	16	220	-	1	-	-	-	-
玉南	郡	2,030	1,669	361	16	350	3	2	0	1	1	3
長和	町	315	294	21	4	19	-	-	-	-	1	-
	町	664	490	174	6	173	-	1	-	-	-	1
	町	225	213	12	1	11	-	-	-	-	-	-
	町	826	672	154	5	147	3	1	-	1	-	2
菊大	郡	822	719	103	13	93	2	4	0	1	1	0
菊	町	460	420	40	5	36	1	2	-	1	1	-
	町	362	299	63	8	57	1	2	-	-	-	-
阿南	郡	2,555	2,137	418	62	380	9	20	20	10	1	3
小産	町	341	288	53	15	39	3	2	12	5	-	-
高西	町	457	389	68	14	62	-	-	-	3	-	1
西南	村	186	159	27	2	23	-	-	1	-	-	1
	村	360	322	38	5	34	-	2	-	1	-	1
	村	372	269	103	13	97	2	-	2	1	-	-
	村	839	710	129	13	125	4	16	5	-	1	-
上御	郡	4,162	3,663	499	38	476	10	4	1	4	0	4
嘉益	町	628	507	121	8	114	1	-	-	-	-	3
甲	町	364	358	6	1	5	-	-	-	-	-	-
	町	632	524	108	5	105	1	-	-	-	-	-
	町	660	560	100	2	99	3	-	-	-	-	-

【販売農家】

1 農家数

(6) 農業生産関連事業を行っている農家の事業種類別農家数

単位：戸

市区町村・振興局	計	農業生産 関連事業 を行って いない	農業生産 関連事業 を行って いる実農 家数	事業種類別									
				農産物 の加工	消費者に 直接販売	貸農 園・験 園等	観光 農園	農家 民宿	農家 レスト ラン	海外 への 輸出	その 他		
山 都 町 44	1,878	1,714	164	22	153	5	4	1	4	-	1		
八 代 郡 45	658	504	154	28	130	3	1	0	0	4	3		
氷 川 町 46	658	504	154	28	130	3	1	-	-	4	3		
葦 北 郡 47	1,196	908	288	17	283	2	0	1	1	1	0		
芦 北 町 48	963	728	235	13	231	2	-	1	1	1	-		
津 奈 木 町 49	233	180	53	4	52	-	-	-	-	-	-		
球 磨 郡 50	3,291	2,795	496	57	473	2	6	9	3	0	2		
錦 町 51	579	473	106	15	101	-	-	1	1	-	-		
多 良 木 町 52	680	567	113	13	109	-	-	1	1	-	-		
湯 前 町 53	256	220	36	4	34	-	-	1	-	-	1		
水 上 村 54	178	151	27	3	26	-	1	1	-	-	-		
相 良 村 55	332	287	45	6	42	-	1	-	-	-	-		
五 木 村 56	26	15	11	2	10	-	-	1	-	-	-		
山 江 村 57	253	218	35	5	33	-	1	1	-	-	-		
球 磨 村 58	199	170	29	2	27	2	1	-	-	-	-		
あ さ ぎ り 町 59	788	694	94	7	91	-	2	3	1	-	1		
天 草 郡 60	243	206	37	4	36	1	-	1	-	-	-		
苓 北 町 61	243	206	37	4	36	1	-	1	-	-	-		
地域振興局													
熊 本 62	5,084	4,525	559	41	527	4	10	0	2	4	10		
宇 城 63	3,601	2,870	731	109	660	4	3	0	0	1	2		
玉 名 64	4,999	4,293	706	42	677	3	6	0	3	5	6		
鹿 本 65	2,518	2,068	450	35	423	2	3	0	1	0	4		
菊 池 66	3,506	2,863	643	47	617	6	11	0	2	3	5		
阿 蘇 67	3,783	3,249	534	79	484	9	24	23	17	1	4		
上 益 城 68	4,162	3,663	499	38	476	10	4	1	4	0	4		
八 代 69	3,818	3,268	550	102	482	4	5	0	0	5	3		
芦 北 70	1,585	1,234	351	26	344	3	1	1	1	3	0		
球 磨 71	3,967	3,345	622	74	591	3	8	11	3	0	2		
天 草 72	3,080	2,511	569	30	555	4	2	2	0	1	2		
合 計 73	40,103	33,889	6,214	623	5,836	52	77	38	33	23	42		
広域本部													
県 央 74	12,847	11,058	1,789	188	1,663	18	17	1	6	5	16		
北 75	14,806	12,473	2,333	203	2,201	20	44	23	23	9	19		
南 76	9,370	7,847	1,523	202	1,417	10	14	12	4	8	5		
天 草 77	3,080	2,511	569	30	555	4	2	2	0	1	2		
合 計 78	40,103	33,889	6,214	623	5,836	52	77	38	33	23	42		

## 【販売農家】

## 2 土地

## (1) 経営耕地の状況

市区町村・振興局	経営耕地のある農家数	経営耕地の総面積	田										稲を作った田のうち二毛作した田	稲以外の田
			田のある農家数	面積計	稲を作った田				稲を作った田のうち二毛作した田					
					食用		飼料用		農家数	面積	農家数	面積		
					農家数	面積	農家数	面積						
県計	39,942	6,884,192	35,370	4,609,487	33,081	3,573,384	32,021	2,955,829	5,512	617,555	4,680	736,694	14,040	
市計	24,303	4,200,898	21,244	2,904,928	19,761	2,263,241	19,182	1,917,324	3,235	345,917	2,820	445,832	8,694	
熊本市	5,059	859,393	4,194	580,299	3,851	429,997	3,835	411,921	195	18,076	416	64,013	1,874	
中央区	23	1,982	20	1,419	20	1,218	20	1,158	1	60	1	120	4	
東区	366	75,260	286	41,656	231	29,926	230	29,686	3	240	22	2,877	135	
西区	1,247	211,614	639	63,442	556	45,963	556	45,943	1	20	82	4,058	249	
南区	1,800	333,924	1,749	312,804	1,667	248,071	1,656	236,606	119	11,465	217	50,658	740	
北区	1,623	236,613	1,500	160,978	1,377	104,819	1,373	98,528	71	6,291	94	6,300	746	
八代市	3,158	587,960	3,056	552,215	2,896	437,227	2,868	385,084	480	52,143	792	127,182	1,426	
人吉市	670	87,974	634	61,843	623	51,214	620	40,868	103	10,346	60	6,998	179	
荒尾市	410	62,318	296	36,488	284	32,604	284	31,423	10	1,181	6	526	36	
水俣市	386	37,157	277	12,839	265	11,985	265	11,985	-	-	33	817	36	
玉名市	2,547	444,723	2,247	313,007	2,007	233,193	2,001	229,022	55	4,171	118	37,612	984	
山鹿市	2,509	417,070	2,368	288,107	2,245	229,044	2,221	180,510	527	48,534	233	43,239	1,005	
菊池市	2,160	447,827	2,013	278,119	1,910	214,031	1,874	169,347	548	44,684	503	70,218	804	
宇土市	766	110,547	716	90,218	687	69,549	686	58,736	55	10,813	55	11,951	288	
上天草市	420	46,007	308	24,957	292	22,848	289	21,269	14	1,579	26	1,414	47	
宇城市	2,100	398,715	1,551	239,437	1,391	183,700	1,370	158,264	226	25,436	76	15,764	724	
阿蘇市	1,217	319,126	1,048	210,960	901	171,469	514	83,598	604	87,871	201	31,506	506	
天草市	2,400	254,580	2,136	158,876	2,075	135,949	2,053	107,651	301	28,298	188	17,807	600	
合志市	501	127,501	400	57,563	334	40,431	302	27,646	117	12,785	113	16,785	185	
郡計	15,639	2,683,294	14,126	1,704,559	13,320	1,310,143	12,839	1,038,505	2,277	271,638	1,860	290,862	5,346	
下益城郡	729	72,321	704	50,678	681	42,660	680	38,656	58	4,004	46	4,305	220	
美里町	729	72,321	704	50,678	681	42,660	680	38,656	58	4,004	46	4,305	220	
玉名郡	2,022	286,838	1,772	171,742	1,706	130,851	1,702	128,223	35	2,628	66	16,192	520	
玉東町	315	56,277	137	12,367	132	10,266	131	9,949	3	317	10	1,889	26	
南関町	659	71,530	632	51,399	613	39,710	613	39,401	7	309	12	646	162	
長洲町	224	48,698	213	44,445	202	30,240	201	29,994	2	246	29	12,576	63	
和水町	824	110,333	790	63,531	759	50,635	757	48,879	23	1,756	15	1,081	269	
菊池郡	817	210,746	588	92,028	496	53,309	437	30,000	182	23,309	183	23,070	311	
大津町	457	113,081	291	35,956	257	23,704	229	13,405	82	10,299	68	8,361	124	
菊陽町	360	97,665	297	56,072	239	29,605	208	16,595	100	13,010	115	14,709	187	
阿蘇郡	2,547	445,925	2,371	264,863	2,140	196,476	2,070	171,122	375	25,354	111	8,998	1,061	
南小国町	341	38,548	337	30,697	332	22,771	331	21,814	26	957	7	353	160	
小国町	455	75,222	446	43,170	435	33,529	434	30,015	44	3,514	21	1,234	200	
産山村	186	24,904	176	19,125	174	16,117	174	15,755	7	362	1	42	41	
高森町	357	102,653	263	37,279	249	34,502	243	32,324	41	2,178	2	93	33	
西原村	369	62,949	332	20,928	323	15,103	319	12,062	85	3,041	19	1,148	156	
南阿蘇村	839	141,649	817	113,664	627	74,454	569	59,152	172	15,302	61	6,128	471	
上益城郡	4,158	733,886	3,962	460,776	3,850	358,856	3,842	332,443	365	26,413	529	69,423	1,397	
御船町	628	96,212	607	74,686	594	65,054	593	55,652	66	9,402	65	14,466	153	
嘉島町	364	71,887	361	66,038	355	38,699	355	38,639	1	60	250	31,668	299	
益城町	629	130,820	574	77,494	559	67,971	558	65,823	36	2,148	20	4,712	127	

単位 { 農家数：戸  
面積：a

トの作物 作った田 面積	何も作らなかった田		畑 ( 樹 園 地 を 除 く )										樹 園 地 の 農 家 数	面 積	市区 町 村 ・ 振 興 局		
	農家数	面 積	畑のある 農家数	面積計	普通作物を作った畑		飼料用作物だけを作った畑		牧草専用		何も作らなかった畑						
	農家数	面 積	農家数	面積計	農家数	面 積	農家数	面 積	農家数	面 積	農家数	面 積	農家数	面 積	農家数	面 積	
808,898	8,086	227,205	19,248	1,340,378	15,644	767,803	1,510	274,786	726	144,402	5,164	153,387	10,816	934,327			
501,476	5,031	140,211	10,407	661,075	8,494	367,749	700	148,256	282	70,768	2,820	74,302	6,497	634,895	1		
112,724	1,191	37,578	1,965	117,439	1,662	81,395	82	18,374	23	3,482	602	14,188	1,139	161,655	2		
141	3	60	13	435	11	300	1	120	-	-	2	15	3	128	3		
10,073	49	1,657	169	32,967	126	15,811	31	13,264	8	2,437	32	1,455	10	637	4		
14,035	136	3,444	247	8,182	221	6,918	-	-	-	-	68	1,264	780	139,990	5		
43,123	649	21,610	521	15,384	417	8,657	16	2,710	5	580	177	3,437	102	5,736	6		
45,352	354	10,807	1,015	60,471	887	49,709	34	2,280	10	465	323	8,017	244	15,164	7		
97,332	764	17,656	863	20,634	773	18,762	3	129	2	20	178	1,723	309	15,111	8		
8,328	93	2,301	353	17,769	292	6,770	45	5,222	21	3,611	92	2,166	181	8,362	9		
1,791	69	2,093	177	7,532	158	4,114	3	300	8	1,275	57	1,843	209	18,298	10		
533	21	321	227	8,063	212	4,934	5	391	1	100	45	2,638	155	16,255	11		
58,886	645	20,928	587	24,092	470	16,153	4	123	7	2,782	206	5,034	723	107,624	12		
41,151	712	17,912	1,395	64,514	1,128	44,671	55	5,069	20	2,029	500	12,745	1,035	64,449	13		
52,627	427	11,461	1,228	142,588	816	47,045	234	76,063	43	8,215	337	11,265	474	27,120	14		
12,691	268	7,978	226	4,714	175	2,700	-	-	1	20	92	1,994	174	15,615	15		
1,259	29	850	301	15,344	278	11,537	7	580	10	2,486	39	741	100	5,706	15		
44,762	357	10,975	747	32,300	599	21,457	22	1,698	13	864	269	8,281	976	126,978	17		
35,681	99	3,810	574	105,152	430	52,977	79	8,722	66	37,695	126	5,758	44	3,014	18		
17,546	328	5,381	1,342	33,109	1,181	20,039	82	3,640	54	6,177	212	3,253	938	62,595	19		
16,165	28	967	422	67,825	320	35,195	79	27,945	13	2,012	65	2,673	40	2,113	20		
307,422	3,055	86,994	8,841	679,303	7,150	400,054	810	126,530	444	73,634	2,344	79,085	4,319	299,432	21		
6,426	96	1,592	482	14,432	425	9,127	38	2,378	3	101	94	2,826	235	7,211	22		
6,426	96	1,592	482	14,432	425	9,127	38	2,378	3	101	94	2,826	235	7,211	23		
22,804	604	18,087	1,174	40,166	1,016	26,794	25	4,225	12	448	395	8,699	890	74,930	24		
1,723	11	378	100	3,564	93	2,965	-	-	2	60	21	539	254	40,346	25		
4,588	270	7,101	439	12,623	378	8,973	9	490	4	129	156	3,031	274	7,508	26		
10,613	37	3,592	81	2,945	75	2,557	-	-	2	131	14	257	14	1,308	27		
5,880	286	7,016	554	21,034	470	12,299	16	3,735	4	128	204	4,872	348	25,768	28		
33,901	106	4,818	590	109,024	459	69,436	68	23,220	39	10,050	129	6,318	109	9,694	29		
11,062	40	1,190	340	69,723	259	38,038	49	19,138	33	9,140	65	3,407	81	7,402	30		
22,839	66	3,628	250	39,301	200	31,398	19	4,082	6	910	64	2,911	28	2,292	31		
52,885	524	15,502	1,537	168,532	1,168	81,441	183	36,418	167	31,213	394	19,460	258	12,530	32		
5,941	78	1,985	211	6,959	198	5,165	13	1,354	7	208	26	232	37	892	33		
6,902	111	2,739	308	31,517	277	12,966	13	8,690	16	8,482	50	1,379	40	535	34		
1,254	56	1,754	100	5,576	86	4,711	2	31	4	210	21	624	7	203	35		
1,314	28	1,463	263	61,254	183	28,334	61	12,528	56	13,301	76	7,091	16	4,120	36		
3,889	99	1,936	277	36,798	225	22,701	25	8,032	9	850	108	5,215	117	5,223	37		
33,585	152	5,625	378	26,428	199	7,564	69	5,783	75	8,162	113	4,919	41	1,557	38		
73,193	979	28,727	2,663	225,588	2,220	157,906	173	19,298	95	16,619	876	31,765	976	47,522	39		
5,913	155	3,719	318	16,435	263	12,001	4	701	2	1,320	95	2,413	175	5,091	40		
26,588	36	751	151	5,689	127	2,614	2	1,758	1	750	33	567	6	160	41		
7,649	56	1,874	346	47,772	302	41,898	12	2,015	4	259	99	3,600	104	5,554	42		

【販売農家】

2 土地

(1) 経営耕地の状況

市区町村・振興局	経営耕地のある農家数	経営耕地総面積	田											
			田のある農家数	面積計	稲を作った田				稲を作った田のうち二毛作した田		稲以外の			
					食用		飼料用		農家数	面積		農家数		
					農家数	面積	農家数	面積						
甲佐町 43	659	94,760	626	63,267	591	46,246	589	38,148	108	8,098	134	15,900	307	
山都町 44	1,878	340,207	1,794	179,291	1,751	140,886	1,747	134,181	154	6,705	60	2,677	511	
八代郡 45	657	140,533	552	121,578	511	93,565	447	58,044	155	35,521	122	31,665	353	
氷川町 46	657	140,533	552	121,578	511	93,565	447	58,044	155	35,521	122	31,665	353	
葦北郡 47	1,188	110,722	889	47,190	873	43,482	871	41,678	40	1,804	22	944	107	
芦北町 48	957	88,567	768	41,782	756	38,373	754	36,569	40	1,804	15	679	97	
津奈木町 49	231	22,155	121	5,408	117	5,109	117	5,109	-	-	7	265	10	
球磨郡 50	3,278	640,789	3,063	476,079	2,840	374,269	2,568	223,336	1,041	150,933	690	128,103	1,326	
錦町 51	579	133,467	534	95,521	515	78,312	487	46,733	224	31,579	130	20,960	186	
多良木町 52	679	108,118	660	89,711	554	66,755	437	38,355	261	28,400	116	20,649	345	
湯前町 53	255	40,329	249	34,971	237	25,948	220	20,594	65	5,354	44	4,533	123	
水上村 54	177	21,500	173	16,258	171	13,586	171	12,932	18	654	22	1,390	85	
相良村 55	332	68,111	304	34,768	295	29,009	290	17,870	113	11,139	63	7,517	106	
五木村 56	24	1,818	12	677	12	626	12	626	-	-	1	1	3	
山江村 57	252	30,583	226	14,902	225	13,356	225	11,747	27	1,609	11	927	40	
球磨村 58	199	19,269	176	8,753	173	7,690	173	7,246	5	444	4	164	24	
あさぎり町 59	781	217,594	729	180,518	658	138,987	553	67,233	328	71,754	299	71,962	414	
天草郡 60	243	41,534	225	19,625	223	16,675	222	15,003	26	1,672	91	8,162	51	
苓北町 61	243	41,534	225	19,625	223	16,675	222	15,003	26	1,672	91	8,162	51	
<b>地域振興局</b>														
熊本 62	5,059	859,393	4,194	580,299	3,851	429,997	3,835	411,921	195	18,076	416	64,013	1,874	
宇城 63	3,595	581,583	2,971	380,333	2,759	295,909	2,736	255,656	339	40,253	177	32,020	1,232	
玉名 64	4,979	793,879	4,315	521,237	3,997	396,648	3,987	388,668	100	7,980	190	54,330	1,540	
鹿本 65	2,509	417,070	2,368	288,107	2,245	229,044	2,221	180,510	527	48,534	233	43,239	1,005	
菊池 66	3,478	786,074	3,001	427,710	2,740	307,771	2,613	226,993	847	80,778	799	110,073	1,300	
阿蘇 67	3,764	765,051	3,419	475,823	3,041	367,945	2,584	254,720	979	113,225	312	40,504	1,567	
上益城 68	4,158	733,886	3,962	460,776	3,850	358,856	3,842	332,443	365	26,413	529	69,423	1,397	
八代 69	3,815	728,493	3,608	673,793	3,407	530,792	3,315	443,128	635	87,664	914	158,847	1,779	
芦北 70	1,574	147,879	1,166	60,029	1,138	55,467	1,136	53,663	40	1,804	55	1,761	143	
球磨 71	3,948	728,763	3,697	537,922	3,463	425,483	3,188	264,204	1,144	161,279	750	135,101	1,505	
天草 72	3,063	342,121	2,669	203,458	2,590	175,472	2,564	143,923	341	31,549	305	27,383	698	
合計 73	39,942	6,884,192	35,370	4,609,487	33,081	3,573,384	32,021	2,955,829	5,512	617,555	4,680	736,694	14,040	
<b>広域本部</b>														
県央 74	12,812	2,174,862	11,127	1,421,408	10,460	1,084,762	10,413	1,000,020	899	84,742	1,122	165,456	4,503	
県北 75	14,730	2,762,074	13,103	1,712,877	12,023	1,301,408	11,405	1,050,891	2,453	250,517	1,534	248,146	5,412	
県南 76	9,337	1,605,135	8,471	1,271,744	8,008	1,011,742	7,639	760,995	1,819	250,747	1,719	295,709	3,427	
天草 77	3,063	342,121	2,669	203,458	2,590	175,472	2,564	143,923	341	31,549	305	27,383	698	
合計 78	39,942	6,884,192	35,370	4,609,487	33,081	3,573,384	32,021	2,955,829	5,512	617,555	4,680	736,694	14,040	

単位 { 農家数 : 戸  
面積 : a

トの作物 作った田	何も作らなかつた田		畑 ( 樹 園 地 を 除 く )										樹 園 地 の 農 家 数		市区 町 村 ・ 振 興 局
	面積	農家数	畑のある 農家数	面積計	普通作物を作つた畑		飼料用作物だけを作つた畑		牧草専用		何も作らなかつた畑		面積		
					農家数	面積	農家数	面積	農家数	面積	農家数	面積			
14,654	125	2,367	471	22,532	418	15,908	17	2,045	4	488	141	4,091	218	8,961	43
18,389	607	20,016	1,377	133,160	1,110	85,485	138	12,779	84	13,802	508	21,094	473	27,756	44
23,428	163	4,585	95	2,810	85	2,177	0	0	1	300	22	333	180	16,145	45
23,428	163	4,585	95	2,810	85	2,177	-	-	1	300	22	333	180	16,145	46
2,212	71	1,496	543	7,540	513	6,359	3	97	2	315	54	769	597	55,992	47
2,074	63	1,335	471	5,906	448	5,109	3	97	2	315	40	385	424	40,879	48
138	8	161	72	1,634	65	1,250	-	-	-	-	14	384	173	15,113	49
90,037	494	11,773	1,560	95,061	1,105	34,669	291	38,802	101	13,117	355	8,473	997	69,649	50
16,171	47	1,038	272	25,836	162	6,309	80	11,684	35	6,147	59	1,696	141	12,110	51
18,075	181	4,881	259	8,727	165	2,125	49	4,409	12	531	81	1,662	175	9,680	52
7,605	58	1,418	108	3,872	76	1,946	17	1,461	5	130	26	335	40	1,486	53
2,229	30	443	52	585	47	539	1	20	-	-	4	26	67	4,657	54
5,016	43	743	195	17,430	150	6,989	31	6,490	13	2,181	48	1,770	126	15,913	55
51	-	-	17	845	15	777	-	-	-	-	3	68	12	296	56
1,113	23	433	152	6,358	114	2,860	28	2,116	12	644	30	738	194	9,323	57
863	16	200	138	2,106	135	1,790	5	81	-	-	16	235	108	8,410	58
38,914	96	2,617	367	29,302	241	11,334	80	12,541	24	3,484	88	1,943	134	7,774	59
2,536	18	414	197	16,150	159	12,145	29	2,092	24	1,471	25	442	77	5,759	60
2,536	18	414	197	16,150	159	12,145	29	2,092	24	1,471	25	442	77	5,759	61
112,724	1,191	37,578	1,965	117,439	1,662	81,395	82	18,374	23	3,482	602	14,188	1,139	161,655	62
63,879	721	20,545	1,455	51,446	1,199	33,284	60	4,076	17	985	455	13,101	1,385	149,804	63
83,481	1,318	41,108	1,938	71,790	1,644	47,061	32	4,648	27	4,505	658	15,576	1,822	200,852	64
41,151	712	17,912	1,395	64,514	1,128	44,671	55	5,069	20	2,029	500	12,745	1,035	64,449	65
102,693	561	17,246	2,240	319,437	1,595	151,676	381	127,228	95	20,277	531	20,256	623	38,927	66
88,566	623	19,312	2,111	273,684	1,598	134,418	262	45,140	233	68,908	520	25,218	302	15,544	67
73,193	979	28,727	2,663	225,588	2,220	157,906	173	19,298	95	16,619	876	31,765	976	47,522	68
120,760	927	22,241	958	23,444	858	20,939	3	129	3	320	200	2,056	489	31,256	69
2,745	92	1,817	770	15,603	725	11,293	8	488	3	415	99	3,407	752	72,247	70
98,365	587	14,074	1,913	112,830	1,397	41,439	336	44,024	122	16,728	447	10,639	1,178	78,011	71
21,341	375	6,645	1,840	64,603	1,618	43,721	118	6,312	88	10,134	276	4,436	1,115	74,060	72
808,898	8,086	227,205	19,248	1,340,378	15,644	767,803	1,510	274,786	726	144,402	5,164	153,387	10,816	934,327	73
249,796	2,891	86,850	6,083	394,473	5,081	272,585	315	41,748	135	21,086	1,933	59,054	3,500	358,981	74
315,891	3,214	95,578	7,684	729,425	5,965	377,826	730	182,085	375	95,719	2,209	73,795	3,782	319,772	75
221,870	1,606	38,132	3,641	151,877	2,980	73,671	347	44,641	128	17,463	746	16,102	2,419	181,514	76
21,341	375	6,645	1,840	64,603	1,618	43,721	118	6,312	88	10,134	276	4,436	1,115	74,060	77
808,898	8,086	227,205	19,248	1,340,378	15,644	767,803	1,510	274,786	726	144,402	5,164	153,387	10,816	934,327	78

【販売農家】

2 土地

(2) 借入耕地のある農家数と借入耕地面積

単位 { 農家数：戸  
面積：a

市区町村・振興局	計		田		畑（樹園地を除く）		樹園地	
	実農家数	面積	農家数	面積	農家数	面積	農家数	面積
県 計	17,758	2,011,663	14,653	1,435,456	4,559	472,995	1,839	103,212
市 計 1	11,223	1,243,024	9,374	938,194	2,495	232,652	1,284	72,178
熊本市 2	2,374	223,894	1,901	174,984	524	32,348	282	16,562
中央区 3	5	155	3	55	2	100	-	-
東山区 4	148	24,148	100	10,516	61	13,632	-	-
西山区 5	523	33,417	274	16,628	68	1,813	248	14,976
南区 6	895	111,130	863	107,027	96	3,886	7	217
北区 7	803	55,044	661	40,758	297	12,917	27	1,369
八代市 8	1,364	127,093	1,309	123,582	92	2,849	33	662
荒尾市 9	263	26,414	240	21,300	87	4,837	10	277
水尾市 10	167	22,852	136	18,428	43	2,960	27	1,464
玉名市 11	139	6,213	97	2,838	44	1,413	26	1,962
山鹿市 12	1,162	141,673	976	117,298	112	6,431	202	17,944
宇土市 13	1,373	136,161	1,201	112,895	383	16,363	144	6,903
宇草市 14	1,064	155,626	920	93,256	370	59,138	60	3,232
上宇草市 15	311	30,169	288	28,817	21	318	33	1,034
阿蘇市 16	215	15,919	138	11,438	104	3,890	17	591
阿蘇市 17	1,016	100,152	771	81,268	145	5,179	251	13,705
阿蘇市 18	427	124,464	324	65,933	133	57,701	8	830
阿蘇市 19	1,078	81,313	875	65,208	256	9,268	189	6,837
阿蘇市 20	270	51,081	198	20,949	181	29,957	2	175
郡 計 21	6,535	768,639	5,279	497,262	2,064	240,343	555	31,034
下益城郡 22	327	16,904	294	12,737	94	3,426	13	741
下益城郡 23	327	16,904	294	12,737	94	3,426	13	741
玉名郡 24	1,015	90,400	853	73,349	224	9,540	140	7,511
玉名町 25	143	12,486	61	5,913	29	1,001	87	5,572
南関町 26	302	18,122	276	15,172	79	2,524	20	426
長洲町 27	130	30,031	122	29,084	19	801	2	146
和木町 28	440	29,761	394	23,180	97	5,214	31	1,367
菊池郡 29	437	80,761	284	34,460	280	44,128	8	2,173
菊池町 30	229	42,977	118	13,897	168	27,534	6	1,546
菊池町 31	208	37,784	166	20,563	112	16,594	2	627
阿蘇郡 32	856	112,566	634	50,692	362	59,896	17	1,978
阿蘇小国町 33	102	6,955	84	4,312	27	2,643	-	-
阿蘇小国町 34	158	23,575	121	8,345	59	15,227	1	3
阿蘇山森村 35	43	3,514	34	1,867	13	1,647	-	-
阿蘇高森村 36	162	27,896	82	6,719	104	19,697	5	1,480
阿蘇高原村 37	143	18,185	89	4,321	88	13,455	8	409
阿蘇阿蘇村 38	248	32,441	224	25,128	71	7,227	3	86
上益城郡 39	1,723	207,907	1,380	123,445	620	80,707	91	3,755
上御船町 40	267	35,323	246	27,509	61	7,389	6	425
上御嘉島町 41	212	27,003	205	26,288	21	715	-	-
上益城町 42	332	47,515	259	27,561	130	19,477	12	477
上甲佐町 43	327	27,861	293	22,438	102	4,832	26	591
上甲都町 44	585	70,205	377	19,649	306	48,294	47	2,262
八代郡 45	293	26,322	248	24,639	17	470	42	1,213
八代町 46	293	26,322	248	24,639	17	470	42	1,213
葦北郡 47	331	15,365	231	9,484	49	742	102	5,139
葦北町 48	283	12,715	200	8,294	41	659	81	3,762
津奈木町 49	48	2,650	31	1,190	8	83	21	1,377



【販売農家】

2 土地

(2) 借入耕地のある農家数と借入耕地面積

単位 { 農家数：戸  
面積：a

市区町村・振興局	計		田		畑 (樹園地を除く)		樹園地		
	実農家数	面積	農家数	面積	農家数	面積	農家数	面積	
球磨郡 50	1,420	199,200	1,245	159,809	343	31,337	122	8,054	
錦町 51	254	40,257	221	31,041	79	8,707	11	509	
多良木町 52	291	31,914	265	28,648	32	1,443	28	1,823	
湯前町 53	89	11,267	81	9,968	19	1,159	4	140	
水上村 54	58	3,820	56	3,606	5	55	4	159	
相良村 55	123	16,187	94	9,361	47	4,591	19	2,235	
五木村 56	8	151	5	71	2	70	1	10	
山江村 57	99	8,366	75	4,991	42	2,320	21	1,055	
球磨村 58	76	4,402	59	2,736	17	193	19	1,473	
あさぎり町 59	422	82,836	389	69,387	100	12,799	15	650	
天草郡 60	133	19,214	110	8,647	75	10,097	20	470	
天草町 61	133	19,214	110	8,647	75	10,097	20	470	
<b>地域振興局</b>									
熊本市 62	2,374	223,894	1,901	174,984	524	32,348	282	16,562	
宇城市 63	1,654	147,225	1,353	122,822	260	8,923	297	15,480	
玉名市 64	2,344	254,925	1,965	209,075	379	18,931	369	26,919	
鹿本町 65	1,373	136,161	1,201	112,895	383	16,363	144	6,903	
菊池町 66	1,771	287,468	1,402	148,665	831	133,223	70	5,580	
阿蘇市 67	1,283	237,030	958	116,625	495	117,597	25	2,808	
上益城町 68	1,723	207,907	1,380	123,445	620	80,707	91	3,755	
八代市 69	1,657	153,415	1,557	148,221	109	3,319	75	1,875	
芦北町 70	470	21,578	328	12,322	93	2,155	128	7,101	
球磨村 71	1,683	225,614	1,485	181,109	430	36,174	132	8,331	
天草町 72	1,426	116,446	1,123	85,293	435	23,255	226	7,898	
天草計 73	17,758	2,011,663	14,653	1,435,456	4,559	472,995	1,839	103,212	
<b>広域本部</b>									
熊本県 74	5,751	579,026	4,634	421,251	1,404	121,978	670	35,797	
熊本県 75	6,771	915,584	5,526	587,260	2,088	286,114	608	42,210	
熊本県 76	3,810	400,607	3,370	341,652	632	41,648	335	17,307	
熊本県 77	1,426	116,446	1,123	85,293	435	23,255	226	7,898	
熊本県計 78	17,758	2,011,663	14,653	1,435,456	4,559	472,995	1,839	103,212	

【販売農家】

2 土地

(3) 貸付耕地のある農家数と貸付耕地面積

単位 { 農家数：戸  
面積：a

市区町村・振興局	計		田		畑（樹園地を除く）		樹園地	
	実農家数	面積	農家数	面積	農家数	面積	農家数	面積
県 計	10,274	643,124	7,373	442,792	3,560	166,995	620	33,337
市 計	5,908	360,800	4,449	256,838	1,726	78,682	443	25,280
熊本市 本	982	47,772	696	31,378	268	10,653	104	5,741
中央区	7	213	3	164	6	49	-	-
東山区	117	12,237	82	9,092	52	3,145	-	-
西南区	203	9,322	114	3,755	20	718	80	4,849
北区	292	12,159	260	11,015	40	1,124	1	20
八代市	363	13,841	237	7,352	150	5,617	23	872
代吉市	395	16,363	354	15,718	56	591	3	54
荒尾市	168	6,224	106	3,793	91	2,289	1	142
水俣市	66	2,116	44	1,199	26	715	4	202
玉名市	41	1,207	18	245	17	386	12	576
山鹿市	741	38,878	572	24,768	111	4,037	141	10,073
菊池市	687	29,173	503	20,810	254	6,880	25	1,483
宇土市	751	48,912	453	20,812	450	26,961	24	1,139
上天草市	209	7,692	183	6,569	27	443	14	680
宇城市	59	2,174	40	1,344	28	790	1	40
阿蘇市	471	21,375	357	14,074	92	3,331	84	3,970
天草市	712	111,042	655	99,471	87	11,517	1	54
合志市	439	11,584	347	8,589	101	1,934	27	1,061
合志市	187	16,288	121	8,068	118	8,155	2	65
郡 計	4,366	282,324	2,924	185,954	1,834	88,313	177	8,057
下益城郡	144	3,518	100	2,087	58	1,313	6	118
美里町	144	3,518	100	2,087	58	1,313	6	118
玉名郡	444	15,528	318	9,896	144	2,990	50	2,642
玉東町	95	4,862	60	2,300	16	336	39	2,226
南関町	134	4,213	94	2,983	54	1,081	5	149
長洲町	62	1,805	57	1,676	8	97	1	32
和水町	153	4,648	107	2,937	66	1,476	5	235
菊池郡	296	23,893	162	10,418	180	13,202	4	273
大津町	161	13,615	81	5,658	104	7,729	3	228
菊陽町	135	10,278	81	4,760	76	5,473	1	45
阿蘇郡	839	77,764	617	57,317	318	20,213	6	234
南小国町	53	1,823	43	1,652	11	169	1	2
小国町	63	2,839	51	1,526	20	1,313	-	-
小産山村	26	1,984	9	418	18	1,566	-	-
高森町	108	9,922	42	2,769	78	7,053	2	100
西原村	131	7,459	44	1,477	108	5,852	2	130
南阿蘇村	458	53,737	428	49,475	83	4,260	1	2
上益城郡	1,145	58,645	542	21,497	727	35,885	28	1,263
御船町	168	6,755	105	3,829	83	2,913	2	13
嘉島町	70	3,423	61	3,192	14	231	-	-
益城町	255	16,352	119	5,369	170	10,963	1	20
甲佐町	186	5,925	119	3,662	101	2,193	3	70
山都町	466	26,190	138	5,445	359	19,585	22	1,160
八代郡	106	5,812	91	5,349	6	128	13	335
氷川町	106	5,812	91	5,349	6	128	13	335

【販売農家】

2 土地

(3) 貸付耕地のある農家数と貸付耕地面積

単位 { 農家数：戸  
面積：a

市区町村・振興局	計		田		畑（樹園地を除く）		樹園地		
	実農家数	面積	農家数	面積	農家数	面積	農家数	面積	
葦北郡 47	139	3,992	88	2,039	28	564	35	1,389	
芦北町 48	116	3,398	75	1,721	24	538	24	1,139	
津奈木町 49	23	594	13	318	4	26	11	250	
球磨郡 50	1,195	91,282	979	76,540	335	13,090	32	1,652	
錦町 51	215	15,226	170	11,714	78	3,240	6	272	
多良木町 52	313	28,198	286	26,844	39	961	6	393	
湯前町 53	68	2,485	46	1,732	30	753	-	-	
水上村 54	17	699	14	437	4	62	2	200	
相良村 55	109	6,226	60	2,227	61	3,668	4	331	
五木村 56	3	52	1	9	3	43	-	-	
山江村 57	77	2,899	43	1,295	44	1,400	7	204	
球磨村 58	20	353	16	244	5	109	-	-	
あさぎり町 59	373	35,144	343	32,038	71	2,854	7	252	
天草郡 60	58	1,890	27	811	38	928	3	151	
苓北町 61	58	1,890	27	811	38	928	3	151	
<b>地域振興局</b>									
熊本 62	982	47,772	696	31,378	268	10,653	104	5,741	
宇城 63	824	32,585	640	22,730	177	5,087	104	4,768	
玉名 64	1,251	56,522	934	35,863	281	7,742	195	12,917	
鹿本 65	687	29,173	503	20,810	254	6,880	25	1,483	
菊池 66	1,234	89,093	736	39,298	748	48,318	30	1,477	
阿蘇 67	1,551	188,806	1,272	156,788	405	31,730	7	288	
上益城 68	1,145	58,645	542	21,497	727	35,885	28	1,263	
八代 69	501	22,175	445	21,067	62	719	16	389	
芦北 70	180	5,199	106	2,284	45	950	47	1,965	
球磨 71	1,363	97,506	1,085	80,333	426	15,379	33	1,794	
天草 72	556	15,648	414	10,744	167	3,652	31	1,252	
合 計 73	10,274	643,124	7,373	442,792	3,560	166,995	620	33,337	
<b>広域本部</b>									
県 央 74	2,951	139,002	1,878	75,605	1,172	51,625	236	11,772	
県 北 75	4,723	363,594	3,445	252,759	1,688	94,670	257	16,165	
県 南 76	2,044	124,880	1,636	103,684	533	17,048	96	4,148	
天草 77	556	15,648	414	10,744	167	3,652	31	1,252	
合 計 78	10,274	643,124	7,373	442,792	3,560	166,995	620	33,337	

【販売農家】

2 土地

(4) 耕作放棄地のある農家数と耕作放棄地面積

単位 { 農家数：戸  
面積：a

市区町村・振興局				計		田		畑(樹園地を除く)		樹園地	
				実農家数	面積	農家数	面積	農家数	面積	農家数	面積
県	計		11,020	369,507	6,543	148,367	4,920	132,315	1,914	88,825	
市	計	1	6,107	199,520	3,418	71,441	2,650	69,132	1,290	58,947	
熊	本	2	832	24,299	421	8,427	361	8,600	179	7,272	
中	央	3	-	-	-	-	-	-	-	-	
東		4	25	572	13	193	12	359	1	20	
西		5	188	7,290	55	838	28	569	133	5,883	
南		6	248	6,313	163	3,549	113	2,316	9	448	
北		7	371	10,124	190	3,847	208	5,356	36	921	
八	代	8	552	11,585	375	6,551	235	3,139	65	1,895	
人	吉	9	250	7,204	180	3,549	97	2,260	18	1,395	
荒	尾	10	186	6,373	82	2,265	83	2,180	54	1,928	
水	俣	11	155	4,332	100	1,569	72	1,689	21	1,074	
玉	名	12	736	26,891	378	8,259	234	5,937	243	12,695	
山	鹿	13	590	16,774	343	6,859	274	6,468	87	3,447	
菊	池	14	353	11,078	187	4,589	185	5,930	25	559	
宇	土	15	277	8,443	184	4,008	97	2,402	50	2,033	
上	天	15	209	7,017	118	2,109	135	4,464	21	444	
宇	城	17	709	35,569	316	8,438	285	11,496	250	15,635	
阿	蘇	18	94	4,259	39	1,116	57	3,143	-	-	
天	草	19	1,115	34,382	676	13,359	505	10,498	274	10,525	
合	志	20	49	1,314	19	343	30	926	3	45	
	計	郡	4,913	169,987	3,125	76,926	2,270	63,183	624	29,878	
下	益	22	285	6,549	205	3,799	127	2,354	13	396	
美	里	23	285	6,549	205	3,799	127	2,354	13	396	
玉	名	24	724	21,261	456	10,206	320	6,754	116	4,301	
玉	東	25	114	4,252	49	937	34	800	55	2,515	
南	関	26	264	7,462	197	4,410	121	2,642	21	410	
長	洲	27	48	1,197	36	790	12	231	3	176	
和	水	28	298	8,350	174	4,069	153	3,081	37	1,200	
菊	池	29	134	4,664	39	688	96	3,728	10	248	
大	津	30	95	3,710	28	523	67	2,939	10	248	
菊	陽	31	39	954	11	165	29	789	-	-	
阿	蘇	32	655	25,602	456	14,052	297	11,265	9	285	
南	小	33	103	2,754	91	2,375	28	379	-	-	
小	国	34	111	3,716	78	2,432	54	1,268	2	16	
産	山	35	79	2,625	63	1,937	25	579	3	109	
高	森	36	104	6,589	53	2,093	65	4,496	-	-	
西	原	37	98	3,296	68	1,471	51	1,680	3	145	
南	阿	38	160	6,622	103	3,744	74	2,863	1	15	
上	益	39	1,549	59,973	1,050	30,313	839	27,252	80	2,408	
御	船	40	228	7,481	171	4,181	91	3,098	10	202	
嘉	島	41	31	491	11	161	24	330	-	-	
益	城	42	133	4,570	60	1,297	76	2,545	14	728	
甲	佐	43	240	6,235	107	1,617	171	4,347	14	271	
山	都	44	917	41,196	701	23,057	477	16,932	42	1,207	
八	代	45	94	3,379	39	877	23	632	47	1,870	
氷	川	46	94	3,379	39	877	23	632	47	1,870	

【販売農家】

2 土地

(4) 耕作放棄地のある農家数と耕作放棄地面積

単位 { 農家数：戸  
面積：a

市区町村・振興局	計		田		畑（樹園地を除く）		樹園地		
	実農家数	面積	農家数	面積	農家数	面積	農家数	面積	
葦北郡 47	512	16,722	283	5,104	145	2,288	186	9,330	
芦北町 48	427	13,718	248	4,648	129	2,004	141	7,066	
津奈木町 49	85	3,004	35	456	16	284	45	2,264	
球磨郡 50	877	28,931	555	11,035	376	7,823	142	10,073	
錦町 51	141	3,038	99	1,850	60	1,055	5	133	
多良木町 52	154	4,576	98	2,166	71	1,520	7	890	
湯前町 53	62	1,253	45	924	22	209	2	120	
水上市村 54	80	7,161	47	1,029	9	244	46	5,888	
相良村 55	92	2,136	52	712	45	1,050	16	374	
五木村 56	10	289	1	10	7	222	3	57	
山江村 57	101	3,608	66	1,326	43	1,072	28	1,210	
球磨村 58	96	3,148	73	1,590	44	860	20	698	
あさぎり町 59	141	3,722	74	1,428	75	1,591	15	703	
天草郡 60	83	2,906	42	852	47	1,087	21	967	
苓北町 61	83	2,906	42	852	47	1,087	21	967	
<b>地域振興局</b>									
熊本 62	832	24,299	421	8,427	361	8,600	179	7,272	
宇城 63	1,271	50,561	705	16,245	509	16,252	313	18,064	
玉名 64	1,646	54,525	916	20,730	637	14,871	413	18,924	
鹿本 65	590	16,774	343	6,859	274	6,468	87	3,447	
菊池 66	536	17,056	245	5,620	311	10,584	38	852	
阿蘇 67	749	29,861	495	15,168	354	14,408	9	285	
上益城 68	1,549	59,973	1,050	30,313	839	27,252	80	2,408	
八代 69	646	14,964	414	7,428	258	3,771	112	3,765	
芦北 70	667	21,054	383	6,673	217	3,977	207	10,404	
球磨 71	1,127	36,135	735	14,584	473	10,083	160	11,468	
天草 72	1,407	44,305	836	16,320	687	16,049	316	11,936	
合 計 73	11,020	369,507	6,543	148,367	4,920	132,315	1,914	88,825	
<b>広域本部</b>									
県 央 74	3,652	134,833	2,176	54,985	1,709	52,104	572	27,744	
県 北 75	3,521	118,216	1,999	48,377	1,576	46,331	547	23,508	
県 南 76	2,440	72,153	1,532	28,685	948	17,831	479	25,637	
天草 77	1,407	44,305	836	16,320	687	16,049	316	11,936	
合 計 78	11,020	369,507	6,543	148,367	4,920	132,315	1,914	88,825	

【販売農家】

3 農業用機械

(1) 所有農家数と所有台数

単位 { 農家数：戸  
台数：台

市区町村・振興局			動力田植機		トラクター		コンバイン	
			農家数	台数	農家数	台数	農家数	台数
県	計		22,811	23,162	31,888	41,168	16,136	16,597
市	計	1	14,096	14,319	19,062	24,011	10,145	10,417
熊本	市	2	2,951	2,990	3,783	4,659	2,359	2,444
中東	区	3	16	17	18	22	15	15
西南	区	4	204	207	305	442	168	181
北八	区	5	341	348	471	558	244	253
人代	区	6	1,387	1,405	1,620	2,010	1,082	1,121
荒吉	市	7	1,003	1,013	1,369	1,627	850	874
水尾	市	8	2,001	2,031	2,595	3,418	1,454	1,485
玉山	市	9	385	393	525	641	261	270
山鹿	市	10	218	224	340	414	159	162
菊池	市	11	218	234	244	261	152	158
宇土	市	12	1,620	1,641	2,046	2,392	934	967
上天	市	13	1,653	1,667	2,164	2,609	1,139	1,158
宇城	市	14	1,405	1,433	1,912	2,723	1,061	1,089
阿蘇	市	15	448	448	590	663	315	321
天草	市	16	216	221	306	375	213	215
阿蘇	市	17	942	960	1,364	1,617	659	673
天草	市	18	643	655	1,082	1,640	484	503
合志	市	19	1,172	1,190	1,691	1,911	782	793
合志	市	20	224	232	420	688	173	179
郡	計	21	8,715	8,843	12,826	17,157	5,991	6,180
下美	郡	22	500	505	644	679	315	321
益城	町	23	500	505	644	679	315	321
玉名	郡	24	1,299	1,313	1,646	1,856	867	893
玉東	町	25	96	97	151	173	59	60
南関	町	26	495	504	591	643	340	351
長洲	町	27	148	150	195	263	123	126
和	町	28	560	562	709	777	345	356
菊池	郡	29	298	300	696	1,364	247	256
大津	町	30	153	155	395	749	131	136
菊陽	町	31	145	145	301	615	116	120
阿蘇	郡	32	1,304	1,322	2,188	3,116	907	931
南小	町	33	191	192	277	319	60	61
小国	町	34	258	262	361	457	113	115
小産	村	35	86	87	157	198	84	89
高森	町	36	204	211	330	572	163	167
西南	村	37	139	140	322	544	146	151
阿蘇	村	38	426	430	741	1,026	341	348
上益	郡	39	2,675	2,714	3,582	4,471	1,990	2,043
御船	町	40	447	458	534	650	443	459
嘉島	町	41	276	277	306	358	178	182
益城	町	42	417	425	562	796	320	331
甲佐	町	43	389	393	572	655	297	301

【販売農家】

3 農業用機械

(1) 所有農家数と所有台数

単位 { 農家数：戸  
台数：台

市区町村・振興局	動力田植機		トラクター		コンバイン	
	農家数	台数	農家数	台数	農家数	台数
山 都 町 44	1,146	1,161	1,608	2,012	752	770
八 代 郡 45	305	313	451	586	138	144
氷 川 町 46	305	313	451	586	138	144
葦 北 郡 47	515	521	761	791	395	408
芦 北 町 48	431	435	671	696	340	352
津 奈 木 町 49	84	86	90	95	55	56
球 磨 郡 50	1,709	1,743	2,667	3,976	1,066	1,112
錦 町 51	318	319	495	775	176	179
多 良 木 町 52	344	349	597	867	247	257
湯 前 町 53	114	117	191	267	88	98
水 上 村 54	84	86	143	163	38	40
相 良 村 55	189	193	276	390	110	112
五 木 村 56	10	11	11	13	4	4
山 江 村 57	95	99	173	204	47	48
球 磨 村 58	122	129	109	116	55	56
あ さ ぎ り 町 59	433	440	672	1,181	301	318
天 草 郡 60	110	112	191	318	66	72
苓 北 町 61	110	112	191	318	66	72
<b>地域振興局</b>						
熊 本 62	2,951	2,990	3,783	4,659	2,359	2,444
宇 城 63	1,890	1,913	2,598	2,959	1,289	1,315
玉 名 64	3,137	3,178	4,032	4,662	1,960	2,022
鹿 本 65	1,653	1,667	2,164	2,609	1,139	1,158
菊 池 66	1,927	1,965	3,028	4,775	1,481	1,524
阿 蘇 67	1,947	1,977	3,270	4,756	1,391	1,434
上 益 城 68	2,675	2,714	3,582	4,471	1,990	2,043
八 代 69	2,306	2,344	3,046	4,004	1,592	1,629
芦 北 70	733	755	1,005	1,052	547	566
球 磨 71	2,094	2,136	3,192	4,617	1,327	1,382
天 草 72	1,498	1,523	2,188	2,604	1,061	1,080
合 計 73	22,811	23,162	31,888	41,168	16,136	16,597
<b>広域本部</b>						
県 央 74	7,516	7,617	9,963	12,089	5,638	5,802
県 北 75	8,664	8,787	12,494	16,802	5,971	6,138
県 南 76	5,133	5,235	7,243	9,673	3,466	3,577
天 草 77	1,498	1,523	2,188	2,604	1,061	1,080
合 計 78	22,811	23,162	31,888	41,168	16,136	16,597

【販売農家】  
4 農業労働力  
(1) 常雇い

単位 } 農家数：戸  
実人数：人  
のべ人日：人日

市区町村・振興局	計			男			女		
	雇い入れた 実農家数	実人数	のべ人日	農家数	実人数	のべ人日	農家数	実人数	のべ人日
県 計	1,829	4,680	907,643	1,064	1,736	360,464	1,279	2,944	547,179
市 計 1	1,431	3,716	715,727	793	1,284	266,340	1,034	2,432	449,387
熊本市 計 2	328	801	145,811	212	330	63,479	244	471	82,332
中央区 3	1	2	10	1	2	10	-	-	-
東山区 4	22	46	8,881	17	22	4,881	12	24	4,000
西山区 5	52	127	22,070	36	63	11,399	36	64	10,671
南区 6	144	369	66,899	81	118	23,594	117	251	43,305
北区 7	109	257	47,951	77	125	23,595	79	132	24,356
八代市 8	384	1,197	223,687	119	173	34,325	343	1,024	189,362
荒尾市 9	9	24	5,862	7	13	3,226	6	11	2,636
水尾市 10	13	42	7,174	10	19	3,599	8	23	3,575
玉名市 11	7	9	1,580	4	6	950	3	3	630
山鹿市 12	235	561	115,200	149	276	60,390	142	285	54,810
菊池市 13	48	102	20,127	36	58	12,267	26	44	7,860
宇土市 14	89	171	35,900	67	104	23,619	44	67	12,281
上宇城市 15	35	82	13,101	16	25	4,300	30	57	8,801
天草市 16	15	33	6,829	9	15	3,578	8	18	3,251
阿蘇市 17	142	367	74,788	83	118	24,898	104	249	49,890
天草市 18	53	155	34,386	26	55	13,279	35	100	21,107
阿蘇市 19	39	92	18,397	29	48	10,947	21	44	7,450
天草市 20	34	80	12,885	26	44	7,483	20	36	5,402
郡 計 21	398	964	191,916	271	452	94,124	245	512	97,792
下益城郡 22	4	10	1,018	2	2	468	2	8	550
美里町 23	4	10	1,018	2	2	468	2	8	550
玉名郡 24	28	89	17,780	20	32	6,560	18	57	11,220
南東町 25	3	9	1,860	3	7	1,390	2	2	470
長閑町 26	5	13	2,500	3	5	1,050	3	8	1,450
和洲町 27	8	50	9,790	6	8	1,410	8	42	8,380
水町 28	12	17	3,630	8	12	2,710	5	5	920
菊池郡 29	60	139	26,136	44	81	15,860	36	58	10,276
大津町 30	29	64	13,626	20	41	8,476	16	23	5,150
菊陽町 31	31	75	12,510	24	40	7,384	20	35	5,126
阿蘇郡 32	46	93	18,324	35	49	10,212	25	44	8,112
小国町 33	3	5	550	2	4	350	1	1	200
小国町 34	12	22	4,090	9	11	2,210	7	11	1,880
小産山村 35	3	5	1,250	1	1	330	2	4	920
高森町 36	10	15	3,520	9	13	3,120	2	2	400
西南原村 37	9	25	5,040	6	10	2,160	9	15	2,880
阿蘇村 38	9	21	3,874	8	10	2,042	4	11	1,832
上益城郡 39	123	314	62,047	75	122	23,997	86	192	38,050
御船町 40	9	20	3,730	5	7	1,460	7	13	2,270
嘉島町 41	6	14	2,900	2	5	1,200	4	9	1,700
益城町 42	43	141	27,554	27	52	10,062	26	89	17,492
甲佐町 43	7	20	4,340	6	10	2,110	6	10	2,230
山都町 44	58	119	23,523	35	48	9,165	43	71	14,358



【販売農家】  
4 農業労働力  
(1) 常雇い

単位 } 農家数：戸  
実人数：人  
のべ人日：人日

市区町村・振興局	計			男			女			
	雇い入れた 実農家数	実人数	のべ人日	農家数	実人数	のべ人日	農家数	実人数	のべ人日	
八代郡 45	45	120	24,760	23	41	9,458	31	79	15,302	
氷川町 46	45	120	24,760	23	41	9,458	31	79	15,302	
葦北郡 47	20	32	6,158	14	21	4,313	8	11	1,845	
芦北町 48	18	29	5,548	13	20	4,063	7	9	1,485	
津奈木町 49	2	3	610	1	1	250	1	2	360	
球磨郡 50	62	144	30,433	50	93	20,646	32	51	9,787	
錦町 51	16	49	11,761	15	40	9,801	6	9	1,960	
多良木町 52	12	34	5,484	10	23	4,115	7	11	1,369	
湯前町 53	4	11	2,400	4	5	1,130	3	6	1,270	
水相上村 54	-	-	-	-	-	-	-	-	-	
相良村 55	4	9	1,970	4	5	1,010	1	4	960	
五良木村 56	1	2	630	-	-	-	1	2	630	
山江村 57	-	-	-	-	-	-	-	-	-	
球磨村 58	1	1	100	-	-	-	1	1	100	
あさぎり町 59	24	38	8,088	17	20	4,590	13	18	3,498	
天草郡 60	10	23	5,260	8	11	2,610	7	12	2,650	
苓北町 61	10	23	5,260	8	11	2,610	7	12	2,650	
<b>地域振興局</b>										
熊本市 62	328	801	145,811	212	330	63,479	244	471	82,332	
宇城市 63	181	459	88,907	101	145	29,666	136	314	59,241	
玉名市 64	276	692	140,154	179	327	70,549	168	365	69,605	
鹿本町 65	48	102	20,127	36	58	12,267	26	44	7,860	
菊池町 66	183	390	74,921	137	229	46,962	100	161	27,959	
阿蘇町 67	99	248	52,710	61	104	23,491	60	144	29,219	
上益城町 68	123	314	62,047	75	122	23,997	86	192	38,050	
八代町 69	429	1,317	248,447	142	214	43,783	374	1,103	204,664	
芦北町 70	27	41	7,738	18	27	5,263	11	14	2,475	
球磨町 71	71	168	36,295	57	106	23,872	38	62	12,423	
天草町 72	64	148	30,486	46	74	17,135	36	74	13,351	
合 計 73	1,829	4,680	907,643	1,064	1,736	360,464	1,279	2,944	547,179	
<b>広域本部</b>										
県 央 74	632	1,574	296,765	388	597	117,142	466	977	179,623	
県 北 75	606	1,432	287,912	413	718	153,269	354	714	134,643	
県 南 76	527	1,526	292,480	217	347	72,918	423	1,179	219,562	
天草町 77	64	148	30,486	46	74	17,135	36	74	13,351	
合 計 78	1,829	4,680	907,643	1,064	1,736	360,464	1,279	2,944	547,179	

【販売農家】

4 農業労働力

(2) 臨時雇い(手伝い等を含む)

単位 { 農家数: 戸  
実人数: 人  
のべ人日: 人日

市区町村・振興局	計			男			女		
	雇い入れた 実農家数	実人数	のべ人日	農家数	実人数	のべ人日	農家数	実人数	のべ人日
県計	10,636	56,453	782,030	8,522	28,837	347,030	7,620	27,616	435,000
市計	1	6,989	37,856	5,571	18,842	244,403	5,218	19,014	315,170
熊本市	2	1,468	7,500	1,266	4,420	60,572	1,106	3,080	66,452
中央区	3	9	34	9	22	115	4	12	117
東山区	4	100	411	83	275	2,787	65	136	2,909
南区	5	539	2,903	490	1,714	29,365	419	1,189	24,183
南区	6	472	2,522	397	1,555	15,204	351	967	23,707
北区	7	348	1,630	287	854	13,101	267	776	15,536
八代市	8	1,067	7,116	788	2,652	41,164	855	4,464	57,650
代吉市	9	147	607	125	345	2,419	84	262	1,743
荒尾市	10	139	735	109	316	6,731	126	419	10,154
水俣市	11	135	913	121	454	4,226	105	459	3,989
玉名市	12	944	5,630	717	2,624	40,009	759	3,006	63,119
山鹿市	13	505	2,260	381	1,112	9,361	347	1,148	14,047
菊池市	14	554	2,593	482	1,781	19,219	311	812	14,057
宇土市	15	246	1,410	200	665	7,868	176	745	9,047
宇天草市	16	111	504	76	216	1,745	88	288	4,546
宇城市	17	747	3,494	548	1,565	24,665	620	1,929	39,291
阿蘇市	18	223	1,285	182	799	8,318	117	486	9,261
天草市	19	540	2,628	457	1,408	12,606	405	1,220	13,293
合志市	20	163	1,181	119	485	5,500	119	696	8,521
郡計	21	3,647	18,597	2,951	9,995	102,627	2,402	8,602	119,830
下益城郡	22	142	504	129	320	2,722	79	184	1,975
美里町	23	142	504	129	320	2,722	79	184	1,975
玉名郡	24	433	2,108	362	1,159	14,677	276	949	14,758
玉東町	25	140	750	107	319	6,060	121	431	7,516
南関町	26	73	391	64	268	1,796	43	123	1,261
長洲町	27	102	342	95	257	2,551	33	85	2,993
和歌水町	28	118	625	96	315	4,270	79	310	2,988
菊池郡	29	211	1,596	176	855	13,176	140	741	11,264
大津町	30	77	193	56	115	3,211	42	78	2,460
菊陽町	31	134	1,403	120	740	9,965	98	663	8,804
阿蘇郡	32	447	1,741	355	968	9,341	254	773	12,889
小国町	33	51	165	37	86	610	27	79	1,219
小国町	34	82	341	69	186	1,658	43	155	1,981
山形村	35	27	103	22	68	406	16	35	662
高森村	36	57	229	42	107	1,436	31	122	3,486
高原村	37	82	320	64	180	2,134	47	140	1,726
南阿蘇村	38	148	583	121	341	3,097	90	242	3,815
上益城郡	39	897	4,290	739	2,581	27,667	566	1,709	28,624
御船町	40	125	738	104	450	2,863	78	288	2,813
嘉島町	41	58	276	48	173	1,220	40	103	1,309
益城町	42	193	781	169	478	6,783	114	303	6,466
甲佐町	43	140	842	120	486	3,512	91	356	3,424
山都町	44	381	1,653	298	994	13,289	243	659	14,612
八代郡	45	197	1,264	125	439	6,188	166	825	12,253
米川町	46	197	1,264	125	439	6,188	166	825	12,253
葦北郡	47	341	1,946	291	1,078	9,438	246	868	10,583
津奈木町	48	252	1,443	218	821	7,875	172	622	8,767
津奈木町	49	89	503	73	257	1,563	74	246	1,816
球磨郡	50	909	4,834	715	2,439	15,473	621	2,395	22,300
錦町	51	175	774	141	394	2,708	108	380	2,990
多良木町	52	174	971	136	503	2,876	124	468	3,363
湯水村	53	56	237	41	113	799	39	124	1,073
相良村	54	43	203	35	127	327	28	76	422
五木村	55	95	735	83	326	2,320	65	409	2,224
山江村	56	2	5	2	2	5	2	3	62
球磨村	57	49	277	45	166	1,123	27	111	2,656
あさぎり町	58	36	118	29	62	508	27	56	733
あさぎり町	59	279	1,514	203	746	4,807	201	768	8,777

【販売農家】

4 農業労働力

(2) 臨時雇い(手伝い等を含む)

単位 { 農家数: 戸  
実人数: 人  
のべ人日: 人 日

市区町村・振興局	計			男			女			
	雇い入れた 実農家数	実人数	のべ人日	農家数	実人数	のべ人日	農家数	実人数	のべ人日	
天 草 郡 60	70	314	9,129	59	156	3,945	54	158	5,184	
苓 北 町 61	70	314	9,129	59	156	3,945	54	158	5,184	
<b>地域振興局</b>										
熊 本 62	1,468	7,500	127,024	1,266	4,420	60,572	1,106	3,080	66,452	
宇 城 63	1,135	5,408	85,568	877	2,550	35,255	875	2,858	50,313	
玉 名 64	1,516	8,473	149,448	1,188	4,099	61,417	1,161	4,374	88,031	
鹿 本 65	505	2,260	23,408	381	1,112	9,361	347	1,148	14,047	
菊 池 66	928	5,370	71,737	777	3,121	37,895	570	2,249	33,842	
阿 蘇 67	670	3,026	39,809	537	1,767	17,659	371	1,259	22,150	
益 城 68	897	4,290	56,291	739	2,581	27,667	566	1,709	28,624	
上 代 69	1,264	8,380	117,255	913	3,091	47,352	1,021	5,289	69,903	
八 北 70	476	2,859	28,236	412	1,532	13,664	351	1,327	14,572	
球 磨 71	1,056	5,441	41,935	840	2,784	17,892	705	2,657	24,043	
天 草 72	721	3,446	41,319	592	1,780	18,296	547	1,666	23,023	
合 計 73	10,636	56,453	782,030	8,522	28,837	347,030	7,620	27,616	435,000	
<b>広域本部</b>										
県 央 74	3,500	17,198	268,883	2,882	9,551	123,494	2,547	7,647	145,389	
県 北 75	3,619	19,129	284,402	2,883	10,099	126,332	2,449	9,030	158,070	
県 南 76	2,796	16,680	187,426	2,165	7,407	78,908	2,077	9,273	108,518	
天 草 77	721	3,446	41,319	592	1,780	18,296	547	1,666	23,023	
合 計 78	10,636	56,453	782,030	8,522	28,837	347,030	7,620	27,616	435,000	

【販売農家】

5 農作物

(1) 販売目的で作付け(栽培)した作物の類別作付(栽培)農家数

単位:戸

市区町村・振興局	作付 (栽培) 実農家数	稲	麦類	雑穀	いも類	豆類	工芸農作物	野菜類	花き類 ・花木	その他の 作物	
県計	37,506	29,084	1,602	660	1,536	2,043	1,865	13,756	1,341	12,955	
市計	15,501	17,568	812	264	739	978	1,097	9,095	850	7,257	
熊本市	2	3,049	3,671	221	36	101	200	33	2,304	181	1,075
中央区	3	24	18	-	1	2	1	-	7	6	1
東山区	4	X	225	16	3	16	35	4	125	17	18
西南区	5	1,245	495	1	-	8	6	2	372	24	784
北区	6	1,780	1,637	181	11	24	71	4	758	79	190
八代市	7	X	1,296	23	21	51	87	23	1,042	55	82
吉尾市	8	X	2,762	40	5	120	55	537	1,399	100	467
荒尾市	9	597	549	7	10	26	15	36	184	21	209
水俣市	10	372	247	3	1	21	7	5	71	4	193
玉名市	11	353	214	-	6	7	11	24	94	4	171
山鹿市	12	X	1,967	118	8	30	83	11	983	20	50
菊池市	13	2,428	2,063	95	20	84	145	198	976	98	1,191
宇土市	14	1,968	1,746	195	39	64	169	52	757	128	815
天草市	15	736	657	10	2	31	27	40	240	24	198
宇城市	16	373	218	2	3	23	5	2	163	66	84
阿蘇市	17	2,064	1,319	10	8	61	44	62	803	82	1,182
天草市	18	1,089	465	26	91	14	75	9	358	41	575
合志市	19	2,032	1,427	2	17	116	41	53	524	59	895
合志市	20	440	263	83	18	41	101	35	239	22	152
郡計	14,494	11,516	790	396	797	1,065	768	4,661	491	4,586	
下益城郡	21	607	528	4	6	36	25	34	175	20	145
美里町	22	607	528	4	6	36	25	34	175	20	145
玉名郡	23	1,919	1,577	44	4	84	103	29	511	18	795
東町	24	311	113	2	-	3	8	6	63	1	249
南関町	25	618	579	1	2	48	53	9	179	9	229
長洲町	26	223	198	32	2	3	17	2	29	1	16
和水町	27	767	687	9	-	30	25	12	240	7	301
菊池郡	28	729	384	97	11	169	78	25	368	32	198
大津町	29	392	192	53	7	135	40	9	140	22	76
菊陽町	30	337	192	44	4	34	38	16	228	10	122
阿蘇郡	31	2,319	1,815	8	201	187	128	50	910	94	369
小国町	32	314	300	-	1	15	13	6	131	9	18
小国町	33	415	378	-	6	18	26	16	172	2	55
山産村	34	184	173	-	9	4	4	1	85	12	20
高森村	35	314	229	4	8	7	8	13	136	30	47
西原村	36	336	205	1	5	126	27	1	143	13	180
南阿蘇村	37	756	530	3	172	17	50	13	243	28	49
上益城郡	38	3,975	3,619	413	77	144	581	178	1,273	219	958
御船町	39	585	537	37	4	28	19	25	134	8	181
嘉島町	40	360	352	265	5	6	301	-	35	4	4
益城町	41	603	514	14	3	34	57	6	237	8	114
甲佐町	42	642	549	96	6	13	119	14	132	147	242
山都町	43	1,785	1,667	1	59	63	85	133	735	52	417
八代郡	44	644	438	26	4	32	11	79	324	23	314
氷川町	45	644	438	26	4	32	11	79	324	23	314
葦北郡	46	1,085	689	2	0	27	14	11	125	16	565
北町	47	872	606	2	-	20	10	9	97	15	405
津奈木町	48	213	83	-	-	7	4	2	28	1	160
球磨郡	49	2,991	2,280	195	93	101	122	359	860	65	1,163
錦町	50	543	466	14	4	19	10	46	158	7	153

【販売農家】

5 農作物

(1) 販売目的で作付け(栽培)した作物の類別作付(栽培)農家数

単位:戸

市区町村・振興局	作付 (栽培) 実農家数	稲	麦	雑類	穀	いも類	豆類	工芸農作物	野菜類	花き類 ・花木	その他の 作物
多良木町	52	608	411	26	6	24	21	65	182	9	179
湯前町	53	246	215	14	18	6	12	9	72	9	63
水上村	54	171	162	4	11	4	7	5	39	2	55
相良村	55	318	268	34	23	12	15	66	81	2	84
五木村	56	17	7	1	3	-	1	4	6	-	6
山江村	57	218	139	3	4	13	2	11	34	4	174
球磨村	58	138	81	-	-	-	4	8	20	2	88
あさぎり町	59	732	531	99	24	23	50	145	268	30	361
天草郡	60	225	186	1	-	17	3	3	115	4	79
苓北町	61	225	186	1	-	17	3	3	115	4	79

(秘匿があるデータのため県計と一致しない)

地域振興局

熊本	62	3,049	3,671	221	36	101	200	33	2,304	181	1,075
宇城	63	3,407	2,504	24	16	128	96	136	1,218	126	1,525
玉名	64	2,291	3,791	165	13	135	193	45	1,565	42	1,038
鹿本	65	2,428	2,063	95	20	84	145	198	976	98	1,191
菊池	66	3,137	2,393	375	68	274	348	112	1,364	182	1,165
阿蘇	67	3,408	2,280	34	292	201	203	59	1,268	135	944
上益	68	3,975	3,619	413	77	144	581	178	1,273	219	958
八代	69	644	3,200	66	9	152	66	616	1,723	123	781
芦北	70	1,438	903	2	6	34	25	35	219	20	736
球磨	71	3,588	2,829	202	103	127	137	395	1,044	86	1,372
天草	72	2,630	1,831	5	20	156	49	58	802	129	1,058
天合計	73	29,995	29,084	1,602	660	1,536	2,043	1,865	13,756	1,341	11,843

広域本部

県央	74	10,431	9,794	658	129	373	877	347	4,795	526	3,558
県北	75	11,264	10,527	669	393	694	889	414	5,173	457	4,338
県南	76	5,670	6,932	270	118	313	228	1,046	2,986	229	2,889
天草	77	2,630	1,831	5	20	156	49	58	802	129	1,058
天合計	78	29,995	29,084	1,602	660	1,536	2,043	1,865	13,756	1,341	11,843

## 【販売農家】

## 5 農作物

(2) 販売目的で作付け(栽培)した作物の類別作付(栽培)面積

単位：a

市区町村・振興局	作付面積 (栽培)	稲	麦類	雑穀	いも類	豆類	工芸農作物	野菜類	花き類・花木	その他の作物
県計	5,861,903	2,632,236	383,371	37,805	91,393	105,586	257,134	1,004,492	75,567	1,274,319
市計 1	0	455,356	161,582	13,785	27,138	29,971	39,893	0	18,514	164,586
熊本市 2	0	72,762	4,506	2,030	1,710	2,554	0	0	2,635	17,901
中央区 3	X	1,023	-	X	X	X	-	X	197	0
東区 4	X	28,438	X	X	805	X	X	X	2,438	2,076
西区 5	X	43,301	X	-	X	X	X	X	X	1,381
南区 6	X	X	X	588	407	X	X	X	X	7,534
北区 7	X	X	4,506	1,442	498	2,554	X	X	X	6,910
八代市 8	X	X	14,027	445	11,464	728	X	X	X	49,459
人吉市 9	X	33,134	X	X	698	66	6,223	X	X	0
荒尾市 10	X	27,191	710	X	183	X	X	X	151	0
水俣市 11	X	X	-	49	X	X	X	X	X	882
玉名市 12	X	X	52,289	210	2,101	10,440	1,729	X	1,734	0
山鹿市 13	X	X	26,918	977	1,471	4,222	18,800	X	7,084	0
菊池市 14	X	144,886	37,045	2,917	1,868	6,382	X	X	X	38,106
宇土市 15	X	54,848	2,214	X	257	330	11,788	X	619	6,454
上天草市 16	X	17,751	X	X	261	31	X	X	X	0
宇城市 17	X	X	3,895	207	1,788	1,139	X	X	3,496	25,088
阿蘇市 18	X	79,168	3,801	5,932	569	3,803	1,353	X	2,795	0
天草市 19	X	X	X	X	2,650	276	X	X	X	7,124
合志市 20	X	25,616	16,177	1,018	2,118	X	X	X	X	19,572
郡計 21	0	423,129	122,542	19,487	63,034	17,055	74,044	0	12,510	84,030
下益城郡 22	0	23,987	337	159	162	140	0	0	705	0
美里町 23	X	23,987	337	159	162	140	X	X	705	0
玉名郡 24	0	37,107	587	0	546	4,774	0	0	0	314
玉東町 25	X	8,375	X	-	X	X	X	X	X	0
南関町 26	X	X	X	X	315	819	X	X	X	0
長洲町 27	X	28,732	X	X	X	3,767	X	X	X	314
和水町 28	X	X	587	-	231	188	X	X	X	0
菊池郡 29	0	0	14,379	390	26,220	0	0	0	5,118	14,489
大津町 30	X	X	7,305	390	23,139	X	X	X	5,118	2,577
菊陽町 31	X	X	7,074	X	3,081	X	X	X	X	11,912
阿蘇郡 32	0	101,586	0	9,763	15,037	2,402	267	0	6,167	11,946
南小国町 33	X	16,653	-	X	X	56	X	X	393	0
小国町 34	X	21,680	-	X	861	290	267	X	X	0
産山村 35	X	12,530	-	X	34	X	X	X	X	2,179
高森町 36	X	X	X	215	X	121	X	X	4,804	3,872
西原村 37	X	X	X	X	13,782	549	X	X	X	4,988
南阿蘇村 38	X	50,723	X	9,548	360	1,386	X	X	970	907
上益城郡 39	0	104,662	67,738	2,702	15,313	4,996	8,492	0	335	10,884
御船町 40	X	47,601	X	X	2,736	195	X	X	X	2,917
嘉島町 41	X	X	51,049	351	303	X	-	X	X	1,781
益城町 42	X	57,061	4,382	32	11,466	3,899	X	X	335	0
甲佐町 43	X	X	12,307	441	X	X	X	X	X	0
山都町 44	X	X	X	1,878	808	902	8,492	X	X	6,186
八代郡 45	0	56,932	8,441	304	1,474	110	9,087	0	0	33,748
氷川町 46	X	56,932	8,441	304	1,474	110	9,087	X	X	33,748

## 【販売農家】

## 5 農作物

(2) 販売目的で作付け(栽培)した作物の類別作付(栽培)面積

単位：a

市区町村・振興局	作付面積 (栽培)	稲	麦類	雑穀	いも類	豆類	工業農作物	野菜類	花き類 ・花木	その他の作物
葦北郡 47	0	28,952	0	0	101	45	745	0	0	0
芦北町 48	X	25,520	X	-	101	45	745	X	X	0
津奈木町 49	X	3,432	-	-	X	X	X	X	X	0
球磨郡 50	0	58,545	31,060	6,169	3,816	4,588	55,453	0	185	12,649
錦町 51	X	X	1,734	150	697	79	9,757	X	185	0
多良木町 52	X	35,636	5,179	110	201	320	X	X	X	3,054
湯前町 53	X	X	1,393	562	X	156	X	X	X	0
水上村 54	X	11,570	X	X	X	X	X	X	X	294
相良村 55	X	X	2,963	1,398	478	X	16,111	X	X	1,288
五木村 56	X	320	X	X	-	X	365	X	-	0
山江村 57	X	7,805	X	X	495	X	X	X	X	312
球磨村 58	X	3,214	-	-	-	X	706	X	X	7,701
あさぎり町 59	X	X	19,791	3,949	1,945	4,033	28,514	X	X	0
天草郡 60	X	11,358	X	-	365	X	X	X	X	0
苓北町 61	X	11,358	X	-	365	X	X	X	X	0

(秘匿があるデータのため累計と一致しない)

## 地域振興局

熊本 62	0	72,762	4,506	2,030	1,710	2,554	0	0	2,635	17,901
宇城 63	0	78,835	6,446	366	2,207	1,609	11,788	0	4,820	31,542
玉名 64	0	64,298	53,586	210	2,830	15,214	1,729	0	1,885	314
鹿本 65	0	0	26,918	977	1,471	4,222	18,800	0	7,084	0
菊池 66	0	170,502	67,601	4,325	30,206	6,382	0	0	5,118	72,167
阿蘇 67	0	180,754	3,801	15,695	15,606	6,205	1,620	0	8,962	11,946
上益城 68	0	104,662	67,738	2,702	15,313	4,996	8,492	0	335	10,884
八代 69	0	56,932	22,468	749	12,938	838	9,087	0	0	83,207
芦北 70	0	28,952	0	49	101	45	745	0	0	882
球磨 71	0	91,679	31,060	6,169	4,514	4,654	61,676	0	185	12,649
天草 72	0	29,109	0	0	3,276	307	0	0	0	7,124
合計 73	0	878,485	284,124	33,272	90,172	47,026	113,937	0	31,024	248,616

## 広域本部

県央 74	0	256,259	78,690	5,098	19,230	9,159	20,280	0	7,790	60,327
県北 75	0	415,554	151,906	21,207	50,113	32,023	22,149	0	23,049	84,427
県南 76	0	177,563	53,528	6,967	17,553	5,537	71,508	0	185	96,738
天草 77	0	29,109	0	0	3,276	307	0	0	0	7,124
合計 84	0	878,485	284,124	33,272	90,172	47,026	113,937	0	31,024	248,616

【販売農家】

6 家畜等

(1) 家畜等を販売目的で飼養している農家数と飼養頭羽数

市区町村・振興局	乳用牛		肉用牛						
	飼養農家数	飼養頭数	飼養実農家数	飼養頭数	肥育中の牛		売る予定の子牛		
					飼養農家数	飼養頭数	飼養農家数	飼養頭数	
県計	681	39,468	2,610	93,739	552	46,960	1,874	19,494	
市計	1	398	24,542	1,175	36,396	302	23,977	811	7,799
熊本市	2	61	3,280	79	0	24	0	54	464
中央区	3	-	-	1	X	1	X	-	-
東区	4	36	2,439	27	X	8	X	21	126
南区	5	-	-	1	X	1	X	-	-
北区	6	13	495	15	X	5	X	9	76
八代市	7	12	346	35	X	9	X	24	262
人吉市	8	3	X	6	X	1	X	4	X
荒尾市	9	16	1,006	82	X	13	X	57	349
水尾市	10	11	606	10	265	4	74	6	63
玉名市	11	3	X	7	X	2	X	4	63
山鹿市	12	9	1,525	14	X	6	X	9	159
宇土市	13	36	1,549	105	X	18	X	73	X
上宇城町	14	151	10,748	267	29,418	118	22,320	162	3,838
天草市	15	-	-	3	X	3	X	-	-
宇城町	16	10	493	24	X	5	X	16	X
阿蘇市	17	15	630	26	X	11	X	16	970
天草市	18	27	1,224	247	X	29	X	200	X
合志市	19	2	X	230	4,174	50	773	149	1,142
計	20	54	3,481	75	2,539	18	810	61	751
郡計	21	283	14,312	1,435	1,020	250	4,743	1,063	4,281
下益城郡	22	4	41	62	0	8	0	42	0
美里町	23	4	41	62	X	8	X	42	X
玉名郡	24	13	1,063	34	0	14	410	24	0
玉東町	25	-	-	2	X	-	-	1	X
南関町	26	4	221	15	X	10	410	9	X
長洲町	27	1	X	1	X	-	-	1	X
和水町	28	8	842	16	X	4	X	13	X
菊池郡	29	35	2,942	97	1,020	34	2,801	61	327
大津町	30	23	2,359	69	X	26	2,637	40	X
菊陽町	31	12	583	28	1,020	8	164	21	327
阿蘇郡	32	46	1,839	405	0	57	883	320	229
南小国町	33	5	118	42	X	4	X	37	229
小国町	34	18	1,276	35	X	5	218	28	X
高森村	35	3	X	31	X	6	X	22	X
高原村	36	7	X	104	X	19	X	72	X
南阿蘇村	37	11	445	27	X	13	665	16	X
計	38	2	X	166	X	10	X	145	X
上益城郡	39	46	1,837	219	0	33	0	167	1,134
御船町	40	4	188	9	X	2	X	7	X
嘉島町	41	2	X	3	X	1	X	2	X
益城町	42	6	558	7	X	3	X	2	X
甲佐町	43	16	552	20	X	3	X	11	78



単位 { 農家数： 戸  
頭数： 頭  
羽数： 羽

豚		採卵鶏		ブロイラー		きのこの栽培を行っている農家数	その他の農業経営を行っている農家数	市区町村・振興局
飼養農家数	飼養頭数	飼養農家数	飼養羽数	出荷した農家数	出荷羽数			
133	115,185	105	376,917	51	5,642,675	799	100	
100	66,895	49	302,860	15	295,000	246	52	1
18	0	4	0	1	0	8	7	2
-	-	-	-	-	-	-	-	3
1	X	-	-	-	-	1	4	4
-	-	-	-	-	-	3	-	5
2	X	2	X	-	-	-	2	6
15	X	2	X	1	X	4	1	7
3	X	-	-	2	X	23	4	8
9	3,315	5	16,966	-	-	18	5	9
2	X	3	15,060	-	-	5	2	10
-	-	4	586	1	X	2	-	11
1	X	5	201,080	2	X	9	4	12
4	6,570	4	24,950	3	295,000	58	3	13
31	35,899	4	10,605	-	-	81	6	14
1	X	2	X	-	-	5	2	15
1	X	1	X	2	X	6	1	16
5	632	4	18,200	1	X	5	4	17
3	1,480	3	960	2	X	7	8	18
21	18,999	10	14,453	1	X	18	3	19
1	X	-	-	-	-	1	3	20
33	12,743	56	58,855	36	3,366,336	553	48	21
0	0	1	0	0	0	24	1	22
-	-	1	X	-	-	24	1	23
1	0	5	1,370	4	0	22	2	24
-	-	-	-	-	-	1	-	25
-	-	3	1,370	2	X	15	-	26
-	-	-	-	-	-	-	-	27
1	X	2	X	2	X	6	2	28
9	6,049	0	0	0	0	1	2	29
7	6,049	-	-	-	-	-	1	30
2	X	-	-	-	-	1	1	31
6	5,130	19	587	16	1,896,830	163	7	32
-	-	3	221	2	X	38	2	33
1	X	4	68	-	-	78	-	34
-	-	1	X	7	1,034,830	27	3	35
1	X	1	X	7	862,000	2	1	36
3	5,130	1	X	-	-	8	-	37
1	X	9	298	-	-	10	1	38
7	0	11	2,716	4	441,500	239	15	39
2	X	1	X	1	X	17	5	40
-	-	-	-	-	-	-	-	41
2	X	1	X	-	-	1	2	42
2	X	2	X	-	-	9	2	43

【販売農家】

6 家畜等

(1) 家畜等を販売目的で飼養している農家数と飼養頭羽数

市区町村・振興局	乳用牛				肉用牛				
	飼養農家数	飼養頭数	飼養実農家数	飼養頭数	肥育中の牛		売る予定の子牛		
					飼養農家数	飼養頭数	飼養農家数	飼養頭数	
山都町	44	18	539	180	X	24	X	145	1,056
八代郡	45	7	909	4	0	1	0	3	0
氷川町	46	7	909	4	X	1	X	3	X
葦北郡	47	1	0	28	0	15	0	8	0
芦北町	48	1	X	27	X	15	X	8	X
津奈木町	49	-	-	1	X	-	-	-	-
球磨郡	50	123	5,593	525	0	78	649	393	2,591
錦町	51	32	1,663	121	X	15	X	88	668
多良木町	52	20	826	88	X	12	X	68	458
湯前町	53	10	272	32	X	10	649	22	X
水上村	54	-	-	27	X	2	X	23	78
相良村	55	9	413	38	X	5	X	26	X
五木村	56	-	-	-	-	-	-	-	-
山江村	57	9	65	44	X	6	X	31	X
球磨村	58	-	-	10	X	2	X	7	X
あさぎり町	59	43	2,354	165	X	26	X	128	1,387
天草郡	60	8	88	61	X	10	X	45	X
苓北町	61	8	88	61	X	10	X	45	X

(秘匿があるデータのため県計と一致しない)

地域振興局

熊本	62	61	3,280	79	0	24	0	54	464
宇城	63	19	671	91	0	22	0	58	970
玉名	64	33	3,194	58	265	24	484	39	222
鹿本	65	36	1,549	105	0	18	0	73	0
菊池	66	240	17,171	439	32,977	170	25,931	284	4,916
阿蘇	67	73	3,063	652	0	86	883	520	229
上益城	68	46	1,837	219	0	33	0	167	1,134
八代	69	10	909	10	0	2	0	7	0
芦北	70	4	0	35	0	17	0	12	63
球磨	71	139	6,599	607	0	91	649	450	2,940
天草	72	20	581	315	4,174	65	773	210	1,142
合計	73	681	38,854	2,610	37,416	552	28,720	1,874	12,080

広域本部

県央	74	126	5,788	389	0	79	0	279	2,568
県北	75	382	24,977	1,254	33,242	298	27,298	916	5,367
県南	76	153	7,508	652	0	110	649	469	3,003
天草	77	20	581	315	4,174	65	773	210	1,142
合計	78	681	38,854	2,610	37,416	552	28,720	1,874	12,080

単位 { 農家数： 戸  
頭数： 頭  
羽数： 羽

豚		採卵鶏		ブロイラー		きのこの栽培を行っている農家数	その他の農業経営を行っている農家数	市区町村・振興局
飼養農家数	飼養頭数	飼養農家数	飼養羽数	出荷した農家数	出荷羽数			
1	X	7	2,716	3	441,500	212	6	44
0	0	0	0	1	0	2	2	45
-	-	-	-	1	X	2	2	46
2	0	3	53	4	656,000	19	2	47
2	X	3	53	3	656,000	15	2	48
-	-	-	-	1	X	4	-	49
8	1,564	15	54,129	7	372,006	80	15	50
-	-	1	X	-	-	4	-	51
1	X	3	61	2	X	9	2	52
1	X	1	X	-	-	6	1	53
-	-	1	X	1	X	25	1	54
-	-	-	-	-	-	11	3	55
-	-	-	-	-	-	8	-	56
-	-	3	3,720	-	-	9	2	57
1	X	-	-	-	-	4	1	58
5	1,564	6	50,348	4	372,006	4	5	59
-	-	2	X	-	-	3	2	60
-	-	2	X	-	-	3	2	61
18	0	4	0	1	0	8	7	62
6	632	7	18,200	1	0	34	7	63
4	0	13	217,510	6	0	36	8	64
4	6,570	4	24,950	3	295,000	58	3	65
41	41,948	4	10,605	0	0	83	11	66
9	6,610	22	1,547	18	1,896,830	170	15	67
7	0	11	2,716	4	441,500	239	15	68
3	0	0	0	3	0	25	6	69
2	0	7	639	5	656,000	21	2	70
17	4,879	20	71,095	7	372,006	98	20	71
22	18,999	13	14,453	3	0	27	6	72
133	79,638	105	361,715	51	3,661,336	799	100	73
31	632	22	20,916	6	441,500	281	29	74
58	55,128	43	254,612	27	2,191,830	347	37	75
22	4,879	27	71,734	15	1,028,006	144	28	76
22	18,999	13	14,453	3	0	27	6	77
133	79,638	105	361,715	51	3,661,336	799	100	78

【販売農家】

7 家族農業経営

(1) 主副業別農家数

単位：戸

市区町村・振興局	計	主業農家	65歳未満の 農業専従者 が いる	準主業農家	65歳未満の 農業専従者 が いる	副業的農家
県 計	40,103	13,836	12,715	6,721	2,763	19,546
市 計	1	24,416	9,190	8,550	3,759	11,467
熊本市	2	5,084	2,108	1,993	801	2,175
中央区	3	25	3	3	6	16
東山区	4	374	158	143	61	155
西山区	5	1,251	606	582	220	425
南区	6	1,802	614	580	247	941
北区	7	1,632	727	685	267	638
八代市	8	3,160	1,664	1,583	377	1,119
人吉市	9	676	115	96	146	415
荒尾市	10	414	130	119	59	225
水俣市	11	389	81	64	56	252
玉山市	12	2,555	1,081	1,016	315	1,159
山鹿市	13	2,518	695	628	480	1,343
菊池市	14	2,179	820	747	409	950
宇土市	15	767	232	213	120	415
上天草市	15	429	150	140	60	219
宇城市	17	2,104	982	943	278	844
阿蘇市	18	1,228	421	375	184	623
天草市	19	2,408	484	420	420	1,504
合志市	20	505	227	213	54	224
郡 計	21	15,687	4,646	4,165	2,962	8,079
下益城郡	22	730	100	79	171	459
美里町	23	730	100	79	171	459
玉名郡	24	2,030	465	394	439	1,126
玉東町	25	315	132	123	61	122
南関町	26	664	86	64	142	436
長洲町	27	225	60	51	57	108
和水町	28	826	187	156	179	460
菊池郡	29	822	341	325	126	355
大津町	30	460	179	173	80	201
菊陽町	31	362	162	152	46	154
阿蘇郡	32	2,555	795	718	477	1,283
南小国町	33	341	90	82	63	188
小国町	34	457	112	97	78	267
小産山村	35	186	77	67	33	76
高森町	36	360	170	161	50	140
西原村	37	372	84	78	82	206
南阿蘇村	38	839	262	233	171	406
上益城郡	39	4,162	1,153	1,010	833	2,176
御船町	40	628	122	102	100	406
嘉島町	41	364	74	53	78	212
益城町	42	632	212	191	103	317
甲佐町	43	660	134	114	123	403
山都町	44	1,878	611	550	429	838

【販売農家】

7 家族農業経営

(1) 主副業別農家数

単位：戸

市区町村・振興局	計	主業農家		準主業農家		副業的農家
			65歳未満の 農業専従者 が いる		65歳未満の 農業専従者 が いる	
八 代 郡 45	658	410	396	79	51	169
氷 川 町 46	658	410	396	79	51	169
葦 北 郡 47	1,196	266	227	207	66	723
芦 北 町 48	963	200	179	170	52	593
津 奈 木 町 49	233	66	48	37	14	130
球 磨 郡 50	3,291	1,025	934	580	225	1,686
錦 町 51	579	201	181	86	43	292
多 良 木 町 52	680	186	161	124	50	370
湯 前 町 53	256	54	50	56	23	146
水 上 村 54	178	41	36	35	12	102
相 良 村 55	332	90	77	66	22	176
五 木 村 56	26	3	2	1	-	22
山 江 村 57	253	36	30	68	20	149
球 磨 村 58	199	42	39	33	12	124
あさぎり町 59	788	372	358	111	43	305
天 草 郡 60	243	91	82	50	19	102
苓 北 町 61	243	91	82	50	19	102
<b>地域振興局</b>						
熊 本 62	5,084	2,108	1,993	801	403	2,175
宇 城 63	3,601	1,314	1,235	569	245	1,718
玉 名 64	4,999	1,676	1,529	813	309	2,510
鹿 本 65	2,518	695	628	480	163	1,343
菊 池 66	3,506	1,388	1,285	589	243	1,529
阿 蘇 67	3,783	1,216	1,093	661	291	1,906
上 益 城 68	4,162	1,153	1,010	833	312	2,176
八 代 69	3,818	2,074	1,979	456	219	1,288
芦 北 70	1,585	347	291	263	89	975
球 磨 71	3,967	1,140	1,030	726	287	2,101
天 草 72	3,080	725	642	530	202	1,825
合 計 73	40,103	13,836	12,715	6,721	2,763	19,546
<b>広域本部</b>						
県 央 74	12,847	4,575	4,238	2,203	960	6,069
県 北 75	14,806	4,975	4,535	2,543	1,006	7,288
県 南 76	9,370	3,561	3,300	1,445	595	4,364
天 草 77	3,080	725	642	530	202	1,825
合 計 78	40,103	13,836	12,715	6,721	2,763	19,546

【販売農家】

7 家族農業経営

(2) 専兼業別農家数

単位：戸

市区町村・振興局		計	専業農家	男子生産	女子生産	兼業農家	第1種 兼業農家	第2種 兼業農家
				年齢人口 がいる	年齢人口 がいる			
県	計	40,103	16,927	8,209	7,291	23,176	6,277	16,899
市	計	24,416	10,929	5,557	4,993	13,487	4,023	9,464
熊本市	本中央	5,084	2,408	1,322	1,169	2,676	893	1,783
中東区	区	25	8	3	3	17	-	17
西南区	区	374	172	101	99	202	71	131
北八代市	区	1,251	671	382	336	580	227	353
人吉市	区	1,802	784	398	340	1,018	276	742
荒尾市	市	1,632	773	438	391	859	319	540
水尾市	市	3,160	1,556	1,051	990	1,604	637	967
玉山市	市	676	227	69	51	449	67	382
山鹿市	市	414	203	75	77	211	56	155
菊池市	市	389	186	51	43	203	39	164
宇土市	市	2,555	1,207	723	632	1,348	398	950
上宇城	市	2,518	1,031	382	368	1,487	345	1,142
阿蘇市	市	2,179	882	435	368	1,297	416	881
天草市	市	767	311	154	121	456	115	341
阿蘇市	市	429	207	107	94	222	48	174
天草市	市	2,104	1,027	550	512	1,077	435	642
阿蘇市	市	1,228	471	206	193	757	235	522
天草市	市	2,408	979	304	262	1,429	217	1,212
合志市	市	505	234	128	113	271	122	149
郡	計	15,687	5,998	2,652	2,298	9,689	2,254	7,435
下益城郡	郡	730	239	62	63	491	49	442
美里町	町	730	239	62	63	491	49	442
玉名郡	郡	2,030	743	263	210	1,287	256	1,031
玉東町	町	315	123	59	56	192	67	125
南関町	町	664	217	53	41	447	61	386
長洲町	町	225	106	46	33	119	19	100
和水平町	町	826	297	105	80	529	109	420
菊池郡	郡	822	423	206	180	399	135	264
大津町	町	460	242	109	107	218	55	163
菊陽町	町	362	181	97	73	181	80	101
阿蘇郡	郡	2,555	1,000	451	381	1,555	370	1,185
南小国町	町	341	119	52	44	222	55	167
小国町	町	457	150	61	56	307	58	249
小産山村	村	186	88	39	37	98	29	69
高森町	町	360	203	104	94	157	52	105
西南原村	村	372	136	45	36	236	50	186
南阿蘇村	村	839	304	150	114	535	126	409
上益城郡	郡	4,162	1,526	632	548	2,636	622	2,014
御船町	町	628	247	68	62	381	72	309
嘉島町	町	364	102	35	22	262	65	197
益城町	町	632	279	130	113	353	94	259
甲佐町	町	660	230	71	56	430	75	355
山都町	町	1,878	668	328	295	1,210	316	894

【販売農家】

7 家族農業経営

(2) 専兼業別農家数

単位：戸

市区町村・振興局	計	専業農家	男子生産	女子生産	兼業農家	第1種 兼業農家	第2種 兼業農家		
			年齢人口 がいる	年齢人口 がいる					
八代郡	45	658	356	252	228	302	150	152	
氷川町	46	658	356	252	228	302	150	152	
葦北郡	47	1,196	451	150	127	745	117	628	
芦北町	48	963	352	120	111	611	84	527	
津奈木町	49	233	99	30	16	134	33	101	
球磨郡	50	3,291	1,162	587	524	2,129	511	1,618	
錦町	51	579	216	112	100	363	97	266	
多良木町	52	680	236	109	97	444	94	350	
湯前町	53	256	75	31	31	181	37	144	
水上村	54	178	56	21	18	122	19	103	
相良村	55	332	106	51	47	226	47	179	
五木村	56	26	10	-	2	16	2	14	
山江村	57	253	66	25	19	187	19	168	
球磨村	58	199	59	24	20	140	21	119	
あさぎり町	59	788	338	214	190	450	175	275	
天草郡	60	243	98	49	37	145	44	101	
苓北町	61	243	98	49	37	145	44	101	
<b>地域振興局</b>									
熊本	62	5,084	2,408	1,322	1,169	2,676	893	1,783	
宇城	63	3,601	1,577	766	696	2,024	599	1,425	
玉名	64	4,999	2,153	1,061	919	2,846	710	2,136	
鹿本	65	2,518	1,031	382	368	1,487	345	1,142	
菊池	66	3,506	1,539	769	661	1,967	673	1,294	
阿蘇	67	3,783	1,471	657	574	2,312	605	1,707	
上益城	68	4,162	1,526	632	548	2,636	622	2,014	
八代	69	3,818	1,912	1,303	1,218	1,906	787	1,119	
芦北	70	1,585	637	201	170	948	156	792	
球磨	71	3,967	1,389	656	575	2,578	578	2,000	
天草	72	3,080	1,284	460	393	1,796	309	1,487	
合計	73	40,103	16,927	8,209	7,291	23,176	6,277	16,899	
<b>広域本部</b>									
県央	74	12,847	5,511	2,720	2,413	7,336	2,114	5,222	
県北	75	14,806	6,194	2,869	2,522	8,612	2,333	6,279	
県南	76	9,370	3,938	2,160	1,963	5,432	1,521	3,911	
天草	77	3,080	1,284	460	393	1,796	309	1,487	
合計	78	40,103	16,927	8,209	7,291	23,176	6,277	16,899	

【販売農家】

8 家族農業経営の世帯員

(1) 自営農業に従事した世帯員数

市区町村・振興局		農業従事者数			農業就業人口			
			男	女		男	女	
県	計		102,503	56,227	46,276	71,900	38,811	33,089
市	計	1	63,106	34,560	28,546	46,111	24,896	21,215
熊	本	2	13,995	7,575	6,420	10,435	5,629	4,806
中	央	3	67	36	31	36	19	17
東		4	1,026	549	477	792	423	369
西		5	3,502	1,893	1,609	2,811	1,534	1,277
南		6	4,851	2,608	2,243	3,290	1,753	1,537
北		7	4,549	2,489	2,060	3,506	1,900	1,606
八	代	8	8,648	4,622	4,026	6,829	3,601	3,228
人	吉	9	1,575	855	720	958	508	450
荒	尾	10	1,037	559	478	798	437	361
水	俣	11	880	475	405	601	324	277
玉	名	12	6,644	3,687	2,957	4,952	2,685	2,267
山	鹿	13	6,187	3,432	2,755	4,279	2,299	1,980
菊	池	14	5,798	3,231	2,567	4,175	2,295	1,880
宇	土	15	1,872	1,051	821	1,338	723	615
上	天	15	1,064	590	474	758	417	341
宇	草	17	5,369	2,921	2,448	4,367	2,340	2,027
阿	城	18	2,915	1,673	1,242	1,881	1,098	783
天	蘇	19	5,761	3,153	2,608	3,688	1,959	1,729
合	草	20	1,361	736	625	1,052	581	471
郡	計	21	39,397	21,667	17,730	25,789	13,915	11,874
下	益	22	1,834	1,024	810	1,050	560	490
美	里	23	1,834	1,024	810	1,050	560	490
玉	名	24	4,949	2,739	2,210	3,162	1,728	1,434
玉	東	25	819	430	389	637	336	301
南	関	26	1,588	870	718	859	479	380
長	洲	27	480	304	176	321	193	128
和	水	28	2,062	1,135	927	1,345	720	625
菊	池	29	2,080	1,139	941	1,699	922	777
大	津	30	1,155	621	534	944	507	437
菊	陽	31	925	518	407	755	415	340
阿	蘇	32	6,233	3,455	2,778	3,999	2,197	1,802
南	小	33	861	474	387	498	274	224
小	国	34	1,171	643	528	672	362	310
産	山	35	436	237	199	315	171	144
高	森	36	856	479	377	659	369	290
西	原	37	924	506	418	563	301	262
南	阿	38	1,985	1,116	869	1,292	720	572
上	益	39	10,449	5,765	4,684	6,572	3,546	3,026
御	船	40	1,525	837	688	885	478	407
嘉	島	41	945	532	413	571	299	272
益	城	42	1,630	900	730	1,148	631	517
甲	佐	43	1,597	873	724	1,023	513	510



单位：人

基幹的農業 従事者 系			農業専従者 系			市区町村・ 振興局
	男	女		男	女	
65,209	37,202	28,007	52,613	30,577	22,036	
41,784	23,843	17,941	34,379	19,879	14,500	1
9,613	5,406	4,207	8,128	4,646	3,482	2
32	19	13	22	13	9	3
694	395	299	526	307	219	4
2,646	1,488	1,158	2,323	1,352	971	5
2,969	1,666	1,303	2,374	1,351	1,023	6
3,272	1,838	1,434	2,883	1,623	1,260	7
6,237	3,452	2,785	5,291	2,965	2,326	8
834	483	351	625	373	252	9
711	413	298	559	337	222	10
538	311	227	358	214	144	11
4,552	2,622	1,930	3,650	2,111	1,539	12
3,855	2,183	1,672	3,108	1,807	1,301	13
3,740	2,167	1,573	3,175	1,857	1,318	14
1,205	691	514	892	516	376	15
657	392	265	564	330	234	15
3,995	2,247	1,748	3,523	1,985	1,538	17
1,652	1,053	599	1,296	818	478	18
3,191	1,856	1,335	2,341	1,422	919	19
1,004	567	437	869	498	371	20
23,425	13,359	10,066	18,234	10,698	7,536	21
874	515	359	602	368	234	22
874	515	359	602	368	234	23
2,895	1,676	1,219	2,009	1,234	775	24
600	328	272	508	290	218	25
797	470	327	475	302	173	26
311	191	120	224	147	77	27
1,187	687	500	802	495	307	28
1,569	895	674	1,379	798	581	29
885	494	391	773	442	331	30
684	401	283	606	356	250	31
3,711	2,133	1,578	2,968	1,747	1,221	32
463	263	200	347	203	144	33
620	348	272	479	271	208	34
281	159	122	234	138	96	35
629	358	271	574	331	243	36
519	292	227	439	251	188	37
1,199	713	486	895	553	342	38
5,959	3,396	2,563	4,576	2,661	1,915	39
837	464	373	543	302	241	40
416	259	157	249	157	92	41
1,043	605	438	830	486	344	42
884	484	400	648	357	291	43

【販売農家】

8 家族農業経営の世帯員

(1) 自営農業に従事した世帯員数

市区町村・振興局		農業従事者数	男	女	農業就業人口	男	女
山 都 町	44	4,752	2,623	2,129	2,945	1,625	1,320
八 代 郡	45	1,892	1,019	873	1,621	857	764
氷 川 町	46	1,892	1,019	873	1,621	857	764
葦 北 郡	47	2,841	1,561	1,280	1,803	964	839
芦 北 町	48	2,267	1,244	1,023	1,419	754	665
津 奈 木 町	49	574	317	257	384	210	174
球 磨 郡	50	8,526	4,633	3,893	5,470	2,907	2,563
錦 町	51	1,508	831	677	1,014	538	476
多 良 木 町	52	1,735	953	782	1,109	585	524
湯 前 町	53	661	351	310	387	199	188
水 上 村	54	432	233	199	237	124	113
相 良 村	55	889	484	405	523	272	251
五 木 村	56	60	31	29	37	16	21
山 江 村	57	616	324	292	353	185	168
球 磨 村	58	507	273	234	282	154	128
あ さ ぎ り 町	59	2,118	1,153	965	1,528	834	694
天 草 郡	60	593	332	261	413	234	179
苓 北 町	61	593	332	261	413	234	179
<b>地域振興局</b>							
熊 本	62	13,995	7,575	6,420	10,435	5,629	4,806
宇 城	63	9,075	4,996	4,079	6,755	3,623	3,132
玉 名	64	12,630	6,985	5,645	8,912	4,850	4,062
鹿 本	65	6,187	3,432	2,755	4,279	2,299	1,980
菊 池	66	9,239	5,106	4,133	6,926	3,798	3,128
阿 蘇	67	9,148	5,128	4,020	5,880	3,295	2,585
上 益 城	68	10,449	5,765	4,684	6,572	3,546	3,026
八 代	69	10,540	5,641	4,899	8,450	4,458	3,992
芦 北	70	3,721	2,036	1,685	2,404	1,288	1,116
球 磨	71	10,101	5,488	4,613	6,428	3,415	3,013
天 草	72	7,418	4,075	3,343	4,859	2,610	2,249
合 計	73	102,503	56,227	46,276	71,900	38,811	33,089
<b>広域本部</b>							
県 央	74	33,519	18,336	15,183	23,762	12,798	10,964
県 北	75	37,204	20,651	16,553	25,997	14,242	11,755
県 南	76	24,362	13,165	11,197	17,282	9,161	8,121
天 草	77	7,418	4,075	3,343	4,859	2,610	2,249
合 計	78	102,503	56,227	46,276	71,900	38,811	33,089

单位：人

基幹的農業 従事者 系			農業専従者 系			市区町村・ 振興局
	男	女		男	女	
2,779	1,584	1,195	2,306	1,359	947	44
1,500	824	676	1,359	757	602	45
1,500	824	676	1,359	757	602	46
1,583	908	675	1,101	654	447	47
1,245	709	536	859	504	355	48
338	199	139	242	150	92	49
4,942	2,781	2,161	3,925	2,282	1,643	50
885	505	380	758	439	319	51
982	558	424	748	437	311	52
351	188	163	257	147	110	53
200	113	87	139	81	58	54
485	264	221	367	212	155	55
30	14	16	16	9	7	56
293	170	123	195	117	78	57
271	154	117	189	111	78	58
1,445	815	630	1,256	729	527	59
392	231	161	315	197	118	60
392	231	161	315	197	118	61
9,613	5,406	4,207	8,128	4,646	3,482	62
6,074	3,453	2,621	5,017	2,869	2,148	63
8,158	4,711	3,447	6,218	3,682	2,536	64
3,855	2,183	1,672	3,108	1,807	1,301	65
6,313	3,629	2,684	5,423	3,153	2,270	66
5,363	3,186	2,177	4,264	2,565	1,699	67
5,959	3,396	2,563	4,576	2,661	1,915	68
7,737	4,276	3,461	6,650	3,722	2,928	69
2,121	1,219	902	1,459	868	591	70
5,776	3,264	2,512	4,550	2,655	1,895	71
4,240	2,479	1,761	3,220	1,949	1,271	72
65,209	37,202	28,007	52,613	30,577	22,036	73
21,646	12,255	9,391	17,721	10,176	7,545	74
23,689	13,709	9,980	19,013	11,207	7,806	75
15,634	8,759	6,875	12,659	7,245	5,414	76
4,240	2,479	1,761	3,220	1,949	1,271	77
65,209	37,202	28,007	52,613	30,577	22,036	78

【販売農家】

8 家族農業経営の世帯員

(2) 年齢別農業就業人口（自営農業に主として従事した世帯員数）

市区町村・振興局		男女計	男女		15～19 歳	20～24	25～29	30～34	35～39
			男	女					
県	計	71,900	38,811	33,089	592	696	1,108	1,585	1,902
市	計	46,111	24,896	21,215	439	483	799	1,088	1,348
熊本	市	10,435	5,629	4,806	79	129	240	259	373
中東	区	36	19	17	-	1	1	-	3
西南	区	792	423	369	5	11	14	20	39
北八	区	2,811	1,534	1,277	30	47	74	63	102
人代	区	3,290	1,753	1,537	9	24	67	76	97
荒吉	市	3,506	1,900	1,606	35	46	84	100	132
水尾	市	6,829	3,601	3,228	46	86	159	217	268
玉山	市	958	508	450	3	8	11	15	8
山鹿	市	798	437	361	12	8	9	16	18
菊池	市	601	324	277	4	2	2	9	10
宇土	市	4,952	2,685	2,267	51	53	90	131	170
上天	市	4,279	2,299	1,980	54	30	35	59	75
宇城	市	4,175	2,295	1,880	54	49	68	98	122
阿蘇	市	1,338	723	615	10	21	12	24	28
天草	市	758	417	341	11	2	11	25	18
阿蘇	市	4,367	2,340	2,027	31	40	78	109	136
天草	市	1,881	1,098	783	22	23	30	33	42
合志	市	3,688	1,959	1,729	58	20	32	58	59
合志	市	1,052	581	471	4	12	22	35	21
郡	計	25,789	13,915	11,874	153	213	309	497	554
下益	郡	1,050	560	490	9	3	5	13	15
美里	町	1,050	560	490	9	3	5	13	15
玉名	郡	3,162	1,728	1,434	19	20	29	39	42
玉東	町	637	336	301	6	8	7	10	15
南関	町	859	479	380	1	1	5	9	12
長洲	町	321	193	128	-	1	4	2	3
和水	町	1,345	720	625	12	10	13	18	12
菊池	郡	1,699	922	777	6	17	26	43	48
大津	町	944	507	437	2	8	11	28	30
菊陽	町	755	415	340	4	9	15	15	18
阿蘇	郡	3,999	2,197	1,802	14	30	50	69	91
南小	町	498	274	224	-	3	7	10	13
小国	町	672	362	310	3	3	8	9	10
小産	村	315	171	144	1	2	3	4	15
高森	町	659	369	290	2	12	13	17	12
西南	村	563	301	262	5	6	8	6	11
南阿蘇	村	1,292	720	572	3	4	11	23	30
上益	郡	6,572	3,546	3,026	34	67	81	140	105
御船	町	885	478	407	1	6	8	15	12
嘉島	町	571	299	272	11	17	3	6	8
益城	町	1,148	631	517	9	18	18	38	25
甲佐	町	1,023	513	510	7	8	16	15	12
山都	町	2,945	1,625	1,320	6	18	36	66	48

单位：人

年 齡 階 層 別										市区町村・ 振興局
40 ~ 44	45 ~ 49	50 ~ 54	55 ~ 59	60 ~ 64	65 ~ 69	70 ~ 74	75 ~ 79	80 ~ 84	85歳以上	
2,258	3,074	4,309	6,093	9,476	10,878	10,191	10,253	6,732	2,753	
1,615	2,206	2,981	4,006	5,988	6,811	6,374	6,301	4,030	1,642	1
407	586	746	943	1,280	1,502	1,343	1,291	911	346	2
2	-	3	3	2	7	6	7	1	-	3
39	41	50	76	120	113	110	68	65	21	4
107	208	242	249	318	359	363	336	236	77	5
127	153	193	282	393	517	489	445	308	110	6
132	184	258	333	447	506	375	435	301	138	7
325	434	582	780	943	886	816	702	415	170	8
20	26	32	73	101	147	160	179	127	48	9
21	33	49	55	90	119	114	123	101	30	10
11	8	18	28	88	105	124	98	66	28	11
225	285	365	427	608	711	679	658	382	117	12
98	136	172	253	582	701	649	758	445	232	13
122	168	243	381	551	569	551	603	422	174	14
49	62	88	116	157	213	205	195	117	41	15
31	35	43	73	98	115	92	104	67	33	15
147	223	331	399	635	652	585	554	333	114	17
42	65	114	165	299	303	269	276	138	60	18
73	96	130	211	423	655	627	623	422	201	19
44	49	68	102	133	133	160	137	84	48	20
643	868	1,328	2,087	3,488	4,067	3,817	3,952	2,702	1,111	21
12	10	26	49	121	174	175	207	153	78	22
12	10	26	49	121	174	175	207	153	78	23
65	108	143	223	345	430	512	612	421	154	24
18	40	51	58	71	82	102	96	59	14	25
7	20	22	48	86	122	134	199	148	45	26
17	12	12	23	46	41	56	64	29	11	27
23	36	58	94	142	185	220	253	185	84	28
46	68	105	150	226	317	236	229	128	54	29
24	31	55	71	125	183	125	129	83	39	30
22	37	50	79	101	134	111	100	45	15	31
110	137	216	373	540	629	572	601	394	173	32
7	16	21	40	83	74	71	70	48	35	33
20	22	32	65	71	114	106	91	74	44	34
9	19	25	31	45	40	33	50	30	8	35
18	31	52	65	90	105	88	96	41	17	36
11	7	19	31	78	83	84	100	85	29	37
45	42	67	141	173	213	190	194	116	40	38
126	184	284	546	974	1,009	968	1,052	715	287	39
16	19	27	56	116	153	153	159	111	33	40
6	24	12	36	57	74	87	124	77	29	41
35	39	58	99	167	158	170	184	95	35	42
14	20	30	64	146	159	167	165	132	68	43
55	82	157	291	488	465	391	420	300	122	44

【販売農家】

8 家族農業経営の世帯員

(2) 年齢別農業就業人口 (自営農業に主として従事した世帯員数)

市区町村・振興局				男女計	男	女	15～19 歳	20～24	25～29	30～34	35～39
八代郡	45			1,621	857	764	12	24	34	52	78
氷川町	46			1,621	857	764	12	24	34	52	78
葦北郡	47			1,803	964	839	16	14	15	24	16
芦北町	48			1,419	754	665	11	10	12	22	14
津奈木町	49			384	210	174	5	4	3	2	2
球磨郡	50			5,470	2,907	2,563	43	37	66	109	145
錦町	51			1,014	538	476	9	9	14	24	38
多良木町	52			1,109	585	524	14	2	13	19	20
湯前町	53			387	199	188	2	4	1	1	7
水上市村	54			237	124	113	1	2	1	3	6
相良村	55			523	272	251	7	3	2	9	16
五木村	56			37	16	21	-	-	1	-	-
山江村	57			353	185	168	2	3	3	1	-
球磨村	58			282	154	128	1	1	2	3	4
あさぎり町	59			1,528	834	694	7	13	29	49	54
天草郡	60			413	234	179	-	1	3	8	14
苓北町	61			413	234	179	-	1	3	8	14
地域振興局											
熊本市	62			10,435	5,629	4,806	79	129	240	259	373
宇城市	63			6,755	3,623	3,132	50	64	95	146	179
玉名市	64			8,912	4,850	4,062	82	81	128	186	230
鹿本町	65			4,279	2,299	1,980	54	30	35	59	75
菊池町	66			6,926	3,798	3,128	64	78	116	176	191
阿蘇市	67			5,880	3,295	2,585	36	53	80	102	133
上益城町	68			6,572	3,546	3,026	34	67	81	140	105
八代市	69			8,450	4,458	3,992	58	110	193	269	346
芦北町	70			2,404	1,288	1,116	20	16	17	33	26
球磨村	71			6,428	3,415	3,013	46	45	77	124	153
天草市	72			4,859	2,610	2,249	69	23	46	91	91
合	73			71,900	38,811	33,089	592	696	1,108	1,585	1,902
広域本部											
県	74			23,762	12,798	10,964	163	260	416	545	657
北	75			25,997	14,242	11,755	236	242	359	523	629
南	76			17,282	9,161	8,121	124	171	287	426	525
天草	77			4,859	2,610	2,249	69	23	46	91	91
合	78			71,900	38,811	33,089	592	696	1,108	1,585	1,902

单位：人

年 齡 階 層 別										市区町村・ 振興局
40 ~ 44	45 ~ 49	50 ~ 54	55 ~ 59	60 ~ 64	65 ~ 69	70 ~ 74	75 ~ 79	80 ~ 84	85歳以上	
92	95	138	151	246	239	161	150	110	39	45
92	95	138	151	246	239	161	150	110	39	46
28	42	87	126	229	258	318	318	229	83	47
20	29	73	106	190	205	257	239	167	64	48
8	13	14	20	39	53	61	79	62	19	49
150	215	311	436	747	945	817	722	512	215	50
30	35	68	82	132	177	152	109	96	39	51
33	39	57	83	139	211	176	155	95	53	52
7	14	23	16	58	57	68	63	45	21	53
4	8	16	11	34	40	39	42	24	6	54
11	25	31	32	65	100	96	70	40	16	55
-	-	-	1	2	7	11	7	6	2	56
3	2	11	27	54	59	51	55	56	26	57
6	9	4	22	41	56	41	53	30	9	58
56	83	101	162	222	238	183	168	120	43	59
14	9	18	33	60	66	58	61	40	28	60
14	9	18	33	60	66	58	61	40	28	61
407	586	746	943	1,280	1,502	1,343	1,291	911	346	62
208	295	445	564	913	1,039	965	956	603	233	63
311	426	557	705	1,043	1,260	1,305	1,393	904	301	64
98	136	172	253	582	701	649	758	445	232	65
212	285	416	633	910	1,019	947	969	634	276	66
152	202	330	538	839	932	841	877	532	233	67
126	184	284	546	974	1,009	968	1,052	715	287	68
417	529	720	931	1,189	1,125	977	852	525	209	69
39	50	105	154	317	363	442	416	295	111	70
170	241	343	509	848	1,092	977	901	639	263	71
118	140	191	317	581	836	777	788	529	262	72
2,258	3,074	4,309	6,093	9,476	10,878	10,191	10,253	6,732	2,753	73
741	1,065	1,475	2,053	3,167	3,550	3,276	3,299	2,229	866	74
773	1,049	1,475	2,129	3,374	3,912	3,742	3,997	2,515	1,042	75
626	820	1,168	1,594	2,354	2,580	2,396	2,169	1,459	583	76
118	140	191	317	581	836	777	788	529	262	77
2,258	3,074	4,309	6,093	9,476	10,878	10,191	10,253	6,732	2,753	78

【販売農家】

8 家族農業経営の世帯員数

(3) 年齢別の基幹的農業従事者数

(農業就業人口のうち、ふだん仕事として主に自営農業に従事している者)

市区町村・振興局	男女計	男女		15～19歳	20～24	25～29	30～34	35～39	40～44
		男	女						
県計	65,209	37,202	28,007	39	449	962	1,426	1,760	2,111
市計	41,784	23,843	17,941	31	312	690	977	1,260	1,509
熊本市	9,613	5,406	4,207	15	96	208	237	348	386
中央区	32	19	13	-	-	1	-	3	2
東山区	694	395	299	-	5	8	16	34	38
西南区	2,646	1,488	1,158	7	35	64	59	96	102
北区	2,969	1,666	1,303	1	15	60	71	88	120
八代市	3,272	1,838	1,434	7	41	75	91	127	124
人吉市	6,237	3,452	2,785	5	68	141	197	257	315
荒尾市	834	483	351	-	4	9	13	7	18
水尾市	711	413	298	1	2	8	13	15	19
玉名市	538	311	227	-	1	2	7	10	6
山鹿市	4,552	2,622	1,930	2	35	78	121	159	213
菊池市	3,855	2,183	1,672	4	14	29	46	65	89
宇土市	3,740	2,167	1,573	2	28	61	89	114	108
上天草市	1,205	691	514	-	13	11	20	27	39
宇城市	657	392	265	-	1	8	19	17	26
阿蘇市	3,995	2,247	1,748	-	21	65	98	127	140
天草市	1,652	1,053	599	1	13	28	31	40	40
合志市	3,191	1,856	1,335	-	7	24	52	53	67
合志市	1,004	567	437	1	9	18	34	21	43
郡計	23,425	13,359	10,066	8	137	272	449	500	602
下益城郡	874	515	359	0	0	4	11	13	12
美里町	874	515	359	-	-	4	11	13	12
玉名郡	2,895	1,676	1,219	1	13	25	32	38	60
玉東町	600	328	272	-	7	6	7	14	17
南関町	797	470	327	-	1	4	7	10	7
長洲町	311	191	120	-	1	4	2	3	16
和水町	1,187	687	500	1	4	11	16	11	20
菊池郡	1,569	895	674	0	10	24	39	44	43
大津町	885	494	391	-	5	10	25	29	24
菊陽町	684	401	283	-	5	14	14	15	19
阿蘇郡	3,711	2,133	1,578	3	27	47	62	80	101
南小国町	463	263	200	-	2	6	9	12	7
小国町	620	348	272	1	3	7	8	8	18
小産山村	281	159	122	-	2	2	4	14	8
高森町	629	358	271	-	11	13	16	11	18
西原村	519	292	227	-	5	8	5	8	10
南阿蘇村	1,199	713	486	2	4	11	20	27	40
上益城郡	5,959	3,396	2,563	1	32	72	123	92	111
御船町	837	464	373	-	5	8	12	11	14
嘉島町	416	259	157	-	5	2	4	6	4
益城町	1,043	605	438	-	3	16	37	22	29
甲佐町	884	484	400	-	1	12	11	8	13



单位:人

年齡階層別									市区 町 村・ 振興 局
45 ~ 49	50 ~ 54	55 ~ 59	60 ~ 64	65 ~ 69	70 ~ 74	75 ~ 79	80 ~ 84	85歳以上	
2,912	4,137	5,786	8,906	10,246	9,509	9,286	5,670	2,010	
2,090	2,866	3,807	5,631	6,402	5,949	5,700	3,375	1,185	1
565	723	911	1,224	1,426	1,279	1,170	772	253	2
-	3	2	2	7	6	5	1	-	3
37	49	72	107	105	101	60	50	12	4
203	230	241	312	349	354	315	215	64	5
145	188	272	369	482	454	392	238	74	6
180	253	324	434	483	364	398	268	103	7
412	571	755	908	839	752	597	309	111	8
23	27	66	87	135	144	158	108	35	9
30	46	50	82	112	107	108	92	26	10
8	16	25	78	97	112	91	60	25	11
273	352	407	572	666	632	609	332	101	12
126	163	236	550	665	616	708	384	160	13
155	238	361	512	536	513	552	350	121	14
60	81	105	143	199	192	182	101	32	15
33	39	70	93	102	78	94	54	23	16
217	320	383	608	619	551	492	274	80	17
58	111	153	278	281	235	234	111	38	18
81	111	185	364	594	579	579	353	142	19
49	68	100	132	131	159	126	75	38	20
822	1,271	1,979	3,275	3,844	3,560	3,586	2,295	825	21
6	21	44	102	156	152	177	124	52	22
6	21	44	102	156	152	177	124	52	23
103	137	208	321	398	490	572	371	126	24
40	50	55	70	79	99	90	54	12	25
20	21	44	76	115	128	187	135	42	26
11	12	23	45	41	55	62	26	10	27
32	54	86	130	163	208	233	156	62	28
66	94	145	212	305	225	207	118	37	29
31	48	67	119	179	119	124	77	28	30
35	46	78	93	126	106	83	41	9	31
126	210	363	522	602	538	551	343	136	32
16	21	40	79	70	66	64	43	28	33
21	31	65	69	113	98	83	62	33	34
18	25	30	45	38	31	37	24	3	35
28	52	65	89	104	86	89	36	11	36
6	17	31	75	80	77	96	77	24	37
37	64	132	165	197	180	182	101	37	38
173	277	518	917	958	905	957	610	213	39
19	26	54	113	149	152	149	100	25	40
19	11	26	43	61	67	101	53	14	41
39	57	96	162	152	157	165	81	27	42
16	28	57	124	142	154	150	117	51	43

【販売農家】

8 家族農業経営の世帯員数

(3) 年齢別の基幹的農業従事者数

(農業就業人口のうち、ふだん仕事として主に自営農業に従事している者)

市区町村・振興局	男女計	男	女	年齢別						
				15～19歳	20～24	25～29	30～34	35～39	40～44	
山都町 44	2,779	1,584	1,195	1	18	34	59	45	51	
八代郡 45	1,500	824	676	0	17	30	48	72	91	
氷川町 46	1,500	824	676	-	17	30	48	72	91	
葦北郡 47	1,583	908	675	0	7	10	20	13	25	
芦北町 48	1,245	709	536	-	6	9	18	12	17	
津奈木町 49	338	199	139	-	1	1	2	1	8	
球磨郡 50	4,942	2,781	2,161	3	30	58	106	134	145	
錦町 51	885	505	380	-	7	12	23	32	27	
多良木町 52	982	558	424	1	1	11	18	18	32	
湯前町 53	351	188	163	-	4	1	1	6	7	
水上村 54	200	113	87	1	1	-	3	6	4	
相良村 55	485	264	221	-	3	2	9	16	11	
五木村 56	30	14	16	-	-	1	-	-	-	
山江村 57	293	170	123	-	1	2	1	-	2	
球磨村 58	271	154	117	-	1	2	3	4	6	
あさぎり町 59	1,445	815	630	1	12	27	48	52	56	
天草郡 60	392	231	161	-	1	2	8	14	14	
苓北町 61	392	231	161	-	1	2	8	14	14	
<b>地域振興局</b>										
熊本本 62	9,613	5,406	4,207	15	96	208	237	348	386	
宇城 63	6,074	3,453	2,621	0	34	80	129	167	191	
玉名 64	8,158	4,711	3,447	4	50	111	166	212	292	
鹿本 65	3,855	2,183	1,672	4	14	29	46	65	89	
菊池 66	6,313	3,629	2,684	3	47	103	162	179	194	
阿蘇 67	5,363	3,186	2,177	4	40	75	93	120	141	
上益城 68	5,959	3,396	2,563	1	32	72	123	92	111	
八代 69	7,737	4,276	3,461	5	85	171	245	329	406	
芦北 70	2,121	1,219	902	0	8	12	27	23	31	
球磨 71	5,776	3,264	2,512	3	34	67	119	141	163	
天草 72	4,240	2,479	1,761	0	9	34	79	84	107	
合 計 73	65,209	37,202	28,007	39	449	962	1,426	1,760	2,111	
<b>広域本部</b>										
県央 74	21,646	12,255	9,391	16	162	360	489	607	688	
県北 75	23,689	13,709	9,980	15	151	318	467	576	716	
県南 76	15,634	8,759	6,875	8	127	250	391	493	600	
天草 77	4,240	2,479	1,761	0	9	34	79	84	107	
合 計 78	65,209	37,202	28,007	39	449	962	1,426	1,760	2,111	

单位:人

年齡階層別									市区 町 村・ 振興 局
45 ~ 49	50 ~ 54	55 ~ 59	60 ~ 64	65 ~ 69	70 ~ 74	75 ~ 79	80 ~ 84	85歳以上	
80	155	285	475	454	375	392	259	96	44
95	135	149	239	232	154	132	83	23	45
95	135	149	239	232	154	132	83	23	46
39	79	114	211	242	289	280	195	59	47
27	68	96	175	192	235	209	139	42	48
12	11	18	36	50	54	71	56	17	49
206	300	407	693	889	752	653	412	154	50
33	67	73	118	158	139	100	70	26	51
36	53	78	128	196	160	139	77	34	52
14	22	15	56	55	60	55	39	16	53
8	16	10	27	40	32	32	15	5	54
23	31	29	64	97	89	66	32	13	55
-	-	1	2	5	10	5	4	2	56
1	8	21	46	54	50	50	42	15	57
9	4	22	38	53	40	52	29	8	58
82	99	158	214	231	172	154	104	35	59
8	18	31	58	62	55	57	39	25	60
8	18	31	58	62	55	57	39	25	61
565	723	911	1,224	1,426	1,279	1,170	772	253	62
283	422	532	853	974	895	851	499	164	63
406	535	665	975	1,176	1,229	1,289	795	253	64
126	163	236	550	665	616	708	384	160	65
270	400	606	856	972	897	885	543	196	66
184	321	516	800	883	773	785	454	174	67
173	277	518	917	958	905	957	610	213	68
507	706	904	1,147	1,071	906	729	392	134	69
47	95	139	289	339	401	371	255	84	70
229	327	473	780	1,024	896	811	520	189	71
122	168	286	515	758	712	730	446	190	72
2,912	4,137	5,786	8,906	10,246	9,509	9,286	5,670	2,010	73
1,021	1,422	1,961	2,994	3,358	3,079	2,978	1,881	630	74
986	1,419	2,023	3,181	3,696	3,515	3,667	2,176	783	75
783	1,128	1,516	2,216	2,434	2,203	1,911	1,167	407	76
122	168	286	515	758	712	730	446	190	77
2,912	4,137	5,786	8,906	10,246	9,509	9,286	5,670	2,010	78

--	--	--	--	--	--	--	--	--	--

10	100	1000	10000	100000	1000000	10000000	100000000	1000000000	10000000000
20	200	2000	20000	200000	2000000	20000000	200000000	2000000000	20000000000
30	300	3000	30000	300000	3000000	30000000	300000000	3000000000	30000000000
40	400	4000	40000	400000	4000000	40000000	400000000	4000000000	40000000000
50	500	5000	50000	500000	5000000	50000000	500000000	5000000000	50000000000
60	600	6000	60000	600000	6000000	60000000	600000000	6000000000	60000000000
70	700	7000	70000	700000	7000000	70000000	700000000	7000000000	70000000000
80	800	8000	80000	800000	8000000	80000000	800000000	8000000000	80000000000
90	900	9000	90000	900000	9000000	90000000	900000000	9000000000	90000000000
100	1000	10000	100000	1000000	10000000	100000000	1000000000	10000000000	100000000000

# 総 農 家 等

総農家等

【総農家等】

1 総農家数及び土地持ち非農家数

(1) 総農家数、販売農家数、自給の農家数、土地持ち非農家数

単位：戸

市区町村・振興局		総農家数	販売農家	新設農家	自給の農家	土地持ち 非農家数
県	計	58,414	40,103	436	18,311	40,242
市	計	35,572	24,416	259	11,156	28,344
熊本	市	6,649	5,084	73	1,565	4,044
中	区	58	25	-	33	44
東	区	547	374	1	173	359
西	区	1,486	1,251	19	235	486
南	区	2,349	1,802	21	547	1,987
北	区	2,209	1,632	32	577	1,168
八	市	4,185	3,160	28	1,025	2,575
人	市	1,111	676	7	435	491
荒	市	745	414	-	331	949
水	市	902	389	9	513	766
玉	市	3,527	2,555	28	972	3,002
山	市	3,629	2,518	21	1,111	2,265
菊	市	2,885	2,179	20	706	1,742
宇	市	1,177	767	6	410	902
上	市	894	429	2	465	2,302
宇	市	2,697	2,104	15	593	2,064
阿	市	1,742	1,228	22	514	1,308
天	市	4,730	2,408	18	2,322	5,328
合	市	699	505	10	194	606
郡	計	22,842	15,687	177	7,155	11,898
下	郡	1,170	730	2	440	517
美	町	1,170	730	2	440	517
玉	郡	3,088	2,030	33	1,058	1,751
玉	町	409	315	5	94	191
南	町	1,058	664	11	394	483
長	町	380	225	4	155	517
和	町	1,241	826	13	415	560
菊	郡	1,134	822	10	312	1,298
大	町	652	460	5	192	772
菊	町	482	362	5	120	526
阿	郡	3,486	2,555	34	931	1,129
南	町	479	341	-	138	97
小	町	664	457	4	207	157
小	村	232	186	4	46	27
産	町	478	360	5	118	249
高	村	501	372	1	129	146
西	村	1,132	839	20	293	453
南	村					
上	郡	5,619	4,162	43	1,457	2,570
御	町	934	628	3	306	538
嘉	町	454	364	8	90	377
益	町	927	632	7	295	658

【総農家等】

1 総農家数及び土地持ち非農家数

(1) 総農家数、販売農家数、自給的農家数、土地持ち非農家数

単位：戸

市区町村・振興局				総農家数	販売農家	新設農家	自給的農家	土地持ち 非農家数
甲	佐	町	43	930	660	6	270	514
山	都	町	44	2,374	1,878	19	496	483
八	代	郡	45	765	658	12	107	456
水	川	町	46	765	658	12	107	456
葦	北	郡	47	2,015	1,196	7	819	1,066
芦	北	町	48	1,626	963	3	663	803
津	奈	木	49	389	233	4	156	263
球	磨	郡	50	5,099	3,291	34	1,808	2,658
錦		町	51	847	579	7	268	483
多	良	木	52	1,011	680	2	331	467
湯	前	町	53	364	256	1	108	165
水	上	村	54	284	178	4	106	73
相	良	村	55	523	332	3	191	202
五	木	村	56	86	26	1	60	61
山	江	村	57	379	253	4	126	132
球	磨	村	58	461	199	3	262	240
あ	さ	ぎ	59	1,144	788	9	356	835
天	草	郡	60	466	243	2	223	453
苓	北	町	61	466	243	2	223	453
<b>地域振興局</b>								
熊		本	62	6,649	5,084	73	1,565	4,044
宇		城	63	5,044	3,601	23	1,443	3,483
玉		名	64	7,360	4,999	61	2,361	5,702
鹿		本	65	3,629	2,518	21	1,111	2,265
菊		池	66	4,718	3,506	40	1,212	3,646
阿		蘇	67	5,228	3,783	56	1,445	2,437
上	益	城	68	5,619	4,162	43	1,457	2,570
八		代	69	4,950	3,818	40	1,132	3,031
芦		北	70	2,917	1,585	16	1,332	1,832
球		磨	71	6,210	3,967	41	2,243	3,149
天		草	72	6,090	3,080	22	3,010	8,083
合		計	73	58,414	40,103	436	18,311	40,242
<b>広域本部</b>								
県	央		74	17,312	12,847	139	4,465	10,097
県	北		75	20,935	14,806	178	6,129	14,050
県	南		76	14,077	9,370	97	4,707	8,012
天	草		77	6,090	3,080	22	3,010	8,083
合	計		78	58,414	40,103	436	18,311	40,242

【総農家等】

2 耕作放棄地面積

(1) 耕作放棄地のある総農家数等

単位：戸

市区町村・振興局		計	総農家小計	販売農家	自給的農家	土地持ち非農家
県	計	39,913	19,157	11,020	8,137	20,756
市	計	26,249	11,131	6,107	5,024	15,118
熊本市	計	2,773	1,304	832	472	1,469
中央区	3	25	7	-	7	18
東山区	4	114	50	25	25	64
西南区	5	470	261	188	73	209
北区	6	898	371	248	123	527
八代市	7	1,266	615	371	244	651
人吉市	8	1,896	910	552	358	986
荒尾市	9	691	415	250	165	276
水尾市	10	1,049	379	186	193	670
玉山市	11	1,037	424	155	269	613
山鹿市	12	2,427	1,157	736	421	1,270
菊池市	13	1,916	1,052	590	462	864
宇土市	14	1,013	562	353	209	451
上天草市	15	999	487	277	210	512
宇城市	16	2,610	553	209	344	2,057
阿蘇市	17	2,235	1,007	709	298	1,228
天草市	18	250	122	94	28	128
合志市	19	7,079	2,673	1,115	1,558	4,406
	20	274	86	49	37	188
郡	計	13,664	8,026	4,913	3,113	5,638
下益城郡	21	879	526	285	241	353
美里町	22	879	526	285	241	353
玉名郡	23	2,172	1,234	724	510	938
玉東町	24	252	155	114	41	97
南関町	25	793	472	264	208	321
長洲町	26	252	95	48	47	157
和水町	27	875	512	298	214	363
菊池郡	28	628	243	134	109	385
大津町	29	431	167	95	72	264
菊陽町	30	197	76	39	37	121
阿蘇郡	31	1,449	962	655	307	487
南小国町	32	171	132	103	29	39
小国町	33	248	169	111	58	79
小産山村	34	106	97	79	18	9
高森町	35	274	147	104	43	127
西原村	36	241	163	98	65	78
南阿蘇村	37	409	254	160	94	155
上益城郡	38	3,281	2,174	1,549	625	1,107
御船町	39	623	379	228	151	244
嘉島町	40	87	36	31	5	51
益城町	41	420	218	133	85	202
甲佐町	42	651	368	240	128	283
山都町	43	1,500	1,173	917	256	327



【総農家等】

2 耕作放棄地面積

(1) 耕作放棄地のある総農家数等

単位：戸

市区町村・振興局		計	総農家小計	販売農家	自給的農家	土地持ち非農家	
八代郡	45	326	133	94	39	193	
氷川町	46	326	133	94	39	193	
葦北郡	47	1,738	946	512	434	792	
芦北町	48	1,372	786	427	359	586	
津奈木町	49	366	160	85	75	206	
球磨郡	50	2,610	1,578	877	701	1,032	
錦町	51	420	244	141	103	176	
多良木町	52	384	229	154	75	155	
湯前町	53	125	87	62	25	38	
水上村	54	176	128	80	48	48	
相良村	55	282	190	92	98	92	
五木村	56	76	30	10	20	46	
山江村	57	265	180	101	79	85	
球磨村	58	462	266	96	170	196	
あさぎり町	59	420	224	141	83	196	
天草郡	60	581	230	83	147	351	
苓北町	61	581	230	83	147	351	
<b>地域振興局</b>							
熊本	本	62	2,773	1,304	832	472	1,469
宇城	城	63	4,113	2,020	1,271	749	2,093
玉名	名	64	5,648	2,770	1,646	1,124	2,878
鹿本	本	65	1,916	1,052	590	462	864
菊池	池	66	1,915	891	536	355	1,024
阿蘇	蘇	67	1,699	1,084	749	335	615
上益	城	68	3,281	2,174	1,549	625	1,107
八代	代	69	2,222	1,043	646	397	1,179
芦北	北	70	2,775	1,370	667	703	1,405
球磨	磨	71	3,301	1,993	1,127	866	1,308
天草	草	72	10,270	3,456	1,407	2,049	6,814
天合	計	73	39,913	19,157	11,020	8,137	20,756
<b>広域本部</b>							
熊本	央	74	10,167	5,498	3,652	1,846	4,669
熊本	北	75	11,178	5,797	3,521	2,276	5,381
熊本	南	76	8,298	4,406	2,440	1,966	3,892
天合	草	77	10,270	3,456	1,407	2,049	6,814
天合	計	78	39,913	19,157	11,020	8,137	20,756

【総農家等】

2 耕作放棄地面積

(2) 総農家等の耕作放棄地面積

単位：a

市区町村・振興局		計	総農家小計	販売農家	自給的農家	土地持ち非農家
県	計	1,246,049	609,427	369,507	239,920	636,622
市	計	786,548	348,508	199,520	148,988	438,040
熊本	市	85,372	38,466	24,299	14,167	46,906
中	区	513	114	-	114	399
東	区	4,303	1,562	572	990	2,741
西	区	18,419	9,544	7,290	2,254	8,875
南	区	24,673	10,225	6,313	3,912	14,448
北	区	37,464	17,021	10,124	6,897	20,443
八代	市	40,377	19,254	11,585	7,669	21,123
人吉	市	20,121	11,120	7,204	3,916	9,001
荒尾	市	32,787	12,338	6,373	5,965	20,449
水俣	市	23,804	9,676	4,332	5,344	14,128
玉名	市	80,086	39,163	26,891	12,272	40,923
山鹿	市	58,957	32,410	16,774	15,636	26,547
菊池	市	33,849	18,772	11,078	7,694	15,077
宇土	市	28,022	14,341	8,443	5,898	13,681
上天草	市	65,065	18,287	7,017	11,270	46,778
宇城	市	94,224	47,350	35,569	11,781	46,874
阿蘇	市	14,242	5,870	4,259	1,611	8,372
天草	市	201,492	78,932	34,382	44,550	122,560
合志	市	8,150	2,529	1,314	1,215	5,621
郡	計	459,501	260,919	169,987	90,932	198,582
下益城	郡	22,303	12,309	6,549	5,760	9,994
美里	町	22,303	12,309	6,549	5,760	9,994
玉名	郡	66,914	36,375	21,261	15,114	30,539
玉東	町	9,336	5,842	4,252	1,590	3,494
南関	町	24,065	13,474	7,462	6,012	10,591
長洲	町	6,555	2,195	1,197	998	4,360
和	町	26,958	14,864	8,350	6,514	12,094
菊池	郡	26,742	9,810	4,664	5,146	16,932
大津	町	19,551	7,561	3,710	3,851	11,990
菊陽	町	7,191	2,249	954	1,295	4,942
阿蘇	郡	63,289	36,395	25,602	10,793	26,894
南小国	町	4,771	3,255	2,754	501	1,516
小国	町	7,349	5,140	3,716	1,424	2,209
小産山	村	3,444	3,160	2,625	535	284
高森	町	21,395	9,077	6,589	2,488	12,318
西原	村	8,753	5,467	3,296	2,171	3,286
南阿蘇	村	17,577	10,296	6,622	3,674	7,281
上益城	郡	116,938	80,478	59,973	20,505	36,460
御船	町	18,164	12,040	7,481	4,559	6,124
嘉島	町	1,290	592	491	101	698
益城	町	13,241	7,199	4,570	2,629	6,042
甲佐	町	18,379	9,915	6,235	3,680	8,464
山都	町	65,864	50,732	41,196	9,536	15,132

【総農家等】

2 耕作放棄地面積

(2) 総農家等の耕作放棄地面積

単位：a

市区町村・振興局	計	総農家小計			土地持ち非農家
			販売農家	自給的農家	
八代郡 45	11,777	4,326	3,379	947	7,451
氷川町 46	11,777	4,326	3,379	947	7,451
葦北郡 47	54,151	27,693	16,722	10,971	26,458
芦北町 48	42,897	22,738	13,718	9,020	20,159
津奈木町 49	11,254	4,955	3,004	1,951	6,299
球磨郡 50	76,774	45,519	28,931	16,588	31,255
錦町 51	10,199	5,474	3,038	2,436	4,725
多良木町 52	9,949	6,218	4,576	1,642	3,731
湯前町 53	2,697	1,718	1,253	465	979
水上村 54	10,945	8,546	7,161	1,385	2,399
相良村 55	5,489	3,593	2,136	1,457	1,896
五木村 56	3,362	926	289	637	2,436
山江村 57	9,634	6,502	3,608	2,894	3,132
球磨村 58	13,118	7,347	3,148	4,199	5,771
あさぎり町 59	11,381	5,195	3,722	1,473	6,186
天草郡 60	20,613	8,014	2,906	5,108	12,599
苓北町 61	20,613	8,014	2,906	5,108	12,599
<b>地域振興局</b>					
熊本 62	85,372	38,466	24,299	14,167	46,906
宇城 63	144,549	74,000	50,561	23,439	70,549
玉名 64	179,787	87,876	54,525	33,351	91,911
鹿本 65	58,957	32,410	16,774	15,636	26,547
菊池 66	68,741	31,111	17,056	14,055	37,630
阿蘇 67	77,531	42,265	29,861	12,404	35,266
上益城 68	116,938	80,478	59,973	20,505	36,460
八代 69	52,154	23,580	14,964	8,616	28,574
芦北 70	77,955	37,369	21,054	16,315	40,586
球磨 71	96,895	56,639	36,135	20,504	40,256
天草 72	287,170	105,233	44,305	60,928	181,937
合 計 73	1,246,049	609,427	369,507	239,920	636,622
<b>広域本部</b>					
県 央 74	346,859	192,944	134,833	58,111	153,915
県 北 75	385,016	193,662	118,216	75,446	191,354
県 南 76	227,004	117,588	72,153	45,435	109,416
天草 77	287,170	105,233	44,305	60,928	181,937
合 計 78	1,246,049	609,427	369,507	239,920	636,622

Account	Description	Amount	Balance	Check	Deposit	Interest	Other
1000	1000	1000	1000				
1001	1001	1001	1001				
1002	1002	1002	1002				
1003	1003	1003	1003				
1004	1004	1004	1004				
1005	1005	1005	1005				
1006	1006	1006	1006				
1007	1007	1007	1007				
1008	1008	1008	1008				
1009	1009	1009	1009				
1010	1010	1010	1010				
1011	1011	1011	1011				
1012	1012	1012	1012				
1013	1013	1013	1013				
1014	1014	1014	1014				
1015	1015	1015	1015				
1016	1016	1016	1016				
1017	1017	1017	1017				
1018	1018	1018	1018				
1019	1019	1019	1019				
1020	1020	1020	1020				
1021	1021	1021	1021				
1022	1022	1022	1022				
1023	1023	1023	1023				
1024	1024	1024	1024				
1025	1025	1025	1025				
1026	1026	1026	1026				
1027	1027	1027	1027				
1028	1028	1028	1028				
1029	1029	1029	1029				
1030	1030	1030	1030				
1031	1031	1031	1031				
1032	1032	1032	1032				
1033	1033	1033	1033				
1034	1034	1034	1034				
1035	1035	1035	1035				
1036	1036	1036	1036				
1037	1037	1037	1037				
1038	1038	1038	1038				
1039	1039	1039	1039				
1040	1040	1040	1040				
1041	1041	1041	1041				
1042	1042	1042	1042				
1043	1043	1043	1043				
1044	1044	1044	1044				
1045	1045	1045	1045				
1046	1046	1046	1046				
1047	1047	1047	1047				
1048	1048	1048	1048				
1049	1049	1049	1049				
1050	1050	1050	1050				
1051	1051	1051	1051				
1052	1052	1052	1052				
1053	1053	1053	1053				
1054	1054	1054	1054				
1055	1055	1055	1055				
1056	1056	1056	1056				
1057	1057	1057	1057				
1058	1058	1058	1058				
1059	1059	1059	1059				
1060	1060	1060	1060				
1061	1061	1061	1061				
1062	1062	1062	1062				
1063	1063	1063	1063				
1064	1064	1064	1064				
1065	1065	1065	1065				
1066	1066	1066	1066				
1067	1067	1067	1067				
1068	1068	1068	1068				
1069	1069	1069	1069				
1070	1070	1070	1070				
1071	1071	1071	1071				
1072	1072	1072	1072				
1073	1073	1073	1073				
1074	1074	1074	1074				
1075	1075	1075	1075				
1076	1076	1076	1076				
1077	1077	1077	1077				
1078	1078	1078	1078				
1079	1079	1079	1079				
1080	1080	1080	1080				
1081	1081	1081	1081				
1082	1082	1082	1082				
1083	1083	1083	1083				
1084	1084	1084	1084				
1085	1085	1085	1085				
1086	1086	1086	1086				
1087	1087	1087	1087				
1088	1088	1088	1088				
1089	1089	1089	1089				
1090	1090	1090	1090				
1091	1091	1091	1091				
1092	1092	1092	1092				
1093	1093	1093	1093				
1094	1094	1094	1094				
1095	1095	1095	1095				
1096	1096	1096	1096				
1097	1097	1097	1097				
1098	1098	1098	1098				
1099	1099	1099	1099				
1100	1100	1100	1100				