

令和2年7月豪雨に係る災害対策本部会議（第9回）

次 第

令和2年（2020年）7月11日（土）午後3時

熊本県災害対策本部

1 大雨による被害の状況等

（1）被害の情報等

（2）各部からの報告

（3）その他

2 本部長（知事）の指示

人的被害の状況

R2. 7. 11 12:00現在
15:00発表

	死亡	心肺停止	行方不明
八代市	4 (-2)		2
芦北町	10		1
津奈木町	1		2
人吉市	19		
錦町			
相良村			
五木村			
球磨村	22 (+2)		2 (-2)
山鹿市	2		
住所地不明	2		
合計	60		7 (-2)

※市町村等との情報が異なる場合は申し出てください。調査します。

○人的被害者のうち「死亡」の内訳

死亡	60名	氏名判明	57名	氏名公表済	54名	(内訳) 人吉市1 球磨村2
				同意確認中	3名	
				住基確認中	-	
		氏名不明	3名	-	-	

行方不明 及び 亡くなられた方の氏名等

7月11日 12時00分現在
15時00分発表

(死者)

	住所	氏名	フリガナ	年齢	性別
1	芦北町佐敷	酒井 民子	サカイ タミコ	82	女
2	芦北町小田浦	川田 武人	カワタ タケト	72	男
3	芦北町小田浦	川田 節子	カワタ セツコ	69	女
4	芦北町田川	入江 たえ子	イリエ タエコ	69	女
5	芦北町田川	堀口 ツギエ	ホリグチ ツギエ	93	女
6	芦北町田川	入江 竜一	イリエ リュウイチ	42	男
7	津奈木町福浜	丸橋 勇	マルハシ イサム	85	男
8	人吉市下林町	後村 多佳志	アムラ タカシ	62	男
9	人吉市下林町	西 隆男	ニシ タカオ	84	男
10	人吉市下薩摩瀬町	井上 三郎	イノウエ サブロウ	81	男
11	人吉市中神町	湯本 秀子	ユモト ヒデコ	61	女
12	人吉市紺屋町	平田 千恵美	ヒラタ チエミ	57	女
13	芦北町女島	小崎 清一	コサキ セイイチ	69	男
14	芦北町女島	小崎 峰子	コサキ ミネコ	68	女
15	芦北町簸瀬	山本 レイ子	ヤマモト レイコ	78	女
16	球磨村大字渡	吉川 エイ子	ヨシカワ エイコ	78	女
17	人吉市下林町	西橋 欽一 <small>※西は旧字体</small>	ニシハシ キンイチ	85	男
18	人吉市下林町	西橋 恵美子 <small>※西は旧字体</small>	ニシハシ エミコ	82	女
19	八代市坂本町坂本	坂中 貞雄	サカナカ サダオ	93	男
20	人吉市紺屋町	永尾 誠	ナガオ マコト	88	男
21	人吉市下薩摩瀬町	國本 一	クニモト ハジメ	80	男
22	人吉市下薩摩瀬町	國本 洋子	クニモト ヨウコ	79	女
23	人吉市下青井町	川上 博久	カワガミ ヒロヒサ	67	男
24	人吉市下青井町	倉岡 アヤ子	クラオカ アヤコ	92	女
25	芦北町伏木氏	矢野 まさ子	ヤノ マサコ	67	女
26	人吉市下薩摩瀬町	西 英雄	ニシ ヒデオ	83	男
27	人吉市下薩摩瀬町	西 タツ子	ニシ タツコ	74	女
28	人吉市相良町	平川 和美	ヒラカワ カズミ	50	女
29	人吉市老神町	中瀆 卯一郎	ナカハマ ウヰイチロウ	83	男
30	球磨村大字渡	地下 末行	ヂゲ スエキ	91	男
31	球磨村大字渡	日當 タツエ	ヒアテ タツエ	82	女
32	球磨村大字渡	西 康彦	ニシ ヤスヒコ	85	男

33	球磨村大字渡	井上 カズ子	イウエ カズコ	85	女
34	球磨村大字渡	淋 サナエ	ソギ サナエ	84	女
35	球磨村大字渡	日隠 行人	ヒガクレ ユキト	84	男
36	球磨村大字渡	大岩 ユウコ	オイワ ユウコ	83	女
37	球磨村大字渡	山本 眞澄	ヤマモト マスミ	94	男
38	球磨村大字渡	大岩 ヒサエ	オイワ ヒサエ	99	女
39	球磨村大字渡	寺床 美與子	テラトコ ミヨコ	88	女
40	球磨村大字一勝地	淋 一明	ソギ 一明	51	男
41	人吉市老神町	坂本 千津子	サカモト チヅコ	70	女
42	八代市坂本町坂本	塩崎 つぼみ	シオザキ ツボミ	68	女
43	山鹿市小原	松本 成行	マツモト セイコウ	88	男
44	山鹿市小原	松本 セツ子	マツモト セツコ	87	女
45	球磨村大字渡	横井 ハマヨ	ヨコイ ハマヨ	98	女
46	球磨村大字渡	大岩 江美子	オイワ エミコ	84	女
47	球磨村大字渡	蒨 安雄	シメ ヲサオ	80	男
48	球磨村大字渡	山口 秋人	ヤマグチ アキト	65	男
49	球磨村大字渡	淵田 勝子	フチタ カツコ	93	女
50	球磨村一勝地	川口 豊美	カワグチ トヨミ	73	女
51	人吉市下青井町	池下 時男	イケダ トキオ	77	男
52	球磨村神瀬	宮崎 開	ミヤザキ ヒラキ	70	男
53	球磨村一勝地	牛嶋 満子	ウシジマ ミツコ	78	女
54	八代市坂本町葉木	林 タ子	ハヤシ タコ	83	女

(行方不明者)

	住所	氏名	フリガナ	年齢	性別
1	球磨村一勝地	愛甲 誓史	アイコウ チカフミ	52	男
2	津奈木町福浜	丸橋 ミチ子	マルハシ ミチコ	83	女
3	津奈木町福浜	丸橋 貴孝	マルハシ キヨタカ	58	男
4	球磨村大字神瀬	小田 美知子	オダ ミチコ	83	女
5	八代市坂本町中谷	谷口 修二	タニグチ シュウジ	63	男
6	八代市坂本町葉木	稻荷 正一 <small>※荷は旧字体</small>	イナリ ショウイチ	81	男
7	芦北町天月	城 幸恵	シヨウ サチ	90	女

人的被害の状況

R2. 7. 11 9:30現在
11:00発表

	死亡	心肺停止	行方不明
八代市	6		2
芦北町	10		1
津奈木町	1		2
人吉市	19		
錦町			
相良村			
五木村			
球磨村	20		4
山鹿市	2		
住所地不明	2		
合計	60		9

※市町村等との情報が異なる場合は申し出てください。調査します。

○人的被害者のうち「死者数」の内訳

死亡	60名	氏名判明	54名	氏名公表済	53名
				同意確認中	1名
				住基確認中	-
		氏名不明	6名	-	-

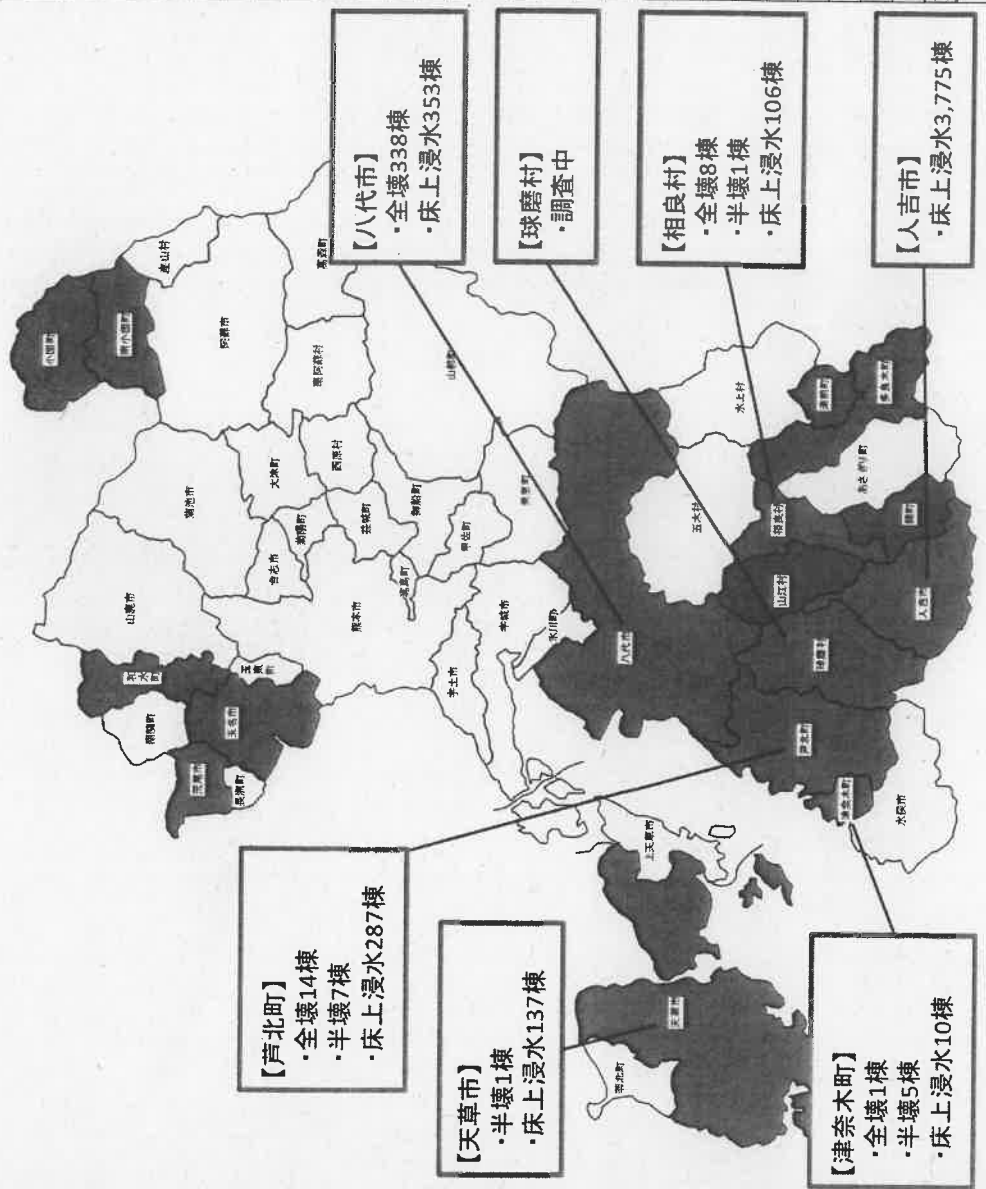
(内訳)
人吉市 1

住家被害の状況

全半壊375棟以上、床上浸水4,908棟以上
(R2.7.10 13:00現在)

※現在、報告があつている数の集計。
今後、更に増加することが見込まれる。

【市町村別計】				R2.7.10	13:00現在
	全壊	半壊	床上浸水	床上浸水	一部損壊
宇土市	0	0	0	0	1
宇城管内	0	0	0	0	1
流尾市	0	0	92	202	0
玉名市	0	0	7	19	0
南関町	0	0	5	3	0
長洲町	0	0	0	1	0
和水町	0	0	5	20	0
玉名管内	0	0	109	245	0
山鹿市	0	0	2	0	3
鹿本管内	0	0	2	0	3
南小国町	0	0	8	9	2
小国町	0	0	14	0	0
阿蘇管内	0	0	22	9	2
八代市	338	0	353	0	0
八代管内	338	0	353	0	0
水原市	0	0	6	0	0
芦北町	14	7	287	277	0
津奈木町	1	5	10	10	28
芦北管内	15	12	303	287	28
人吉市	0	0	3,775	906	0
綿町	0	0	69	52	0
多良木町	0	0	15	54	4
湯前町	0	0	5	42	1
水上村	0	0	0	7	0
相良村	8	1	106	58	7
五木村	0	0	0	1	0
山江村	0	0	12	9	0
球磨村	調査中				
あさぎり町	調査中				
球磨管内	8	1	3,982	1,129	12
天草市	0	1	137	199	0
天草管内	0	1	137	199	0
計	361	14	4,908	1,869	46



※「床上浸水」は、今後調査により、「全壊」「半壊」となる可能性あり

令和2年7月10日 19時時点

危機管理防災課
健康福祉政策課 避難所等支援室

避難所・世帯・人数について

避難所設置市町村	避難所数	避難世帯数	避難人数
八代市	25	172	307
人吉市	10	217 + 不明	1200
水俣市	5	6 + 不明	10
天草市	16	8	11
芦北町	10	73	199
津奈木町	5	25	35
錦町	2	3	5
あさぎり町	3	3	7
多良木町	1	1	1
湯前町	3	4	5
水上村	3	5	7
相良村	2	22	52
山江村	3	22	34
球磨村	8	201	403
熊本市	20	25	33
荒尾市	8	23	40
玉名市	5	18	44
山鹿市	7	20	30
菊池市	5	4	8
阿蘇市	4	1	1
美里町	4	0	0
玉東町	1	0	0
和水町	5	0	0
南関町	4	不明	6
小国町	8	9	9
高森町	5	0	0
南阿蘇村	4	0	0
益城町	2	0	0
山都町	3	0	0
苓北町	4	2	2
30	185	864 + 不明	2,449

※球磨村については村外設置避難所含む。

総務部被害状況等報告

令和2年7月11日（土）12時00分時点

1 市町村への職員派遣の状況

(1) 被災地行政体制支援

●7月4日（土）から派遣開始

八代市3人、人吉市8人、芦北町3人、相良村3人
球磨村10人・・・7/6（月）から5人追加（5人→10人）
山江村2人・・・7/7（火）から派遣

29人

(2) 情報連絡員（L0）

●7月4日（土）から派遣開始

人吉市、芦北町、津奈木町 各2人
※ 球磨村は(1)の「被災地行政体制支援」人員がL0業務を担う。
※ 7/10（金）に水俣市への派遣終了
※ 7/11（土）に八代市、相良村への派遣終了（前日比▲4）

6人（前日比▲4）

(3) 避難所運営支援

●7月5日（日）から要請に応じ派遣

人吉市・・・34人派遣（うち保健師4人）
球磨村・・・16人派遣（うち保健師4人）
芦北町・・・8人派遣
相良村・・・1人派遣
※ 八代市は神戸市派遣、岡山市派遣で対応（県派遣 前日比▲4）

59人（前日比▲4）

(4) 罹災証明（被害家屋調査）

●7月11日（土）から派遣開始

八代市12人（前日比+12）

12人（前日比+12）

(5) 災害ごみ処理支援

●7月9日（木）から派遣開始

人吉市1人

1人

計 107人（前日比+4）

2 私立中学校・高等学校の休校

該当なし

令和2年水害 被災地への職員派遣数一覧(令和2年7月11日分)

【令和2年(2020年)7月11日(土)12時00分時点】

(単位:人)

派遣先市町村	派遣元区分	行政体制支援	情報連絡員(LO)	避難所支援	罹災証明関係	災害ごみ処理	計
八代市	福岡市 ^{※1}	2→0(7/12~)			6(7/11~)		8
	神戸市 ^{※1}			10(7/11~)			10
	岡山市 ^{※1}		3	10(7/11~)			13
	熊本県	3			12(7/11~)		15
	県内市町村						0
	計	5	3	20	18	0	46
水俣市	北九州市 ^{※1}	3→0(7/11~)			3(7/13~)		0
	熊本県						0
	県内市町村						0
	計	0	0	0	0	0	0
芦北町	宮崎県 ^{※1}	3			10(7/12~)		3
	熊本県	3	2	8	2(7/13~)		13
	県内市町村			12		8	20
	計	6	2	20	0	8	36
津奈木町	山口県 ^{※1}	2→0(7/12~)			4(7/14~)		2
	熊本県		2				2
	県内市町村			2			2
	計	2	2	2	0	0	6
人吉市	熊本市 ^{※1}	3			30(7/13~)		3
	広島市 ^{※1}					14(7/11~)	14
	熊本県	8	2	30		1	41
	県内市町村			4		10	14
	計	11	2	34	0	25	72
相良村	大分県 ^{※1}	1		1	4	2	8
	熊本県	3		1			4
	県内市町村						0
	計	4	0	2	4	2	12
球磨村	長崎県 ^{※1}	3→2(7/12~)		10→27 (7/14~予定)	8(7/15~予定) →22(段階的増員)		13
	熊本県	10	(10) ^{※2}	12			22
	県内市町村			4			4
	計	13	(10) ^{※2}	26	0	0	39
山江村	岡山県 ^{※1}	3		2	4(7/13~)		5
	熊本県	2					2
	県内市町村			2			2
	計	5	0	4	0	0	9
総計		46	9	108	22	35	220

(上表に保健師派遣は含まない。)

1. 行政体制支援：市町村役場機能の確保・維持の各種支援員

2. 情報連絡員(LO)：当該被災市町村の被災状況等の連絡員

※1 総務省被災市区町村応援職員確保システムによる応援職員派遣元自治体

※2 行政体制支援が情報連絡員(LO)を兼務

令和2年7月豪雨災害の対応に係る各所管窓口について

項目	県担当	県統括リーダー
1 被災市町村への人的支援・対 口支援	【市町村課】 課長:清田克弘 審議員:森山哲也 審議員:入田秀喜 ◎班長:今田潤一郎 TEL:096-333-2102 (内線:3380) TEL:096-333-2106 (内線:3403) TEL:096-333-2106 (内線:3382) TEL:096-333-2106 (内線:3402)	市町村課長:清田克弘 TEL:096-333-2102 (内線:3380)
2 孤立状況の確認、解消	【市町村課】 (被災集落支援チーム) ◎リーダー:村上友彦 サブリーダー:麦田健一郎 サブリーダー:北園恵 ※各施策は各所管課で実施 TEL:096-333-2035 (内線:3342) (内線:3469)	市町村課長:清田克弘 TEL:096-333-2102 (内線:3380)
孤立集落へのアクセス確保	【道路保全課】 課長:吉ヶ嶋雅純 ◎班長:江口貴弘 TEL:096-333-2496 (内線:6100) TEL:096-333-2496 (内線:6102)	道路保全課長:吉ヶ嶋雅純 TEL:096-333-2496 (内線:6100)
3 避難所の設置状況把握	【危機管理防災課】 課長:柴田英伸 課長補佐:宮原尚孝 ◎班長:矢津田雅樹 TEL:096-333-2836 (内線:7810) TEL:096-333-2109 (内線:3795) TEL:096-333-2115 (内線:3416)	危機管理監:厚地昭仁 TEL:096-333-2112 (内線:3465)
避難所の運営支援 ※エアコン、仮設トイレ、入浴施 設等	【健康福祉政策課】 (避難所等支援室) 室長:寺本和央 ◎班長:上田平茂人 TEL:096-333-2605 (内線:7191) TEL:096-333-2604 (内線:7171)	長寿社会局長:沼川敦彦 TEL:096-333-2190 (内線:7003) 健康福祉政策課長:下山薫 TEL:096-333-2192 (内線:7010)
避難所におけるコロナ対策	【健康危機管理課】 課長:上野一宏 課長補佐:山田崇 ◎班長:立山亮 TEL:096-333-2630 (内線:5930) TEL:096-333-2239 (内線:7080) TEL:096-333-2239 (内線:7080)	子ども・障がい福祉局長:唐戸直樹 TEL:096-333-2190 (内線:7004)
4 ホテル・旅館・廃校等の避難所 としての活用	【健康福祉政策課】 (避難所等支援室) 室長:寺本和央 ◎班長:上田平茂人 TEL:096-333-2605 (内線:7191) TEL:096-333-2604 (内線:7171)	長寿社会局長:沼川敦彦 TEL:096-333-2190 (内線:7003) 健康福祉政策課長:下山薫 TEL:096-333-2192 (内線:7010)
ホテル・旅館等の確保	【業務衛生課】 課長:樋口義則 審議員:緒方祥介 ◎班長:増永博和 TEL:096-333-2245 (内線:7160) TEL:096-333-2245 (内線:7186) TEL:096-333-2245 (内線:7184)	長寿社会局長:沼川敦彦 TEL:096-333-2190 (内線:7003) 健康福祉政策課長:下山薫 TEL:096-333-2192 (内線:7010)
5 保健医療体制の確保 (病院)	【医療政策課】 課長:三牧芳浩 審議員:岡順子 ◎班長:大和一博 TEL:096-333-2205 (内線:7230) TEL:096-333-2206 (内線:7221) TEL:096-333-2205 (内線:7214)	健康局長:岡崎光治 TEL:096-333-2190 (内線:7005)
各種施設の状況把握、ケア (障がい者福祉施設)	【障がい者支援課】 課長:下村正宜 審議員:高三潯晋 課長補佐:神西良三 ◎班長:小崎博文 TEL:096-333-2230 (内線:7140) TEL:096-333-2231 (内線:7141) TEL:096-333-2243 (内線:7138) TEL:096-333-2233 (内線:7149)	子ども・障がい福祉局長:唐戸直樹 TEL:096-333-2190 (内線:7004)
各種施設の状況把握、ケア (高齢者福祉施設)	【高齢者支援課】 課長:篠田誠 課長補佐:堤茂 ◎班長:池島信行 TEL:096-333-2217 (内線:7091) TEL:096-333-2217 (内線:7092) TEL:096-333-2217 (内線:7098)	子ども・障がい福祉局長:唐戸直樹 TEL:096-333-2190 (内線:7004)
各種施設の状況把握、ケア (在宅難病患者)	【健康づくり推進課】 課長:亀丸明弘 審議員:元島加奈子 ◎班長:手嶋義明 TEL:096-333-2208 (内線:7070) TEL:096-333-2208 (内線:7071) TEL:096-333-2210 (内線:7076)	子ども・障がい福祉局長:唐戸直樹 TEL:096-333-2190 (内線:7004)
6 在宅避難者等の状況把握、ケ ア	【健康福祉政策課】 (避難所等支援室) 室長:寺本和央 ◎班長:上田平茂人 TEL:096-333-2605 (内線:7191) TEL:096-333-2604 (内線:7171)	長寿社会局長:沼川敦彦 TEL:096-333-2190 (内線:7003) 健康福祉政策課長:下山薫 TEL:096-333-2192 (内線:7010)
7 物資支援、プッシュ型支援	【健康福祉政策課】 (避難所等支援室) 室長:寺本和央 ◎班長:村上知生 TEL:096-333-2605 (内線:7191) TEL:096-333-2605 (内線:7194)	長寿社会局長:沼川敦彦 TEL:096-333-2190 (内線:7003) 健康福祉政策課長:下山薫 TEL:096-333-2192 (内線:7010)

項目	県担当	県統括リーダー
8 生活インフラの状況把握 (電気、通信、ガス)	【危機管理防災課】 課長:柴田英伸 TEL:096-333-2836 (内線:7810) 課長補佐:宮原尚孝 TEL:096-333-2109 (内線:3795) ◎班長:矢津田雅樹 TEL:096-333-2115 (内線:3416)	危機管理監:厚地昭仁 TEL:096-333-2112 (内線:3465)
	【環境保全課】 課長:葉山清春 TEL:096-333-2270 (内線:7350) 審議員:廣畑昌章 TEL:096-333-2270 (内線:7352) ◎班長:北原佳代子 TEL:096-333-2302 (内線:7326)	環境局長:小原雅之 TEL:096-333-2260 (内線:7302)
	【下水環境課】 課長:森裕 TEL:096-333-2531 (内線:6190) 課長補佐:平山幸司 TEL:096-333-2531 (内線:6192) ◎班長:坂上達哉 TEL:096-333-2531 (内線:6196)	道路都市局長:村上義幸 TEL:096-333-2480 (内線:6002)
9 災害廃棄物・土砂撤去	【循環社会推進課】 課長:小原正巳 TEL:096-333-2277 (内線:7360) 審議員:吉澤和宏 TEL:096-333-2277 (内線:7361) ◎班長:井上知揮 TEL:096-333-2277 (内線:7365)	環境局長:小原雅之 TEL:096-333-2260 (内線:7302)
10 海洋への流木・流出ゴミ	【漁港漁場整備課】 課長:緒方誠 TEL:096-333-2462 (内線:5700) 課長補佐:山下武志 TEL:096-333-2462 (内線:5706) ◎班長:石動谷篤嗣 TEL:096-333-2466 (内線:5711)	水産局長:山田雅章 TEL:096-333-2360 (内線:5306)
11 災害ボランティア、地域支え合いセンター	【健康福祉政策課】 (地域支え合い支援室) 室長:西村徹 TEL:096-333-2819 (内線:7013) ◎班長:徳留なるみ TEL:096-333-2201 (内線:7025)	長寿社会局長:沼川敦彦 TEL:096-333-2190 (内線:7003) 健康福祉政策課長:下山薫 TEL:096-333-2192 (内線:7010)
12 住まいの確保 (みなし仮設住宅)	【危機管理防災課】 課長:柴田英伸 TEL:096-333-2836 (内線:7810) 課長補佐:高岡成佳 TEL:096-333-2836 (内線:7811) ◎班長:加藤壮一 TEL:096-333-2811 (内線:7816)	危機管理監:厚地昭仁 TEL:096-333-2112 (内線:3465)
	【健康福祉政策課】 (住まい対策室) 室長:廣石典子 TEL:096-333-2821 (内線:7676) ◎班長:緒方雅一 TEL:096-333-2821 (内線:7677)	政策審議監:早田章子 TEL:096-333-2190 (内線:7001) 建築課長:小路永守 TEL:096-333-2533 (内線:6210)
	【住宅課】 課長:折田義浩 TEL:096-333-2547 (内線:6240) 審議員:佐澤毅 TEL:096-333-2547 (内線:6250) ◎班長:緒方博太郎 TEL:096-333-2547 (内線:6245)	政策審議監:早田章子 TEL:096-333-2192 (内線:7001) 建築課長:小路永守 TEL:096-333-2533 (内線:6210)
13 災害救助法、被災者生活再建支援制度、災害援護資金貸付・災害弔慰金、義援金	【健康福祉政策】 (地域支え合い支援室) 室長:西村徹 TEL:096-333-2819 (内線:7013) ◎班長:井上雄一朗 TEL:096-333-2819 (内線:7028)	長寿社会局長:沼川敦彦 TEL:096-333-2190 (内線:7003) 健康福祉政策課長:下山薫 TEL:096-333-2192 (内線:7010)
14 生業支援	【各関係課】	

球磨村災害対策本部機能の確保支援（状況報告）

令和2年7月11日（土）10時00分時点

総務部市町村課

【現在の役場機能】

球磨村総合運動公園（球磨村渡）

- ・7月10日から役場の全機能を集約
- ・組織体制を整理し不足する人員（1日当たり最大42人）が判明
→対口支援団体である長崎県から応援職員（現在13人→最大55人）が派遣される見込み
- ・県から派遣中の田村真一企画振興部地域・文化振興局長に7月10日付けで球磨村総括審議員の併任発令

・組織体制等

陣頭指揮：村長

職員：村職員30名、県職員14名（うち保健師3名）、長崎県職員3名、

その他消防・自衛隊・国機関等

主な機能・対応業務：災害対策本部機能（全業務）

※災害ボランティアの受付等業務を人吉市社会福祉協議会に依頼し、災害ボランティ

アセンター（人吉市蟹^{がんつくりまち}作^{ひがしあいだ}町：東間コミュニティセンター）を7月10日開設

インフラの状況：（通信）防災無線、ソフトバンク・au・ドコモ通話可

※NTTドコモのLTE通信回線整備により通信能力向上

（電気）通電、（水）使用不可

球磨村役場庁舎（球磨村一勝地）

- ・窓口業務を除き役場機能を総合運動公園（球磨村渡）に移行

職員：村職員3名

主な機能・対応業務：窓口業務のみ

インフラの状況：（通信）防災無線、ソフトバンク・au・ドコモ通話可

（電気）通電、（水）使用不可

避難所等 村職員38名ほか

※球磨村の常勤職員数 71名（R2.4.1現在）

（裏面あり）

※球磨村総合運動公園内の災害対策本部の環境改善

- ・コンテナハウス（幅 5.9m×奥行 2.3m×高さ 2.7m）（空調付き）
→7月9日（木）3台設置、10日（金）2台設置
→7月12日（日）9台（7連、単体×2）設置予定
- ・コンテナハウス内機器
コピー機4台、プリンタ1台 →7月10日（金）設置
- ・パソコン20台、Wi-Fi3台、プリンタ2台 →7月9日（木）配置
- ・仮設トイレ10台 →7月9日（木）設置
- ・NTTドコモLTE通信 →7月10日（金）開通

公共交通機関の運行状況及び被害状況

JR九州

○運行状況

九州新幹線 博多～鹿児島中央 通常運行

特急列車

かわせみやませみ号	熊本～人吉	当分の間運休
SL人吉号	熊本～人吉	当分の間運休
いさぶろう・しんぺい号	熊本～人吉	当分の間運休

普通列車

肥薩線	八代～吉松	当分の間運転見合わせ
	吉松～隼人	雨規制による運転見合わせ
鹿児島本線	長洲～植木	当分の間運転見合わせ
豊肥本線	阿蘇～豊後竹田	雨規制による運転見合わせ

○被害状況

肥薩線	複数箇所では橋梁の流失等が発生 ※現地入り困難なため、被害の詳細が確認できていない状況
鹿児島本線	玉名～肥後伊倉間で土砂の流入が発生

肥薩おれんじ鉄道

○運行状況	八代～出水	当分の間運休
○被害状況	佐敷トンネルなど45箇所において土砂流入や道床流出 ※随時確認中であり、変更になる可能性あり	

くま川鉄道

○運行状況	全線(人吉温泉～湯前)	当分の間運休
○被害状況	人吉温泉駅(人吉市)～ ^{ひごにしのみら} 肥後西村駅(錦町)間の広範囲で土砂流入・道床流出発生 (主な被害) ※詳細な被災調査未実施 ・保有車両5両すべてが人吉温泉駅停車中に浸水 ・球磨川第四橋梁流失 ※1937年建造、橋長322m、国登録有形文化財、相良村と錦町の町村境に所在 ・人吉温泉駅 土砂流入 ・高柱川第一橋梁 土砂流入	

南阿蘇鉄道

- 運行状況 大雨の影響により運転見合わせ
- 被害状況 被害無し

タクシー * 県タクシー協会より状況報告あり

【人吉タクシー（人吉市）】

- 被害状況 車両の浸水（使用不可能車両23台→届出車両数の63%）
事務所の浸水

【つばめタクシー（人吉市）】

- 被害状況 車両の浸水（使用不可能車両29台→届出車両数の78%）
事務所の浸水

【芦北観光タクシー（芦北町）】

- 被害状況 車両の浸水（使用不可能車両5台→届出車両数の83%）
事務所の浸水

【大和タクシー（八代市坂本営業所）】

- 被害状況 車両の浸水（使用不可能車両4台→届出車両数の80%）
事務所（坂本営業所）の浸水

産交バス

- 運行状況 人吉営業所区域 運行見合わせ
- 被害状況 人吉営業所において停車車両25台すべてが水没
うち22台が廃車

ネットワーク断線等によるサービス停止の状況について

令和2年(2020年)7月11日 11:00 現在
情報政策課

今回の豪雨に伴うネットワーク断線等により、人吉・球磨の自治体運営(公設)の住民向けのインターネットサービス及び自治体業務に影響が出ているところは以下のとおり。

○ 住民向けインターネット

※7月9日現在、サービス停止 (7月10日復旧作業)

人吉市(一部)、錦町、あさぎり町、湯前町、山江村、相良村、五木村、水上村、球磨村

→7月10日17時に、相良村と球磨村を除き仮復旧。

○ 自治体

※現在、断線により一部業務に影響

相良村 (工事依頼中)、球磨村

健康福祉部被害状況等報告

令和2年7月11日(土) 15時00分時点

1. 被害状況

<7月4日の大雨> ※7月11日(土) AM6:00現在

1 人的被害 特別養護老人ホーム(球磨村) 14人死亡

2 物的被害 ※浸水被害のみ掲載

施設区分	八代	水俣・芦北	人吉・球磨	天草	合計
医療施設	2	10	17	1	30
保育所	2	6	6	2	16
障がい者施設	1	8	10	1	20
高齢者施設	4	10	13		27
薬局	1	9	21		31
医薬品卸事業所			3		3
と畜場			1		1
合計	10	43	71	4	128

【保育所の休園状況】

10施設(八代市2、人吉市2、芦北町2、津奈木町1、相良村1、球磨村2)

※全施設とも被害による休園

うち5施設(八代市2、人吉市1、津奈木町1、相良村1)は他園で保育実施。

<7月7日の大雨> ※7月11日(土) AM6:00現在

1 人的被害 なし

2 物的被害 ※浸水被害のみ掲載

施設区分	荒尾・玉名	鹿本	阿蘇	合計
児童養護施設		1		1
高齢者施設	3		1	4
合計	3	1	1	5

2. 職員派遣状況

保健所業務支援 ・ 派遣期間：7月5日（日）～

（7月10日の派遣状況）

派遣先	派遣人数	(派遣元) 職種
八代保健所	2名	(宇城保健所) 獣医師1名、保健師1名
水俣保健所	2名	(御船保健所) 保健師1名 (天草保健所) 管理栄養士1名
人吉保健所	3名	(有明保健所) 獣医師1名、薬剤師1名、 保健師1名
	1名	(こころの医療センター) 管理栄養士1名

・ 7月10日までの派遣実績（職種ごと・延べ人数）

医師	薬剤師	獣医師	管理栄養士	保健師	計
6名	6名	9名	13名	18名	52名

※ 派遣元所属：宇城保健所、御船保健所、菊池保健所、有明保健所、山鹿保健所、阿蘇保健所、天草保健所、健康づくり推進課、こころの医療センター

3. 保健医療調整本部

1 転院搬送調整

- 災害医療コーディネーターの助言により被災者の転院搬送を調整。
 - ・ 八代市坂本町2診療所及び千寿園関係 85名について以下のとおり調整。

	施設名	搬送人数（搬送先）
八代市	峯苦医院（1階床上浸水）	15名（熊本労災病院、7/4） 2名（八代北部地域医療センター、7/5）
	高橋医院（1階床上浸水）	13名（熊本総合病院、7/4）
球磨村	特別養護老人ホーム千寿園等関係	20名（人吉医療センター、7/4） 35名（公立多良木病院、7/4）

- ・ 球磨村在宅透析患者6名について以下のとおり調整。

1名 (孤立集落のため救助)	陸上自衛隊により熊本総合病院に搬送 (7/6)
優先順位が高い4名	陸上自衛隊により外山内科医院、球磨病院、たかみや医院及び熊本総合病院に搬送 (7/6)
その他1名	熊本総合病院に搬送 (7/8)

- ・ 芦北町の井上病院関係 64 名について、以下のとおり調整。

施設名	対象者数	搬送人数（搬送先）
井上病院	40 名	24 名（水俣市立総合医療センター、7/7～8）
井上医院	19 名	4 名（水俣協立病院、7/8）
特別養護老人ホーム 五松園	5 名	3 名（岡部病院、7/8） 2 名（白梅病院、7/8） 11 名（熊本総合病院、7/7～8） 5 名（八代北部地域医療センター、7/7～8） 2 名（平成病院、7/8） 1 名（高田病院、7/8） 1 名（八代市医師会立病院、7/8） 11 名（有床診療所、7/8）

※五松園の入所者（80 名、医療機関に搬送した 5 名を除く）は、熊本市内の特別養護老人ホームに移送（今週中に移送開始）。

2 DMAT

- ・ 7 月 4 日（土）、熊本県内及び九州各県に派遣要請。
- ・ 7 月 5 日（日）、活動拠点本部開設（8:30、熊本労災病院）
（18:30、人吉医療センター）

参集	32 チーム / 本部代表：熊本医療センター 山田 Dr ・熊本県 6（荒尾市民、天草中央、川口、公立玉名、済生会熊本、熊大） ・九州各県 26（福岡県 17、宮崎県 4、佐賀県 5）
活動内容	・被災医療機関の状況把握、避難所の状況把握。 ・被災の著しい 13 病院に 1 チームを各々投入。

- ・ 7 月 6 日（月）、九州、中国、近畿エリアに第 2 陣派遣要請。
→ 34 チームから派遣の承諾があるものの、7 日の九州北部の豪雨のため派遣キャンセルが生じ、31 チームに変更。
→ 7 月 8 日までに 31 チーム熊本県入り。
- ・ 7 月 7 日（火）、22 チーム（八代エリア 7、人吉・球磨 15）が活動。
- ・ 7 月 8 日（水）、47 チーム（八代・芦北エリア 22、人吉・球磨 25）が活動。
- ・ 7 月 9 日（木）、43 チーム（八代・芦北エリア 20、人吉・球磨 23）が活動。
- ・ 7 月 10 日（金）、30 チーム（八代・芦北エリア 13、人吉・球磨 17）が活動。
- ・ 7 月 11 日（土）、34 チーム（八代・芦北エリア 17、人吉・球磨 17）が活動中。

3 避難所への医療的な支援（JMAT、日赤救護班、災害支援ナース等）

- ・ 救護所での医療提供（日赤救護班）。
7月10日、4チーム（人吉市）が活動。
7月11日、4チーム（人吉市3、水俣・芦北1）が活動。
- ・ 避難所アセスメントに伴うDMA Tの投入。
 JMATに派遣要請。
7月9日、2チーム（人吉市）が活動。
7月10日、3チーム（人吉市）が活動。
7月11日、3チーム（人吉市）が活動。
- ・ 災害支援ナースの派遣。
7月8日～：1チーム（人吉市の避難所（人吉市スポーツパレス））が活動。
7月10日～：2チーム（球磨村住民の避難所（人吉第一中学校）と八代市（総合体育館））が活動。
7月13日～：1チーム（山江村避難所）が活動予定。
- ・ 災害歯科保健医療チーム（県歯科医師会）による避難所状況調査（被災者の口腔ケア状況等）。
7月11日～：人吉市で活動。

4 被災医療機関の人材確保・支援

地域	施設名	人材確保・支援
芦北	竹本診療所	・ 看護師1名が道路状況により通勤困難。 → 県医師会に支援依頼。
人吉・球磨	人吉医療センター	・ 救急外来、搬送の支援の要望（当面3日間）。 → DMA T（3チーム）が支援（7/10～）。

5 DHEAT（災害時健康危機管理支援チーム）派遣

- ・ 7月5日（日） 厚生労働省へ2チームの派遣を要請

構成員 （希望）	医師1名、保健師2名、食品衛生監視員1名、廃棄物対応が可能な職員1名
活動場所	人吉保健所及び保健所支援として球磨村役場

（7月7日（火） 追加派遣を要請）

- ・ 7月8日（水） 佐賀県チーム・長崎県チームが人吉保健所支援開始。
- ・ 7月10日（金） 三重県チームが水俣保健所支援開始。
- ・ 7月13日（月） 佐賀県チームが八代保健所支援決定。

6 保健師等応援派遣

- ・ 7月6日(月) 厚生労働省へ派遣を要請
- ・ 7月7日(火) 体制が整ったチームから順次活動を開始

構成員	保健師2名、事務職1名
活動場所	球磨村、芦北町及び津奈木町の避難所等

福岡市チーム：7月7日(火)～(球磨村)

徳島県チーム：7月7日(火)～(芦北町)

広島県チーム：7月8日(水)～(津奈木町)

香川県・高松市チーム：7月8日(水)～(球磨村)

岡山県・岡山市・倉敷市チーム：7月10日(金)～(人吉市)

山口県・下関市：7月14日(火)～(球磨村)派遣決定

(参考) 熊本市が人吉市に保健師10名を派遣(7月7日から)

7 災害薬事コーディネーター等

- ・ 7月6日(月)、熊本県薬剤師会に対し災害薬事コーディネーターを熊本県保健医療調整本部及び八代、人吉地域本部に派遣要請し、活動開始(7/6)
- ・ 7月6日(月)熊本県モバイルファーマシーを人吉地区に出動要請し、球磨村さくらドームで活動(7/7)
- ・ 球磨村の孤立集落を支援するDMATに支援薬剤師が同行し医薬品を交付(7/7)
※孤立集落をヘリで巡回し医薬品を交付(7/8)
- ・ 熊本県災害時緊急医薬品を人吉保健所、水俣保健所に配置(7/7)
- ・ 芦北地区の孤立集落の方へ医薬品を交付(7/8)
※自衛隊が孤立集落を巡回し、お薬手帳等の写真を撮影し、水俣市の薬局に送信。薬局で調剤された医薬品を自衛隊が患者に交付。
- ・ DMATから芦北地区に災害支援薬剤師の派遣要請(7/9)
- ・ 保険薬局における災害処方箋等の取扱いについて、熊本県薬剤師会に周知依頼(7/9)

4. 物資

- ・ 7月5日 球磨村、山江村、芦北町等に対し、県の備蓄物資から、水(2リットルペットボトル3,474本)、食料(アルファ米8,300食・保存パン4,240食)、毛布(850枚)、液体ミルク(144本)等をお届け
 - ・ 7月5日以降、被災市町村に対し、国からのプッシュ型支援物資(食料、水、段ボールベッド、スポットクーラー等)をお届け
- ※ 引き続き、市町村の要望を踏まえ、県においてもプッシュ型支援を実施する

5. 医療物資支援

- <人吉保健所>・マスク 1 万枚、消毒用エタノール 120L 配布 (7/4)
・消毒用エタノール 40L (7/8) ・弾性ストッキング 850 足 (7/10)
- <水俣保健所>・マスク 1 万枚、消毒用エタノール 100L、ガウン 300 枚、
手袋 2,000 枚配布 (7/5) ・弾性ストッキング 350 足 (7/10)
- <八代保健所>・弾性ストッキング 350 足 (7/10)

<避難所等支援室 要請分>

- ・マスク 1 万枚 (保健師チームが球磨村へ) (7/6)
- ・マスク 8 万枚 (7/9) ※内訳は下表のとおり

市町村名	マスク (枚)
人吉市	10,000
錦町	4,000
水上村	6,000
相良村	4,000
山江村	6,000
球磨村	30,000
芦北町	10,000
八代市	10,000
計	80,000

6. 高齢者や障がい者等への宿泊施設の提供

1 宿泊施設の確保 ※7月10日時点

7月4日、熊本県旅館ホテル生活衛生同業組合に対し、被災された要配慮者等への宿泊場所の提供について協力を要請。

現在 52 宿泊施設で約 1,800 人分の部屋を確保。

2 宿泊施設の利用状況 ※7月10日時点

市町村名	利用した人数
八代市	2人
水俣市	3人
津奈木町	4人
合計	9人

7. 熊本県災害派遣健康福祉チーム（熊本DCAT）の派遣

7月8日より、人吉市の避難所に熊本DCATを派遣

<第1陣> 7月8日から5日間程度

人吉市・球磨地域の避難所において現地のニーズをくみながら、高齢者・障がい者等の要配慮者を支援

※熊本DCAT：県内の高齢者・障がい者支援7団体で組織。熊本地震でも実績あり

8. 被害者等の心のケア

- ・ 7月4日 DPAT調整本部を設置
- ・ 7月5日 DPATの拠点本部を八代に設置
- ・ 7月6日 DPATの拠点本部を人吉に設置、球磨村及び医療機関へ先遣隊を派遣
- ・ 7月7日 県外DPAT派遣要請
- ・ 7月8日 沖縄DPAT2隊による支援開始
- ・ 7月9日 佐賀県のDPAT1隊による支援開始（計9隊体制（県内6、県外3））

9. ボランティア

7月6日、熊本県社会福祉協議会が熊本県災害ボランティアセンターを設置。市町村災害ボランティアセンター設置の支援を行う。

芦北町、あさぎり町、相良村、人吉市、球磨村（人吉市との協働開設）多良木町、錦町の社会福祉協議会が災害ボランティアセンターを開設済み。八代市が開設準備中。

なお、当面、ボランティアの募集対象地域は県内のみ。

<新型コロナウイルス感染症対策>

- ・ ボランティア向けに、感染症対策に関する留意事項を取りまとめたチラシを、県ホームページに掲載するとともに、県ボランティアセンターに配布依頼（7/9）

<災害ボランティア車両の高速道路の無料措置>

- ・ 県内の被災地支援等の車両に対して、有料道路の通行料金の無料措置が講じられた（7/10 危機管理防災課対応）

10. 被災者の入浴支援

1 公衆浴場等

被災により入浴できない方を対象とした、公衆浴場及び旅館・ホテルによる無料入浴サービスの実施について、7月6日付けで関係市町村に通知。

現在、29施設で事業を開始。

八代市	12施設
水俣市	6施設
人吉市	4施設
錦町	2施設
あさぎり町	1施設
多良木町	1施設
湯前町	1施設
水上村	1施設
五木村	1施設
計	29施設

2 避難所

避難所等で入浴が難しい被災者に対して、自衛隊により、入浴施設を設置（7か所）

市町村名	設置場所	設置日
人吉市	人吉第一中学校	7/7～
	人吉スポーツパレス	7/7～
	人吉西小学校	7/10～
芦北町	芦北町地域資源活用総合交流促進施設	7/7～
八代市	桜十字ホールやつしろ（やつしろハーモニーホール）	7/9～
多良木町	旧多良木高校	7/9～
球磨村	球磨村役場横	7/11～

11. 被災ペット及び飼養者への支援

- ・ 7月4日 被災ペットに関する相談窓口設置（各保健所及び健康危機管理課）
- ・ 7月7日 県獣医師会へ「災害時の動物救護活動に関する協定書」に基づく協力を要請
- ・ 避難所のペット同行避難者に対する支援を実施中（ケージ貸出、ペットフード配布等）

令和2年(2020年)7月11日

環境生活部被害状況等報告

1. 水道施設被害・応急対応状況報告

令和2年7月11日13時00分現在の状況は以下のとおり。

水俣・芦北地域

市町村名	状 況	断水戸数
水俣市	<ul style="list-style-type: none"> 越小^{こしこほ}場地区の飲料水供給施設で一部断水。市が給水タンクを設置して給水。 石坂川地区及び葛渡地区で井戸濁りのため一部断水。市が給水タンクを設置して給水。 	84
芦北町	<ul style="list-style-type: none"> 芦北町上水道で複数の水源・取水施設に浸水被害が発生し、4,830戸が断水。7月7日生活用水(飲用不可)としての給水再開。7月8日約3,500戸に相当する地区で水質が良好であることを確認。 町で応急給水(飲用水)。 	0

人吉・球磨地域

市町村名	状 況	断水戸数
人吉市	<ul style="list-style-type: none"> 給水施設の被害により断水。復旧済。 	0
五木村	<ul style="list-style-type: none"> 葛^{くすのはえ}の八重地区で水道施設が土砂で埋もれて4世帯断水。住民を近くの集会所に移動させ村で対応済。 松尾野地区で5戸断水。復旧済み。 	0
山江村	<ul style="list-style-type: none"> 万江^{まえ}地区(第3配水区)で50戸断水。 万江地区(第4配水区)70戸で断水。 両地区とも熊本市給水車1台で給水。 	120
球磨村	<ul style="list-style-type: none"> 村全域で給水不能状態であったが、<u>渡地区及び三ヶ浦地区のそれぞれ一部で給水できていることを確認。(約120戸程度)</u> 渡地区において益城町給水車1台、和歌山県紀宝町給水車1台計2台で給水。 	約1300
あさぎり町	<ul style="list-style-type: none"> 岡原地区の844戸が断水。一部(230戸)復旧済。 町が給水タンクを設置して給水。併せて7月7日から熊本市給水車2台で給水。 	614

八代地域

市町村名	状 況	断水戸数
八代市	<ul style="list-style-type: none">・坂本町の簡易水道、取水施設の水没は9カ所確認。・36地区中、通水中17地区（うち原水直接送水6地区）、断水16地区、不明3地区。・熊本市給水車2台で給水。自衛隊給水車も巡回中。	少なくとも 479

2 災害廃棄物処理に係る対応状況

○芦北町、津奈木町、人吉市、錦町、湯前町、相良村、山江村、あさぎり町で災害廃棄物仮置場設置済

○人吉市内の大型災害ごみ一掃大作戦（7/10～12実施予定）

○仮設トイレ（7/11 9:00時点）

・人吉市30基 球磨村30基（10基追加） 芦北町30基 相良村5基
⇒災害時協定書に基づき、環境事業団体連合会が設置済み

商工観光労働部被害状況等報告（9）

1. 施設関係被害状況等

（1）商業施設関係

【商工会議所、商工会、中小企業団体中央会からの情報】

- 商工会議所(人吉)、商工会(芦北・球磨・八代(坂本))で浸水等。
- 人吉市内中心部の商業施設が浸水し、甚大な被害が発生している。人吉商工会議所において、7/9午後から、浸水地域企業の被害状況調査を開始。
- 水俣・芦北・球磨・八代(坂本)についても、浸水被害等が甚大でほとんどの会員企業が被害を受けており、なかなか状況調査ができない状況だったが、連絡が取れる事業者から調査を開始。
- 人吉・球磨地域、芦北地域の事業協同組合事務所や組合員企業の工場・設備に甚大な浸水被害等。
- 県北地域(阿蘇、荒尾・玉名地域)でも浸水被害が報告されている。

（2）企業関係

(県南地域)

- 芦北町小田浦の工場火災は5日に鎮火。冠水に伴う排水作業も完了。
- 人吉市、多良木町、球磨村、あさぎり町の焼酎の酒蔵8か所及び焼酎廃液処理場において浸水被害等。
- 芦北町の採石場で、事務所(鉄骨造)、ダンプ7台が消失。
- 八代市坂本町等採石場に土砂の流入等被害有り。

(県北地域)

- 荒尾市のオフィス系企業で浸水被害(復旧済み)。
- 採石場(62か所)被害なし。
- 小国町の地熱発電所で土砂崩れによる配管の一部損傷(復旧作業中)

（3）観光施設関係

【市町村観光所管課、観光関係団体、宿泊施設等からの情報】

(県南地域)

- 八代市 坂本地区の道の駅等で浸水被害。平野部の宿泊施設等は被害なし。
- 人吉市 市内の宿泊施設、観光関連企業の事務所で浸水被害。
- 水俣市 湯の児旅館街で浸水被害。
- 芦北町 佐敷の旅館前の道路で浸水。複数の宿泊施設で床上浸水。
- 津奈木町 津奈木温泉四季彩、美術館が浸水被害。
- 山江村 温泉施設で床上浸水。
- 水上村 温泉供給施設が破損。

(県北地域)

- 小国町 杖立温泉で約20の宿泊施設が床上浸水や土砂流入等で甚大な被害。国道212号の土砂崩れにより杖立温泉へのアクセス不能だったが、啓開作業等を経て、現在、関係者のみ通行可能な状態。
- 南小国町 複数の旅館で浸水被害等。
- 産山村 キャンプ場のロッジで床下浸水。

2. その他

【市町村やリエゾン派遣者からの情報】

- ALT等の外国人の安否確認について、関係市町村等において確認済み。
(芦北町で床上浸水被害有り)
- 避難所における外国人の状況について、確認したところ避難者なし。

【商工会等からの情報】

■物資の調達について

- 八代市坂本地区 物資調達が困難な状況。
- 球磨村 物資調達が困難な状況。
- 芦北町 湯浦地区スーパー・コンビニは営業している。
佐敷地区等の街中や田浦地区の店舗は閉店中。
住民は津奈木町や水俣へ買い物に行っている。
- 人吉市 浸水していない地域の店舗や近隣の大型店舗（錦町のイオン）が営業を再開し、食料品の調達は改善しつつある。
一方で、掃除に必要な物品の不足が生じている模様。

■金融機関の営業状況

- 人吉市 市内中心部の5行（肥後銀行、熊本銀行、南日本銀行、中央信金、熊本県信用組合）が浸水のため休業中。肥後銀行は、人吉商工会議所臨時窓口を設置、人吉駅前支店及び人吉スポーツパレスに移動ATM車を導入。熊本銀行は、代替店舗を設置。中央信金は錦店で営業中。南日本銀行は人吉商工会議所の2階で営業中。
- 芦北町 中央信金佐敷支店が浸水のため休業中。代行店舗を設置。
- 八代市 肥後銀行坂本出張所が休業中。

【相談窓口関係】

- 商工会連合会において、13日（月）から被災商工業者の事業継続に向けた「緊急相談会」を、球磨・芦北・八代の3地区で開催予定。なお、各商工団体等は、発災以降、電話対応等の「特別相談窓口」を設置済み。
- 熊本労働局において、13日（月）から豪雨災害の影響による休業等の労働に関する特別相談窓口を開設予定。なお、県においては、くまジョブ（熊本市）、ジョブカフェランチ（各地域振興局）にて労働相談、支援を実施。

「令和2年7月豪雨」による農林水産関係被害について

◆現時点で判明している被害金額は約115億円。

確認された被害のうち、被害金額が算出されたものを計上。

(1) 農業関係	○農作物（葉たばこ、水稻等）	計	5.2億円
	○農業施設（機械、園芸施設等）	計	5.1億円
(2) 農地関係	○農地・農業用施設等	計	36.2億円
(3) 林業関係	○山腹崩壊、林道災害	計	68.4億円
(4) 水産関係	○漁港・水産物等	計	0.3億円

1 農業関係被害状況

部門		概要	被害面積、被害金額	備考 (被害地域等)	
農作物等関係	水稻	水田への土砂流入	163.3 (ha) 173,360 (千円)	芦北、球磨	
	野菜	キュウリ（冠水等による被害）	0.20 (ha) 863 (千円)	芦北	
	果樹	かんきつ類（園地崩壊による果実への被害）	0.6 (ha) 4,061 (千円)	芦北	
	工芸作物	葉たばこ（冠水等による被害）	150.8 (ha) 313,613 (千円)	球磨	
	飼料作物	水田への土砂流入（WCS等）	31.4 (ha) 6,528 (千円)	球磨	
	樹体	かんきつ類（園地崩壊による樹体への被害）	0.8 (ha) 7,288 (千円)	芦北	
	畜産	牛、家禽の死亡	11,007 (頭羽) 13,295 (千円)	芦北、球磨	
	在庫品	WCS等（ロール）の流出	160.0 (t) 3,200 (千円)	球磨	
	農作物等被害額計			522,208 (千円)	
	農業施設	園芸施設等	ハウス（野菜、果樹）の損壊等	27 (箇所) 42,007 (千円)	芦北、球磨
機械		農業用機械の損壊等 ※	121 (件) 467,510 (千円)	球磨	
農業施設被害額計			509,517 (千円)		
農地等	田	法面崩壊等	187 (箇所) 2,293,932 (千円)	熊本、上益城、菊池、玉名、鹿本、阿蘇、八代、芦北、球磨、天草	
	畑	法面崩壊等	51 (箇所) 60,520 (千円)	熊本、上益城、菊池、玉名、鹿本、阿蘇、八代、芦北、球磨、天草	
	農業用施設	農道及び水路等の損壊	421 (箇所) 1,263,100 (千円)	熊本、上益城、菊池、玉名、鹿本、阿蘇、八代、芦北、球磨、天草	
	農地等被害額計			3,617,552 (千円)	
農業関係被害合計			4,649,277 (千円)		

※市町村の調査を基に県が推計したもの

【裏面に続く】

2 林業関係被害状況

部 門		概 要	被害箇所、被害金額	備 考 (被害地域等)
林業関係	林道施設	法面崩壊	75 (箇所) 325,200 (千円)	宇城、玉名、阿蘇、八代、天草
	山地崩壊	山腹崩壊	163 (箇所) 6,243,445 (千円)	菊池、玉名、鹿本、阿蘇、八代、芦北、球磨、天草
	林地荒廃防止施設	治山施設の被災	13 (箇所) 243,500 (千円)	菊池、鹿本、阿蘇、八代、天草
	林産施設	木材加工施設、特用林産施設等	17 (箇所) 25,900 (千円)	菊池、八代、芦北、球磨
			林務関係被害 合計	6,838,045 (千円)

3 水産業関係被害状況

部 門		概 要	被害箇所、被害金額	備 考 (被害地域等)
水産関係	漁港	護岸(町管理)の被害	1 (箇所) 6,000 (千円)	芦北
	水産物	ヤマメ等のへい死	5 (箇所) 20,000 (千円)	鹿本、球磨
			水産関係被害 合計	26,000 (千円)

農林水産関係 被害額 合計			11,513,322 (千円)
----------------------	--	--	------------------------

● 農作物の技術対策について

冠水した農作物の被害が進行しないよう追肥や病虫害防除などの情報「7月4日豪雨被害に係る農作物技術対策について」を発出。県庁HPや農業者向けHP「アグリくまもと」にて公表中。状況の変化を踏まえ更新していく。(7/10に第3報を発出)

● 農業関係ダム及び防災重点ため池の状況

農業関係ダムの被害は確認されていない。防災重点ため池の緊急点検については、7月10日までに完了。

● 海岸・漁場・漁港への流木等の流入状況

○農地海岸、漁港などの漂着物について対応中。

○7月9日現在、国土交通省熊本港湾・空港整備事務所の「海煌」及び台船6隻が八代海で、「海輝」が有明海で対応中。

● 被災者対応に係る側面支援

孤立集落解消に向けた林道啓開調査を実施。

市町村職員が被災地支援に専念できるよう農林水産被害状況調査等を県の技術職員が積極的に支援。

土木部被害状況報告【県南地域】

令和2年7月11日(土曜日)11時00分現在

土木部 設 施	公 共 土 木 施 設	河川 (1)	約350 (52河川)ヶ所	<p>○浸水被害・・・【八代】球磨川(八代市坂本町)、大鞘川(八代市)、二見川(八代市) 【球磨】球磨川(球磨村渡)小川(球磨村) 【芦北】佐敷川(芦北町)、湯浦川(芦北町)</p> <p>○施設被害・・・【八代】百済木川外5河川:護岸一部損壊 【芦北】田浦川外13河川:護岸一部損壊 【球磨】万江川外29河川:護岸一部損壊 【天草】早浦川外3河川:護岸一部損壊</p>
		海岸		
		建設海岸	ヶ所	
		港湾海岸	2ヶ所	(佐敷港:芦北)計石排水機場が運転停止→復旧済 (田浦港:芦北)田浦排水機場が運転停止→復旧済
		計 (2)	ヶ所	
		砂防 (3)	74ヶ所	調査中
		地すべり防止施設 (4)	ヶ所	
		急傾斜地崩壊防止施設 (5)	31ヶ所	調査中
		道路 (6)	52ヶ所	法面崩壊42箇所、路肩決壊4箇所、路面陥没6箇所 【通行規制】71箇所(35路線:全止め18路線、片止め25路線)
		橋りょう (7)	15ヶ所	橋梁崩落13箇所、高欄崩落1箇所、橋台背面土砂流出1箇所 県道橋:7橋 村道橋:6橋(球磨村) 市道橋:2橋(人吉市)
		港湾 (8)	ヶ所	被害なし
下水道・集落排水 (9)	4ヶ所	<p>人吉市(公共下水)</p> <ul style="list-style-type: none"> ・処理場が床上浸水したため、簡易処理中 ・国交省所有の排水ポンプにより施設内排水完了 ・雨水ポンプ場2ヶ所 運転中止中 ・汚水ポンプ場4ヶ所 応急復旧 <p>芦北町(農業集落)</p> <ul style="list-style-type: none"> ・芦北地区 ポンプ室・中継ポンプ水没 応急復旧 ・米田地区 中継ポンプ故障 応急復旧 ・伏木氏地区 調査確認中 ・女島西地区 処理場が浸水、中継ポンプ故障 応急復旧 ・花岡東地区 中継ポンプ故障→復旧 <p>相良村(農業集落)</p> <ul style="list-style-type: none"> ・中四浦地区 中継ポンプ故障 応急復旧中 ・下四浦地区 中継ポンプ故障 応急復旧中 ・川地区 中継ポンプ故障 応急復旧中 <p>山江村(農業集落)</p> <ul style="list-style-type: none"> ・万江地区 処理施設故障 応急復旧中 		
その他 (10)	ヶ所			
小計(11)=(1)~(10)	ヶ所			

都市施設	公園等	19ヶ所	<p>【人吉市】 城本公園、中川原公園(浸水流出)、人吉城跡公園、村山公園、くま川桜つつみ、相良公園、宝来町公園、人吉市駅前広場、人吉駅前はなさく広場、二条橋ポケットスペース、石野公園、中神公園、鍛冶屋町公園、緑のオアシス</p> <p>【水俣市】 城山公園(7m×8m法面崩壊)→7/5応急対応済</p> <p>【八代市】 球磨川河川緑地(浸水流出)</p> <p>【芦北町】 芦北海浜総合公園、みかげ公園</p> <p>【湯前町】 湯前グリーンハルス</p>
	その他	ヶ所	
	堆積土砂排除	6	<p>【人吉市】、【芦北町】、【八代市(坂本町)】、【津奈木町】、【天草市】、【球磨村】の6市町で浸水、土砂災害による堆積。 ※現在球磨郡内を調査中。今後、対象市町村が増加する見込み。</p>
	小計(12)	25ヶ所	
公営住宅(13)	21ヶ所	<p>◇県営住宅：被害なし。</p> <p>◇市町村営住宅</p> <ul style="list-style-type: none"> ・八代市 坂本町団地 床上浸水(10戸) ・人吉市 老神(おいがみ)住宅、相良住宅 1階部分浸水 ・水俣市 白浜団地(床上浸水30戸)外平団地(床下浸水84戸)西の浦・初野団地(浄化槽破損) ・天草市 宮崎団地 淵の浦団地 床下浸水 ・山江村 城内団地 床上浸水(10戸) ・芦北町 10団地浸水(黒崎、向町、射場、大丸、江口、海浦、広瀬、寺河内、佐敷駅前、八幡) ・津奈木町 丸岡団地 床上浸水・一部破損(1戸) <p>他市町村営住宅は調査中。</p>	
その他(14)	ヶ所	<p>球磨村渡の特別養護老人ホーム千寿園の建築確認(情報)</p> <p>新築確認：H11.10.15 規模：2,415m²(RC2F)</p> <p>増築確認：H22.9.17 規模(増築)：(979m²)計3,394m²(RC2F)</p> <p>2F部分300m²未満のため、定期報告対象外(ELV設置なし)</p>	
合計(11)~(14)	ヶ所		
土砂災害	46ヶ所	<p>水俣市17箇所・芦北町14箇所・津奈木町2箇所・天草市5箇所、球磨村3箇所、湯前町3箇所、八代市2箇所(詳細はすべて調査中)</p>	

土木部被害状況報告【県央・県北地域】

令和2年7月11日(金曜日)11時00分現在

土木部	公共土木施設	河川 (1)	48ヶ所	○浸水被害・・・【玉名】関川(玉名市)、境川(玉名市)、和仁川(和水町) 【鹿本】菊池川(内水の可能性あり、確認中) 【上益城】木山川(益城町)、岩戸川(益城町) ○施設被害・・・【玉名】調査中 【鹿本】久原川他12河川:護岸一部損壊 【上益城】調査中
		海岸		
		建設海岸	ヶ所	
		港湾海岸	ヶ所	被害なし
		計 (2)	ヶ所	
		砂防 (3)	ヶ所	
		地すべり防止施設 (4)	ヶ所	
		急傾斜地崩壊防止施設 (5)	ヶ所	
		道路 (6)	26ヶ所	法面崩壊21箇所、路肩決壊4箇所、路面陥没1箇所 【通行規制】29箇所(17路線:全止め10路線、片止め7路線)
		橋りょう (7)	ヶ所	
		港湾 (8)	ヶ所	被害なし
		下水道・集落排水 (9)	1ヶ所	熊本県(熊本北部流域下水) ・7月7日20時の降雨により処理場外にある污水管のマンホール3箇所から一時的に溢水 →40分後に溢水が治まったことを確認し、現場にて応急処理完了
		その他 (10)	ヶ所	
		小計(11)=(1)~(10)	ヶ所	
都市施設	公園等	ヶ所		
	その他	ヶ所		
	堆積土砂排除			
	小計 (12)	ヶ所		
公営住宅 (13)	ヶ所			
その他 (14)	ヶ所			
合計 (11)~(14)	ヶ所			
土砂災害	8ヶ所	南小国町1箇所・南関町1箇所・菊池市1箇所・小国町2箇所・西原村1箇所・荒尾市1箇所・和水町1箇所(詳細はすべて調査中)		

7/4～ 豪雨に伴う通行規制箇所図 (県南)
(7/11 11:00現在)

(高速道路・直轄国道)

— 全面通行止 (補助国道・県道)

(通行規制箇所は、主要幹線道路のみ記載)

(19) 梁水橋【流失】
L=154.9m W=4.6m

(67) 坂本橋【流失】
L=121.0m W=4.9m

鎌瀬橋【流失】
L=113.2m W=6.3m

神瀬橋【流失】
L=113.0m W=5.5m

【球磨村】大瀬橋【流失】
L=100.0m W=3.2m

【球磨村】松本橋【流失】
L=90.0m W=3.2m

【球磨村】永椎橋【流失】
L=15.7m W=4.2m

【球磨村】丸岩橋【流失】
L=12.5m W=3.8m

【球磨村】糸原橋【流失】
L=19.2m W=4.5m

【球磨村】沖鎮橋【流失】
L=179.4m W=5.0m

【人吉市】天狗橋【全止め】
L=180.0m W=3.0m

(50) 蔵橋【流失】
L=21.8m W=5.5m

(42) 西瀬橋【流失】
L=174.0m W=6.2m

(48) 相良橋【流失】
L=132.0m W=6.3m



7/4～ 豪雨に伴う通行規制箇所図（県北）
（ 7/11 11:00現在 ）

（高速道路・直轄国道）

—— 全面通行止（補助国道・県道）

（通行規制箇所は、主要幹線道路のみ記載）



地整備課、漁港漁場整備課、水産振興課
河川課、港湾課
循環社会推進課

「令和2年7月豪雨」による漂流・漂着流木等の状況（第6報）

（R2.7.11 11:00 現在）

【1. 被害状況】

- ・八代海沿岸の漂着物量は全体で約30,000m³を把握
- ・有明海沿岸の漂着物量は全体で約3,000m³を把握

（農地整備課）

- ・文政海岸（八代市）他9海岸に漂着を確認

（漁港漁場整備課）

- 〈県〉・郡浦漁港（宇城市）他6漁港に漂着を確認

- 〈市町〉・水俣市他7市町に漂着を確認

（河川課）

- ・豊川海岸（宇城市）他10海岸に漂着を確認

（港湾課）

- 〈県〉・八代港他7港に漂着を確認

- 〈市町〉・上天草港（11地区）他1港（3地区）に漂着を確認

【2. 対応状況】

- ・海岸4課（農地整備課・漁港漁場整備課・河川課・港湾課）所管の八代海、有明海沿岸の海岸漂着物については、撤去作業中。
- ・漂流物の撤去については、国（有明海で海輝、八代海で海煌+台船6隻の8隻）と連携し回収中。

・7月10日から八代港泊地内で漂流している流木の処理等を国が代行

【3. 今後の予定】

（海岸漂着物）

- ・災害関連緊急大規模漂着流木等処理対策事業（海岸4課関係本省）等を活用し、処理を進める。（農地整備課・漁港漁場整備課・河川課・港湾課）

（漂流物）

- ・国と連携して回収処分を継続
- ・海域漂流物地域対策推進事業（環境省）等を活用し、回収・処分に取り組むとともに、環境省に対して、情報提供及び補助事業の追加交付要望を行う。

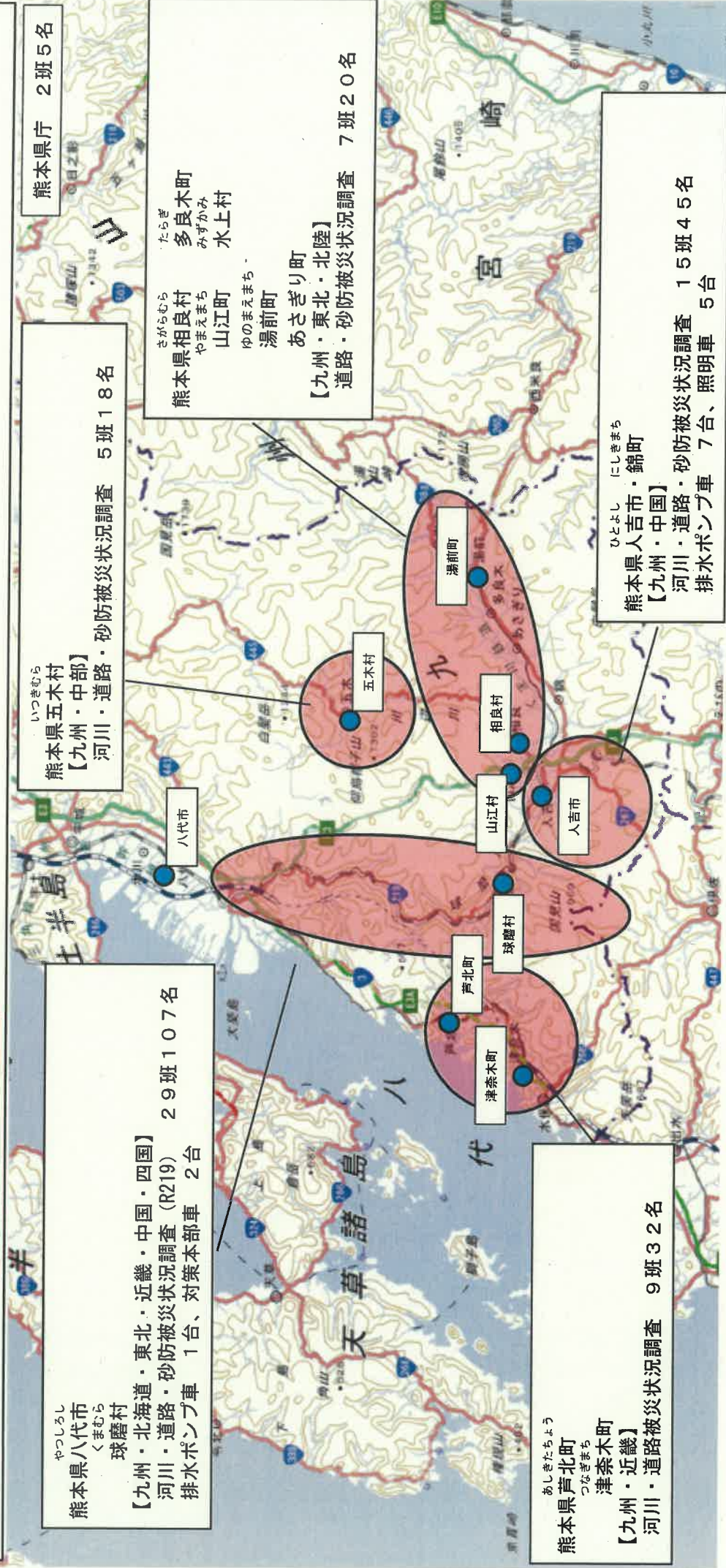
八代港における国(国交省)による港湾施設の一部管理の代行

- 令和2年7月豪雨により、球磨川等から港湾区域内に土砂や流木等が流入。
- 港湾法55条の3に基づき、熊本県からの要請により、国が八代港の港湾施設の一部管理を代行。
 - 一部管理の内容：八代港の航路・泊地における漂流物・沈殿物の除去、航路・泊地の点検及び利用可否判断



7月3日からの前線に伴う大雨 TEC-FORCE活動 (熊本県内)

- TEC-FORCE隊** ・ 7/4~7/10の間、延べ1103名で、河川・道路の被災状況調査や排水作業等を実施
- ・ 7/11は、広域派遣 155名、九州77名の**総勢232名**で活動予定
 - ・ 2市6町5村で活動 **【国道219号や孤立集落へのアクセス道路を含む】**
- 建設機械**
- ・ 7/4~7/10の間、排水ポンプ車 延べ74台日、照明車 延べ60台日稼働。
 - ・ 熊本県内に、排水ポンプ車8台、照明車7台、路面清掃車4台、対策本部車2台等を配備



【教育庁】

被害情報等について

7月11日(土)午前11時現在

1. 人的被害

被害情報なし

2. 物的被害

【学校】

※下線は昨日からの更新部分

所在市町村名	学校名	被害状況	被害額
県立学校			
八代市	八代清流高校	・グラウンド、テニスコートの冠水 ・部室、武道場、プール更衣室の床上浸水(100cm) ・井戸ポンプへの泥水侵入 ・艇庫損傷	調査中
芦北町	芦北高校	・校舎への床上浸水(80cm) ・窓が数か所割れている ・グラウンド及び農場の冠水 ・1階産業設備の水漏れ・汚泥付着	調査中
	芦北支援学校	・校舎への床上浸水(20cm) ・校長宿舎の床上浸水 ・設備の水漏れ及び汚泥付着 ・佐敷分教室校舎への浸水(80cm) ・佐敷分教室の設備の水漏れ及び汚泥付着	調査中
人吉市	球磨工業高校	・敷地内輪郭の法面崩壊 ・カヌー艇庫内備品の破損	調査中
錦町	球磨中央高校	・校長宿舎の床上浸水(150cm) ・グラウンドの冠水 ・グラウンドに流木・泥堆積 ・フェンスの破損	調査中
小国町	小国高校	・生徒玄関前通路の床下浸水	調査中
山鹿市	鹿本商工高校	・商業センター棟電気設備の漏電、廊下天井パネルの破損	調査中
市町村立学校 ※この他被害を受けた市町村に所在する小中学校の被害については情報収集中			
芦北町	佐敷小学校	・校舎、体育館の床上浸水 ・グラウンドの冠水 ・プール床割れ	調査中
	大野小学校	・法面崩落(1か所)	調査中
	湯浦小学校	・法面崩落(1か所)	調査中
	佐敷中学校	・校舎、体育館の床上浸水 ・グラウンドの冠水	調査中
	湯浦中学校	・法面崩落(2か所) ・法面崩落に伴うプールの傾斜	調査中
津奈木町	津奈木中学校	・屋外運動場及び通路の法面崩落(2か所)	調査中
人吉市	東間小学校	・グラウンドの冠水に伴う路面の陥没等	調査中
	第二中学校	・校舎2階湯沸室の排水管破損 ・テニスコート横の法面崩落	調査中
錦町	木上小学校	・法面崩落(2か所)	調査中
あさぎり町	上小学校	・法面崩落(幅約10m、高さ約30m)	調査中
水上村	水上中学校	・体育館雨樋の破損	調査中

所在市町村名	学校名	被害状況	被害額
球磨村	渡小学校	・校舎、体育館の床上浸水 ・グラウンドの冠水	調査中
天草市	牛深東小学校	・グラウンド及び校舎周りの冠水、土砂流入 ・フェンスの一部破損	調査中

【社会教育施設・文化財等】

所在市町村名	施設等名	被害状況	被害額
人吉市	青井阿蘇神社 (国宝)	・拝殿の床上浸水 ・楼門冠水(180cm)	調査中
	青井阿蘇神社禊橋 (国登録)	・欄干の一部破損	調査中
	大村横穴群 (国史跡)	・崖面崩落(遊歩道の安全対策対応済)	調査中
	人吉城跡 (国史跡)	・法面崩落	調査中
	人吉城歴史館	・床上浸水 ・展示品・収蔵品の水没、窓ガラスの破損等	調査中
多良木町	王宮神社楼門 (県重要文化財)	・楼門冠水(40cm)	調査中
相良村 錦町	くま川鉄道 球磨川第四橋梁 (国登録)	・流出	調査中
あさぎり町	免田総合グラウンド	・北側法面崩落(2か所)	調査中
	B&Gプール	・法面崩落(1か所) ・法面崩落による自転車小屋損壊	調査中
八代市	久多良木スポーツセンター	・グラウンドへの土砂流入	調査中
芦北町	熊本県立あしきた青少年の家	・洋室棟下の法面崩落 ・キャンプ場の法面崩落	調査中
天草市	牛深高校職員住宅	・床下浸水	調査中
	魚貫町いきいきふれあい館	・裏山の土砂崩れ	調査中
	久玉城跡 (県指定史跡)	・園路の一部が流出	調査中
	高浜焼窯跡 (県指定史跡)	・窯外壁の覆土が一部崩落し、流出 ・窯焼成室入口の一部崩落	調査中
山鹿市 菊池市	鞠智城跡 (国史跡)	・法面崩落(4か所)	調査中
山鹿市	岩原横穴群 (県指定史跡)	・一部斜面崩落	調査中
	相良のアイラトピカズラ (特別天然記念物)	・繁茂棚東斜面の法面崩落(2か所)	調査中
	八千代座 (重要文化財)	・奈落床面から湧水が発生し、浸水	調査中
	津袋古墳群(頂塚古墳) (県指定史跡)	・古墳への通路の法面崩落(2か所)	調査中
玉名市	石貫ナギノ横穴群 (国史跡)	・崖面一部崩落	調査中

所在市町村名	施設等名	被害状況	被害額
和水町	田中城跡 (国史跡)	・法面崩落(30か所程度)	調査中
	豊前街道 腹切坂 (国史跡)	・史跡内への土砂・落石・樹木の流入(3か所)	調査中
小国町	小国町民体育館	・法面崩落(3か所)	調査中

3. 職員の派遣について

① 県立学校への支援

派遣先	派遣期間	派遣職員数
芦北高校	7月8日(水)～31日(金)	延べ14人
芦北支援学校(佐敷分教室)	7月8日(水)～17日(金)	延べ10人
球磨支援学校	7月13日(月)～17日(金)	1人

② 教育事務所への支援

派遣先	派遣期間	派遣職員数
芦北教育事務所	7月10日(金)～31日(金)	延べ2人
球磨教育事務所		2人

今後の雨の見通し



概況

梅雨前線は、11日にかけて九州北部地方に停滞する見込みです。前線に向かって、暖かく湿った空気が流れ込むため、熊本県では12日未明にかけて、激しい雨が降るおそれがあります。

熊本県では、これまでの記録的な大雨により地盤が緩んでいる所や増水している河川があるため、土砂災害や河川の増水、氾濫に厳重に警戒しそぐたい。

球磨川には氾濫危険情報が発表中です。

週間予報では、14日頃にかけて前線の活動の程度によっては、大雨なるおそれがあるでしょう。

土砂災害警戒情報を発表している地域 (11日12時現在)

八代市西部	八代市東部	人吉市	荒尾市	玉名市	山鹿市	菊池市	上天草市	阿蘇市
天草市東部	天草市西部	南関町	長洲町	和水町	南小国町	小国町	産山村	山都町
芦北町	津奈木町	多良木町	湯前町	水上村	相良村	五木村	山江村	球磨村
あさぎり町								

今後の雨の予想

11日に予想される1時間降水量 (多い所)

熊本県：40ミリ


12日に予想される1時間降水量 (多い所)

熊本県：30ミリ

11日12時から12日12時までには予想される24時間降水量 (多い所)

熊本県：120ミリ

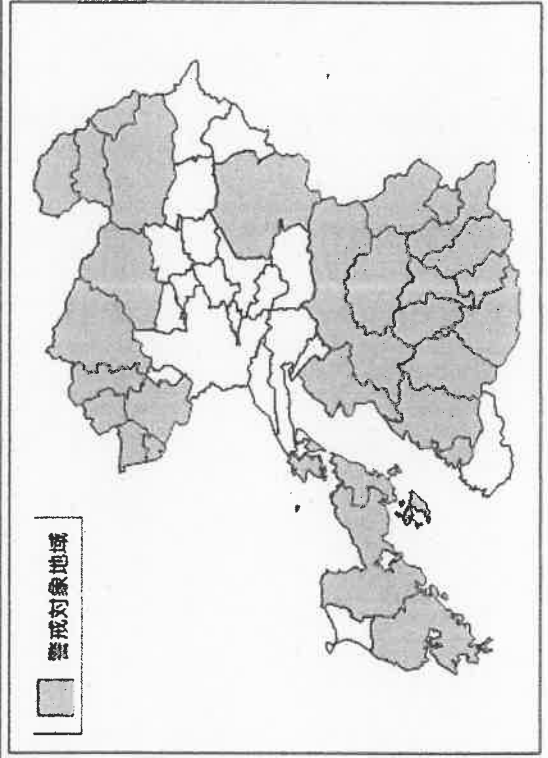
レーダー画像 11日12時00分



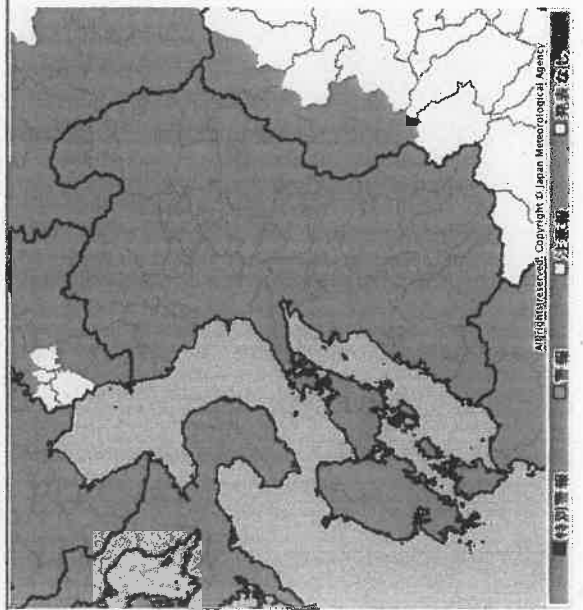
衛星画像と地上天気図 11日9時



土砂災害警戒情報の発表状況 11日12時現在



警報・注意報の発表状況 11日12時現在



	11日				12日							
	12-15時 昼過ぎ	15-18時 夕方	18-21時 夜の はじめ頃	21-24時 夜遅く	0-3時 未明	3-6時 明け方	6-9時 朝	9-12時 昼前	12-15時 昼過ぎ	15-18時 夕方	18-21時 夜の はじめ頃	21-24時 夜遅く
大雨(土砂) 熊本地方 阿蘇地方 天草・芦北地方 球磨地方	警 警 警 警	警 警 警 警	警 警 警 警	警 警 警 警	警 警 警 警	警 警 警 警	警 警 警 警	注 注 注 注	注 注 注 注	注 注 注 注	注 注 注 注	注 注 注 注
予想降水量 (ミリ)	40	30	30	30	30	20	5	5	5	5	5	5
洪水	警 警 警 警	警 警 警 警	警 警 警 警	警 警 警 警	警 警 警 警	警 警 警 警	注 注 注 注					
雷	注	注	注	注	注	注						
熊本県 早期注意情報(大雨)	高	高	注	注	注	注	注	注	注	注	注	高
	警報級	警報級	注意報級	注意報級	注意報級	注意報級	注意報級	注意報級	注意報級	注意報級	注意報級	高

「大雨に関する熊本県気象情報 第39号」を7月1日16時30分頃発表予定

熊本県では、12日にかけて土砂災害や河川の増水、氾濫に厳重に警戒。低い土地の浸水に注意。

市町村別孤立集落状況

※孤立集落：車で到達することができず、住民がとどまっている集落

※孤立状況凡例(下線は、昨日からの変更箇所)
○：孤立解消(車通行可)、△：現地に接触済、×：現地接触未了

令和2年7月11日 12時00分時点

※ △：一部地域のみ可

市町村名	①集落名	②世帯数	③孤立している理由	④活動状況・対応	⑤孤立状況	⑥残地者(人)	⑦要支援者等	⑧物資到達状況	⑨住民ニーズ等	⑩ライフライン状況					
										電気	水道	NTT固定	docomo	au	softbank
八代市	1 坂本町西部	242	国道219号線冠水による道路崩落のため →219号通行可能	7/7に自衛隊、消防、警察、消防団で安否確認のため巡回	○					○	×	×	△	△	×
	2 坂本町深水	94	国道219号線冠水による道路崩落のため →迂回路あり	7/7に自衛隊、消防、警察、消防団で安否確認のため巡回	○					○	×	×	△	△	×
	3 坂本町中谷	275	国道219号線冠水による道路崩落のため →迂回路あり	7/7に自衛隊、消防、警察、消防団で安否確認のため巡回	○					○	×	×	△	×	×
	4 坂本町鮎婦	183	国道219号線冠水による道路崩落のため →迂回路あり	7/7に自衛隊、消防、警察、消防団で安否確認のため巡回	○					○	×	×	△	×	エリア外
	5 坂本町坂本	173	国道219号線冠水による道路崩落のため →道路通行可能	7/7に自衛隊、消防、警察、消防団で安否確認のため巡回	○					○	×	×	△	×	×
	6 坂本町荒瀬	125	国道219号線冠水による道路崩落のため →道路通行可能	7/7に自衛隊、消防、警察、消防団で安否確認のため巡回	○					○	×	×	△	×	×
	7 坂本町業木	148	国道219号線冠水による道路崩落のため →通行可能	7/7に自衛隊、消防、警察、消防団で安否確認のため巡回	○					○	×	×	△	×	×
	8 坂本町鎌瀬	53	国道219号線冠水による道路崩落のため	7/7に消防が接触済み 7/8 消防、自衛隊がヘリにて救助活動。残地希望者あり。 7/9 消防が行方不明者の捜索、物資搬送を実施予定 7/9 全員避難	○					△	×	×	×	×	×
	9 坂本町中津道	46	国道219号線冠水による道路崩落のため	7/7に消防により全員救助	○					×	×	×	×	×	×
	10 坂本町市ノ俣	23	国道219号線冠水による道路崩落のため	7/7に消防の赤バイが道路状況を確認 7/8にヘリで救助。残地希望者あり。 7/9 消防が行方不明者の捜索、物資搬送を実施予定 7/9 全員避難	○					×	×	×	×	エリア外	エリア外
	11 坂本町川根	48	国道219号線冠水による道路崩落のため	7/7に消防の赤バイが道路状況を確認 7/7に消防で調査完了 7/9 消防が行方不明者の捜索、物資搬送を実施予定 7/10 残地者2名も避難済	○	0	なし	確認中	2人は残地希望者	△	×	×	△	×	×
	12 坂本町鶴喰	76	国道219号線冠水による道路崩落のため	7/7に消防の赤バイが道路状況を確認	○					△	×	×	△	△	△
	13 坂本町田上	72	国道219号線冠水による道路崩落のため →通行可能	7/7に消防の赤バイが道路状況を確認	○					△	×	×	×	×	×
	14 坂本町百済来下	111	国道219号線冠水による道路崩落のため →通行可能	7/8以降活動予定 市政協力員に電話にて被害状況を確認中 →7/8消防で巡回予定	○					○	×	×	×	△	×
	15 坂本町百済来上	88	国道219号線冠水による道路崩落のため 大門瀬地区一部山崩れ →通行可能	市政協力員に電話にて被害状況を確認中 →7/8消防で巡回予定	○					○	×	×	×	△	×
水俣市	なし											○	○	○	○
芦北町	1 横居木	43	土砂崩れ、道路法面崩壊→土砂除去のため(車通行可)	～7/6物資(1日分)搬送済み	○					○	△	△	△	△	△
	2 黒岩	32	土砂崩れ、道路法面崩壊→土砂除去のため(車通行可)	～7/6物資(1日分)搬送済み 7/8 物資搬送済み	○					○	△	△	△	△	△
	3 上原(ウツバル)	36-18 ※当初数字は人数	土砂崩れ、道路法面崩壊	～7/7物資(1日分)搬送済み 7/8 薬品搬送済み 7/9 食料搬送済み	△	36	確認中	到達済	水、食料、通信手段	○	△	△	△	△	△
	4 海路(カシ)	12-7 ※高田辺地区と合算	土砂崩れ、道路法面崩壊	～7/7物資(1日分)搬送済み 7/8物資(1日分)搬送予定 7/8 ヘリにて全員移送済み 7/10町からの報告により1名の残地者(残地希望)がいることが判明	△	1	確認中	到達済	確認中	△	△	△	△	△	△
	5 大岩(鹿枝)	112	土砂崩れ、道路法面崩壊→土砂除去のため(車通行可)	～7/6物資(1日分)搬送済み 7/8 物資搬送済み	○					○	△	△	△	△	△
	6 吉尾(鹿枝)	35	土砂崩れ、道路法面崩壊→道路復旧(7/9)	～7/6物資(1日分)搬送済み 7/8物資(1日分)、通信手段(衛星電話)搬送済み 7/9 食料、薬品搬送予定	○					○	△	△	△	△	△
	7 市居原(イイバル)	31	土砂崩れ、道路法面崩壊→道路復旧(7/10)	～7/6物資(1日分)搬送済み 7/8物資(1日分)搬送済み	○					○	△	△	△	△	△
	8 立川	34	土砂崩れ、道路法面崩壊→道路復旧(7/9)	7/7物資(1日分)搬送済み 7/8 物資搬送済み	○					○	△	△	△	△	△
	9 屋敷野	10	土砂崩れ、道路法面崩壊	～7/6物資(1日分)搬送済み 7/9 食料搬送済み	△	確認中	確認中	到達済	水、食料、通信手段	△	△	△	△	△	△
	10 白石	21	土砂崩れ、道路法面崩壊	～7/6物資(1日分)搬送済み 7/9 食料、通信手段(衛星電話)搬送済み 7/10 食料搬送済み	△	確認中	確認中	到達済	水、食料、通信手段	○	△	△	△	△	△
	11 松生(マツハエ)	30	土砂崩れ、道路法面崩壊→迂回路あり	7/7物資(1日分)搬送済み	○					○	△	△	△	△	△
	12 大尼田(オオニタ)	69	土砂崩れ、道路法面崩壊→迂回路あり	7/7物資(1日分)搬送済み	○					△	△	△	△	△	△
	13 伏木氏(フシキ)	13	土砂崩れ、道路法面崩壊→迂回路あり	～7/6物資(1日分)搬送済み	○					×	△	△	△	△	△
	14 飯瀬(イハラ)	36	土砂崩れ、道路法面崩壊	～7/6物資(1日分)搬送済み 7/8物資(1日分)搬送済み 7/8 ヘリにて移送済み 7/10 食料搬送済み	△	65	確認中	到達済	水、燃料	△	△	△	△	△	△
	15 岩屋川内(イワヤカワチ)	49	土砂崩れ、道路法面崩壊→土砂除去のため(車通行可)	～7/6物資(1日分)搬送済み	○					○	△	△	△	△	△
	16 内木場	26	土砂崩れ、道路法面崩壊	～7/6物資(1日分)搬送済み 7/10 食料搬送済み	△	47	確認中	到達済	水、食料	△	△	△	△	△	△
	17 高田辺(コウダヘ)	5	土砂崩れ、道路法面崩壊	7/7物資(1日分)搬送済み 7/8物資(1日分)搬送予定 7/8 ヘリにて全員移送済み	○					△	△	△	△	△	△
	18 国見	14	土砂崩れ、道路法面崩壊→道路復旧(7/10)	7/7物資(1日分)搬送済み	○					○	△	△	△	△	△
	19 漆川内(ウルシカワチ)	37	土砂崩れ、道路法面崩壊→土砂除去のため(車通行可)	～7/6物資(1日分)搬送済み	○					△	△	△	△	△	△
	20 池尻	24	土砂崩れ、道路法面崩壊→道路復旧(7/9)	～7/6物資(1日分)搬送済み	○					△	△	△	△	△	△
	21 告	61	土砂崩れ、道路法面崩壊→道路復旧(7/9)	7/8物資(1日分)搬送済み 7/8 9:30 海自ヘリで現地入り	○					△	△	×	△	×	×
津奈木町	なし											○	○	○	○

市町村別孤立集落状況

※孤立集落：車で到達することができず、住民がとどまっている集落

※孤立状況凡例(下線は、昨日からの変更箇所)
○:孤立解消(車通行可)、△:現地にて接触済、×:現地接触未了

※ △:一部地域のみ可

令和2年7月11日 12時00分時点

市町村名	①集落名	②世帯数	③孤立している理由	④活動状況・対応	⑤孤立状況	⑥残地者(人)	⑦要支援者等	⑧物資到達状況	⑨住民ニーズ等	⑩ライフライン状況					
										電気	水道	NTT固定	docomo	au	softbank
人吉市	1 田野町	23	土砂崩れで道路の寸断 ※鹿児島県伊佐市方面に通行可能になった。(7/6,18:40)	人員の捜索を行った	○					○	○	○	○	△	エリア外
	2 桑木津留	33	土砂崩れで道路の寸断 ※鹿児島県伊佐市方面に通行可能になった。	人員の捜索を行った	○					○	○	○	○	△	エリア外
	3 上原田町尾曲	7	流木による道路寸断 ※土砂崩れ等により、通行可能となった。	人員の捜索を行った	○					○	○	○	○	△	△
	4 西大塚町	18	流木による道路寸断 ※土砂崩れ等により、通行可能となった。	人員の捜索を行った	○					○	○	○	○	△	エリア外
錦町	なし									○	不明	○	△	△	△
あさぎ町	1 皆越	23	県道から集落に続く町道が崩落 ※道路通行不能となった。(一般車は除く)	孤立解消に向け、自衛隊に要請するか検討中。(7/6) (自衛隊先遣隊が現地到着済)7/8 10:00現在 →自衛隊が現地作業7/8 →建設会社が作業完了7/9	○	0	確認中	確認中	なし(陸上自衛隊が個別訪問で確認)	○	○	○	○	○	エリア外
多良木町	1 宮ヶ野	2	土砂崩れによる道路の寸断 ※歩いて通れる状況になった	◆宮ヶ野は町職員等により確認済のため、自衛隊への要請不要(7/6 15:00時点)	○					○	○	○	○	○	○
	2 槻木	64	土砂崩れによる道路の寸断(林道・県道)	◆槻木は自衛隊によるヘリを要請(7/7 9:20時点) →ヘリ調整Gの林氏に対応を依頼済み(7/7 9:50時点) →海上保安庁・航空機が物資を空から搬送(7/8) ◆建設会社が林道の復旧作業(7/8) →建設会社が引き続き作業予定(7/11) ※林道復旧まで2週間ほどの予定。林道復旧後、県道の作業開始予定。	△	105	なし	到達済	なし	○	○	○	○	○	○
湯前町	1 横谷	1	土砂崩れによる道路の寸断	全員避難	○					○	○	○	○	○	○
	2 牧良	1		全員避難	○					○	○	○	○	○	○
	3 馬返	10		孤立解消(7/6)	○					○	○	○	○	○	○
相良村	1 山手	6	土砂崩れにより道が無くなった ※全員避難	人が通れる道から人員救助より全員避難	○					×	○	○	△	△	△
	2 中尾	2		人が通れる道から人員救助	○					○	○	○	△	△	△
	3 中原	6	土砂崩れにより道が無くなった ※軽トラ通行可能	道路の整備	○					○	○	○	△	△	△
	4 山口	5	土砂崩れにより道が無くなった ※軽トラ通行可能	人員救助(5世帯自立的にとどまる)	○					○	○	○	△	△	△
	5 椎葉	5	土砂崩れにより道が塞がった ※全員避難	人が通れる道から人員救助より全員避難	○					×	○	○	△	△	△
五木村	1 内谷・バンタテ	12	斜面崩落などによる道路の寸断→土砂撤去		○					○	○	○	△	△	△
	2 瀬目	15	斜面崩落などによる道路の寸断→土砂撤去		○					○	○	○	△	△	△
	3 クズノハエ	6	斜面崩落などによる道路の寸断→土砂撤去		○					○	×	○	△	△	△
	4 梶原	9	斜面崩落などによる道路の寸断	◆建設業者と(一財)振興公社が復旧作業(7/8) →引き続き作業予定、物資(米)搬送予定(7/11)	△	22	なし	到達済	なし	○	○	○	△	△	△
	5 ハエ	9	斜面崩落などによる道路の寸断→土砂撤去		○					○	○	○	△	△	△
	6 下梶原・イリカモ	16	斜面崩落などによる道路の寸断	◆建設業者と(一財)振興公社が復旧作業(7/8) →引き続き作業予定(7/9)→7/9(11:30)復旧作業完了	○					○	○	○	△	△	△
	7 オリタチ	1	斜面崩落などによる道路の寸断→土砂撤去		○					△	○	○	△	△	△
山江村	1 西小路	1	道路の土砂崩れ ※土砂撤去を持って道路通行可能となった。		○					○	○	○	○	△	△
	2 萩	2	道路の土砂崩れ ※土砂崩れ箇所から集落まで徒歩で通行可		○					○	○	○	○	△	△
	3 淡島	13	道路崩壊 ※土砂崩れ箇所から集落まで徒歩で通行可		○					○	△	○	○	△	△
	4 葛	10	道路崩壊 ※土砂崩れ箇所から集落まで徒歩で通行可		○					○	△	○	○	△	△
	5 屋形	6	道路崩壊 ※土砂崩れ箇所から集落まで徒歩で通行可		○					○	△	○	○	△	△
	6 柚木川内	12	道路崩壊 ※迂回路あり		○					○	△	○	○	△	△
	7 向鶴	9	道路崩壊→車両通行可能		○					○	△	○	○	△	△
	8 小鶴	1	道路崩壊→車両通行可能		○					○	△	○	○	△	△
	9 横手	2	道路の土砂崩れ ※土砂撤去を持って道路通行可能となった。		○					○	○	○	○	△	△
	10 日当	1	道路の土砂崩れ ※土砂撤去を持って道路通行可能となった。		○					○	○	○	○	△	△
	11 尾寄崎	7	道路崩壊 ※土砂崩れ箇所から集落まで徒歩で通行可	7/8 全員避難済み	○					×	○	○	○	△	△
	12 鳥屋	4	道路崩壊 ※迂回路あり		○					×	○	○	○	△	△
	13 沢水	2	道路崩壊→車両通行可能		○					○	○	○	○	△	△
	14 合子俣	1	道路崩壊 ※土砂崩れ箇所から集落まで徒歩で通行可	7/8 ヘリで救助済み	○					×	○	○	○	△	△
	15 山口	4	道路崩壊 ※土砂崩れ箇所から集落まで徒歩で通行可	7/7 消防or自衛隊or役場職員が巡回予定 7/8 ヘリで救助済み	○					×	○	○	○	△	△
	16 熊の原	1	道路崩壊 ※土砂崩れ箇所から集落まで徒歩で通行可	7/5 自衛隊による孤立集落すべて調査済み 安否確認済、人的被害なし 7/5徒歩で飲料水・物資等を届けた。 7/8ヘリで救助済み	○					×	○	○	○	△	△
	17 大川内	6	道路崩壊 ※土砂崩れ箇所から集落まで徒歩で通行可	7/7 自衛隊が陸路で巡回予定 7/8 ヘリで救助済み	○					×	○	○	○	△	△
	18 水無	4	道路崩壊→車両通行可能		○					○	○	○	○	△	△
	19 水無出口	1	道路崩壊→車両通行可能	7/5 自衛隊による孤立集落すべて調査済み 安否確認済、人的被害なし 7/5徒歩で飲料水・物資等を届けた。	○					○	○	○	○	△	△
	20 白岳	4	道路崩壊→車両通行可能	7/8 全員避難済み	○					○	○	○	○	△	△

市町村別孤立集落状況

※孤立集落：車で到達することができず、住民がとどまっている集落

※孤立状況凡例(下線は、昨日からの変更箇所)
○：孤立解消(車通行可)、△：現地にて接触済、×：現地接触未了

令和2年7月11日 12時00分時点

※ △：一部地域のみ可

市町村名	①集落名	②世帯数	③孤立している理由	④活動状況・対応	⑤孤立状況	⑥残地者(人)	⑦要支援者等	⑧物資到達状況	⑨住民ニーズ等	⑩ライフライン状況					
										電気	水道	NTT固定	docomo	au	softbank
球磨村	1 内布	31	道路不通	球磨村及び自衛隊により確認済 孤立解消または住民避難済	○					△	×	×	×	△	○
	2 山口	85	道路不通	球磨村及び自衛隊により確認済 孤立解消または住民避難済	○					△	×	×	×	△	○
	3 地下	29	道路不通	球磨村及び自衛隊により確認済 孤立解消または住民避難済	○					△	×	×	×	△	○
	4 今村	20	道路不通	球磨村及び自衛隊により確認済 孤立解消または住民避難済	○					△	×	×	×	△	○
	5 塚	42	道路不通	球磨村及び自衛隊により確認済 孤立解消または住民避難済	○					△	×	×	×	△	○
	6 島田	54	道路不通	球磨村及び自衛隊により確認済 孤立解消または住民避難済	○					△	×	×	×	△	○
	7 水篠	32	道路不通	球磨村及び自衛隊により確認済 孤立解消(車両通行可)	○					△	×	×	×	△	○
	8 糸原	15	道路不通	球磨村及び自衛隊により確認済	△	4	確認中	7/8 到達済	地域の防犯のため残地希望 ※食料は約1か月分あるため自衛隊の支援の必要なし	△	×	×	×	△	○
	9 立野	17	道路不通	球磨村及び自衛隊により確認済 孤立解消(車両通行可)	○	0	確認中	確認中	米、水、食料、ガソリン等	△	×	×	×	△	○
	10 境目	20	道路不通	球磨村及び自衛隊により確認済	△	3	確認中	7/8 到達済	水、米、オムツ	△	×	×	×	△	○
	11 大槻	10	道路不通	球磨村及び自衛隊により確認済 住民避難済	○					△	×	×	×	△	○
	12 小川	24	道路不通	球磨村及び自衛隊により確認済 孤立解消または住民避難済	○					△	×	×	×	△	○
	13 舟戸	30	道路不通	球磨村及び自衛隊により確認済 孤立解消または住民避難済	○					△	×	×	×	△	○
	14 茶屋	34	道路不通	球磨村及び自衛隊により確認済 孤立解消または住民避難済	○					△	×	×	×	△	○
	15 椎屋	11	道路不通	球磨村及び自衛隊により確認済 孤立解消(車両通行可)	○					△	×	×	×	△	○
	16 岡	14	道路不通	球磨村及び自衛隊により確認済 孤立解消(車両通行可)	○					△	×	×	×	△	○
	17 浦野	15	道路不通	球磨村及び自衛隊により確認済 住民避難済	○					△	×	×	×	△	○
	18 板崎	12	道路不通	球磨村及び自衛隊により確認済 住民避難済	○					△	×	×	×	△	○
	19 中園	25	道路不通	球磨村及び自衛隊により確認済 孤立解消または住民避難済	○					△	×	×	×	△	○
	20 田頭	7	道路不通	球磨村及び自衛隊により確認済 孤立解消または住民避難済	○					△	×	×	×	△	○
	21 馬場	10	道路不通	球磨村及び自衛隊により確認済 孤立解消(車両通行可)	○					△	×	×	×	△	○
	22 蔵谷	8	道路不通	球磨村及び自衛隊により確認済 住民避難済	○					△	×	×	×	△	○
	23 坂口	3	道路不通	球磨村及び自衛隊により確認済 住民避難済	○					△	×	×	×	△	○
	24 高沢	39	道路不通	球磨村及び自衛隊により確認済 住民避難済	○					△	×	×	×	△	○
	25 横井	19	道路不通	球磨村及び自衛隊により確認済	△	17	あり (足の不自由な方数名)	確認中	確認中	△	×	×	×	△	○
	26 沢見	7	道路不通	球磨村及び自衛隊により確認済 住民避難済	○					△	×	×	×	△	○
	27 友尻	34	道路不通	球磨村及び自衛隊により確認済 孤立解消または住民避難済	○					△	×	×	×	△	○
	28 宮園	24	道路不通	球磨村及び自衛隊により確認済 孤立解消または住民避難済	○					△	×	×	×	△	○
	29 橋詰	10	道路不通	球磨村及び自衛隊により確認済 孤立解消または住民避難済	○					△	×	×	×	△	○
	30 野々原	30	道路不通	球磨村及び自衛隊により確認済 孤立解消または住民避難済	○					△	×	×	×	△	○
	31 中屋	16	道路不通	球磨村及び自衛隊により確認済 孤立解消(車両通行可)	○					△	×	×	×	△	○
	32 中津	9	道路不通	球磨村及び自衛隊により確認済 孤立解消(車両通行可)	○					△	×	×	×	△	○
	33 黄檗	15	道路不通	球磨村及び自衛隊により確認済 孤立解消(車両通行可)	○					△	×	×	×	△	○
	34 吐合	11	道路不通	球磨村及び自衛隊により確認済 孤立解消(車両通行可)	○					△	×	×	×	△	○
	35 日廻	15	道路不通	球磨村及び自衛隊により確認済 孤立解消(車両通行可)	○					△	×	×	×	△	○
	36 中渡	5	道路不通	球磨村及び自衛隊により確認済 孤立解消または住民避難済	○					△	×	×	×	△	○
	37 岳本	19	道路不通	球磨村及び自衛隊により確認済 孤立解消(車両通行可)	○					△	×	×	×	△	○
	38 黒白	7	道路不通	球磨村及び自衛隊により確認済 孤立解消(車両通行可)	○					△	×	×	×	△	○
	39 柳詰	48	道路不通	球磨村及び自衛隊により確認済 孤立解消または住民避難済	○					△	×	×	×	△	○
	40 松舟	10	道路不通	球磨村及び自衛隊により確認済 孤立解消(車両通行可)	○					△	×	×	×	△	○
	41 田代	14	道路不通	球磨村及び自衛隊により確認済 孤立解消(車両通行可)	○					△	×	×	×	△	○
	42 池下	13	道路不通	球磨村及び自衛隊により確認済 住民避難済	○					△	×	×	×	△	○
	43 淋	9	道路不通	球磨村及び自衛隊により確認済 住民避難済	○					△	×	×	×	△	○
	44 向淋	12	道路不通	球磨村及び自衛隊により確認済 孤立解消(車両通行可)	○					△	×	×	×	△	○
	45 大坂間	21	道路不通	球磨村及び自衛隊により確認済 住民避難済	○					△	×	×	×	△	○
	46 告	7	道路不通	球磨村及び自衛隊により確認済 孤立解消または住民避難済	○					△	×	×	×	△	○
	47 松本	4	道路不通	球磨村及び自衛隊により確認済 孤立解消または住民避難済	○					△	×	×	×	△	○
	48 小谷	4	道路不通	球磨村及び自衛隊により確認済 住民避難済	○					△	×	×	×	△	○
	49 大無田	45	道路不通	球磨村及び自衛隊により確認済 孤立解消または住民避難済	○					△	×	×	×	△	○
	50 大久保	10	道路不通	球磨村及び自衛隊により確認済 孤立解消または住民避難済	○					△	×	×	×	△	○
	51 鷺口	25	道路不通	球磨村及び自衛隊により確認済 孤立解消(車両通行可)	○					△	×	×	×	△	○
	52 千津	5	道路不通	球磨村及び自衛隊により確認済 孤立解消(車両通行可)	○					△	×	×	×	△	○
	53 松谷	21	道路不通	球磨村及び自衛隊により確認済 孤立解消または住民避難済	○					△	×	×	×	△	○

市町村別孤立集落状況

※孤立集落：車で到達することができず、住民がとどまっている集落

※孤立状況凡例(下線は、昨日からの変更箇所)
○：孤立解消(車通行可)、△：現地にて接触済、×：現地接触未了

令和2年7月11日 12時00分時点

※ △：一部地域のみ可

市町村名	①集落名	②世帯数	③孤立している理由	④活動状況・対応	⑤孤立状況	⑥残地者(人)	⑦要支援者等	⑧物資到達状況	⑨住民ニーズ等	⑩ライフライン状況					
										電気	水道	NTT固定	docomo	au	softbank
球磨村	54 那良	11	道路不通	球磨村及び自衛隊により確認済 孤立解消または住民避難済	○					△	×	×	△	△	○
	55 那良口	20	道路不通	球磨村及び自衛隊により確認済 孤立解消または住民避難済	○					△	×	×	△	△	○
	56 毎床	50	道路不通	球磨村及び自衛隊により確認済 孤立解消または住民避難済	○					△	×	×	△	△	○
	57 俣口	8	道路不通	球磨村及び自衛隊により確認済 孤立解消(車通行可)	○					△	×	×	△	△	○
	58 茂田	6	道路不通	球磨村及び自衛隊により確認済 孤立解消(車通行可)	○					△	×	×	×	△	○
	59 遠原	10	道路不通	球磨村及び自衛隊により確認済 孤立解消(車通行可)	○					△	×	×	×	△	○
	60 薮	20	道路不通	球磨村及び自衛隊により確認済 孤立解消(車通行可)	○					△	×	×	×	△	○
	61 和田	5	道路不通	球磨村及び自衛隊により確認済 孤立解消(車通行可)	○					△	×	×	×	△	○
	62 堤岩戸	17	道路不通	球磨村及び自衛隊により確認済 孤立解消(車通行可)	○					△	×	×	×	△	○
	63 神瀬一区	35	道路不通	球磨村及び自衛隊により確認済 住民避難済	○					△	×	×	×	△	○
	64 神瀬二区		道路不通	球磨村及び自衛隊により確認済 住民避難済	○					△	×	×	×	△	○
	65 木屋角	31	道路不通	球磨村及び自衛隊により確認済 住民避難済	○					△	×	×	×	△	○
	66 上原	17	道路不通	球磨村及び自衛隊により確認済 住民避難済	○					△	×	×	×	△	○
	67 松野	8	道路不通	球磨村及び自衛隊により確認済 住民避難済	○					△	×	×	×	△	○
	68 四蔵	9	道路不通	球磨村及び自衛隊により確認済 住民避難済	○					△	×	×	×	△	○
	69 永椎	20	道路不通	球磨村及び自衛隊により確認済 住民避難済	○					△	×	×	×	△	○
	70 日当	13	道路不通	球磨村及び自衛隊により確認済 住民避難済	○					△	×	×	×	△	○
	71 大岩	14	道路不通	球磨村及び自衛隊により確認済 住民避難済	○					△	×	×	×	△	○
	72 飯瀬	4	道路不通	球磨村及び自衛隊により確認済 住民避難済	○					△	×	×	×	△	○
	73 伊高瀬	5	道路不通	球磨村及び自衛隊により確認済 住民避難済	○					△	×	×	×	△	○
	74 上郡	4	道路不通	球磨村及び自衛隊により確認済 住民避難済	○					△	×	×	×	△	○
	75 多武除	11	道路不通	球磨村及び自衛隊により確認済 住民避難済	○					△	×	×	×	△	○
	76 権木	7	道路不通	球磨村及び自衛隊により確認済 住民避難済	○					△	×	×	×	△	○
	77 川島	19	道路不通	球磨村及び自衛隊により確認済 住民避難済	○					△	×	×	×	△	○
	78 大瀬	34	道路不通	球磨村及び自衛隊により確認済 孤立解消または住民避難済	○					△	×	×	×	△	○

【補足情報】

○小国町、南小国町の孤立はすべて解消(7/9)
○7月10日(金)から、球磨村は全78集落を記載

145
11

【孤立状況推移】

孤立状況	7月7日	7月8日	7月9日	7月10日	7月11日
○	21	38	63	143	145
△	39	48	23	13	11
×	25	0	0	0	0
計	85	86	86	156	156

【市町村別孤立状況】

市町村	孤立集落数	孤立世帯数	孤立人数
芦北町	6	118	149 ※確認中の集落あり
多良木町	1	64	105
五木村	1	9	22
球磨村	3	54	24
合計	11	245	300

第9回災害対策本部後の知事コメント

令和2年7月11日

○ 7月4日の豪雨による発災から、本日で1週間が経ちました。改めてご遺族の皆様にお悔やみを申し上げるとともに、被害にあわれた全ての方々に、お見舞いを申し上げます。

○ 本日は、県民の皆様へ、ご報告とお願いがあります。

○ まず、私からの報告です。

県では現在、全力で被災された方の救助や支援に当たっています。特に、球磨村においては、昨日、分散していた役場機能を、渡地区にある総合運動公園に一体化しました。

本県の職員に加え、他県からの派遣職員などを受入れマンパワーを充実させるとともに、コンテナハウスなどを導入して、避難者の方々の環境整備を行っています。

○ 孤立集落の解消に向けては、現在、被災地の道路の現況について、自衛隊や消防の皆さんと連携しながら、全力を挙げて、その被害や規制情報の全容把握を行っています。

災害時情報集約支援チーム（アイサット）により、こうした道路の状況や、集落、被災者などの情報が集約され、見える化が図られます。

これにより、今後の支援策の検討や具体化に向けた優先順位の設定など、効果的な支援につなげます。

[裏面あり]

○ 次に、私からのお願いです。

本日から明日にかけて、1時間に40ミリの激しい雨が予想されます。

今後の情報に注意していただくとともに、河川など危険なところに近寄らない、明るいうちに早めに安全な場所へ避難するなど、命を守る行動をとってください。

○ 私からは以上です。