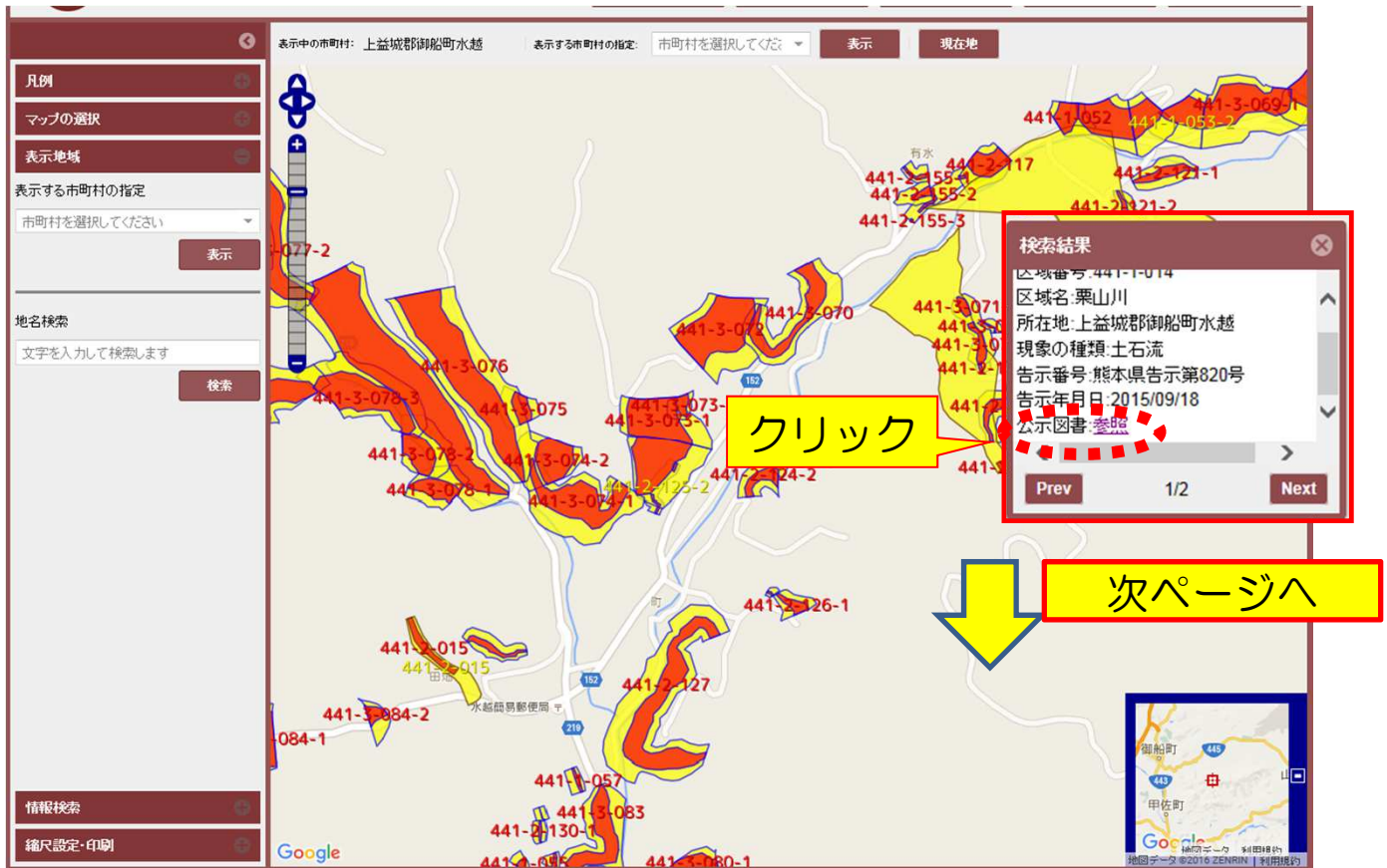


区域見直し箇所での区域の確認方法 ～熊本県土砂災害情報マップ～



マップ上の「検索結果」画面の左側の下矢印を押下し、下に画面を移動
公示図書：参照ボタンをクリックすると公示図書が表示されます

最初の方に、現在、指定された区域図（公示図書）が表示されます
（縮尺2千5百分の1）
※区域の範囲が広い場合は、複数枚となることがあります。

指定区域の公示図書の後に見直した区域図（公示図書（案））が
表示されます（縮尺2千5百分の1）

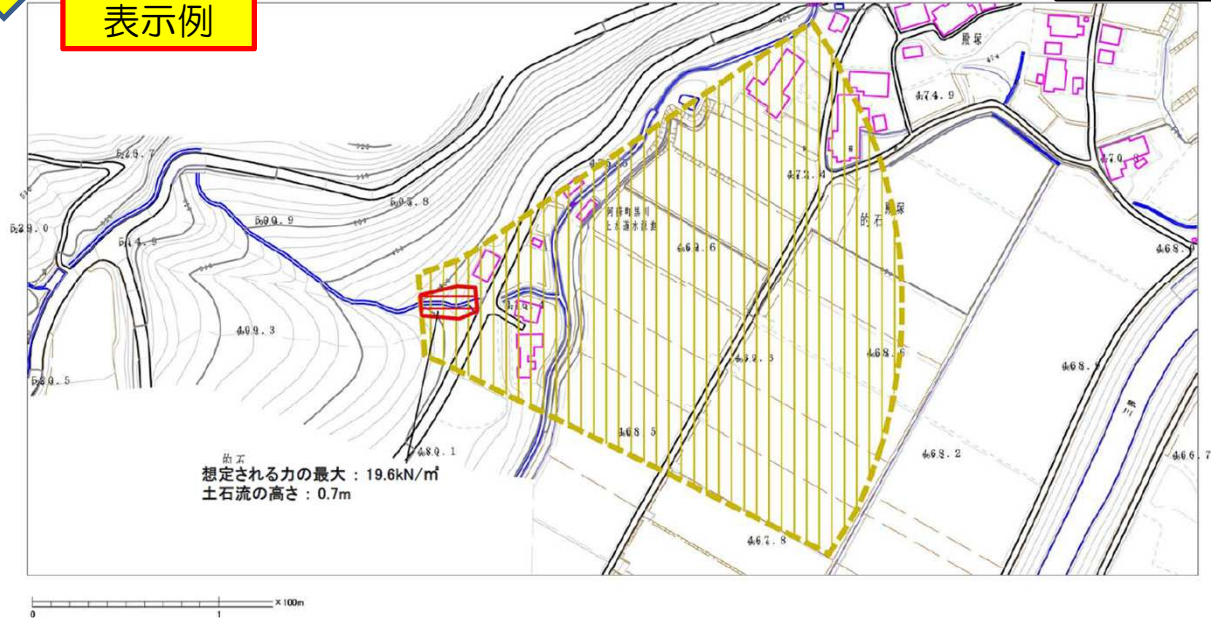
区域見直し分には、『未指定 今後の指定区域は本図と異なることが
あります』と表示されています。

区域拡大箇所の区域の確認方法 ～熊本県土砂災害情報マップ～

前ページより 災害警戒区域等の指定の公示に係る図書（その2）

既指定区域

表示例



様式-2 (土)

土砂災害警戒区域・土砂災害特別警戒区域
区域図

土砂災害防止法施行令第2条の基準に該当する区域
(土砂災害警戒区域)
土砂災害防止法
施行令第3条の
基準に該当する
区域
(土砂災害
特別警戒区域)
その他の区域

縮尺
1:2,500

自然現象
の種類
土石流

告示番号
熊本県告示第1151号

告示年月日
平成23年11月18日

深流番号
422-3-001

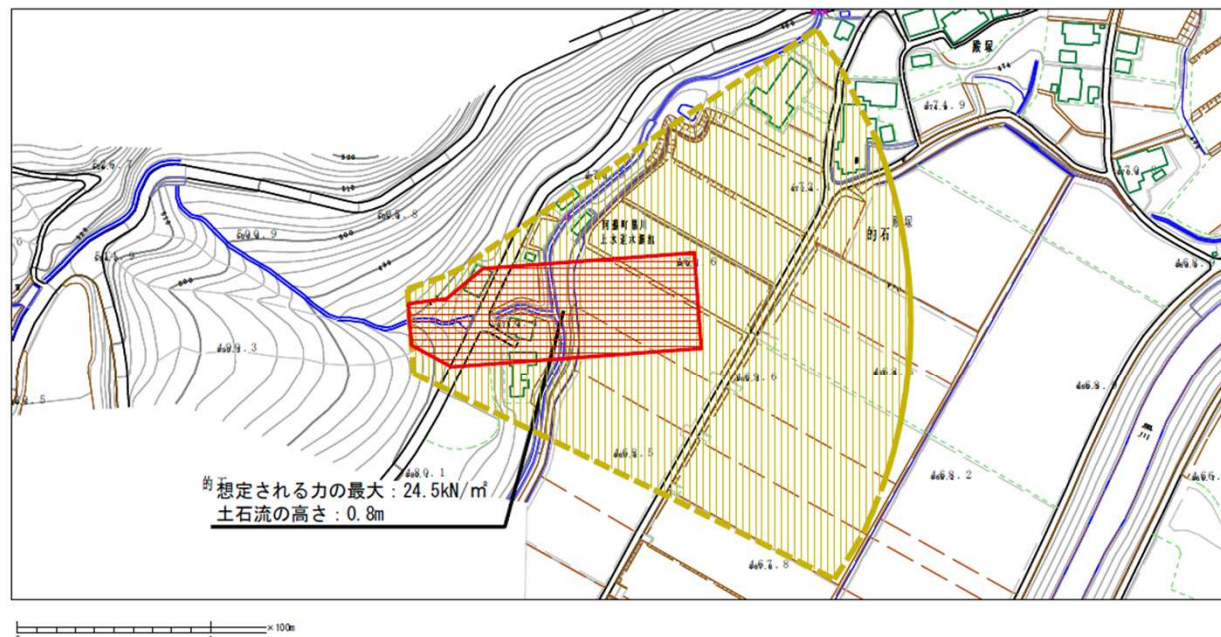
深流名
殿塚川1

所在地
阿蘇市の石

土砂災害警戒区域等の指定の公示に係る図書（その2）

見直し区域

※未指定 今後の指定区域は本図と異なることがあります。



様式-2 (土)

土砂災害警戒区域・土砂災害特別警戒区域
区域図

土砂災害防止法施行令第2条の基準に該当する区域
(土砂災害警戒区域)
土砂災害防止
法施行令第3
条の基準に
該当する区域
(土砂災害特
別警戒区域)
それ以外の区域

縮尺
1:2,500

自然現象
の種類
土石流

告示番号

告示年月日

深流番号
422-3-001

深流名
殿塚川1

所在地
阿蘇市の石