

農山漁村地域整備計画

計画の名称 <h3 style="margin: 0;">熊本県農山漁村地域整備計画</h3>								
計画策定主体 <h3 style="margin: 0;">熊本県</h3>								
対象市町村 熊本市、八代市、人吉市、荒尾市、水俣市、玉名市、天草市、山鹿市、菊池市、宇土市、上天草市、宇城市、阿蘇市、合志市、美里町、玉東町、南関町、長洲町、和水町、大津町、菊陽町、南小国町、小国町、産山村、高森町、南阿蘇村、西原村、御船町、嘉島町、益城町、甲佐町、山都町、氷川町、芦北町、津奈木町、錦町、多良木町、湯前町、水上村、相良村、五木村、山江村、球磨村、あさぎり町、苓北町								
計画の期間 <h3 style="margin: 0;">平成22年度～平成26年度（5年間）</h3>								
計画の目標 熊本の高品質かつ安全・安心な農林水産物を継続して生産できる「魅力的で、豊かな基盤を持ち、世界に飛躍する農林水産業」を実現するため (1) 農業農村分野では、農地や農業用水などの農村資源の保全管理に配慮しつつ、営農や地域の特性に応じた農業生産基盤整備、農村地域の防災対策や生活環境の整備を行い、生産性の向上による耕地の有効利用、飼料自給率の向上、多様な担い手の育成、災害に強い農地の形成を図る。 (2) 森林分野では、間伐等による適切な森林整備の促進と森林の荒廃を未然に防止することにより、二酸化炭素吸収量の確保や農業用水の安定的な供給、漁場環境の向上など多様なニーズに応えるため森林の持つ多面的機能の維持増進を図る。さらに、林道等の路網の整備を行い、集約化施策を加速化することにより、森林施策の低コスト化を図る。 (3) 水産分野では、高潮、波浪等から国土を保全するとともに漁場の整備を実施し、漁港、漁村地域の施設及び住民の生命・財産を守り、水産業の効率性、生産性の向上と併せて安心・安全な経済社会活動を支える。								
定量的指標 ①生産性の向上により耕地の有効利用を図る。実施区域の耕地利用率 現況124%→計画136% ②基盤整備を契機として多様な担い手を育成する。実施区域の担い手農家への農用地の集積率 現況32%→計画45% ③農産物物流の効率化を推進するため通作条件等の改善を図る。実施区域の農産物物流改善面積 現況1,865a→計画2,980ha ④災害に強い農地や施設を整備する。実施区域の災害防止面積 現況7,720ha→計画13,980ha ⑤森林整備の促進を図る。間伐により適正な森林整備・保全が行われている森林12,000ha増加 ⑥路網整備により間伐材の利用量を増加させる。搬出間伐の割合を増加 現況41%→計画53% 間伐材の利用量の増加 現況24,000m ³ /年→計画51,000m ³ /年 ⑦山地災害防止機能を高める。山地災害防止確保集落数の増加 現況1,363集落→1,413集落 ⑧漁港、漁村地域の安全水準と安全係留施設の割合を高める。 災害（高潮、波浪、飛沫）に対して安全水準確保地区面積の増加 現況17ha →計画42ha 漁港における安全係留施設割合 現況70% →計画94% ⑨魚礁施設整備によるマダイ、マアジ等の漁獲量増加3.8t ⑩浮消波堤の改良による持続可能な養殖業の推進。養殖場行使率 現況22.5% →計画12.9%								
①対象事業								
事業名	事業型	事業箇所名 (地区名)	事業実施主体	関係市町村	計画期間内の 事業内容 (工種及び数量)	工期	計画期間内の 総事業費 (千円)	備考
農地整備事業	経営体育成型	平和	熊本県	八代市	道路L=348m 排水路L=16m 用水路L=2,580m 客土A=5.7ha	H22 ~ H23	50,000	
農地整備事業	経営体育成型	錦第二	熊本県	球磨郡錦町	用水路L=1,166m 排水路L=89m 完了整備工1式	H22 ~ H22	64,000	
農地整備事業	経営体育成型	荒木浜	熊本県	上天草市	換地1式	H22 ~ H22	1,800	
農地整備事業	経営体育成型	阿蘇二期	熊本県	阿蘇市	完了整備工1式 用水路工L=660m	H22 ~ H22	25,000	
農地整備事業	経営体育成型	大開二期	熊本県	玉名市	区画整理工A=1.5ha 暗渠排水工A=8.6ha	H22 ~ H23	100,000	
農地整備事業	経営体育成型	布田	熊本県	阿蘇郡西原村	完了整備工1式	H22 ~ H22	13,000	
農地整備事業	経営体育成型	腹赤	熊本県	球磨郡長洲町	区画整理工A=1.4ha	H22 ~ H23	60,000	

事業名	事業型		事業実施主体	関係市町村	計画期間内の事業内容 (工種及び数量)	工期	計画期間内の総事業費 (千円)	備考
	事業型	事業箇所名 (地区名)						
農地整備事業	経営体育成型	第二西区	熊本県	八代市	道路工L=325.2m 排水路L=64.9m 暗渠排水工A=4.9ha 客土工A=4ha	H22 ~ H23	47,200	
農地整備事業	畑地帯担い手 育成型	大津北部	熊本県	菊池郡大津町	完了整備工1式	H22 ~ H22	40,000	
農地整備事業	畑地帯担い手 育成型	花房中部	熊本県	菊池市	完了整備工1式	H22 ~ H23	44,800	
農地整備事業 (地域水田農業 再編緊急整備)	緊急整備型	北新地中央	熊本県	八代市	暗渠排水A=17.4ha 客土工A=36.0ha	H22 ~ H23	221,000	
農地整備事業 (地域水田農業 再編緊急整備)	緊急整備型	水島	熊本県	八代市	排水路L=359m 用水路L=29m	H22 ~ H23	50,000	
農地整備事業	経営体育成型	楠浦	熊本県	天草市	完了整備工1式	H22 ~ H25	184,500	
農地整備事業	経営体育成型	豊川南部	熊本県	宇城市	区画整理工A=42.5ha	H22 ~ H26	1,651,600	
農地整備事業	経営体育成型	九番	熊本県	玉名市	区画整理工A=2.5ha 暗渠排水工A=5.1ha 高付加価値農業施設 1式	H22 ~ H26	203,800	
農地整備事業	経営体育成型	烏帽子	熊本県	玉名市	区画整理工A=27ha	H22 ~ H26	660,200	
農地整備事業	経営体育成型	秋只・万ヶ	熊本県	御船町	完了整備工1式	H22 ~ H25	99,800	
農地整備事業	経営体育成型	第一一の宮	熊本県	阿蘇市	用水路工L=21.405m 暗渠排水工A=207.3ha	H22 ~ H26	850,000	
農地整備事業	経営体育成型	高田堰	熊本県	上益城郡嘉島町	排水路工L=12.900m 暗渠排水工L=29.8ha	H24 ~ H26	479,100	
農地整備事業	経営体育成型	南尾迫	熊本県	熊本市	区画整理工A=37.4ha	H22 ~ H26	1,483,600	
農地整備事業	経営体育成型	梅洞	熊本県	熊本市	区画整理工A=44.1ha 高付加価値農業施設1	H22 ~ H26	1,580,000	
農地整備事業	経営体育成型	多良木第一	熊本県	球磨郡多良木町	用水路L=11,735.8m 農道工L=889m 排水路L=8,655m 暗渠排水A=2.3ha	H22 ~ H26	875,100	
農地整備事業	経営体育成型	迫井手	熊本県	菊池郡大津町	区画整理工A=28.1ha	H22 ~ H26	674,700	
農地整備事業	経営体育成型	阿蘇三期	熊本県	阿蘇市	区画整理A=24.2ha	H22 ~ H26	494,200	
農地整備事業	経営体育成型	小島	熊本県	熊本市	区画整理工A=108ha 高付加価値農業施設 7.4ha	H22 ~ H26	2,623,720	
農地整備事業	経営体育成型	両併西部	熊本県	阿蘇郡南阿蘇村	区画整理工A=42.4ha 用水路工L=0.85km 農道工L=1.43km	H22 ~ H26	900,000	
農地整備事業	経営体育成型	第四阿蘇	熊本県	阿蘇市	排水路工L=30,300m 暗渠排水工L=65.5ha	H24 ~ H26	662,000	
農地整備事業	経営体育成型	長坂	熊本県	山鹿市	排水路工L=14,069m 暗渠排水工A=12.0ha	H24 ~ H26	419,300	
農地整備事業	経営体育成型	第一湯前	熊本県	球磨郡湯前町	用水路工L=5,400m 暗渠排水工L=10.1ha	H24 ~ H26	127,200	
農地整備事業	経営体育成型	川登	熊本県	荒尾市	区画整理工A=35.1ha	H25 ~ H26	593,000	
農地整備事業	畑地帯担い手 育成型	御領南	熊本県	天草市	用水路工L=5.3km 区画整理工A=12.2ha	H22 ~ H26	421,668	
農地整備事業	畑地帯担い手 育成型	花房中部2 期	熊本県	菊池市	区画整理工A=61.9ha 畑かん工A=61.9ha	H22 ~ H26	1,865,400	
農地整備事業	畑地帯担い手 育成型	大久保	熊本県	球磨郡多良木町	区画整理工A=46.6ha	H22 ~ H26	953,100	
農地整備事業	畑地帯担い手 支援型	白浜	熊本県	熊本市 玉名市	農道工L=6,652m 用水施設A=18.2ha 排水路工L=1,174m	H24 ~ H26	1,489,000	
農地整備事業	通作条件整備	錦南部5期	熊本県	錦町	農道工L=2,014m	H22 ~ H26	438,700	
農業基盤整備促進事業	定率助成	県央 (定率) 1期	市町村・土地改良区等 (熊本・宇城・上益城管内)	熊本市ほか 8市町	農業用排水施設、 暗渠排水、 土層改良、区画整理、 農作業道、 農用地の保全	H24 ~ H24	700,000	

事業名	事業箇所名 (地区名)		事業実施主体	関係市町村	計画期間内の 事業内容 (工種及び数量)	工期	計画期間内の 総事業費 (千円)	備考
	事業型	事業箇所名 (地区名)						
農業基盤整備促進事業	定率助成	県北 (定率) 1期	市町村・土地改良区等 (菊池・玉名・鹿本・阿蘇管内)	菊池市ほか 17市町村	農業用排水施設、暗渠排水、土層改良、区画整理、農作業道、農用地の保全	H24 ~ H24	900,000	
農業基盤整備促進事業	定率助成	県南1 (定率) 1期	市町村・土地改良区等 (八代・芦北・球磨管内)	八代市ほか 14市町村	農業用排水施設、暗渠排水、土層改良、区画整理、農作業道、農用地の保全	H24 ~ H24	350,000	
農業基盤整備促進事業	定率助成	県南2 (定率) 1期	市町村・土地改良区等 (八代・芦北・球磨管内)	八代市ほか 14市町村	農業用排水施設、暗渠排水、土層改良、区画整理、農作業道、農用地の保全	H24 ~ H24	900,000	
農業基盤整備促進事業	定率助成	天草 (定率) 1期	市町村・土地改良区等 (天草管内)	天草市ほか 2市町	農業用排水施設、暗渠排水、土層改良、区画整理、農作業道、農用地の保全	H24 ~ H24	350,000	
農業基盤整備促進事業	定率助成	県央 (定率) 2期	市町村・土地改良区等 (熊本・宇城・上益城管内)	熊本市ほか 8市町	農業用排水施設、暗渠排水、土層改良、区画整理、農作業道、農用地の保全	H25 ~ H26	400,000	
農業基盤整備促進事業	定額助成	県央 (定額) 2期	市町村・土地改良区等 (熊本・宇城・上益城管内)	熊本市ほか 8市町	田の区画拡大(水路の変更を伴わない)、田の区画拡大(水路の変更を伴う)、暗渠排水	H25 ~ H26	600,000	
農業基盤整備促進事業	定率助成	県北 (定率) 2期	市町村・土地改良区等 (菊池・玉名・鹿本・阿蘇管内)	菊池市ほか 17市町村	農業用排水施設、暗渠排水、土層改良、区画整理、農作業道、農用地の保全	H25 ~ H26	700,000	
農業基盤整備促進事業	定額助成	県北 (定額) 2期	市町村・土地改良区等 (菊池・玉名・鹿本・阿蘇管内)	菊池市ほか 17市町村	田の区画拡大(水路の変更を伴わない)、田の区画拡大(水路の変更を伴う)、暗渠排水	H25 ~ H26	990,000	

事業名	事業型		事業実施主体	関係市町村	計画期間内の事業内容 (工種及び数量)	工期	計画期間内の総事業費 (千円)	備考
	事業型	事業箇所名 (地区名)						
農業基盤整備促進事業	定率助成	県南 (定率) 2期	市町村・土地改良区等 (八代・芦北・球磨管内)	八代市ほか 14市町村	農業用排水施設、暗渠排水、土層改良、区画整理、農作業道、農用地の保全	H25 ~ H26	700,000	
農業基盤整備促進事業	定額助成	県南 (定額) 2期	市町村・土地改良区等 (八代・芦北・球磨管内)	八代市ほか 14市町村	田の区画拡大(水路の変更を伴わない)、田の区画拡大(水路の変更を伴う)、暗渠排水	H25 ~ H26	300,000	
農業基盤整備促進事業	定率助成	天草 (定率) 2期	市町村・土地改良区等 (天草管内)	天草市ほか 2市町	農業用排水施設、暗渠排水、土層改良、区画整理、農作業道、農用地の保全	H25 ~ H26	300,000	
農業基盤整備促進事業	定額助成	天草 (定額) 2期	市町村・土地改良区等 (天草管内)	天草市ほか 2市町	田の区画拡大(水路の変更を伴わない)、田の区画拡大(水路の変更を伴う)、暗渠排水	H25 ~ H26	300,000	
農業農村整備実施計画策定事業	—	大口	熊本県	宇城市	実施計画作成等1式	H25 ~ H25	15,000	
農業農村整備実施計画策定事業	—	両出	熊本県	八代市	実施計画作成等1式	H25 ~ H25	10,000	
農業農村整備実施計画策定事業	—	津口・芝口	熊本県	八代市	実施計画作成等1式	H25 ~ H25	10,000	
農業農村整備実施計画策定事業	—	第二多良木	熊本県	多良木町	実施計画作成等1式	H25 ~ H25	10,000	
農業農村整備実施計画策定事業	—	新	熊本県土地改良事業団体連合会	熊本市	実施計画作成等1式	H25 ~ H25	4,500	
農業農村整備実施計画策定事業	—	莎崎	熊本県土地改良事業団体連合会	熊本市	実施計画作成等1式	H25 ~ H25	4,500	
農業農村整備実施計画策定事業	—	西迫間	熊本県土地改良事業団体連合会	菊池市	実施計画作成等1式	H25 ~ H25	4,000	
農業農村整備実施計画策定事業	—	日奈久新開東割	熊本県土地改良事業団体連合会	八代市	実施計画作成等1式	H25 ~ H25	7,500	
水利施設整備事業	排水対策特別型	画図北部	熊本県	熊本市	排水路工L=326m	H22 ~ H22	166,900	
水利施設整備事業	排水対策特別型	片島	熊本県	宇城市	排水機場1ヵ所 排水路工L=920m	H22 ~ H23	581,048	
水利施設整備事業	排水対策特別型	六十丁	熊本県	玉名市	排水路工L=1,094m	H22 ~ H25	80,000	
水利施設整備事業	基幹水利施設整備型	楠浦	熊本県	天草市	排水路工L=1,650m	H22 ~ H25	294,000	
水利施設整備事業	基幹水利施設整備型	上井手	熊本県	大津町外1町	排水路工L=2,139m	H22 ~ H26	752,000	
水利施設整備事業	基幹水利施設整備型	下井手	熊本県	大津町外1町	排水路工L=2,306m	H22 ~ H26	581,000	
水利施設整備事業	基幹水利施設整備型	第二糸田	熊本県	御船町外2町	排水路工L=515m	H25 ~ H26	240,000	
水利施設整備事業	基幹水利施設保全型	南島	熊本県	山鹿市	排水機場1ヵ所	H22 ~ H25	478,000	
水利施設整備事業	基幹水利施設保全型	秋津	熊本県	熊本市外1町	排水路工L=462m	H22 ~ H25	157,000	
水利施設整備事業	基幹水利施設保全型	砥川	熊本県	益城町	排水機場1ヵ所	H22 ~ H26	405,000	
水利施設整備事業	基幹水利施設保全型	鍛冶床	熊本県	山都町	調整池1ヵ所	H24 ~ H26	47,000	
水利施設整備事業	基幹水利施設保全型	千間江湖	熊本県	熊本市	排水機場1ヵ所	H25 ~ H26	260,000	
水利施設整備事業	基幹水利施設保全型	受免	熊本県	玉名市	排水機場1ヵ所	H25 ~ H26	450,000	
水利施設整備事業	基幹水利施設保全型	百太郎溝	熊本県	あさぎり町外2町	排水路工L=1,054m	H25 ~ H26	450,000	
水利施設整備事業	基幹水利施設保全型	前潟	熊本県	天草市	排水機場1ヵ所	H25 ~ H26	240,000	

事業名	事業型	事業箇所名 (地区名)	事業実施主体	関係市町村	計画期間内 の事業内容 (工種及び数量)	工期	計画期間内 の総事業費 (千円)	備考
水利施設整備事業	排水対策特別型	尾田川	熊本県	玉名市	排水路工L=3,400m	H22 ~ H26	664,500	
水利施設整備事業	排水対策特別型	画図南部	熊本県	熊本市	排水機場1ヵ所	H22 ~ H26	1,003,000	
水利施設整備事業	排水対策特別型	大河洲	熊本県	宇土市	排水機場1ヵ所	H22 ~ H26	1,417,000	
水利施設整備事業	排水対策特別型	芦北	熊本県	芦北町	排水機場1ヵ所	H22 ~ H26	814,000	
水利施設整備事業	排水対策特別型	竜西	熊本県	八代市	排水路工L=5,907m	H22 ~ H26	511,000	
水利施設整備事業	排水対策特別型	画図東部	熊本県	熊本市	排水路工L=400m	H25 ~ H26	450,000	
水利施設整備事業	基幹水利施設保全型	熊本	熊本県	八代市他	機能保全計画作成等1式	H25 ~ H26	300,000	
水利施設整備事業	基幹水利施設保全型	熊本	熊本市他	熊本市他	緊急補修工事等1式	H25 ~ H26	500,000	
水利施設整備事業	地域農業水利施設保全型	熊本	熊本市他	熊本市他	緊急工事1式	H25 ~ H26	500,000	
農地防災事業	湖岸堤防工事	甲申川左岸	熊本県	玉名市	護岸工L=155m	H22 ~ H22	16,000	
農地防災事業	農地防災(ため池整備工事)	惣門	熊本県	熊本市	堤体工1式	H22 ~ H22	9,300	
農地防災事業	防災ダム工事	天君	熊本県	御船町	管理システム1式	H22 ~ H23	235,000	
農地防災事業	農地浸食防止工事	黒石1期	熊本県	熊本市	排水路工L=2,273m	H22 ~ H23	98,800	
地域用水環境整備事業	地域用水環境整備事業	郡築	熊本県	八代市	景観保全1式 利用保全1式	H22 ~ H24	95,683	
集落基盤整備事業		玉名	玉名市	玉名市	生産基盤14工区 環境基盤1工区	H25 ~ H26	734,800	
中山間地域総合整備事業		水俣・芦北	熊本県	水俣市、芦北町、津奈木町	生産基盤1工区	H22 ~ H22	4,700	
中山間地域総合整備事業	—	羊角湾周辺2期	熊本県	天草市	生産基盤4工区	H22 ~ H25	39,500	
中山間地域総合整備事業	—	鹿本北部2期	熊本県	山鹿市	生産基盤3工区	H22 ~ H26	157,700	
中山間地域総合整備事業	—	上益城中央2期	熊本県	御船町、益城町、甲佐町	生産基盤5工区 環境基盤3工区	H22 ~ H26	289,448	
中山間地域総合整備事業	—	宇城東部2期	熊本県	美里町	生産基盤9工区 環境基盤2工区	H22 ~ H25	416,000	
中山間地域総合整備事業	—	阿蘇やまなみ2期	熊本県	阿蘇市、産山村	生産基盤4工区	H22 ~ H26	1,053,000	
中山間地域総合整備事業	—	七浦	熊本県	水俣市、芦北町、津奈木町	生産基盤16工区 環境基盤8工区	H22 ~ H26	841,800	
中山間地域総合整備事業	—	菊池東部2期	熊本県	菊池市	生産基盤16工区 環境基盤2工区	H22 ~ H26	1,317,000	
中山間地域総合整備事業	—	中島	熊本県	山都町	生産基盤3工区	H22 ~ H25	473,000	
中山間地域総合整備事業	—	清和中部	熊本県	山都町	生産基盤4工区	H22 ~ H25	139,000	
中山間地域総合整備事業	—	和水西部	熊本県	和水町	生産基盤6工区	H22 ~ H26	877,000	
中山間地域総合整備事業	—	南関西	熊本県	南関町	生産基盤6工区	H22 ~ H26	1,165,800	
中山間地域総合整備事業	—	矢部南部	熊本県	山都町	生産基盤5工区	H22 ~ H26	536,000	
中山間地域総合整備事業	—	和水東部	熊本県	和水町	生産基盤6工区	H24 ~ H26	736,000	
中山間地域総合整備事業	—	南関東	熊本県	南関町	生産基盤6工区	H24 ~ H26	513,000	
中山間地域総合整備事業	—	天草中央中	熊本県	天草市	生産基盤13工区	H24 ~ H26	704,000	
中山間地域総合整備事業	—	天草中央南	熊本県	天草市	生産基盤11工区	H24 ~ H26	1,055,000	
中山間地域総合整備事業	—	天草中央北	熊本県	天草市	生産基盤12工区	H25 ~ H26	1,076,000	
中山間地域総合整備事業	—	坂梨・古城	熊本県	阿蘇市	生産基盤2工区	H25 ~ H26	531,000	
中山間地域総合整備事業	実施計画型	美里	熊本県	美里町	実施計画作成等1式	H25 ~ H25	19,000	
中山間地域総合整備事業	実施計画型	天草上島	熊本県	天草市	実施計画作成等1式	H25 ~ H25	20,000	
農道整備事業		大矢野北部2期	熊本県	上天草市	農道工L=1,000m	H22 ~ H22	152,000	

事業名	事業型	事業箇所名 (地区名)	事業実施主体	関係市町村	計画期間内 の事業内容 (工種及び数量)	工期	計画期間内 の総事業費 (千円)	備考
農道整備事業		南関2期	熊本県	南関町	付帯工1式	H22 ~ H22	4,000	
農道整備事業		宇土北部	熊本県	宇土市	路面改良工L=879m	H22 ~ H22	13,700	
農道整備事業		錦南部4期	熊本県	錦町	農道工L=492m	H22 ~ H24	150,000	
農道整備事業		上益城平坦	熊本県	益城町外2	法面保護工4箇所他	H22 ~ H23	67,000	
農道整備事業		郡浦2期	熊本県	宇城市	付帯工1式	H22 ~ H26	137,800	
農道整備事業		不知火中腹3期	熊本県	宇城市	農道工L=737m	H22 ~ H26	272,000	
農道整備事業		宇土北部3期	熊本県	宇土市	農道工L=413m	H22 ~ H26	420,700	
農道整備事業		北牟田尾田2期	熊本県	玉名市	農道工L=61m	H22 ~ H25	185,000	
農道整備事業		北牟田尾田3期	熊本県	玉名市	農道工L=1,100m	H25 ~ H32	460,000	
農道整備事業		乙女・大沢水2期	熊本県	甲佐町	農道工L=738m	H22 ~ H26	288,000	
農道整備事業		小田代3期	熊本県	水俣市	農道工L=360m	H22 ~ H26	165,500	
農道整備事業		野出	熊本県	熊本市	農道工L=1,100m	H22 ~ H26	370,000	
農道整備事業		谷尾崎2期	熊本県	熊本市	農道工L=1,100m	H22 ~ H26	455,900	
農道整備事業		谷尾崎3期	熊本県	熊本市	農道工L=1,550m	H25 ~ H32	503,000	
農道整備事業		宇土南部2期	熊本県	宇土市	農道工L=1,250m	H22 ~ H26	805,000	
農道整備事業		戸馳2期	熊本県	宇城市	農道工L=480m	H22 ~ H26	59,200	
農道整備事業		丸岡2期	熊本県	山江村	農道工L=550m	H22 ~ H25	262,000	
森林整備事業		熊本県	地方公共団体、森林整備法人・森林組合、森林施業計画作成主体等	熊本市ほか39市町村	森林環境保全整備事業(造林) (人工造林・除間伐等・作業道等・施設等・その他保育)	H22 ~ H26	8,499,906	
森林整備事業	フォレスト・コミュニティ総合整備事業	玉名(林道東部小岱山線)	熊本県	玉名市	開設L=678m	H22 ~ H22	235,166	
森林整備事業	フォレスト・コミュニティ総合整備事業	水上(林道梅木鶴線)	熊本県	水上村	開設L=2,414m	H22 ~ H24	414,497	
森林整備事業	フォレスト・コミュニティ総合整備事業	水上(林道岩野白蔵線)	熊本県	水上村	開設L=5,680m	H22 ~ H24	520,500	
森林整備事業	フォレスト・コミュニティ総合整備事業	球磨(林道岡大槻線)	熊本県	球磨村	開設L=6,725m	H22 ~ H26	1,200,000	
森林整備事業	フォレスト・コミュニティ総合整備事業	下天草東部(林道下天草東部線)	熊本県	天草市	開設L=8,810m	H22 ~ H26	1,282,000	
森林整備事業	育成林整備事業	山鹿市(林道三楠竹の谷線)	山鹿市	山鹿市	開設L=4,110m	H23 ~ H26	387,100	
森林整備事業	育成林整備事業	美里町(林道黒木線)	美里町	美里町	開設L=1,120m	H23 ~ H26	240,000	
森林整備事業	育成林整備事業	天草市(林道今田線)	天草市	天草市	開設L=1,627m	H23 ~ H26	160,000	
森林整備事業	林道改良事業	水上(林道上米良大平線)	水上村	水上村	舗装L=7,947m	H23 ~ H26	160,000	
森林整備事業	フォレスト・コミュニティ総合整備事業	水上(林道湯山峠小崎線)	熊本県	水上村	開設L=3,820m	H23 ~ H26	700,000	
森林整備事業	フォレスト・コミュニティ総合整備事業	球磨(林道川島大岩線)	熊本県	球磨村	開設L=4,530m	H23 ~ H26	580,000	
森林整備事業	育成林整備事業	美里(林道洞岳線)	熊本県	美里町	開設L=3,360m	H23 ~ H26	910,000	
森林整備事業	フォレスト・コミュニティ総合整備事業	多良木(林道槻木北線)	熊本県	多良木町	開設L=9,106m	H22 ~ H26	1,330,000	
森林整備事業	フォレスト・コミュニティ総合整備事業	八代(林道池ノ原走水線)	熊本県	八代市	開設L=2,600m	H24 ~ H26	422,000	
森林整備事業	林道改良事業	美里(林道大窪線)	美里町	美里町	舗装L=2,000m	H24 ~ H24	26,000	
森林整備事業	林道改良事業	山鹿(林道竹の谷線)	山鹿市	山鹿市	舗装L=1,430m	H24 ~ H25	38,400	

事業名	事業型	事業箇所名 (地区名)	事業実施主体	関係市町村	計画期間内の 事業内容 (工種及び数量)	工期	計画期間内の 総事業費 (千円)	備考
森林整備事業	林道改良事業	山鹿 (林道竹ノ山線)	山鹿市	山鹿市	舗装L=1,213m	H24 ~ H25	32,646	
森林整備事業	林道改良事業	球磨 (林道川島大岩線)	球磨村	球磨村	改良L=374m	H24 ~ H24	28,000	
森林整備事業	山のみち地域 づくり交付金 事業	山都 (菊池人吉線)	熊本県	山都町	開設L=1,017m	H24 ~ H26	61,200	
森林整備事業	山のみち地域 づくり交付金 事業	山都 (菊池人吉線)	山都町	山都町	開設L=3,000m	H25 ~ H26	100,000	
治山事業	予防治山事業、地域防災 対策総合治山 事業、治山施 設機能強化事 業、森林土木 効率化等技術 開発事業、林 地荒廃防止事 業、山地災害 総合減災対策 治山事業	熊本県	熊本県	嘉島町を除く 県内全市町村	溪間工、山腹工、森 林整備等治山工事	H22 ~ H26	14,000,000	
農業用水保全の 森づくり事業		熊本県	地方公共団 体、森林整 備法人・森 林組合、森 林施業計画 作成主体等	熊本市ほか 39市町村	森林環境保全整備事 業(造林) (人工造林・除間伐 等・作業道等・施設 等・その他保育)	H22 ~ H24	1,182,285	
漁業保全の森づ くり事業		熊本県	地方公共団 体、森林整 備法人・森 林組合、森 林施業計画 作成主体等	熊本市ほか 39市町村	森林環境保全整備事 業(造林) (人工造林・除間伐 等・作業道等・施設 等・その他保育)	H22 ~ H24	2,317,809	
漁場保全の森づ くり事業	保安施設事業	熊本県	熊本県	嘉島町を除く 県内全市町村	溪間工、山腹工、森 林整備等保安施設事 業	H22 ~ H26	1,400,000	
海岸保全施設整 備事業	高潮対策	牛深	熊本県	天草市	牛深漁港海岸 護岸(改良)80m	H22 ~ H22	90,000	
海岸保全施設整 備事業	海岸堤防等老 朽化対策	大浦	天草市等	天草市	大浦漁港海岸 護岸(改良)130m	H22 ~ H24	50,000	
地域水産物供給 基盤整備事業		栖本	天草市等	天草市	魚礁設置1,717空m3	H23 ~ H23	28,000	
海岸保全施設整 備事業	高潮対策	志岐	苓北町等	苓北町	志岐漁港海岸 護岸360m、離岸堤80m	H22 ~ H25	330,000	
海岸保全施設整 備事業	高潮対策	大田尾	宇城市等	宇城市	大田尾漁港海岸 護岸290m	H23 ~ H26	337,000	
海岸保全施設整 備事業	高潮対策	浅海	天草市等	天草市	浅海漁港海岸 護岸(改良)220m	H22 ~ H24	200,000	
海岸保全施設整 備事業	海岸堤防等老 朽化対策	小田良	宇城市等	宇城市	小田良漁港海岸 護岸(改良)110m	H24 ~ H26	102,000	
海岸保全施設整 備事業	津波・高潮危 機管理対策	住吉	宇土市等	宇土市	住吉漁港海岸 樋門1箇所	H25 ~ H26	44,880	
海岸保全施設整 備事業	津波・高潮危 機管理対策	長浜	宇土市等	宇土市	長浜漁港海岸 樋門1箇所	H25 ~ H26	55,040	
水産物供給基盤 整備事業		牛深	天草市等	天草市	着底基質設置 2ha	H24 ~ H26	71,400	
漁港漁村環境整 備事業	漁村再生交付 金事業	下桶川	熊本県・上 天草市等	上天草市	下桶川漁港 浮体式係船岸130m	H24 ~ H26	110,000	
漁港漁村環境整 備事業	漁村再生交付 金事業	牛の水	芦北町等	芦北町	牛の水漁港 -2.0m物揚場30m	H22 ~ H26	382,000	
漁港漁村環境整 備事業	漁村再生交付 金事業	白戸	天草市等	天草市	白戸漁港 浮体式係船岸100m	H22 ~ H26	302,200	
漁港漁村環境整 備事業	漁村再生交付 金事業	大矢野・松 島	上天草市等	上天草市	蔵々・貝場漁港 浮体式係船岸320m	H22 ~ H26	407,350	
漁港漁村環境整 備事業	漁村再生交付 金事業	栖本	天草市等	天草市	栖本漁港 浮体式係船岸140m	H22 ~ H26	190,000	
漁港漁村環境整 備事業	漁村再生交付 金事業	福浦	津奈木町等	津奈木町	福浦漁港 -2.0m物揚場60m	H24 ~ H26	150,000	
漁港漁村環境整 備事業	漁村再生交付 金事業	深海	天草市等	天草市	深海漁港 浮体式係船岸80m	H25 ~ H26	140,000	
漁港漁村環境整 備事業	漁村再生交付 金事業	苓北	苓北町等	苓北町	臨港道路1325m 浮体式係船岸115m	H24 ~ H26	990,000	

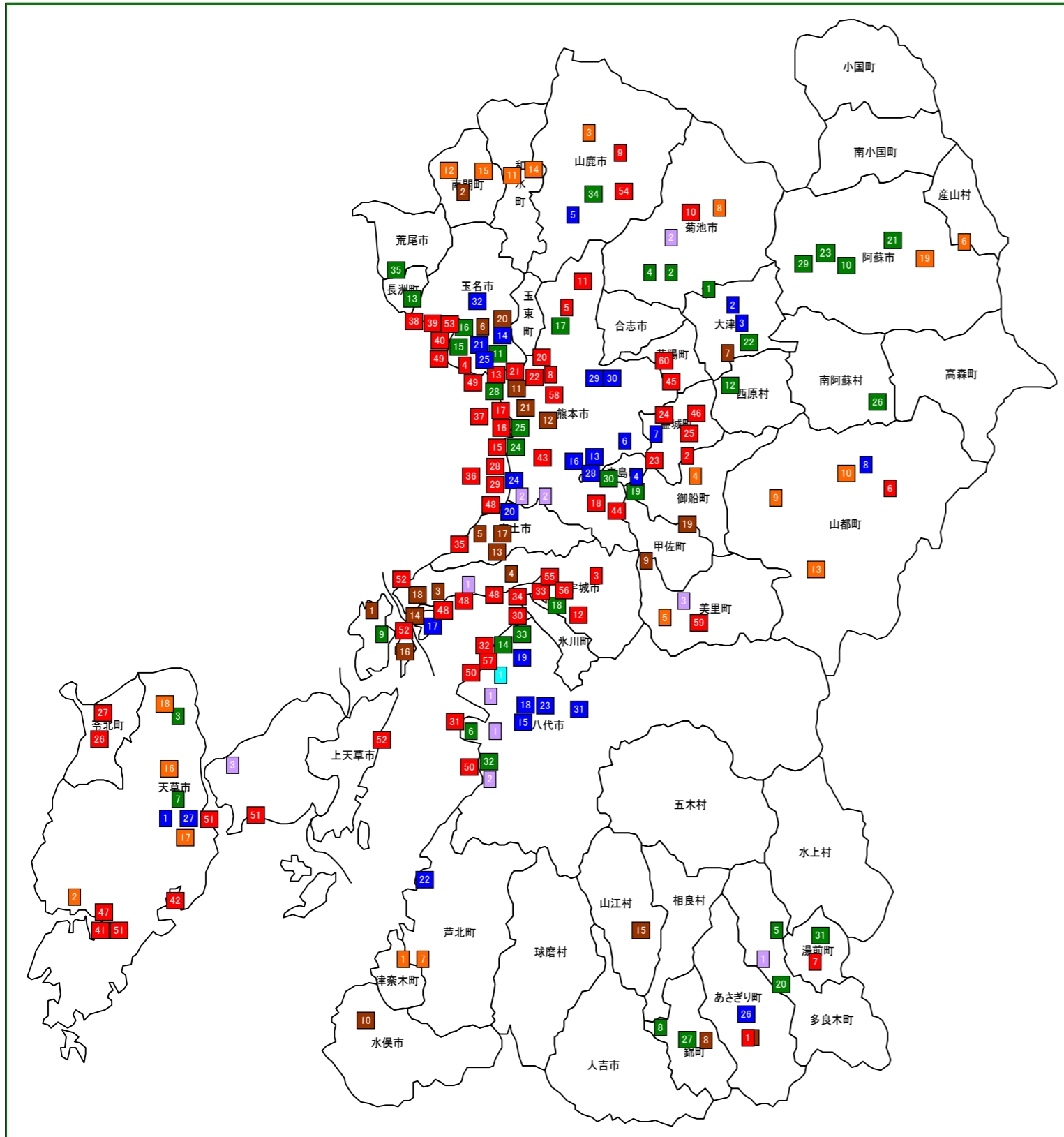
事業名	事業型	事業箇所名 (地区名)	事業実施主体	関係市町村	計画期間内 の事業内容 (工種及び数量)	工期	計画期間内 の総事業費 (千円)	備考
漁港漁村環境整備事業	漁村再生交付金事業	横浦	天草市等	天草市	横浦漁港 浮体式係船岸120m	H22 ~ H26	790,000	
漁港漁村環境整備事業	漁村再生交付金事業	嵐口	天草市等	天草市	浮消波堤改良6基、漁港集落環境1式	H22 ~ H26	67,900	
漁港漁村環境整備事業	漁村再生交付金事業	烏帽子	天草市等	天草市	烏帽子漁港 3号防波堤60m	H22 ~ H24	162,400	
地域水産物供給基盤整備事業		軍ヶ浦	熊本県	天草市	大江漁港 3号防波堤90m	H22 ~ H24	550,000	
地域水産物供給基盤整備事業		元浦	天草市等	天草市	大浦元浦漁港 外郭施設L=85m、係留施設L=185m	H23 ~ H26	827,000	
海岸保全施設整備事業	高潮対策	文政	熊本県	八代市	消波工L=1,250m	H22 ~ H26	511,700	
海岸保全施設整備事業	高潮対策	金剛	熊本県	八代市	消波工L=860m	H22 ~ H26	494,600	
海岸保全施設整備事業	高潮対策	昭和	熊本県	八代市	消波工L=250m、樋門工2箇所	H22 ~ H24	142,500	
海岸保全施設整備事業	高潮対策	和鹿島	熊本県	氷川町、宇城市	消波工L=1,051m	H22 ~ H26	503,000	
海岸保全施設整備事業	高潮対策	沖新	熊本県	熊本市	堤防工L=1,180m	H22 ~ H25	588,000	
海岸保全施設整備事業	高潮対策	浦田学料	熊本県	熊本市	堤防工L=870m	H22 ~ H25	485,056	
海岸保全施設整備事業	高潮対策	豊川	熊本県	宇城市	堤防工L=1,367m	H22 ~ H25	792,100	
海岸保全施設整備事業	高潮対策	網田	熊本県	宇土市	消波工L=880m	H22 ~ H26	246,800	
海岸保全施設整備事業	高潮対策	乙畠口	熊本県	熊本市	内堤工L=853m	H22 ~ H25	180,000	
海岸保全施設整備事業	高潮対策	小白	熊本県	玉名市、熊本市	漏水防止工1式、樋門工1箇所	H22 ~ H25	116,500	
海岸保全施設整備事業	高潮対策	鍋	熊本県	玉名市	堤防工L=682m、樋門工4箇所	H22 ~ H26	252,900	
海岸保全施設整備事業	高潮対策	共和	熊本県	玉名市	堤防工L=1,673m、樋門工3箇所	H22 ~ H26	213,900	
海岸保全施設整備事業	高潮対策	大相	熊本県	玉名市	堤防工L=1,327m、樋門工2箇所	H22 ~ H23	106,500	
海岸保全施設整備事業	高潮対策	路木	熊本県	天草市	堤防工L=714m	H22 ~ H25	464,800	
海岸保全施設整備事業	老朽化対策	天草海岸	熊本県	天草市	堤防老朽化対策L=566m、樋門工1箇所	H22 ~ H26	681,000	
海岸保全施設整備事業	高潮対策	一町田	熊本県	天草市	堤防嵩上げ工L=1,971m	H25 ~ H26	549,000	
海岸保全施設整備事業	津波・高潮危機管理対策	宇城海岸	熊本県	宇城市、宇土市	堤防工L=999.8m、樋門工16箇所	H25 ~ H26	760,000	
海岸保全施設整備事業	津波・高潮危機管理対策	玉名海岸	熊本県	玉名市	堤防工L=500m、樋門工6箇所	H25 ~ H26	250,000	
海岸保全施設整備事業	津波・高潮危機管理対策	八代海岸	熊本県	八代市	堤防工L=6,584m、樋門工7箇所	H25 ~ H26	1,644,000	
海岸保全施設整備事業	津波・高潮危機管理対策	天草海岸第2	熊本県	天草市	漏水対策工1式、樋門工4箇所	H25 ~ H26	251,000	
海岸保全施設整備事業	津波・高潮危機管理対策	上天草海岸	熊本県	上天草市	堤防工L=115m、樋門工3箇所	H25 ~ H26	186,000	
海岸保全施設整備事業	効果促進事業	熊本	熊本県	県下全域	土砂浚渫工1式	H25 ~ H26	200,000	
合計 (全体事業費)							109,491,802	

②関連事業

事業名	事業型	事業箇所名 (地区名)	事業実施主体	関係市町村	計画期間内 の事業内容 (工種及び数量)	工期	計画期間内 の総事業費 (千円)	備考
水利施設整備事業	排水対策特別型	新牟田	熊本県	八代市	排水機場1カ所 排水路工L=162m	H23 ~ H23	81,000	
水利施設整備事業	排水対策特別型	東牟田	熊本県	八代市	排水機場1カ所 排水路工L=210m	H23 ~ H24	26,000	
水利施設整備事業	排水対策特別型	鏡町塩浜	熊本県	八代市	排水機場1カ所 排水路工L=876m	H23 ~ H24	36,300	
水利施設整備事業	基幹水利施設保全型	熊本中央	熊本県	熊本市他	機能保全計画作成等1式	H23 ~ H24	18,000	
水利施設整備事業	基幹水利施設保全型	熊本北	熊本県	玉名市他	機能保全計画作成等1式	H23 ~ H24	72,000	
水利施設整備事業	基幹水利施設保全型	熊本南	熊本県	八代市他	機能保全計画作成等1式	H23 ~ H24	99,000	
農村地域防災減災事業	防災ダム事業	清願寺	熊本県	あさぎり町	堆砂除去工、貯砂対策工	H22 ~ H26	1,400,000	

事業名	事業型	事業箇所名 (地区名)	事業実施主体	関係市町村	計画期間内 の事業内容 (工種及び数量)	工期	計画期間内 の総事業費 (千円)	備考
震災対策農業水利施設整備事業		浦川内	熊本県	宇城市	堤体工1式	H22 ~ H26	213,000	
農村地域防災減災事業	用排水施設整備事業	平野	熊本県	熊本市	排水路工L=570m	H22 ~ H25	160,000	
震災対策農業水利施設整備事業		郷野原	熊本県	山都町	堤体工1式	H22 ~ H26	228,000	
農地防災事業	用排水施設整備	中溝	熊本県	湯前町	頭首工1箇所	H22 ~ H23	58,800	
農村地域防災減災事業	用排水施設整備事業	東小新開	熊本県	熊本市	取水堰1箇所	H24 ~ H26	65,000	
農村地域防災減災事業	ため池整備事業	塚原	熊本県	熊本市	堤体工1式	H24 ~ H26	123,900	
農村地域防災減災事業	用排水施設整備事業	馬場楠井手	熊本県	熊本市	用水路工L=2,751m	H24 ~ H26	432,000	
農地防災事業	地域ため池総合整備事業	山鹿東	熊本県	山鹿市	基本計画策定、ため池改修2箇所	H22 ~ H26	130,000	
農村地域防災減災事業	農業用河川工作物応急対策	木庭	熊本県	菊池市	頭首工1箇所	H22 ~ H25	66,818	
農地防災事業	農業用河川工作物応急対策	豊田	熊本県	熊本市	頭首工1箇所	H22 ~ H23	89,900	
農村地域防災減災事業	農業用河川工作物応急対策	田原	熊本県	益城町	頭首工1箇所	H24 ~ H26	155,000	
農村地域防災減災事業	用排水施設整備事業	北新田	熊本県	宇城市	排水機場1箇所、導水路L=136m	H22 ~ H26	1,465,400	
農村地域防災減災事業	用排水施設整備事業	大開2期	熊本県	玉名市	排水機場1箇所	H22 ~ H26	50,000	
農村地域防災減災事業	用排水施設整備事業	小島	熊本県	熊本市	排水機場2箇所	H22 ~ H25	390,500	
農村地域防災減災事業	用排水施設整備事業	梅洞	熊本県	熊本市	排水機場1箇所	H22 ~ H26	734,000	
農村地域防災減災事業	用排水施設整備事業	小白	熊本県	熊本市	排水機場1箇所	H22 ~ H26	654,000	
農村地域防災減災事業	用排水施設整備事業	島田	熊本県	熊本市	排水機場1箇所、導水路L=903m	H22 ~ H26	1,560,000	
農村地域防災減災事業	農地保全整備事業	東大谷	熊本県	熊本市	排水路工L=3,295m	H22 ~ H25	279,100	
農村地域防災減災事業	農地保全整備事業	東門寺2期	熊本県	熊本市	排水路工L=3,580m	H22 ~ H26	682,000	
農村地域防災減災事業	特定農業用管水路等特別対策事業	小池	熊本県	益城町	管水路工L=7,158m	H22 ~ H26	277,800	
農村地域防災減災事業	特定農業用管水路等特別対策事業	惣領	熊本県	益城町	管水路工L=4,721m	H22 ~ H26	212,800	
農村地域防災減災事業	特定農業用管水路等特別対策事業	寺迫	熊本県	益城町	管水路工L=5,599m	H22 ~ H26	210,000	
農村地域防災減災事業	特定農業用管水路等特別対策事業	志岐1期	熊本県	苓北町	管水路工L=3,375m	H22 ~ H26	902,500	
農村地域防災減災事業	特定農業用管水路等特別対策事業	志岐2期	熊本県	苓北町	管水路工L=7,605m	H22 ~ H26	971,000	
集落基盤整備事業		天水2期	玉名市	玉名市	生産基盤3工区 環境基盤1工区	H23 ~ H23	63,000	
農道整備事業		大津南部2期	熊本県	大津町	付帯工1式	H22 ~ H23	21,000	
農道整備事業		大維	熊本県	上天草市	橋梁補強工1式	H22 ~ H23	6,000	
森林整備事業	フォレスト・コミュニティ総合整備事業	山都 (林道清和 矢部線)	熊本県	山都町	開設L=2,302m	H22 ~ H24	232,409	
合計 (全体事業費)							12,166,227	
対象+関連計 (参考事業費)							121,658,029	

熊本県農山漁村地域整備計画 (農業農村整備関係事業位置図)

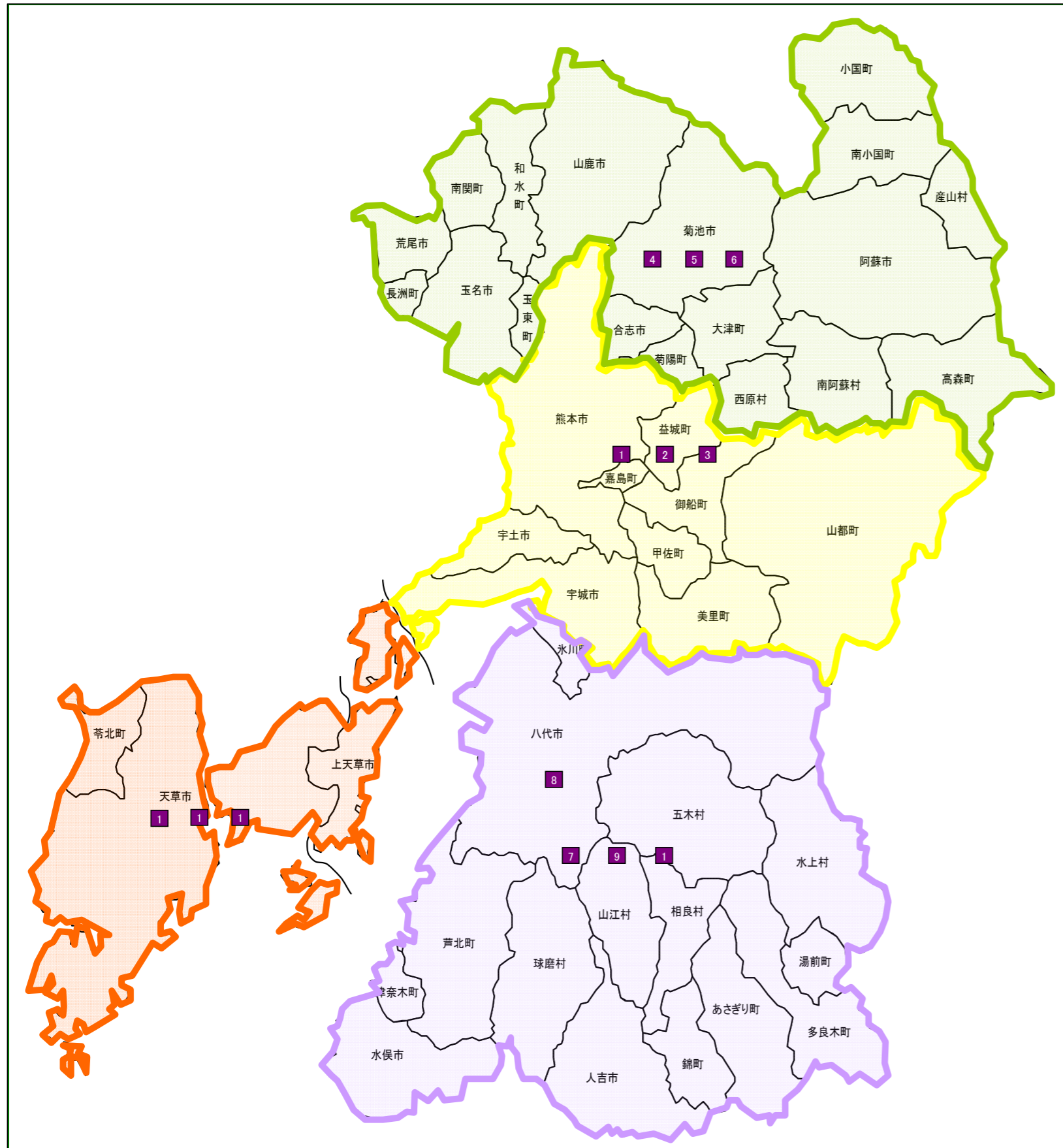


番号	事業名	地区名
1	水利施設整備事業(基幹施設)	楠浦
2	水利施設整備事業(基幹施設)	上井手
3	水利施設整備事業(基幹施設)	下井手
4	水利施設整備事業(基幹施設)	第二糸田
5	水利施設整備事業(基幹施設)	南島
6	水利施設整備事業(基幹施設)	秋津
7	水利施設整備事業(基幹施設)	砥川
8	水利施設整備事業(基幹施設)	鍛冶床
13	水利施設整備事業(排水対策)	画図北部
14	水利施設整備事業(排水対策)	尾田川
15	戸別所得補償実施円滑化基盤整備事業	新牟田
16	水利施設整備事業(排水対策)	画図南部
17	水利施設整備事業(排水対策)	片島
18	戸別所得補償実施円滑化基盤整備事業	東牟田
19	戸別所得補償実施円滑化基盤整備事業	鏡町塩浜
20	水利施設整備事業(排水対策)	大河川
21	水利施設整備事業(排水対策)	六十丁
22	水利施設整備事業(排水対策)	芦北
23	農業競争力強化基盤整備事業	竜西
24	水利施設整備事業(基幹施設)	千間江湖
25	水利施設整備事業(基幹施設)	受免
26	水利施設整備事業(基幹施設)	百太郎溝
27	水利施設整備事業(基幹施設)	前潟
28	水利施設整備事業(排水対策)	画図東部
29	水利施設整備事業(基幹保全)	熊本
30	水利施設整備事業(基幹保全)	熊本
31	水利施設整備事業(保全計画)	熊本
32	集落基盤整備事業	玉名
1	農地整備事業(畑地对扱い手育成)	大津北部
2	農地整備事業(畑地对扱い手育成)	花房中部
3	農地整備事業(畑地对扱い手育成)	御領南
4	農地整備事業(畑地对扱い手育成)	花房中部2期
5	農地整備事業(畑地对扱い手育成)	大久保
6	農地整備事業(経営体育成)	平和
7	農地整備事業(経営体育成)	楠浦
8	経営体育成基盤整備事業	錦第二
9	経営体育成基盤整備事業	荒木浜
10	経営体育成基盤整備事業	阿蘇二期
11	農地整備事業(経営体育成)	大開二期
12	経営体育成基盤整備事業	布田
13	農地整備事業(経営体育成)	腹赤
14	農地整備事業(経営体育成)	第二西区
15	農地整備事業(経営体育成)	九番
16	農地整備事業(経営体育成)	烏帽子
17	農地整備事業(経営体育成)	南尾迫
18	農地整備事業(経営体育成)	豊川南部
19	農地整備事業(経営体育成)	秋只・万ヶ瀬
20	農地整備事業(経営体育成)	多良木第一
21	農地整備事業(経営体育成)	第一一の宮
22	農地整備事業(経営体育成)	迫井手
23	農地整備事業(経営体育成)	阿蘇三期
24	農地整備事業(経営体育成)	小島
25	農地整備事業(経営体育成)	梅洞
26	農地整備事業(経営体育成)	両併西部
27	農地整備事業(通作条件)	錦南部5期
28	農地整備事業(畑地对扱い手支援)	白浜
29	農地整備事業(経営体育成)	第四阿蘇
30	農地整備事業(経営体育成)	高田堰
31	農地整備事業(経営体育成)	第一湯前

番号	事業名	地区名
32	農地整備事業(水田再編)	水島
33	農地整備事業(水田再編)	北新地中央
34	農地整備事業(経営体育成)	長坂
35	農地整備事業(経営体育成)	川登
1	地域用水環境整備事業	郡築
1	中山間地域総合整備事業	水俣・芦北
2	中山間地域総合整備事業	羊角湾周辺二期
3	中山間地域総合整備事業	鹿本北部二期
4	中山間地域総合整備事業	上益城中央2期
5	中山間地域総合整備事業	宇城東部2期
6	中山間地域総合整備事業	阿蘇やまなみ2期
7	中山間地域総合整備事業	七浦
8	中山間地域総合整備事業	菊地東部2期
9	中山間地域総合整備事業	中島
10	中山間地域総合整備事業	清和中部
11	中山間地域総合整備事業	和水西部
12	中山間地域総合整備事業	南関西
13	中山間地域総合整備事業	矢部南部
14	中山間地域総合整備事業	和水東部
15	中山間地域総合整備事業	南関東
16	中山間地域総合整備事業	天草中央中
17	中山間地域総合整備事業	天草中央南
1	中山間地域総合整備事業	水俣・芦北
2	中山間地域総合整備事業	羊角湾周辺二期
3	中山間地域総合整備事業	鹿本北部二期
4	中山間地域総合整備事業	上益城中央2期
5	中山間地域総合整備事業	宇城東部2期
6	中山間地域総合整備事業	阿蘇やまなみ2期
7	中山間地域総合整備事業	七浦
8	中山間地域総合整備事業	菊地東部2期
9	中山間地域総合整備事業	中島
10	中山間地域総合整備事業	清和中部
11	中山間地域総合整備事業	和水西部
12	中山間地域総合整備事業	南関西
13	中山間地域総合整備事業	矢部南部
14	中山間地域総合整備事業	和水東部
15	中山間地域総合整備事業	南関東
16	中山間地域総合整備事業	天草中央中
17	中山間地域総合整備事業	天草中央南
18	中山間地域総合整備事業	天草中央北
19	中山間地域総合整備事業	坂梨・古城
1	農道整備事業	大矢野北部2期
2	農道整備事業	南関2期
3	農道整備事業	郡浦2期
4	農道整備事業	不知火中腹3期
5	農道整備事業	宇土北部3期
6	農道整備事業	北牟田尾田2期
7	農道整備事業	大津南部2期
8	農道整備事業	錦南部4期
9	農道整備事業	乙女・大沢水2期
10	農道整備事業	小田代3期
11	農道整備事業	野出
12	農道整備事業	谷尾崎2期
13	農道整備事業	宇土南部2期
14	農道整備事業	戸馳2期
15	農道整備事業	丸岡2期
16	農道整備事業	大維
17	農道整備事業	宇土北部
18	農道整備事業	三角
19	農道整備事業	上益城平坦
20	農道整備事業	北牟田尾田3期
21	農道整備事業	谷尾崎3期

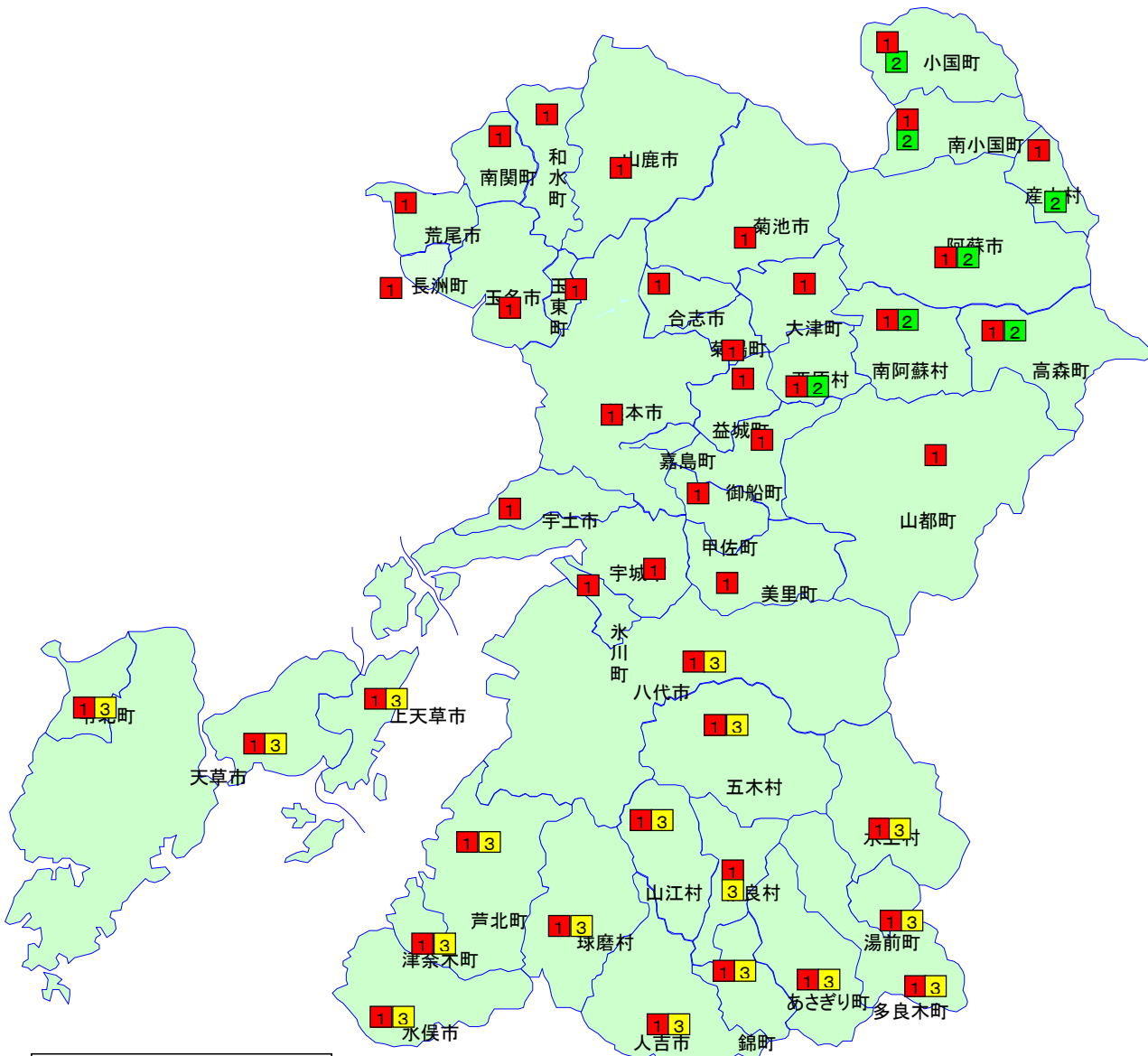
番号	事業名	地区名
1	農地防災事業(防災ダム)	清願寺
2	農地防災事業(防災ダム)	天君
3	農地防災事業(ため池)	浦川内
4	農地防災事業(ため池)	甲申川左岸
5	農地防災事業(ため池)	平野
6	農地防災事業(ため池)	郷野原
7	農地防災事業(ため池)	中溝
8	農地防災事業(ため池)	惣門
9	農地防災事業(地域ため池)	山鹿東
10	農地防災事業(河川応急)	木庭
11	農地防災事業(河川応急)	豊田
12	農地防災事業(湛水防除)	北新田
13	農地防災事業(湛水防除)	大開2期
15	農地防災事業(湛水防除)	小島
16	農地防災事業(湛水防除)	梅洞
17	農地防災事業(湛水防除)	小白
18	農地防災事業(湛水防除)	島田
20	農地防災事業(農地保全)	黒石1期
21	農地防災事業(農地保全)	東大谷
22	農地防災事業(農地保全)	東門寺2期
23	農地防災事業(特定管)	小池
24	農地防災事業(特定管)	惣領
25	農地防災事業(特定管)	羊角湾周辺二期
26	農地防災事業(特定管)	鹿本北部二期
27	農地防災事業(特定管)	志岐1期
28	農地防災事業(特定管)	志岐2期
29	海岸保全施設整備事業	沖新
30	海岸保全施設整備事業	浦田学料
31	海岸保全施設整備事業	文政
32	海岸保全施設整備事業	金剛
33	海岸保全施設整備事業	昭和
34	海岸保全施設整備事業	豊川
35	海岸保全施設整備事業	和鹿島
36	海岸保全施設整備事業	網田
37	海岸保全施設整備事業	伊豆島
38	海岸保全施設整備事業	小白
39	海岸保全施設整備事業	鍋
40	海岸保全施設整備事業	共和
41	海岸保全施設整備事業	大相
42	海岸保全施設整備事業	路木
43	農地防災事業(ため池)	東小新開
44	農地防災事業(ため池)	塚原
45	農地防災事業(ため池)	馬場楠井手
46	農地防災事業(河川応急)	田原
47	海岸保全施設整備事業	一町田
48	海岸保全施設整備事業	宇城海岸
49	海岸保全施設整備事業	玉名海岸
50	海岸保全施設整備事業	八代海岸
51	海岸保全施設整備事業	天草海岸第2
52	海岸保全施設整備事業	上天草海岸
53	農村地域防災減災事業	明辰川
54	農村地域防災減災事業	山鹿東
55	農村地域防災減災事業	亀松
56	農村地域防災減災事業	豊川北部
57	農村地域防災減災事業	野崎
58	農村地域防災減災事業	黒石2期
59	農村地域防災減災事業	砥川
60	農村地域防災減災事業	堀川
1	農業農村整備実施計画	大口 他
2	農業農村整備実施計画(団)	新 他
3	中山間実施計画	美里 他

熊本県農山漁村地域整備計画
(農業基盤整備促進事業位置図)



番号	事業名	地区名
1	農業基盤整備促進事業	県央(定率)1期
2	農業基盤整備促進事業	県央(定率)2期
3	農業基盤整備促進事業	県央(定額)2期
4	農業基盤整備促進事業	県北(定率)1期
5	農業基盤整備促進事業	県北(定率)2期
6	農業基盤整備促進事業	県北(定額)2期
7	農業基盤整備促進事業	県南1(定率)1期
8	農業基盤整備促進事業	県南2(定率)1期
9	農業基盤整備促進事業	県南(定率)2期
10	農業基盤整備促進事業	県南(定額)2期
11	農業基盤整備促進事業	天草(定率)1期
12	農業基盤整備促進事業	天草(定率)2期
13	農業基盤整備促進事業	天草(定額)2期

森林整備関係位置図

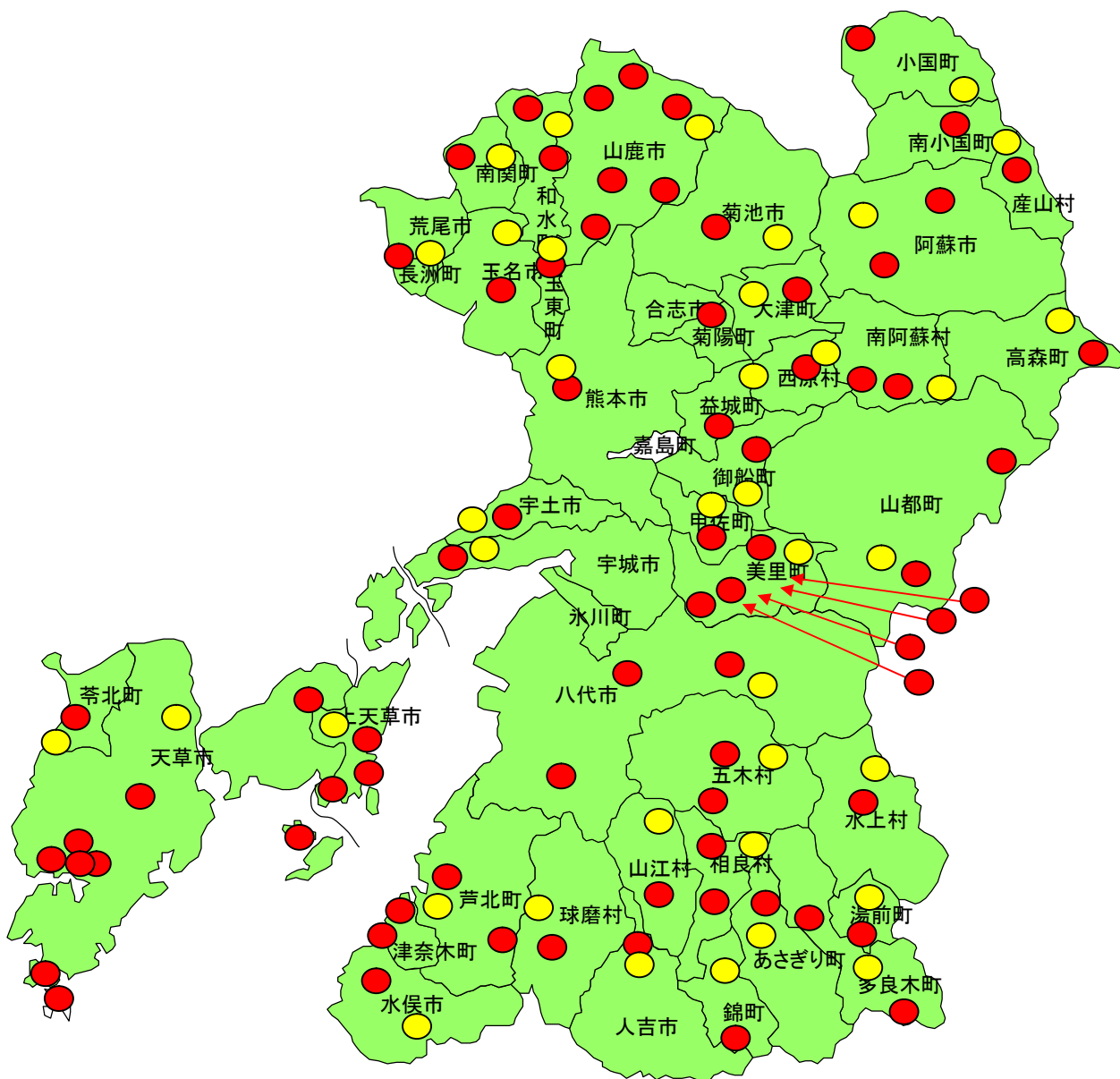


- 1 森林整備事業**
- 【地区名】
- ・山鹿市地区(林道三楠竹の谷線)
 - ・玉名地区(林道東部小岱山線)
 - ・水上地区(林道梅木鶴線)
 - ・水上地区(林道岩野白蔵線)
 - ・球磨地区(林道岡大槻線)
 - ・下天草東部地区(林道下天草東部線)
 - ・熊本県地区
 - ・美里町地区(林道黒木線)
 - ・天草市地区(林道今田線)
 - ・水上地区(林道上米良大平線)
 - ・水上地区(林道湯山峠小崎線)
 - ・球磨地区(林道川島大岩線)
 - ・美里地区(林道洞岳線)
 - ・山都地区(林道清和矢部線)
 - ・多良木地区(林道榎木北線)
 - ・八代地区(林道池ノ原水線)




- 2 農業用水保全の森づくり事業**
- 【地区名】
- ・熊本県地区

- 3 漁場保全の森づくり事業**
- 【地区名】
- ・熊本県地区

治山事業・漁場保全の森づくり事業 位置図

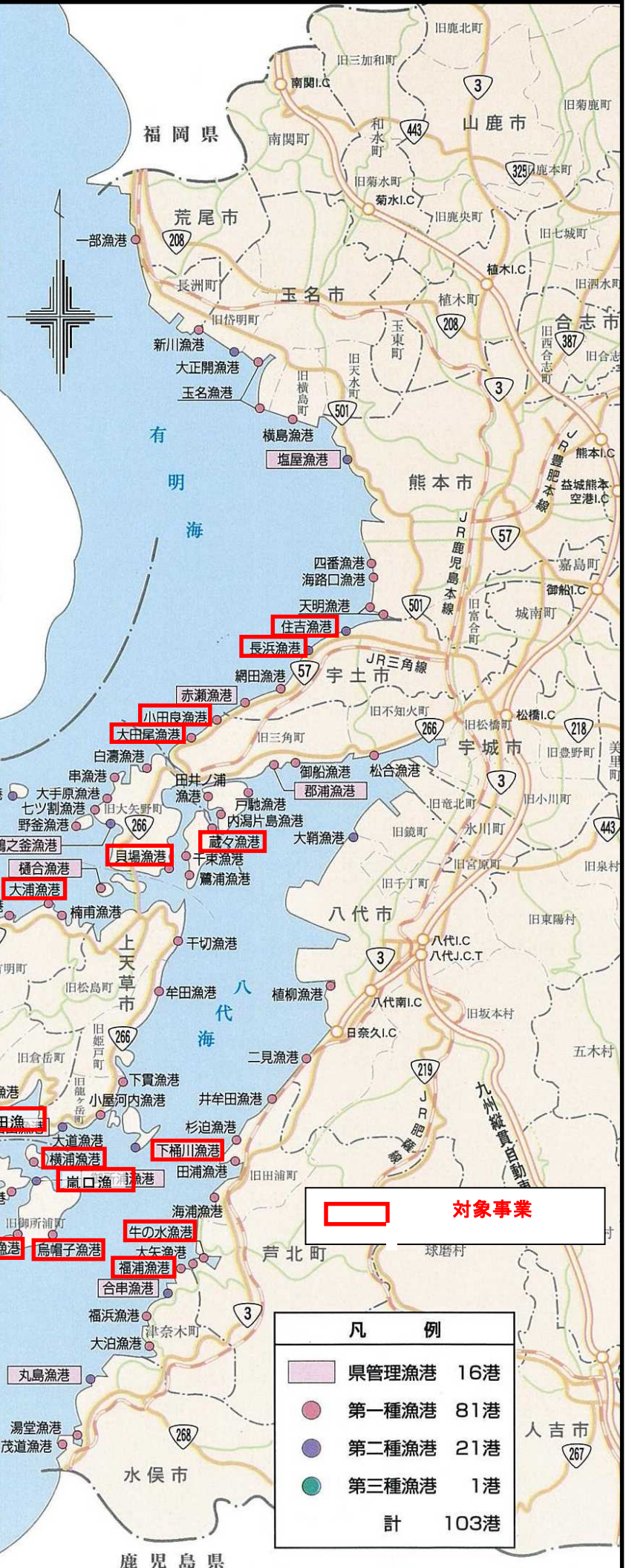


凡 例

対象市町村	
治山事業	
漁場保全の森づくり事業	

熊本県農山漁村地域整備計画 事業実施箇所図 (水産基盤整備関係分)

位置図



対象事業

凡例	
	県管理漁港 16港
	第一種漁港 81港
	第二種漁港 21港
	第三種漁港 1港
	計 103港