

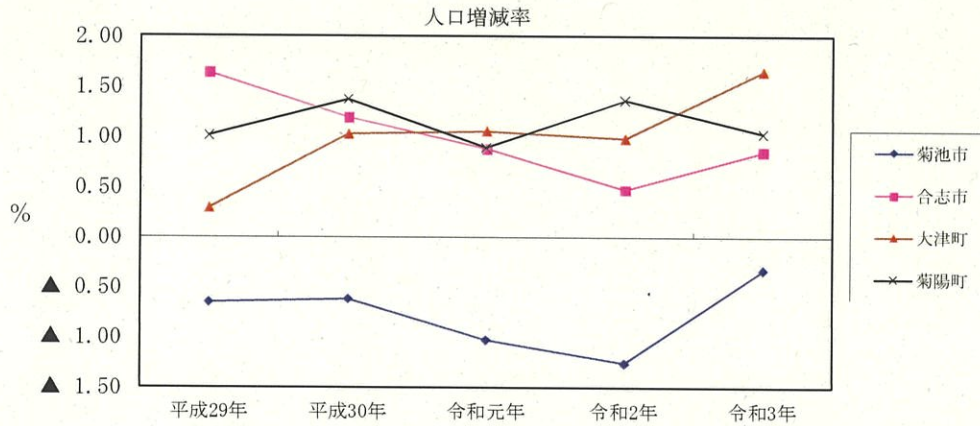
菊池地域の概要

(1) 人口

(単位：人、%)

	菊池市	合志市	大津町	菊陽町	管内計	県計
平成29年	47,486	60,280	33,863	41,818	183,447	1,765,518
(増減率)	▲ 1.41	3.27	1.23	2.03	1.30	▲ 0.65
平成30年	47,193	60,997	34,211	42,392	184,793	1,756,442
(増減率)	▲ 0.62	1.19	1.03	1.37	0.73	▲ 0.51
令和元年	46,707	61,531	34,571	42,770	185,579	1,746,740
(増減率)	▲ 1.03	0.88	1.05	0.89	0.43	▲ 0.55
令和2年	46,119	61,818	34,911	43,350	186,198	1,735,901
(増減率)	▲ 1.26	0.47	0.98	1.36	0.33	▲ 0.62
令和3年	45,966	62,343	35,488	43,797	187,594	1,727,902
(増減率)	▲ 0.33	0.85	1.65	1.03	0.75	▲ 0.46

熊本県推計人口調査 R3.10.1

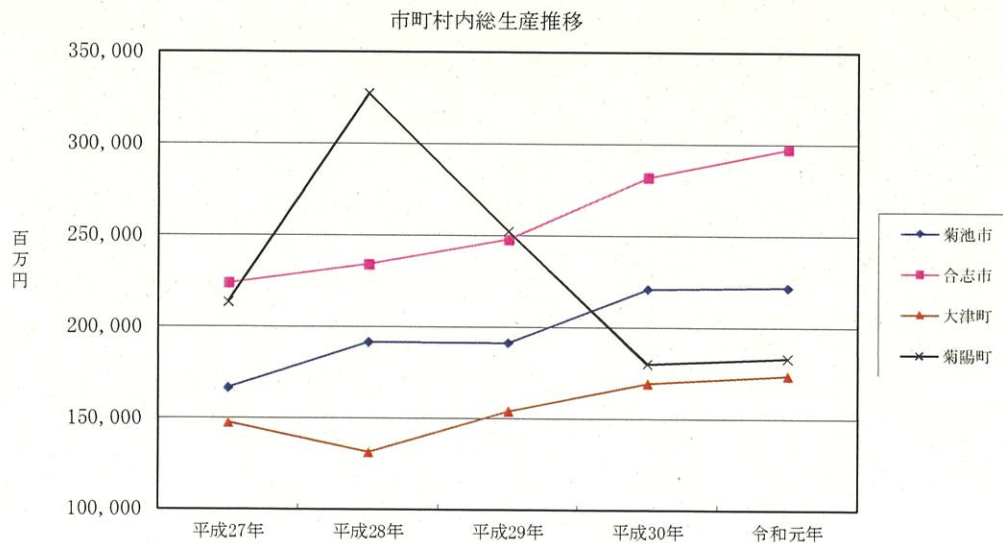


(2) 市町村内総生産

(単位：百万円)

	菊池市	合志市	大津町	菊陽町	管内計	県計
平成27年	166,449	223,662	147,269	213,317	750,697	5,579,388
平成28年	191,611	233,963	131,148	327,255	883,977	5,938,908
平成29年	191,248	247,763	153,851	252,276	845,138	6,067,339
平成30年	220,784	281,841	169,503	179,888	852,016	6,252,089
令和元年	221,691	297,091	173,553	183,017	875,352	6,324,921

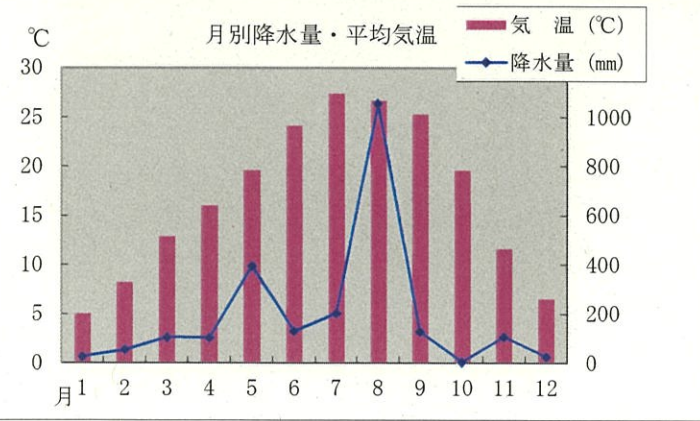
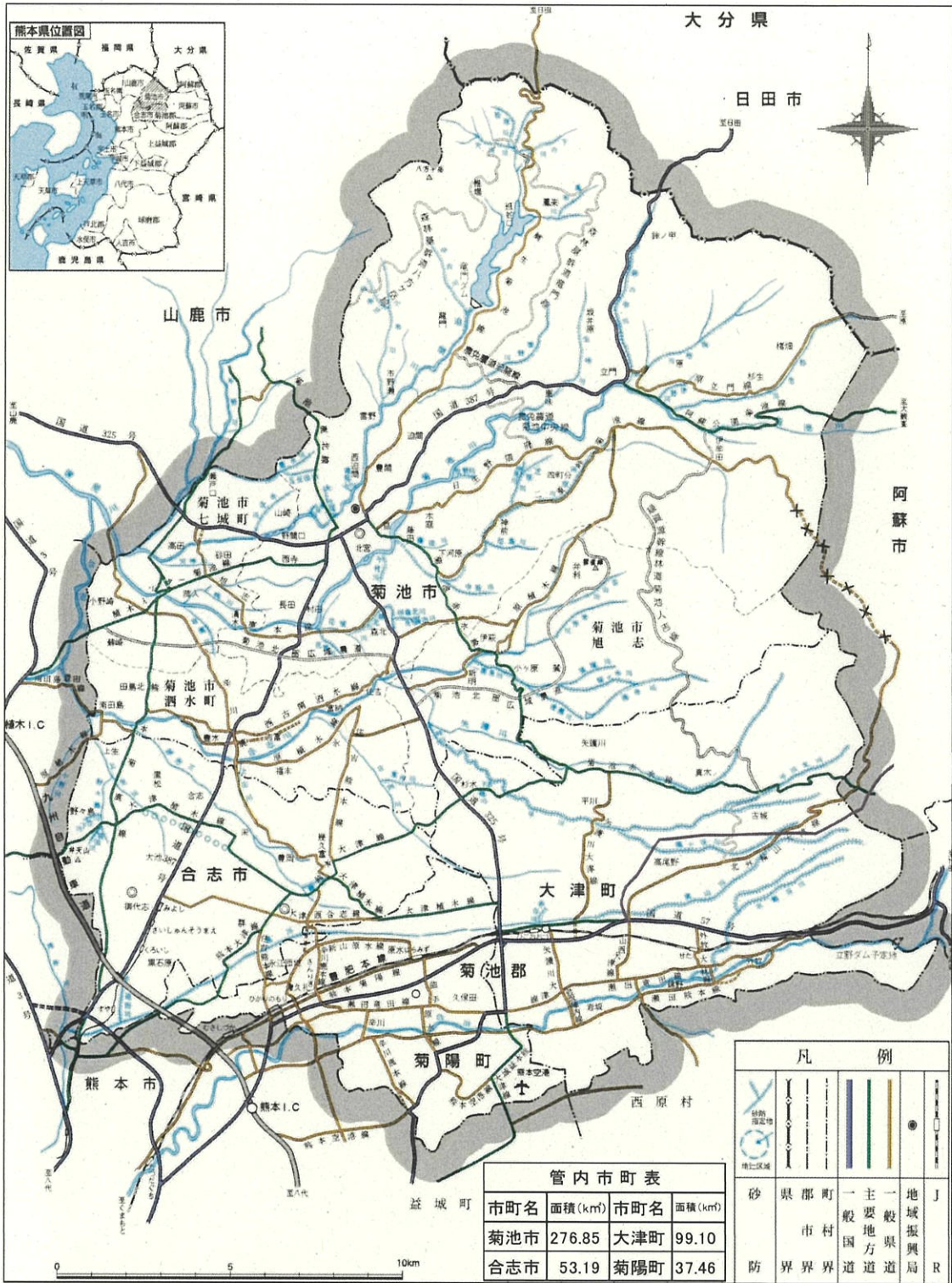
令和元年度 市町村民経済計算



(3) 管内市町基礎データ一覧

		菊池市	合志市	大津町	菊陽町	管内計(A)	県計(B)	備考(出典)
面積(km ²)		276.85	53.19	99.10	37.46	466.60	7,409.12	全国都道府市区町村別面積調 (国土交通省・国土地理院) R4.7.1調査
世帯数(戸)		17,720	22,635	14,558	18,181	73,094	723,607	熊本県推計人口調査 (熊本県統計調査課) R3.10.1調査
人口(人)	内訳							
	男性	21,913	29,983	17,668	21,444	91,008	818,038	
	女性	24,053	32,360	17,820	22,353	96,586	909,864	
人口密度(人/km ²)		166.0	1,172.1	358.1	1,169.2	402.0	233.2	全国都道府市区町村別面積調 (国土交通省・国土地理院) R4.7.1調査 熊本県推計人口調査 (熊本県統計調査課) R3.10.1調査
人口増加率(%)		▲ 0.33	0.85	1.65	1.03	0.75	▲ 0.46	熊本県推計人口調査 (熊本県統計調査課) R3.10.1調査
平均年齢(歳)		49.9	43.5	42.9	42.3	44.67	48.6	R2 国勢調査 (総務省)
出生率(千人当たり)(件)		6.9	10.3	9.2	11.0	9.4	7.6	R2 人口動態調査 (熊本県健康福祉政策課)
死亡率(千人当たり)(件)		14.3	8.1	8.5	6.1	9.3	12.2	
高齢化率(%)※65歳以上		34.8	24.5	22.2	21.3	25.7	31.9	熊本県推計人口調査 (熊本県統計調査課) R3.10.1調査
市町村内総生産額(百万円)		221,691	297,091	173,553	183,017	875,352	6,324,921	R元 市町村民経済計算 (熊本県統計調査課)
一人当たり市町村民所得(千円)		2,808	3,005	3,110	3,175	3,016	2,714	
地域指定等	過疎	○(一部)					1	熊本県市町村要覧 (R4.4.1現在)
	山村	○(一部)		○(一部)			2	
	農振	○	○	○	○		4	
	農産	○	○	○	○		4	
	国立公園	○(一部)		○(一部)			2	
	農山村	○(一部)		○(一部)			2	

(4) 〈管内図〉



○年平均気温 16.9℃
 ○年間日照時間 1751.8時間
 ○年間降水量 2318.5mm

※ 2021年気象庁観測、観測地点は菊池市。