

政府現地対策本部会議・熊本県災害対策本部会議

6月21日(火) 16時30分

熊本県庁新館8階 職員研修室

「平成28年(2016年)熊本地震」

第37回政府現地対策本部会議

第41回熊本県災害対策本部会議

} 次第

- 1 地震の状況
- 2 被害の状況等
  - ・地震について
  - ・大雨について
- 3 県等の対応状況
  - ・地震について
  - ・大雨について
- 4 国等の対応状況
- 5 対策本部長の発言
- 6 その他

6月21日(火) 16時30分

「平成28年(2016年)熊本地震」

第37回政府現地対策本部会議 } 合同会議資料  
 第41回熊本県災害対策本部会議

1 地震の状況(気象庁発表) 6月21日13時00分現在

(1) 震度別地震回数

日付	最大震度別回数									震度1以上を 観測した回数	
	1	2	3	4	5弱	5強	6弱	6強	7	回数	累計
H28.4.14	12	10	6	9	1	0	1	0	1	40	40
H28.4.15	30	51	19	10	1	0	0	1	0	112	152
H28.4.16	20	70	67	36	4	1	2	1	1	202	354
H28.4.17	29	70	28	11	0	0	0	0	0	138	492
H28.4.18	19	33	22	4	0	1	0	0	0	79	571
}											
H28.6.19	5	2	0	0	0	0	0	0	0	7	1,769
H28.6.20	3	2	1	0	0	0	0	0	0	6	1,775
H28.6.21	1	0	0	0	0	0	0	0	0	1	1,776

(2) 震度6弱以上を観測した地震

発生日	発生時刻	震源地	地震の規模 (マグニチュード)	最大震度
H28.4.14	21:26	熊本地方	6.5	7
H28.4.14	22:07	熊本地方	5.8	6弱
H28.4.15	0:03	熊本地方	6.4	6強
H28.4.16	1:25	熊本地方	7.3	7
H28.4.16	1:46	熊本地方	6.0	6弱
H28.4.16	3:55	阿蘇地方	5.8	6強
H28.4.16	9:48	熊本地方	5.4	6弱

## 2 被害の状況等

平成 28 年(2016 年)熊本地震に係る被害状況等について(第 99 報)速報値※1

※1 この数値は、現段階の速報値であって、確定値ではありません。

■被害状況 (6 月 21 日 13:30 現在 市町村からの聞き取り) (P4~10 参照)

\_\_\_アンダーラインは、前回の合同会議からの変更箇所

### (1) 人的被害

○死者 69 人

内訳

①警察が検視により確認している死者数 49 人

②震災後における災害による負傷の悪化

又は身体的負担による疾病により死亡

したと思われる死者数※2 20 人

※2 正式には市町村に設置される審査会を経て決定

○行方不明 1 人

単位：人

市町村名	死者数			行方不明者
	①	②	計	
熊本市	4	10	14	
宇土市	0	2	2	
阿蘇市	0	2	2	
南阿蘇村	15	1	16	1
西原村	5	0	5	
高森町	0	1	1	
御船町	1	1	2	
嘉島町	3	1	4	
益城町	20	1	21	
八代市	1	0	1	
氷川町	0	1	1	
合計	49	20	69	1

○重軽傷者 (分類未確定者含む) 1,738 人

(2) 住家被害状況

全壊、半壊、一部破損 145,905 棟※3

※3 住家被害棟数は、罹災証明申請件数ベース市町村もあるため、複数の世帯が入居するマンションなどは重複の可能性があります。

(3) 避難所数及び避難者数の確認状況

19 市町村 避難所数 108 カ所 避難者数 5,503 人(前回比 708 人減)

(4) 避難指示等の発令状況

避難指示 6 市町村、避難勧告 15 市町村(内、4 市町村は避難指示も発令)

※大雨による発令を含む

(5) 罹災証明書の交付申請受付件数等の状況 (6 月 20 日現在)

受付件数 35 市町村 152,710 件

2次調査依頼件数 28 市町村 28,140 件

交付件数 34 市町村 113,957 件



速報値

平成28年4月14日以降発生地震

被害状況報告(市町村報告の取りまとめ H28.6.21 13:30現在)

第99報

町村名		熊本市	宇土市	宇城市	美里町	宇城管内計	荒尾市	玉名市	玉東町	和水町	南関町	長洲町	玉名管内計	山鹿市	鹿本管内計	菊池市	合志市	大津町	菊陽町	菊池管内計	
人的被害	死者	14	2			2															
	行方不明者																				
	重傷者	254	1	7		8										12	9	3	3	27	
	軽傷者	943	18	45	3	66		5	1	3	1		10	4	4	16	5	9	15	45	
	分類未確定																				
住家被害	全壊	棟	2,365	93	408	9	510		9	11				20		50	17	117	13	197	
		世帯								9	11				20						
		人								29	22				51						
半壊	棟	12,359	708	797	124	1,629		61	82	17			160	8	8	384	357	957	350	2,048	
	世帯								61	82	17			160	8	8					
	人								122	185	41			348	15	15					
床上浸水	棟																				
	世帯																				
	人																				
床下浸水	棟																				
	世帯																				
	人																				
一部破損	棟	70,974	4,659	3,861	332	8,852	18	504	204	38	56	38	858	266	266	1,966	4,874	2,403	3,890	13,133	
	世帯							18	504	204	38		322	1,086	265	265					
	人							110	1,518				485	2,113	825	825					
分類未確定	棟																				
	世帯																				
	人																				
非住家	公共建物	棟	60	7		2	9			9	9			18					1	1	2
	その他	棟	83					2	4	7				16	53	53	540	249		160	949
	分類未確定	棟																			
り世帯	災世帯数							70	93	17			180	8	8						
り災者数	人							151	207	41			399	15	15						
災害警戒本部等設置日	本時				4/14	1	4/14	5/6						2	4/16	1					
					21:30		21:26	10:39							3:00						
災害警戒本部等廃止日	本時				4/16	1	4/15							1	5/9	1					
					2:00		17:00								9:00						
災害対策日	本時	4/14	4/14	4/14	4/16	3	4/16	4/14	4/21	4/21	4/14	4/16	6		1	4/14	4/14	4/14	4/14	4	
		21:26	21:26	21:26	2:00		1:40	22:20	10:30	11:25	22:10	1:40				22:00	22:15	21:30	22:15		
災害対策日	本時						4/18	5/6	4/21	4/21	4/17	4/17	6		1	5/9				1	
							9:00	10:39	18:45	18:45	17:00	15:30				12:00					
消防職員出動延人数	人数	5,527						50	6			27	83	50	50						
消防団出動延人数	人数	14,916			3,476	3,476		1,691	225	220	230	372	2,738	800	800	6,346	1,519	3,883		11,748	

(注1)この数値は、現段階の速報値であって、確定値ではありません。

(注2)住家被害棟数は、罹災証明申請件数ベースの市町村もあるため、複数の世帯が入居するマンションなどは重複の可能性があります。

(注3)「り災世帯数」、「り災者数」、「消防職員出動延人数」、「消防団出動延人数」は、調査中の市町村があります。

速報値

平成28年4月14日以降発生地震

町村名		阿蘇市	南小国町	小国町	産山村	高森町	南阿蘇村	西原村	阿蘇管内計	御船町	嘉島町	益城町	甲佐町	山都町	上益城管内計	八代市	氷川町	八代管内計	水俣市	戸北町	津奈木町	戸北管内計	
人的被害	死者	人	2			1	16	5	24	2	4	21			27	1	1	2					
	行方不明者	人					1		1														
	重傷者	人	1	1	1	2	14		19	4	6	10			20	7		7					
	軽傷者	人	98	2	4	2	53		159	10	3	2			15	18	3	21					
	分類未確定	人					82	58	140														
住家被害	全壊	棟	107	1	12		495	506	1,121	727	272	2,453	113	22	3,587	11	30	41					
		世帯		1	12		495	506	1,014							13	32	45					
		人		5	43				48							33	97	130					
	半壊	棟	512	24	1	33		427	775	1,772	1,272	332	2,471	803	184	5,062	175	158	333	3		3	
		世帯		25	1	33		427	775	1,261								159	159		3		3
		人		82	6	104				192								543	543		8		8
	床上浸水	棟																					
		世帯																					
	床下浸水	棟																					
		世帯																					
一部破損	棟	1,086	101	67	141	48	1,109	1,549	4,101	3,475	1,848	5,070	1,329	292	12,014	1,189	500	1,689	2			2	
	世帯		101	67	134	48	1,109	1,549	3,008											2		2	
	人		317		417				734											2		2	
分類未確定	棟					2,639	1	2,640															
	世帯						1	1															
	人																						
非住家	公共建物	棟															154	154					
	その他	棟		26					26								201	201					
	分類未確定	棟																					
り世帯	世帯		26	1	45		922	1,281	2,275								13	191	204	3		3	
	人		87	6	147				240								33	640	673	8		8	
災害警戒等設置日	本時																		4/19	4/14		2	
災害警戒等廃止日	本時																		4/30	5/2		2	
災害対策日	本時	4/14	4/14	4/16	4/16	4/14	4/14	4/14	7	4/14	4/14	4/14	4/14	4/14	5	4/14	4/14	2	4/16	4/16	2		
		21:26	21:30	1:25	1:25	21:45	21:45	21:45		21:26	22:00	23:00	22:30	21:40		21:50	22:22		2:00	2:30			
災害対応日	本時			5/23					1										4/17	4/17	2		
				9:00															12:00	9:00			
消防職員出動延人数																431		431	2			2	
消防団員出動延人数			877	518	190			4,349	5,934							4,143	2,696	6,839	400	33	433		

(注1)この数値は、現段階の速報値であって、確定値ではありません。

(注2)住家被害棟数は、罹災証明申請件数ベースの市町村もあるため、複数の世帯が入居するマンションなどは重複の可能性があります。

(注3)「り災世帯数」、「り災者数」、「消防職員出動延人数」、「消防団員出動延人数」は、調査中の市町村があります。

速報値

平成28年4月14日以降発生の地震

町村名		人吉市	錦町	あさぎり町	多良木町	湯前町	水上村	相良村	五木村	山江村	球磨村	球磨管内計	天草市	上天草市	苓北町	天草管内計	合計		
人的被害	死者	人																69	
	行方不明者	人																1	
	重傷者	人																335	
	軽傷者	人																1,263	
	分類未確定	人																140	
住家被害	全壊	棟																7,841	
		世帯																1,079	
		人																229	
	半壊	棟																	23,374
		世帯																	1,591
		人																	1,106
	床上浸水	棟																	
		世帯																	
	床下浸水	棟																	
		世帯																	
	一部破損	棟	22		4								26	59	76		135		112,050
		世帯			4								4	59	76		135		4,500
人				11								11	152	197		349		4,034	
分類未確定	棟																	2,640	
	世帯																	1	
	人																		
非住家	公共建物	棟																243	
	その他	棟			1							1						1,329	
	分類未確定	棟																	
り世帯	災世帯数	世帯															2,670		
り災者	数	人															1,335		
災害部	警戒日	本時											4/17			1		7	
	等設置日	本時											8:00						
災害部	警戒日	本時											5/2			1		6	
	等廃止日	本時											17:15						
災害部	対策日	本時	4/16	4/16								2	4/16	4/16		2		35	
	設置日	本時	2:30	2:00									1:25	1:45					
災害部	対策日	本時	4/27	4/16								2	4/17	5/6		2		15	
	廃止日	本時	8:00	8:40									8:00	13:00					
消防	職員	延人数																6,093	
消防	団員	出動人数											552	300		852		47,736	

重傷者・軽傷者・分類未確定分を含め、1,738人

<住家被害>  
全壊・半壊・一部破損・分類未確定分を含め、145,905棟

(注1)この数値は、現段階の速報値であって、確定値ではありません。

(注2)住家被害棟数は、罹災証明申請件数ベースの市町村もあるため、複数の世帯が入居するマンションなどは重複の可能性があります。

(注3)「り災世帯数」、「り災者数」、「消防職員出動延人数」、「消防団出動延人数」は、調査中の市町村があります。

避難所数及び避難者数の確認状況

平成28年6月21日 13:30現在

No.	市町村名	避難所数(か所)			避難者数(人)			備考
		地震によるもの	大雨によるもの	計	地震によるもの	大雨によるもの	計	
1	熊本市	46	70	116	1,469	56	1,525	
2	宇土市	7	11	18	80	4	84	
3	宇城市	7	5	12	270	0	270	
4	美里町	4	4	8	3	0	3	
5	荒尾市	0	0	0	0	0	0	
6	玉名市	0	0	0	0	0	0	
7	玉東町	0	0	0	0	0	0	
8	和水町	0	0	0	0	0	0	
9	南関町	0	0	0	0	0	0	
10	長洲町	0	0	0	0	0	0	
11	山鹿市	0	0	0	0	0	0	
12	菊池市	1	0	1	7	0	7	
13	合志市	2	0	2	31	0	31	
14	大津町	4	0	4	103	0	103	
15	菊陽町	1	0	1	7	0	7	
16	阿蘇市	1	9	10	36	0	36	
17	南小国町	0	3	3	0	0	0	
18	小国町	0	6	6	0	0	0	
19	産山村	-	-	7	0	0	0	地震と大雨の区分未分類
20	高森町	3	3	6	0	0	0	
21	南阿蘇村	9	8	17	966	127	1,093	
22	西原村	-	-	5	-	-	538	地震と大雨の区分未分類
23	御船町	3	1	4	228	6	234	
24	嘉島町	2	0	2	295	0	295	
25	益城町	15	1	16	1,991	1	1,992	
26	甲佐町	0	5	5	0	0	0	
27	山都町	1	6	7	3	56	59	
28	八代市	1	0	1	9	0	9	
29	氷川町	1	0	1	5	0	5	
30	水俣市	0	0	0	0	0	0	
31	芦北町	0	0	0	0	0	0	
32	津奈木町	0	0	0	0	0	0	
33	人吉市	0	0	0	0	0	0	
34	錦町	0	0	0	0	0	0	
35	あさぎり町	0	0	0	0	0	0	
36	多良木町	0	0	0	0	0	0	
37	湯前町	0	0	0	0	0	0	
38	水上村	0	0	0	0	0	0	
39	相良町	0	0	0	0	0	0	
40	五木村	0	0	0	0	0	0	
41	山江村	0	0	0	0	0	0	
42	球磨村	0	0	0	0	0	0	
43	天草市	0	0	0	0	0	0	
44	上天草市	0	0	0	0	0	0	
45	苓北町	0	0	0	0	0	0	
計		108	132	252	5,503	250	6,291	
避難所開設市町村数		19	15	22				

避難所・避難者数一覧

(4月)

	避難所数		避難者数	
	午前 9:00時点	午後 13:30時点	午前 9:00時点	午後 13:30時点
15日※1	505	375	44,449	7,262
16日※2	655	708	68,911	91,763
17日※3	855	723	183,882	110,816
18日	638	632	104,900	93,874
19日	667	641	116,861	95,052
20日	660	623	103,380	92,314
21日	658	650	99,868	89,513
22日	614	602	90,970	81,006
23日	625	615	78,228	67,136
24日	591	600	67,788	59,912
25日	581	561	53,457	48,238
26日	534	521	47,032	41,119
27日	506	492	39,702	36,866
28日	469	474	38,196	33,600
29日	444	444	31,735	30,629
30日	424	423	26,567	25,894

※1 5時00分時点 15時00分時点

※2 7時00分時点 14時30分時点

※3 9時00分時点 14時30分時点

※4 6月21日は、大雨による避難所・避難者を含む

(5月)

	避難所数		避難者数	
	午前 9:00時点	午後 13:30時点	午前 9:00時点	午後 13:30時点
1日	409	412	23,246	22,078
2日	396	412	20,557	20,002
3日	383	380	19,810	19,509
4日	376	375	18,762	18,017
5日	369	371	16,699	16,357
6日	359	360	15,693	15,158
7日	356	355	14,775	14,330
8日	342	342	14,770	13,883
9日	276	265	12,636	11,990
10日	258	257	12,523	12,099
11日	251	252	11,886	11,676
12日	253	251	11,239	10,703
13日	244	244	10,843	10,477
14日	243	238	10,606	10,312

(5月)

	避難所数		避難者数	
	午後 13:30時点	午後 13:30時点	午後 13:30時点	午後 13:30時点
15日	235	235	10,434	10,434
16日	234	234	10,305	10,305
17日	232	232	10,151	10,151
18日	226	226	9,907	9,907
19日	216	216	9,825	9,825
20日	217	217	9,838	9,838
21日	213	213	9,493	9,493
22日	203	203	9,100	9,100
23日	198	198	8,911	8,911
24日	196	196	8,785	8,785
25日	194	194	8,864	8,864
26日	193	193	8,589	8,589
27日	193	193	8,653	8,653
28日	192	192	8,582	8,582
29日	193	193	8,343	8,343
30日	187	187	8,231	8,231
31日	185	185	8,178	8,178

(6月)

	避難所数		避難者数	
	午後 13:30時点	午後 13:30時点	午後 13:30時点	午後 13:30時点
1日	171	171	7,863	7,863
2日	162	162	7,438	7,438
3日	159	159	7,263	7,263
4日	155	155	7,158	7,158
5日	156	156	7,007	7,007
6日	152	152	7,045	7,045
7日	147	147	6,904	6,904
8日	144	144	6,788	6,788
9日	140	140	6,701	6,701
10日	141	141	6,633	6,633
11日	135	135	6,421	6,421
12日	131	131	6,326	6,326
13日	145	145	6,431	6,431
14日	124	124	6,211	6,211
15日	123	123	6,241	6,241

(6月)

	避難所数		避難者数	
	午後 13:30時点	午後 13:30時点	午後 13:30時点	午後 13:30時点
16日	123	123	6,259	6,259
17日	122	122	6,160	6,160
18日	120	120	6,182	6,182
19日	118	118	6,066	6,066
20日	120	120	6,071	6,071
21日	252	252	6,291	6,291
22日				
23日				
24日				
25日				
26日				
27日				
28日				
29日				
30日				

市町村	避難勧告			避難指示			備考
	発令地域	対象世帯数	対象人数	発令地域	対象世帯数	対象人数	
熊本市	龍田5丁目4番の一部 市内の山沿い、がけ地付近で土砂災害のおそれのある地域	7,174	16,505				
宇土市	宇土地区・走湯地区除く市内全域	8,854	22,853	轟地区の神馬町の一部、花園地区の花園台町の一部	71	100	<警戒区域の設定> 浦田町51の市役所及び市役所・市民駐車場の市道浦田1号線の一部
宇城市	松橋町(内田地区、大野地区、竹崎地区)、不知火町(亀尾地区)、危険地区	9,500	24,500				
下益城郡美里町	全域	4,264	10,720				
合志市	土砂災害警戒区域居住者	150	400				
菊池郡大津町	大林区・外牧区・錦野区・真木区・古城区・米山区・護東区・内牧区・鳥子川区・岩坂区・森区・町区・中島区	771	2,634	外牧区	56	142	
菊陽町	戸次区	13	41				
阿蘇市	古城1区、古城2区、古城3の1区、古城3の2区、古城4区、古城5の1区、古城5の2区、古城6区、古城7区、片隅、馬場、豆礼、原の口、小池、山田、小倉、西小倉、内牧5区、南宮原、湯浦、西湯浦、西小園、折戸、鷲の石、車帰、狩尾2区、狩尾3区、跡ヶ瀬、的石	2,063	5,486				
阿蘇郡産山村	南部台地を除く村内全域	548	1,389				
阿蘇郡南阿蘇村	両併一区、両併二区、両併三区、白川区、吉田一区、吉田二区、吉田三区、第一駐在区、第二駐在区、第三駐在区、第四駐在区、第五駐在区、第六駐在区、第七駐在区、第八駐在区、第九駐在区、加勢区、川後田区、喜多区、栃木区、牧場区、下野区	2,855	6,992	立野区、新所区、赤瀬区、立野駅区、袴野区、乙ヶ瀬区、沢津野区、黒川区、栃木区(東急分譲地)、一関一区、一関二区、中松一区、中松二区、中松三区、東下田区、下田区、長野区	1,832	4,379	
阿蘇郡南小国町	高花地区	26	61				
阿蘇郡西原村				古閑地区、上布田・下布田・新屋敷地区、畑地区、風当地区、大切畑地区、宮山地区、出の口地区、日向地区、多々良地区、星田地区	445	1,311	
上益城郡益城町	全域	13,169	33,760				
上益城郡甲佐町	全域	4,299	11,028				
上益城郡御船町	干無田地区の一部、インター団地、フジワ住宅、玉虫住宅、全域(4月24日発令の避難指示・避難勧告地域を除く)	6,976	17,179	辺田見【中原団地(105戸、303人)、同団地周辺(3戸、5人)】	108	308	
八代市	山間部、山沿いの地域	10,905	25,433				
上天草市				岩谷	159	365	
	計	71,567	178,981	計	2,671	6,605	

※(アンダーライン)が引いてある部分が前回から追加された地域です。

# 住家被害に伴う罹災証明書の交付申請受付件数等の状況

【市町村報告の取りまとめ / 平成28年6月20日までの累計処理件数】

(単位：件)

市町村名	交付申請 受付件数 (A)	罹災証明書交付件数【(B)=①+②+③+④】					無被害 の件数 (C)	二次調査		備考
		総数 (B)	罹災区分別内訳					依頼件数 (D)	実施件数 (E)	
			全壊 ①	大規模半壊 ②	半壊 ③	一部破損 ④				
熊本市	88,853	63,303	3,276	3,504	7,576	48,947	0	17,585	3,376	
宇土市	5,696	5,460	93	112	596	4,659	0	992	782	
宇城市	7,237	5,066	408	203	594	3,861	0	1,533	625	
美里町	813	465	9	24	100	332	5	79	46	
宇城管内計	13,746	10,991	510	339	1,290	8,852	5	2,604	1,453	
荒尾市	23	18	0	0	0	18	0	0	0	
玉名市	789	574	9	10	51	504	6	165	119	
玉東町	229	158	11	18	56	73	4	7	4	
和水町	60	55	0	3	14	38	0	1	1	
南関町	56	42	0	0	0	42	0	2	1	
長洲町	38	29	0	0	0	29	0	1	1	
玉名管内計	1,195	876	20	31	121	704	10	176	126	
山鹿市	274	274	0	0	8	266	0	3	3	
鹿本管内計	274	274	0	0	8	266	0	3	3	
菊池市	3,151	2,400	50	59	325	1,966	0	204	32	
合志市	5,458	5,388	17	46	348	4,977	0	185	75	
大津町	4,057	3,010	124	214	730	1,942	0	658	208	
菊陽町	4,292	3,980	13	52	261	3,654	0	250	145	
菊池管内計	16,958	14,778	204	371	1,664	12,539	0	1,297	460	
阿蘇市	1,840	1,705	107	66	446	1,086	0	112	101	
南小国町	173	127	1	2	23	101	0	30	21	
小国町	68	68	0	1	0	67	0	1	1	
産山村	87	87	12	9	24	42	0	11	11	
高森町	48	48	0	0	0	48	0	2	2	
南阿蘇村	2,877	2,031	495	130	297	1,109	157	391	217	
西原村	2,323	2,265	449	153	548	1,115	0	552	247	
阿蘇管内計	7,416	6,331	1,064	361	1,338	3,568	157	1,099	600	
御船町	5,318	3,427	568	172	696	1,991	0	1,309	270	
嘉島町	2,319	1,690	504	141	359	686	5	629	375	
益城町	11,632	8,059	2,615	656	1,116	3,672	9	2,841	602	
甲佐町	2,065	1,564	108	175	532	749	6	454	403	
山都町	546	498	22	44	140	292	5	49	42	
上益城管内計	21,880	15,238	3,817	1,188	2,843	7,390	25	5,282	1,692	
八代市	1,547	1,375	11	29	146	1,189	0	41	0	
氷川町	736	691	32	26	133	500	12	53	36	
八代管内計	2,283	2,066	43	55	279	1,689	12	94	36	
水俣市	5	3	0	0	0	3	0	0	0	
芦北町	3	0	0	0	0	0	0	0	0	
津奈木町	0	0	0	0	0	0	0	0	0	
芦北管内計	8	3	0	0	0	3	0	0	0	
人吉市	22	22	0	0	0	22	0	0	0	
錦町	0	0	0	0	0	0	0	0	0	
あさぎり町	4	4	0	0	0	4	0	0	0	
多良木町	0	0	0	0	0	0	0	0	0	
湯前町	0	0	0	0	0	0	0	0	0	
水上村	0	0	0	0	0	0	0	0	0	
相良町	0	0	0	0	0	0	0	0	0	
五木村	0	0	0	0	0	0	0	0	0	
山江村	0	0	0	0	0	0	0	0	0	
球磨村	0	0	0	0	0	0	0	0	0	
球磨管内計	26	26	0	0	0	26	0	0	0	
天草市	26	26	0	0	0	26	0	0	0	
上天草市	45	45	0	0	0	45	0	0	0	
苓北町	0	0	0	0	0	0	0	0	0	
天草管内計	71	71	0	0	0	71	0	0	0	
合計	152,710	113,957	8,934	5,849	15,119	84,055	209	28,140	7,746	

各件数は、現段階での取りまとめの数値であって、確定値ではありません。

※ 現時点では、一部に非住家の件数を含むものや、交付件数に二次調査の依頼件数を含むものなどもあります。  
 ※ 「罹災証明書交付件数」「無被害の件数」は、二次調査後に罹災証明書を交付した件数も含まれます。(一次・二次の重複なし)



### 3 県等の対応状況

#### (1) 会議開催の状況

- ・ 4月14日(木) 21時26分 熊本県災害対策本部設置(自動設置)
  - ・ 4月14日(木) 22時05分 緊急消防援助隊応援要請
  - ・ 4月14日(木) 22時40分 自衛隊へ災害派遣要請
  - ・ 4月15日(金) 0時30分 第1回災害対策本部会議開催
  - ・ 4月15日(金) 13時00分 第1回政府現地対策本部会議・  
第4回災害対策本部会議合同開催
- }
- ・ 6月21日(火) 16時30分 第37回政府現地対策本部会議・  
第41回災害対策本部会議合同開催

#### (2) 関係機関の活動状況(6月21日13時30分現在)

- ・ 県内警察 人員 約1,900人
- ・ 県外警察 人員 約50人
- ・ 県外保健師 16班
- ・ DPAT(災害派遣精神医療チーム) 8チーム
- ・ 災害ボランティアセンター 8市町村

#### (3) 各機関の救出・救助実績状況(6月21日14時現在)

機関名	人数	備考
消防：緊急消防援助隊(陸上)	51	
消防：緊急消防援助隊(航空)	35	
消防：県内消防	209	
警察	159	
海上保安庁	4	
自衛隊	1,255	
合計	1,713	

#### (4) 災害救助法等の適用状況

- ・ 災害救助法
  - 適用日：4月14日
  - 適用区域：県内全域



・被災者生活再建支援法

適用日：4月14日

適用区域：県内全域

(5) 激甚災害法の指定状況

指定日：4月25日

(6) 特定非常災害特別措置法の指定状況

指定日：4月28日

(7) 大規模災害復興法の指定状況

指定日：5月10日

速報値

6月20日からの大雨

平成28年6月21日 13:30現在

町村名		熊本市	宇土市	宇城市	美里町	宇城管内計	荒尾市	玉名市	玉東町	和水町	南関町	長洲町	玉名管内計	山鹿市	鹿本管内計	菊池市	合志市	大津町	菊陽町	菊池管内計		
人的被害	死者	1	1			1																
	行方不明者	1	1			1																
	重傷者																					
	軽傷者																					
	分類未確定																					
住家被害	全壊	棟				1	1															
		世帯					1	1														
		人					2	2														
	半壊	棟																				
		世帯																				
		人																				
	床上浸水	棟	7			2	2															
		世帯				2	2															
		人																				
	床下浸水	棟	9			1	1		3					3								
世帯					1	1		3					3									
人								4					4									
一部破損	棟				3	3																
	世帯				3	3																
	人																					
分類未確定	棟																					
	世帯																					
	人																					
非住家	公共建物	棟																				
	その他	棟																				
	分類未確定	棟																				
り世帯	災者数																					
り	災者数																					
災害警戒等設置	本時		6/20		1	6/20		6/20		6/20		4										
	時		21:50			21:01		9:30		20:50												
災害警戒等廃止	本時					6/21						1										
	時					13:15						1										
災害対策設置	本時	6/20			1			6/20				1										
	時	22:00						21:20														
災害対策廃止	本時							6/21				1										
	時							5:30														
消防	職員数				10	10		1				1										
消防	団人数		480	100	580			96				96										

速報値

6月20日からの大雨

平成28年6月21日 13:30現在

町村名		阿蘇市	南小国町	小国町	産山村	高森町	南阿蘇村	西原村	阿蘇管内計	御船町	嘉島町	益城町	甲佐町	山都町	上益城管内計	八代市	氷川町	八代管内計	水俣市	芦北町	津奈木町	芦北管内計		
人的被害	死者	人											1		1									
	行方不明者	人																						
	重傷者	人								1					1									
	軽傷者	人																						
	分類未確定	人																						
住家被害	全壊	棟																						
		世帯																						
	半壊	棟																						
		世帯																						
	床上浸水	棟								1	117		1	119										
		世帯																						
	床下浸水	棟								3	400		3	406										
		世帯																						
	一部破損	棟																						
		世帯																						
	分類未確定	棟																			1	1		
		世帯																			1	1		
人																				3	3			
非住家	公共建物	棟																						
	その他	棟																						
	分類未確定	棟																						
り世帯	災者数	世帯																						
り災者数	人																							
災部	害警戒日	本時																		-	-	-	3	
災部	害警戒日	本時																		-	-	-	3	
災部	害対策日	本時																		-	-	-	3	
災部	害対策日	本時																		-	-	-	3	
消防	職員数	人数																						
消防	団出数	人数		10		50		60													20	20		

被害状況報告

速報値

6月20日からの大雨

平成28年6月21日 13:30現在

町村名		人吉市	錦町	あさぎり町	多良木町	湯前町	水上村	相良村	五木村	山江村	球磨村	球磨管内計	天草市	上天草市	苓北町	天草管内計	合計	
人的被害	死者	人												1		1	4	
	行方不明者	人															2	
	重傷者	人															1	
	軽傷者	人																
	分類未確定	人																
住家被害	全壊	棟												1		1	2	
		世帯												1		1	2	
		人												3		3	5	
	半壊	棟																
		世帯																
	床上浸水	棟																128
		世帯																2
		人																
	床下浸水	棟																419
		世帯																4
人																	4	
一部破損	棟																3	
	世帯																3	
	人																	
分類未確定	棟																1	
	世帯																1	
	人																3	
非住家	公共建物	棟																
	その他	棟																
	分類未確定	棟																
り世帯	災者数	世帯																
り災者数	人																	
災部等設置日	警戒	本時															8	
災部等廃止日	警戒	本時															4	
	廃止	本時															1	
災部害対策日	設置	本時											6/20	6/20		2	7	
	設置	本時											23:08	23:45		2		
災部害対策日	廃止	本時															4	
消防職	員数	延出															11	
消防団	出数	延出			10							10		5		5	771	

6月19日からの大雨に関する救命・救助状況

H28.6.21 (16:00現在)

	地域	状況	現状	死者
1	熊本市北区津浦町	土砂崩れによる家屋被害	2名 救助済(0:18)	
2	熊本市北区津浦町	土砂崩れによる家屋被害	2名 避難済	
3	熊本市北区津浦町	土砂崩れによる家屋被害	2名 避難済	
			男性1名 死亡(15:15)	
			女性1名 死亡(11:30)	
4	宇土市網津町	土砂崩れによる家屋被害	7名 救助済(1:18)	
5	宇土市住吉町	土砂崩れによる家屋被害	母(80代) 救助済(6:00) 娘(50代) 救助中	
6	宇土市椿原町	土砂崩れによる家屋被害	女性1名 救助済(6:00)	
			男性1名 死亡(7:30)	
7	宇城市不知火町	土砂崩れによる家屋被害	5名 無事確認(1:17)	
8	美里町甲佐平	河川増水による家屋被害	2名(男女) 救助済(9:00)	
9	南阿蘇村河陽	土砂崩れによる車埋没	1名 自力脱出(1:40)	
10	南阿蘇村長野	土砂崩れによる車埋没	2名 自力脱出(2:00)	
11	南阿蘇村中松	車冠水	3名(男性1名、女性2名) 救助済(2:30)	
12	御船町水越	土砂崩れによる家屋被害	2名(男女) 隣の民家へ避難済 → 防災消防ヘリひばりが救助済(6:30)	
13	甲佐町岩下	用水路転落	男性1名 死亡(1:21)	
14	山都町木原谷	家屋浸水	女性1名 隣の倉庫へ避難済(4:10) → 救助済(6:30)	
15	上天草市大矢野町 登立	土砂崩れによる家屋被害	2名 救助済	
			男性1名 死亡(2:18)	

○孤立地域状況

(6月21日15時30分現在)

地区	孤立者数及び状況	対応
南阿蘇村 立野地区 立野駅地区 新所地区 (8:58 阿蘇振興局)	<ul style="list-style-type: none"> <li>・11世帯14名(県警情報)</li> <li>・阿蘇消防現着、徒歩により立野小学校に誘導(11:39)</li> <li>・大津町本田技研体育館に避難</li> </ul>	対応終了
南阿蘇村 長野地区 (7:33 阿蘇振興局)	<ul style="list-style-type: none"> <li>・人数確認中</li> <li>・県道河陰阿蘇線(149号)の山王谷の橋付近で土石・流木の堆積あり</li> <li>・13:45 孤立解消、要救助者なし</li> </ul>	対応終了
御船町 水越地区 (9:19 上益城振興局)	<ul style="list-style-type: none"> <li>・157世帯327名</li> <li>・地元区長より給水支援要望</li> <li>・15:00 県道復旧完了</li> <li>・孤立解消</li> </ul>	<ul style="list-style-type: none"> <li>・土木部(県道)、御船町(町道)にて復旧作業。</li> <li>・救急対応必要者なし。</li> <li>・15:00 対応完了</li> </ul>
甲佐町 小鹿地区 谷内地区 西原地区 広瀬地区 (9:35 上益城振興局)	<ul style="list-style-type: none"> <li>・人数確認中</li> <li>・要透析患者3名</li> <li>・小鹿地区徒歩通行可</li> <li>・谷内、西原、広瀬地区は水・電気・通信OK。要救助者なし。</li> </ul>	要透析患者について、県防災消防ヘリにて搬送完了。

○河川の決壊状況

(6月21日15時30分現在)

地区	状況	対応
益城町赤井地区	<ul style="list-style-type: none"> <li>・木山川の堤防が決壊。周辺農地(田)が広範囲にわたり浸水している。</li> <li>・人的被害の報告なし。</li> <li>・住家被害の可能性あり(確認中)</li> </ul>	管理を行う県(上益城地域振興局)において、現在復旧作業について実施。

メッセージ受信時刻  
2016/06/21 16:27:33

府県気象情報を受信しました。

フケンジヨウホウ1 クマモト

フケンジヨウホウ1 クマモト

大雨に関する熊本県気象情報 第15号  
平成28年6月21日16時26分 熊本地方気象台発表

(見出し)  
熊本県では、22日明け方から昼前にかけて、再び非常に激しい雨が降る見込みです。これまでの大雨で地盤が緩んでいますので、土砂災害に厳重に警戒し、低地の浸水、河川の増水やはん濫に警戒してください。

(本文)  
22日は、梅雨前線がゆっくり九州を北上し、夜には対馬海峡に達する見込みです。前線に向かって暖かく湿った空気が流れ込み、九州北部地方では大気の状態が不安定となるでしょう。  
このため、熊本県では、22日明け方から昼前にかけて、局地的に雷を伴った非常に激しい雨が降るおそれがあります。これまでの大雨で地盤が緩んでいる所や河川が増水している所があります。

<雨の実況>  
6月18日18時から21日16時までの総降水量(アメダス速報値)

阿蘇山	432.0ミリ
山江	346.5ミリ
五木	337.0ミリ
湯前町湯前横谷	328.0ミリ
南阿蘇村久木野	322.5ミリ
山都町原	312.5ミリ
熊本空港	309.0ミリ

<雨の予想>  
22日の1時間雨量(多い所)  
60ミリ

21日18時から22日18時までの24時間雨量(多い所)  
150ミリ  
その後もさらに雨量は増える見込みです。

<防災事項>  
土砂災害に厳重に警戒し、低地の浸水、河川の増水やはん濫に警戒してください。4月の地震で揺れの大きかった地域では、特に警戒が必要です。また、落雷や突風に注意してください。

今後、気象台が発表する警報や注意報、気象情報等に留意してください。

次の「大雨に関する熊本県気象情報」は、22日06時30分頃発表の予定です。

被災市町村等への人的支援状況

平成28年6月21日  
総務部・健康福祉部

1. 県職員の派遣（情報収集員、避難所支援職員、役場業務支援職員）

	熊本市	八代市	人吉市	荒尾市	水俣市	玉名市	天草市	山鹿市	菊池市	宇土市	上天草市	宇城市	阿蘇市	合志市
現在派遣者数	2	1	0	0	0	0	0	0	1	3	0	3	1	1
派遣者数累計	451	62	5	3	3	33	3	33	118	181	16	263	418	62
	美里町	玉東町	大津町	菊陽町	小国町	南小国町	産山村	高森町	南阿蘇村	西原村	御船町	嘉島町	益城町	甲佐町
現在派遣者数	1	0	3	3	0	0	0	0	14	15	14	3	43	3
派遣者数累計	88	28	219	144	5	5	5	52	1,362	970	456	153	4,957	299
	山都町	氷川町	芦北町	津奈木町	錦町	あさぎり町	多良木町	湯前町	球磨村	苓北町	計			
現在派遣者数	1	1	0	0	0	0	0	0	0	0	113			
派遣者数累計	92	62	7	3	3	4	4	4	13	1	10,587			

※各広域本部及び地域振興局が設置する「地方災害対策本部」からの派遣は除く

2. 県外自治体からの職員派遣

平成28年6月20日現在

	熊本県	宇土市	宇城市	阿蘇市	西原村	南阿蘇村	御船町	嘉島町	益城町
現在派遣者数	40	51	28	0	37	44	56	20	158
派遣者数累計	2,760	3,121	1,860	1,877	2,738	5,890	3,481	1,408	9,260
主な派遣元団体	別紙参照	長崎県、沖縄県、全国知事会	鹿児島県、全国知事会	長崎県、宮崎県	佐賀県、鹿児島県	大分県、長崎県、全国知事会	山口県、全国知事会	静岡県、福島県	福岡県、関西広域、全国知事会
	大津町	菊池市	菊陽町	甲佐町	山都町	計			
現在派遣者数	14	0	3	23	0	474			
派遣者数累計	904	837	663	1,907	113	36,819			
主な派遣元団体	関西広域	長崎県	福岡県、関西広域	鹿児島県、全国知事会	宮崎県				

※熊本市への4月22日の現在派遣者数は、国及び他自治体等からの合計人数1,070人  
※「熊本県」欄の人数は、九州・山口9県被災地支援対策本部等関係者を計上



### 3. 県内市町村からの職員派遣

	宇城市	阿蘇市	大津町	菊陽町	南阿蘇村	御船町	嘉島町	益城町	甲佐町	西原村	計
現在派遣者数	0	0	5	4	12	5	2	7	0	1	36
派遣者数累計	30	16	158	159	779	180	24	465	180	16	2,007
主な派遣元団体	水上村	球磨村	相良村、湯前町、苓北町	相良村、五木村、山江村	荒尾市、山鹿市、和水町、長洲町、あさぎり町、山江村、芦北町、錦町、天草市、小国町、水上村	水上村、人吉市、水俣市、津奈木町	多良木町	多良木町、湯前町、南関町、球磨村、あさぎり町、水俣市、南関町、相良村、天草市、和水町、上天草市、人吉市	上天草市、天草市	湯前町、水俣市	

※県市長会と県町村会の災害時相互応援協定に基づく職員派遣の派遣者数を計上

### 4. 保健師の派遣

所管保健所	熊本市	熊本市で対応	宇 城				御 船					計
			宇城保健所	宇土市	宇城市	美里町	御船保健所	御船町	嘉島町	益城町	甲佐町	
現在派遣者数		0	0	0	0	0	4	5	2	16	0	0
派遣者数累計		4	55	257	176	32	177	552	178	1,777	145	27
所管保健所	菊 池			阿 蘇								計
	大津町	菊陽町	菊池市	阿蘇保健所	阿蘇市	南小国町	小国町	産山村	高森町	南阿蘇村	西原村	
現在派遣者数	0	0	0	0	0	0	0	0	0	0	8	35
派遣者数累計	294	110	37	96	273	10	0	4	4	444	712	5,364

#### 【総括】

	現在派遣者数	派遣者数累計
県職員の派遣	113	10,587
県外自治体からの職員派遣	474	36,819
県内市町村からの職員派遣	36	2,007
保健師の派遣	35	5,364
総 計	658	54,777

平成28年熊本地震による農林水産関係被害（推計）第4報

●被害額は、市町村からの報告に、県が推計を加味しています。

●現時点での被害金額は、約1,487億円となった。（第3報（5月13日）では約1,345億円）

- 『農業関係』については、
  - ・農地等では、田・畑での法面崩壊やクラックの発生、ため池等の農業用施設、農地海岸施設の損壊等の被害が確認されている。
  - ・農業施設では、畜舎等の倒壊や、選果場やントリーエレベーターなどの共同利用施設の損壊などが確認されている。
  - ・農作物では、いちご、なす、すいか、トマト、メロン、肉用牛などに加え、水稻の苗、アスパラガス、飼料作物等の被害が確認されている。
- 『林業関係』では、大規模な山地崩壊や立木被害、林道施設・林産施設等の損傷等が確認されている。
- 『水産関係』では、漁港の防波堤破損、荷捌き所の損傷、養殖水槽の破損等が確認されている。

1 農業関係被害状況

部門	概要	被害面積、被害金額	備考 (被害地域等)	
農作物関係	水稻	水稻育苗（枯れ等による廃棄） 8,500 (箱) 4,575 (千円)	阿蘇	
	野菜	いちご、アスパラガス、なす、トマト（選果機の不具合等による廃棄等）、すいか（つる折れ）、メロン（落果）、等 229.2 (ha) 175,138 (千円)	阿蘇、熊本、菊池、宇城、八代、玉名、上益城、	
	果樹	不知火（デコボン）（コンテナ転倒による廃棄） 0.6 (ha) 2,200 (千円)	玉名	
	麦類	(ha) (千円)	調査中	
	雑穀・芋・豆	甘藷、ばれいしょ 75.9 (ha) 16,297 (千円)	阿蘇、菊池	
	工芸作物	茶 6.0 (ha) 770 (千円)	上益城	
	花き	観葉植物、カーネーション（鉢）、コチヨウラン（鉢）、宿根かずみそう（落下による破損）等 26.3 (ha) 60,491 (千円)	熊本、上益城、宇城、阿蘇	
	飼料作物	イタリアンライグラス（生草）（土砂流入による収穫不可） 11.7 (ha) 4,226 (千円)	阿蘇	
	樹体	(ha) (千円)	調査中	
	畜産	家畜（鶏、肉用牛、乳用牛、豚、馬）の死亡・廃用、生乳等の廃棄 541,310 頭(羽) 976,450 (千円)	菊池、阿蘇、熊本、鹿本、玉名、宇城、上益城、八代 生乳：県下全域（球磨除く）	
	在庫品	(t) (千円)		
	農作物等被害額計		1,240,147 (千円)	
	農業施設	野菜栽培ハウス損傷（トマト、いちご、れんこん、アスパラガス、なす等） 97 (箇所) 608,217 (千円)		八代、阿蘇、宇城、熊本、玉名、上益城
		花き栽培ハウス損傷（ガーベラ、カーネーション、ユリ） 16 (箇所) 33,296 (千円)		上益城、熊本、八代、阿蘇
いちご、ミニトマト高設栽培施設等の損傷 39 (箇所) 355,095 (千円)			阿蘇、宇城、八代、熊本、玉名	
畜舎・農舎等 1,140 (箇所) 12,755,874 (千円)			熊本、阿蘇、八代、宇城、上益城、菊池、鹿本、天草	
その他 213 (箇所) 19,638,339 (千円)			熊本、阿蘇、宇城、八代、玉名、上益城、菊池	
農業施設被害額計		33,390,821 (千円)		
農地等	田 法面崩壊、亀裂・クラック、液状化等 7,674 (箇所) 21,787,500 (千円)		阿蘇、上益城、熊本、菊池、宇城、八代、玉名、鹿本	
	畑 法面崩壊、亀裂・クラック（牧野舎む）、液状化等 3,498 (箇所) 5,381,700 (千円)		阿蘇、熊本、上益城、菊池、宇城、玉名、八代、天草、鹿本	
	農業用施設 ため池の堤体損傷、用排水路及び用排水機場の損傷、農道、牧道等の法面崩壊・クラック等 4,970 (箇所) 39,198,500 (千円)		阿蘇、熊本、上益城、菊池、宇城、八代、玉名、鹿本	
	生活関連施設 農業集落排水施設の破損 3 (箇所) 279,000 (千円)		上益城、熊本	
	海岸施設 海岸堤防の液状化・クラック等 70 (箇所) 3,500,000 (千円)		八代、熊本、玉名、宇城	
	農地等被害額計		70,146,700 (千円)	
農業関係被害合計		104,777,668 (千円)		

2 林業関係被害状況

平成28年6月21日

部門	概要	被害箇所、被害金額	備考 (被害地域等)	
林業関係	林道施設	法面崩壊、路肩決壊等 1,628 (箇所) 1,062,100 (千円)	上益城、菊池、八代、宇城、阿蘇、 天草、鹿本、球磨、芦北	
	山地崩壊	山腹崩壊 398 (箇所) 34,140,206 (千円)	阿蘇、上益城、菊池、宇城、球磨、 八代、熊本、鹿本、玉名	
	林地荒廃防止施設	治山施設の被災 31 (箇所) 2,587,400 (千円)	阿蘇、八代、熊本、菊池	
	作業道施設	法面崩壊等 65 (箇所) 51,719 (千円)	阿蘇、菊池、球磨、宇城、熊本 八代、上益城	
	林産物(立木)	山腹崩壊に伴う被害 104,00 (ha) 81,968 (千円)	阿蘇、菊池、上益城、宇城	
	林産物(立木以外)	原木しいたけの倒伏被害 21 (箇所) 菌床ポットの損壊等 80,014 (千円)	阿蘇、上益城、菊池、鹿本、球磨	
	林産施設	木材加工施設、共同利用施設等の一部損壊等 24 (箇所) 2,556,971 (千円)	熊本、阿蘇、上益城、菊池、宇城	
	その他	(箇所) (千円)		
			(箇所) (千円)	
	林業関係被害 合計		40,560,378 (千円)	

3 水産業関係被害状況

部門	概要	被害箇所、被害金額	備考 (被害地域等)
水産関係	海岸	堤防のクラック等 2 (箇所) 15,000 (千円)	宇城、天草
	漁港	防波堤、護岸等の破損 62 (箇所) 1,931,000 (千円)	天草、宇城、熊本、芦北、玉名、八代
	共同利用施設等	荷捌き所、ポンプの破損等 18 (箇所) 832,023 (千円)	熊本、上益城、宇城
	水産物	アサリ、コイ、ウナギ、アユ(稚魚)等のへい死など 13 (箇所) 159,222 (千円)	熊本、上益城、阿蘇、八代
		(隻) (千円)	
	養殖施設	ノリ加工施設、池、水槽、配管、ポンプの破損等 121 (箇所) 273,498 (千円)	熊本、八代、上益城、宇城、天草、鹿本、芦北
	漁場	赤土浮泥の堆積(白川河口) 1 (箇所) 111,000 (千円)	熊本
	在庫品	(千円)	
	その他	(箇所) (千円)	
		(箇所) (千円)	
水産関係被害 合計		3,321,743 (千円)	

<b>農林水産部 被害額 合計</b>	<b>148,659,789 (千円)</b>
---------------------	-------------------------

問い合わせ先  
農林水産政策課 武田、藤岡  
TEL 096-333-2364  
FAX 096-383-3270

# 学校再開に向けた学校支援のための職員派遣の状況

平成28年6月21日 教育庁

## 1 県教育庁からの職員派遣

### ① スクールカウンセラー(SC)の派遣

#### 1) 小中学校(熊本市除く)

宇城、菊池、阿蘇、上益城圏域内の公立学校に4月19日以降、順次緊急派遣。

【SC派遣延べ人数】

平成28年6月21日現在

		宇城	菊池	阿蘇	上益城	合計
小学校	通常配置	27	27	27	23	104
	緊急派遣	31	47	52	134	264
	合計	58	74	79	157	368
中学校	通常配置	108	162	54	81	405
	緊急派遣	3	1	26	38	68
	合計	111	163	80	119	473
合計	通常配置	135	189	81	104	509
	緊急派遣	34	48	78	172	332
	合計	169	237	159	276	841

※上記4管内以外に、通常配置SC派遣延べ人数

小学校 154人

中学校 513人

合計 667人

#### 2) 県立高校

県立高校54校(分校3校を含む)すべてにSCを配置。

### ② 学校支援のための職員派遣

学校運営及び授業支援のため、西原村、南阿蘇村、御船町、益城町等に、5月9日以降、県教育庁の職員を適宜派遣(派遣人数:67人)

派遣校数:小学校6校、中学校5校、県立高校1校

### ③ 市町村教育委員会事務局への職員派遣

教育委員会事務局の業務支援のため、益城町教育委員会に、5月31日以降、県教育庁の職員を1名派遣

## 2 他都道府県からの職員派遣状況

### ① 授業における学習支援、児童生徒の心のケア等のため、全国知事会・文部科学省を通じて教職員・養護教諭等を受入れ、菊池、阿蘇、上益城管内の小中学校に派遣。

#### 1) 【短期派遣】～6月末

派遣校数及び人数:20校(小学校14校、中学校6校)に延べ57人

#### 2) 【長期派遣(自治法派遣)】～翌年3月31日

派遣校数及び人数:2校(小学校2校)に延べ2人

### ② 学校施設の復旧に係る設計・施行、復旧文化財調査復旧支援等のため、全国知事会等を通じて、建築等の専門技術者を受入れ。

派遣受入人数:15人(福岡県、長崎県、茨城県、栃木県、等)

### ③ 避難所の運営支援、学校の再開支援等のため、兵庫県震災・学校支援チーム(EARTH)延べ60人、徳島県学校支援チーム延べ27人を4月16日以降受入れ、小中学校等に派遣し、各種支援を実施。

派遣校数:小中学校53校、県立学校13校

問い合わせ先  
教育政策課(吉野、入田)  
直通096-333-2673

## 被害状況報告（第38報）

平成28年6月21日：14時現在  
教育庁施設課

### 1 県立学校の被災状況（報告分）

#### (1) 県立高等学校 54校中 43校が被災

##### ① 被災校

・ 済々黷、熊本、第一、第二、熊本商業、熊本工業、熊本農業、熊本西、熊本北、東稜、湧心館、宇土、松橋、小川工業、御船、甲佐、矢部、荒尾、玉名、玉名工業、北稜、南関、鹿本、鹿本商工、菊池、菊池農業、大津、翔陽、阿蘇中央、高森、八代、八代東、八代清流、八代工業、八代農業、八代農業泉分校、水俣、人吉、南稜、球磨工業、多良木、苓明、苓洋

##### ② 主な被害

・ 給水管・水道管破裂、高架水槽及び給水管破損、建物コンクリート剥離、天井材落下・破損、地面隆起 等

#### (2) 特別支援学校 17校中 14校が被災

##### ① 被災校

・ 盲、熊本聾、熊本支援、松橋支援、松橋東支援、菊池支援、黒石原支援、天草支援、松橋西支援、荒尾支援、小国支援、大津支援、ひのくに支援、かがやきの森支援、

##### ② 主な被害

・ ガラス散乱、水道破裂、高架水槽給水管破損 等

### 2 公立小中学校等の被災状況（報告分）

#### (1) 45市町村中 30市町村が被災

##### ① 被災市町村数・学校数 30市町村385校（-1）（報告分）

・ 熊本市157校、八代市33校、人吉市1校（-1）、荒尾市4校、玉名市18校、菊池市12校、宇土市13校、上天草市14校、宇城市18校、阿蘇市10校、合志市11校、美里町5校、玉東町2校、和水町4校、大津町11校、菊陽町8校、南小国町1校、小国町2校、産山村3校、高森町5校、西原村3校、南阿蘇村3校、御船町7校、嘉島町5校、益城町10校、甲佐町5校、山都町8校、氷川町5校、芦北町6校、湯前町1校

##### ② 主な被害

・ 壁等破損、天井落下、エキスパンジョイントの損傷、水道・給水管破損、窓ガラス破損、玄関部隆起、プール設備の損壊 等

H28. 4 熊本地震 県立学校 避難所等開設状況一覧

6月21日 9:00現在

番号	建制番号	学校名	開設状況 (○充足、×なし等、△不足)						
			開設状況	人数	食糧	水	トイレ	毛布	その他(教等)
1	高7	東 稜	セミナーハウス	23△	○	○	○	○	

※避難所等のうち、濟々巽高校、熊本高校、第二高校、熊本西高校、熊本北高校、熊本鋺高校、湧心館高校、鹿本高校、菊池高校、阿蘇中央高校、小国高校、御船高校、宇土高校、八代高校、八代東高校、水俣高校、熊本商業高校、熊本工業高校、八代工業高校、熊本農業高校、ひのくに高等支援学校、熊本支援学校、熊本かがやきの森支援学校、大津支援学校は閉鎖

※ 下線部分が今回追加箇所

## 1. 被害状況

### ○人的被害 【前回報告から変更なし】

- ・介護老人保健施設(熊本市) 17人 (外傷、打撲程度)
- ・グループホーム(御船町) 1人 (入居者軽傷)

### ○物的被害

- ・児童養護施設等 9 玄関ひび割れ、瓦落下、室内壁ひび割れ、建物の基礎ズレ、外壁ひび割れ
- ・救護施設 2 外壁タイルはがれ、クラック、瓦落下
- ・民間シェルター 2 壁はがれ、玄関ドア破損 等
- ・高齢者関係施設 545 水、ガラス割れ、外壁ひび、配管の破損 等
- ・障がい者関係施設 267 外壁ひび割れ、建物半壊、地盤沈下等
- ・精神科病院 24 外壁ひび、ガラス割れ、天井・内壁破損等
- ・病院等 453 壁はがれ等
- ・保育所等 502 外壁ひび、ガラス割れ等
- ・その他(県有施設) 4 動物管理センター、福祉総合相談所、食肉衛生検査所、保健環境科学研究所

## 2. 医療機関等への支援

- ・断水等の影響を受け、4月16日、透析患者の県外受入協力を依頼(隣接各県、隣接県医師会)
- ・被災に伴う小児科医療不足に対し、4月18日、小児科医師の派遣を依頼(日本小児科学会会長、日本小児救急医学会会長宛て)
- ・避難所における口腔ケアを実施するため、4月19日、歯科医師及び歯科衛生士の派遣を依頼(日本歯科医師会会長宛て)
- ・被災に伴う産婦人科医療不足に対し、4月22日、産婦人科医師の派遣を依頼(日本産科婦人科学会理事長、日本産婦人科医会会長宛て)
- ・休診中の阿蘇立野病院については、同病院を運営する医療法人による「上村ぬくもり診療所」(南阿蘇村河陽)の開設を5月13日付けで許可(6月1日に診療開始)

## 3. 医療救護現地対策室

- ・避難所避難者等の保健医療ニーズを保健所長に集約する体制を構築【救護班の状況】
- ・4月19日、DMAT活動の円滑な引継・移行を図るため、JMAT(医師会)、AMAT(全日病)、DPAT(精神医療)等全関係者約70名による合同の「急性期後における地域災害保健医療提供体制連絡調整会議」を開催
- ・各避難所のニーズに応じて、救護班を派遣(1班5人程度[医師1名、看護師2名、薬剤師1名、業務調整員1名を基本])
- ・4月19日、全国知事会に対して救護班35班の派遣、支援を依頼
- ・4月20日から順次受付後、保健所等の中継し、被災地に派遣

- ・ 4月25日、全国知事会に対して救護班36班の延長派遣を依頼
  - ・ 5月6日、全国知事会に対して救護班15班の延長派遣(5/11~5/17)を依頼
  - ・ 5月17日、全国知事会救護班の活動終了
- 以降、地元医師会、日赤等と連携しながら地域医療機関への円滑な引継を図る

#### 4. 保健活動の状況

##### <保健師>

- ・ 県内外の保健師により、避難所等において、避難者の健康状態や避難所の衛生状態等を把握し、感染症予防やエコノミークラス症候群及び熱中症の予防啓発等の保健指導や医療及び福祉との調整等を実施。また、在宅避難者への健康調査訪問も開始。
  - ・ 県外保健師チーム(1班3人程度[保健師2名、事務1名を基本])の派遣は、御船・阿蘇管内について継続支援を実施(一部町村は7月以降の継続支援も想定)
- 14府県・政令市等から16班派遣

##### <管理栄養士>

- ・ 県内外の管理栄養士により、避難者の栄養状態や食事状況等を把握し、食生活支援を実施。
- 5府県・政令市等から6名派遣
- ・ JDA-DAT(日本栄養士会災害支援チーム)が保健所管理栄養士の指導のもと、保健活動チームと帯同して避難所を巡回し、避難者の栄養状態の確認及び個別指導を実施。

#### 5. DPATの要請

- ・ 活動中のDPAT8チーム。当初は主に入院機能を喪失した精神科病院の患者(7病院計591名)の他病院等への搬送等を支援。
  - ・ 6月からは、九州各県のDPATにより、避難所等の住民等を精神保健・医療面から支援。6月21日から熊本DPATが活動開始。
- ※DPAT(Disaster Psychiatric Assistance Team): 災害派遣精神医療チーム

#### 6. 社会福祉施設等への応援職員派遣の状況

6月20日(月)時点における各施設からの応援職員派遣要望は合計で79人。これに対し、同日時点での応援職員受入れ人数は73人。

#### 7. 在宅障がい者の状況把握及び支援について

益城町では、日本相談支援専門員協会、日本障害フォーラム、県相談支援事業連絡協議会の協力を得て、在宅の障がい者の状況調査を実施し、5月末までに753人の1次調査が完了。その後、再調査が必要な方37人に対し、上記団体に加え県身体障害者施設協議会等の協力を得ながら2次調査を行い、障がい福祉サービスや見守り、仮設住宅申請等の必要な支援に繋げた。なお、益城町では、保健師による全戸訪問調査が実施され、6月10日に完了。また、6月14日に生活総合相談窓口が設置された。これらにより支援が必要と判断された場合にも同様のスキームで対応する。

熊本市でも上述のスキームで7月上旬を目途に第1次調査約9,000人を実施中。

他の市町村においては、区長、民生委員、保健師等により訪問調査が実施されている。



## 8 在宅の高齢者の状況把握と支援について

日本介護支援専門員協会及び熊本県介護支援専門員協会が、地域包括支援センターの活動支援のため、介護支援専門員を派遣。在宅の高齢者の状況確認や相談対応等を実施。上益城・阿蘇地域・熊本市で重点的に活動を実施。4月23日～6月20日に延べ787名の介護支援専門員を派遣。実態把握調査実施件数は11,564件。

## 9. 認知症対策の状況

○認知症に関する悩みや心配事の相談窓口である熊本県認知症コールセンター「認知症ほっとコール」（県と熊本市で公益社団法人認知症の人と家族の会熊本県支部に委託）で相談受付。

	期 間	相談受付件数	1日平均	営業日数
震災前	4月1日～14日	59件	4.9件	12日
震災後	4月15日～30日	61件	5.1件	12日
震災後	5月1日～10日	102件	10.2件	10日
震災後	5月11日～31日	90件	4.3件	21日
震災後	6月1日～20日	83件	4.9件	17日

○県認知症介護指導者の会等が、避難所等における高齢者等向け簡易サービス「避難所カフェ」（5月18日（水）から毎週、西原村「気晴らしサロン」）を実施。

## 10. “すまい”支援PTの設置

熊本地震によって住宅を失われた被災者の皆さんが、安定した環境の中で、希望を持って生活再建に取り組んでいただけるようプロジェクトチームを設置。

## 11. 仮設住宅への対応

○民間賃貸住宅を活用したみなし仮設住宅について、不動産関係団体に無料相談窓口を開設し、空き住戸の情報を提供している。

4月26日（火）市町村担当職員向けの説明会を実施、4月28日（木）から申込書等の配付を開始。

○補修のうえ、みなし仮設住宅として提供する場合は、一定の範囲内で補修費の支援を行うことを決定。

5月17日（火）、18日（水）、民間賃貸住宅の管理者やオーナー向けの説明を実施。5月31日（火）時点で、対象物件として3,833戸の情報提供あり。（うち、構造の安全性が確認されている物件：1,975戸）

○応急仮設住宅については、16市町村から建設の要望があり、建設用地の選定等を進め、随時、建設に着手。8市町村の14団地・565戸の工事が完了し、随時、入居を開始。

○5月2日（月）応急仮設住宅建設に係る市町村担当者会議を開催。

○全国の都道府県に対して、公営住宅等の一時避難先の供与、各県独自で実施している旅館・ホテル等を活用した受入支援の情報提供を依頼した。

また、九州各県に対しては、これに加え、要配慮者等に対する旅館・ホテルなどの宿泊施設での受入れについて依頼した。現在対応しているのは、福岡県、佐賀県、長崎県、鹿児島県、宮崎県。

## 12. 被災者の住宅の応急修理について

○災害救助法に基づく被災者住宅の応急修理について、実施要領を策定。4月

- 26日(火)市町村担当職員向けの説明会を実施。
- 5月24日(火)応急修理実施要領を改正し、所得要件を廃止。

### 13. 被災者生活再建支援法の適用

住宅の損害程度に応じた、基礎支援金及び住宅の再建方法に応じた加算支援金が支給される。

該当市町村：県内市町村 負担割合：国1/2、県1/2

県での支援金申請書受付件数(6/20現在) 3,096件

### 14. ボランティアの活動状況

- 全国災害ボランティア支援団体ネットワーク及び県内のNPO団体との事務連携会議を開催し、情報・課題を共有。
- 益城町をはじめ災害ボランティアセンターの開設
  - 8市町村(南阿蘇村、御船町、益城町、山都町、熊本市、大津町、西原村、甲佐町)
  - ※菊池市、宇土市、宇城市、合志市、菊陽町、嘉島町においては、生活復興支援ボランティアセンターに移行し、生活支援ニーズにも対応を始めた。
- 県HPに各市町村のボランティアセンターや、その他NPO等ボランティア団体の支援状況の情報を掲載。
- 県介護福祉士会と日本介護福祉士会が、益城町や熊本市、南阿蘇村等の施設や避難所に介護福祉士を派遣。
- 介護福祉士養成校の学生が、介護福祉士会と連携し、避難所で生活する高齢者等への支援を開始(4/30~)。

### 15. 高齢者や障がい者等への宿泊施設の提供(6/21 12:00時点)

- 高齢者や障がいをお持ちの方で避難所等での生活に特別の配慮が必要な方を対象に旅館やホテルを提供(790人分の施設を確保している中で183組399人に対して提供)
- 特別に配慮の必要な妊産婦等について、避難所巡回の保健医療チームが一時避難が必要と判断した場合、児童入所施設等への受け入れを行う。

### 16. 避難所の過密緩和支援

- 避難所(益城町)の過密緩和のために旅館・ホテルや豊野少年自然の家等への避難誘導を支援(4/27~。6月19日現在618人申込み)。5月14日から嘉島町、6月1日から西原村、宇土市、宇城市でも旅館・ホテルへの避難誘導を支援(6月19日現在申込み数 嘉島町56人、西原村70人、宇土市34人、宇城市108人)

### 17. 1. 5次避難・2次避難の実施

- 市町村における避難所の環境改善を図るため、新たに県内の旅館・ホテルを活用した1.5次避難(1週間程度)、2次避難(長期避難)を支援(5月19日付け)。101人の申込み。
- 南阿蘇村では、ホテル等7施設への2次避難を支援(6/20現在 835人に対して提供)

### 18. 退院後の要配慮者への福祉避難所及び旅館・ホテル等の活用勧奨

- 被災者が病院等で入院加療し、退院先として避難所へ帰らざるを得ない方について、福祉避難所及び旅館・ホテル等を利用できる旨を周知するため、県内の三次救急医療機関4病院及び熊本県医師会等の関係団体に対して文書を

発出。(5月19日付け)

19. 被災者に係る医療・介護の一部負担金・利用料の免除に係る特別対策

- 医療機関等(介護サービス事業所等を含む。)の窓口で、被災していると申告した医療・介護の被保険者については、一部負担金・利用料の支払いを猶予し、保険者が後日免除を行う東日本大震災類似の特別対策を実施する(県内全市町村が実施)。
- 県内はもとより九州各県の医療機関等に対し改めて周知徹底を実施。また、県政広報番組等を活用し、改めて広く制度周知の広報を実施。

20. 感染症対策

- 避難所での感染症予防について啓発(ポスターの活用等)
- 消毒用品等の調達及び配布(塩素系消毒液、アルコール消毒液、マスク等)

21. 被災後の子ども相談

- 県内3か所の児童相談所において、地震や避難生活の影響で精神的に不安定になっている子どもを抱えた保護者からの電話相談受付中。
- 県中央児童相談所では、被災後の子どもの心のケアに関する所内研修の実施や、保育士等の研修に対する講師派遣など、子どもの支援者の資質向上を支援する取組みを実施。
- 熊本県発達障がい医療センターが、5月7日(土)に熊本大学医学部附属病院山崎記念会館で、学校関係者及び子どもの診療に関わる医療関係者等を対象に発達障がい児を含めた被災時の子どもへの対応についてセミナーを開催。5月21日(土)に、熊本大学医学部教育図書棟で、医師を対象に発達障がい児を含めた被災時の子どもの対応についてセミナーを開催。
- 6月26日(日)に、九州ルーテル学院大学で、保護者・支援者を対象に発達障がい児・者の被災後の対応についてセミナーを開催予定(熊本県自閉症協会共催)。

22. 義援金(6月21日(火)12時現在) 21,767,582,969円

- 上記金額には日本赤十字社及び共同募金会から県に入金された分を含む。
- 5月2日(月)13:30から第1回義援金配分委員会を開催。被災者の早期の生活再建に向け、市町村への第1次配分について、配分対象・基準及び配分額を決定した。
- 5月6日(金)第1次配分の義援金を市町村へ送金。
- 6月7日(火)15:00から第2回義援金配分委員会を開催。市町村への義援金第2次配分について、配分額等を決定した。
- 6月8日(水)第2次配分の義援金を市町村へ送金。

23. 生活福祉資金の貸付(熊本県社会福祉協議会)

- 緊急小口資金貸付の特例措置
  - ・低所得者を対象とした緊急小口資金(当座の生活費等で原則1世帯当たり10万円)の「特例措置」として、対象を被災世帯に拡大して5月6日(金)から貸付を実施し、6月17日で貸付を終了した。
  - (6/17現在 貸付申込件数 11,756件)
- 生活福祉資金 福祉費(住宅補修費、災害援護費)の特例措置
  - ・低所得世帯、障がい者世帯、高齢者、地震を起因として低所得となった世帯の方々に住宅補修・保全のための費用や家具什器の買い替え等、臨時に

必要となる経費を貸付

- ・ 限度額 150～250万円
- ・ 6月20日（金）から受付開始

#### 24. 生活総合相談窓口の設置

益城町において、協力団体と連携し、熊本地震により被災された高齢者や障がい者、子育て世帯の方、その御家族の方に対し、相談対応を行う生活総合相談窓口を6月13日（月）に広安小学校、6月15日（水）総合体育館に開設。  
（6月19日（日）現在 相談件数42件）

#### 25. 被災者の生活再建支援の体制整備

健康福祉政策課内に「すまい対策室」、「生活環境整備班」及び「生活再建支援班」を新設。

「すまい対策室」において、応急仮設住宅の整備やみなし仮設住宅の確保について、国・市町村との協議などを行いながら、専門的、一体的に進めることで、被災者のすまい対策の更なる加速化を図る。

「生活環境整備班」において、避難所や仮設住宅等の住環境の充実を図り、また、「生活再建支援班」において、災害救助法全般の国との協議や生活再建支援金等の円滑な処理を行う。

## ◆建設に着手した仮設住宅（16市町村 71団地 3,115戸）

H28.6.21 現在

市町村	名称（仮称）	申込受付	整備戸数	完成予定時期
西原村	小森第1仮設団地（こもり）	5/18~31	30戸	（工事完了）
			20戸	6月中旬
	小森第2仮設団地（こもり）	6/1~6/5	82戸	6月下旬
	小森第3仮設団地（こもり）		87戸	6月下旬
	小森第4仮設団地（こもり）		83戸	6月下旬
計			302戸	
甲佐町	白旗仮設団地（しらはた）	5/16~5/31	90戸	（工事完了）
	乙女仮設団地（おとめ）	6/13~7/15	45戸	7月中旬
	計			135戸
益城町	津森仮設団地（つもり）	入居者決定済	73戸	（工事完了）
	赤井仮設団地（あかい）		35戸	（工事完了）
	広崎仮設団地（ひろさき）		53戸	（工事完了）
	益城町テクノ仮設団地	5/21~6/3	516戸	7月上旬
	安永仮設団地（やすなが）		70戸	7月上旬
	飯野第2仮設団地（いいの）	6/26~7/8	48戸	6月下旬
	小池島田仮設団地（おいけしまだ）	6/26~7/8	34戸	7月上旬
			14戸	7月下旬
	木山仮設団地（きやま）	5/21~6/3	166戸	7月中旬
	馬水仮設団地（まみず）	6/26~7/8	77戸	7月中旬
	馬水東道仮設団地（まみずひがしみち）	6/26~7/8	56戸	7月下旬
計			1,142戸	
嘉島町	近隣公園仮設団地（きんりん）	5/22、26~31	39戸	（工事完了）
	児童公園仮設団地（じどう）	入居者決定済	19戸	6月中旬
	金畑公園仮設団地（きんばた）	入居者決定済	15戸	（工事完了）
			11戸	6月下旬
	宮ノ前公園仮設団地（みやのまえ）	5/25、26~31	15戸	6月中旬
	下仲間公園仮設団地（しもなかま）	5/25、26~31	21戸	（工事完了）
	北甘木公園仮設団地（きたあまぎ）	5/24、26~31	16戸	（工事完了）
	上川原公園仮設団地（かみかわはら）	5/22、26~31	14戸	6月中旬
	同尻公園仮設団地（どうじり）	5/22、26~31	8戸	6月中旬
	西原公園仮設団地（にしばる）	5/24、26~31	14戸	6月中旬
	上仲間仮設団地（かみなかま）	5/25、26~31	20戸	7月中旬
計			192戸	
宇土市	高柳仮設団地（たかやなぎ）	5/16~6/14	42戸	6月中旬
	境目仮設団地（さかいめ）	6/15~6/29	24戸	（工事完了）
	新松原仮設団地（しんまつばら）	6/15~7/20	13戸	7月下旬
	計			79戸

市町村	名称 (仮称)	申込受付	整備戸数	完成予定時期			
宇城市	当尾仮設団地 (とうのお)	入居者決定済	30戸	(工事完了)			
		6/13~6/20	44戸	7月上旬			
	南出村仮設団地 (みなみでむら)	5/24~6/5	20戸	6月中旬			
		6/13~6/20	19戸	7月上旬			
	豊野仮設団地 (とよの)	入居者決定済	10戸	(工事完了)			
		6/13~6/20	10戸	7月下旬			
御領仮設団地 (ごりょう)	6/13~6/20	10戸	7月中旬				
計			143戸				
御船町	旧七滝中仮設団地 (きゅうななたきちゅう)	5/23~6/15	24戸	6月中旬			
			15戸	6月中旬			
			22戸	6月中旬			
			14戸	7月上旬			
			13戸	7月中旬			
			24戸	7月上旬			
			16戸	7月中旬			
			22戸	7月中旬			
	南木倉仮設団地 (みなみきのくら)	6/20~7/20	55戸	7月下旬			
			33戸	7月下旬			
			12戸	7月下旬			
			21戸	7月下旬			
			8戸	7月下旬			
			12戸	7月下旬			
			計			291戸	
			南阿蘇村	長陽運動公園仮設団地 (ちようようんどうこうえん)	5/22~6/7	56戸	6月中旬
岩坂仮設団地 (いわさか) ※1	6/20~6/26	43戸		6月中旬			
室南出口仮設団地 (むろみなみでぐち) ※1※2	6/20~6/26	57戸		7月下旬			
計				156戸			
大津町	室仮設団地 (むろ)	5/23~6/13	33戸	(工事完了)			
	室南出口仮設団地 (むろみなみでぐち) ※2		21戸	7月下旬			
	計			54戸			
山都町	原仮設団地 (はら)	入居者決定済	6戸	6月中旬			
	計			6戸			
阿蘇市	内牧仮設団地 (うちのまき)	5/10~5/31	19戸	6月中旬			
	三久保仮設団地 (みくぼ)		26戸	6月下旬			
	黒川仮設団地 (くろかわ)	6/4~6/14	26戸	7月下旬			
	計			71戸			

市町村	名称（仮称）	申込受付	整備戸数	完成予定時期
氷川町	野津仮設団地（のづ）	6/1～6/10 6/21～6/30	14戸	6月中旬
	鹿島仮設団地（かしま）	入居者決定済	14戸	6月中旬
	島地仮設団地（しまち）	6/1～6/10 6/21～6/30	11戸	7月下旬
	計		39戸	
熊本市 ※3	城南町塚原仮設団地（じょうなんまちつかはら）	5/31～6/8	96戸	（工事完了）
	城南町さんさん2丁目仮設団地（じょうなんまち）		16戸	6月下旬
	秋津中央公園仮設団地（あきつちゅうおうこうえん）	6/10～6/19	54戸	6月下旬
	富合町平原仮設団地（とみあいまちひらばる）	6/21～6/27	27戸	6月下旬
	城南町城南工業団地仮設団地 （じょうなんまちじょうなんこうぎょうだんち）	5/31～6/8	150戸	7月上旬
	こころ仮設団地	6/21～6/27	28戸	7月上旬
	城南町舞原仮設団地（じょうなんまちまいのはら）	5/31～6/8	87戸	7月下旬
	計		458戸	
美里町	中央庁舎仮設団地（ちゅうおうちようしゃ）	入居者決定済	11戸	7月上旬
	砥用庁舎仮設団地（ともちちようしゃ）		7戸	7月上旬
	計		18戸	
菊陽町	光の森仮設団地（ひかりのもり）	6/8～6/24	20戸	7月上旬
	計		20戸	
産山村	上山鹿仮設団地（かみやまが）	入居者決定済	5戸	7月中旬
	上止り山仮設団地（かみとまりやま）	入居者決定済	4戸	7月下旬
	計		9戸	

※1 応急仮設住宅の建設所在地は大津町

※2 同一団地であるが、大津町（21戸）と南阿蘇村（57戸）、それぞれの団地として計上

※3 熊本市建設分

地震後の廃棄物の処理状況について

環境生活部循環社会推進課 (H28.6.21 14:00 現在)

1 廃棄物処理施設の状況

(1) 一般廃棄物処理施設（市町村又は一部事務組合が管理）

- 県内 73 施設 (92 設備) \*のうち、13 施設 (19 設備) が被災。
  - \* 内訳 ・ ゴミ焼却場 25 施設 (44 焼却炉) ・ 最終処分場： 25 施設
  - ・ ゴミ固形燃料 (RDF) 化施設： 2 施設 ・ し尿処理場： 21 施設
- 現時点で 3 施設 (5 設備) が復旧していない。復旧していない施設の状況、対応状況は次のとおりで、広域調整を実施中。

○停止中のゴミ処理施設（※県内処理能力計約 2,000 t / 日）

団体名	施設名 処理能力	種類	被災・復旧状況	復旧 時期	ゴミ対応状況
御船町甲佐町衛生施設組合	御船甲佐クリーンセンター (1号炉・2号炉) 48 t / 日	ゴミ焼却	建屋損傷及び焼却施設の一部損傷のため稼働停止中。 現在、機器の復旧、動作確認作業等を実施中。	6月下旬片炉復旧(予定) 7月下旬両炉復旧(予定)	宇城広域連合及び山都町の施設で処理中。
阿蘇広域行政事務組合	大阿蘇環境センター 未来館 (1号機・2号機) 88 t / 日	RDF	施設の損傷のため稼働停止中。 現在、損傷状況確認実施とともに復旧方針検討中。	不明	大分市の施設で処理中。 併せて県内他施設での処理も調整中。

○し尿処理施設

団体名	施設名	被災状況	再稼働時期	し尿対応状況
熊本市	秋津浄化センター	地中埋管が破損したため、稼働停止中。(地中埋管からの漏水防止済み。) 現在、敷地内の危険物の撤去作業中。	不明	中部浄化センターに搬入し処理中。

(2) 産業廃棄物処理施設（民間管理）

- 主要な 46 施設のうち、被害が確認されたのは 2 施設(いずれも復旧済)。

(3) 6月12日八代市（震度5弱）の地震による施設の被害報告なし。（一廃・産廃とも）



## 2 災害廃棄物等の処理に関する対応状況

### (1) 災害廃棄物処理(災害ごみ)の体制

- ① 災害で発生した「災害ごみ」は、一般廃棄物として市町村が処理することとなっている。今回は大規模な災害であり単独の市町村では処理できないことから、支援要請のあった21市町村については、県との協定に基づき一般社団法人熊本県産業廃棄物協会が処理を支援中。

※産業廃棄物協会が対応している市町村(21町村)

益城町、宇土市、西原村、美里町、御船町、和水町、嘉島町、甲佐町、宇城市、南関町、八代市、玉名市、阿蘇市、南阿蘇村、産山村、山都町、菊陽町、南小国町、菊池市、玉東町、大津町

- ② 県では、同協会との連絡、調整、市町村業務の支援(4月15日・5月3日環境省通知の通知、4月28日・5月10日・5月26日市町村業務説明会等)を実施。

5月18日(水)、環境省、県(知事)、関係市町村(災害廃棄物が発生した市町村)及び関係団体による「熊本県災害廃棄物処理対策会議」を開催。「災害廃棄物処理の基本方針」を決定。

6月7日(火)、市町村及び工事関係者に対して、今後の復旧工事における建築物の解体、改修工事、廃棄物処理に伴う分別・手続等留意事項及びアスベスト飛散防止対策についての説明会を開催。

本日6月21日(火)、災害からの復旧・復興に向け、災害廃棄物を適正に処理するため必要な事項を定めた「熊本県災害廃棄物処理実行計画」を策定。(災害廃棄物発生量を195万トンと推計。再生利用率70%以上を目指すなど。)

- ③ 災害廃棄物処理の市町村事務委託について

宇土市、南阿蘇村、御船町、嘉島町、益城町、甲佐町から発生した災害廃棄物の処理について、地方自治法に基づく同市町村からの要請により本県が受託することとした。

### (2) 国、他自治体からの専門的助言・支援

- ① 国が災害廃棄物処理支援チーム(D.Waste-Net)派遣

環境省が、災害廃棄物処理の科学的・技術的知見を有する専門家チームを派遣。4/15(金)熊本入りし、県、各市町村へ助言中。

- ② 全国知事会等を通じた専門家派遣

全国自治体の経験ある職員が来熊し、災害廃棄物の処理・事務対応について助言中。

- ・岩手県：3人(4月21日～25日)
- ・宮城県：1人(4月18日～)、4人(4月25日～5月17日)
- ・仙台市：2人(4月22日～25日)
- ・東京都：2人(5月16日～6月10日)

### (3) 災害ごみの処理の状況

- ① 収集

○通常のごみステーションで災害廃棄物の収集を行っている市町村(3市)

熊本市、宇土市、宇城市

○仮置場（集積場）を設置している市町村（26市町村、（ ）内は仮置場数。計61カ所。）  
 益城町（2）、西原村（1）、美里町（2）、御船町（4）、和水町（2）、嘉島町（2）、  
 甲佐町（5）、南関町（1）、玉名市（1）、阿蘇市（5）、南阿蘇村（8）、山都町（3）、  
 産山村（1）、菊池市（2）、合志市（5）、大津町（2）、菊陽町（3）、氷川町（1）、芦北町（1）、  
 小国町（1）、南小国町（2）、玉東町（1）、八代市（2）、高森町（1）、宇城市（1、ステーション  
 回収以外に別途設置）、宇土市（2、ステーション回収以外に別途設置）

② 処理

各市町村、一部事務組合、市町村からの要請を受けた上記の県産業廃棄物協会等が運搬、処理を実施中。

支援要請により産業廃棄物協会が行った災害廃棄物処理実績（6月17日集計 単位：t）

木くず	畳・可燃物・ 混合廃棄物 (可燃)等	廃プラスチック・ 廃タイヤ	金属・家電 類(リサイクルでき ないもの)等	ブロック・ 瓦・がれき	石膏ボード類・ 断熱材・混合廃 棄物(埋立)	合計
9,715	15,732	275	2,935	64,876	5,993	99,526

(参考) 熊本市の災害ごみの収集実績（熊本市環境局廃棄物計画課聴き取りによる）

(6月20日集計 単位：t)

	東西環境工場	扇田環境センター	戸島仮置場	民間処理施設	計
4/16からの累計	10,347	86,178	36,120	347	132,992

③ 収集・処理への他自治体からの協力

公益社団法人全国都市清掃会議（廃棄物処理事業を実施している全国の市区町村・一部事務組合等で組織）等から、生活ごみや片づけごみの分別収集・運搬支援のため、作業要員を派遣。

○益城町へ

- ・神戸市：4月22日～5月10日 収集実施
- ・横浜市：5月11日～6月8日 収集実施
- ・浜松市：6月9日 収集開始
- ・新潟市、相模原市：6月13日 収集開始

○熊本市へ

- ・福岡市：4月21日 収集と処理受入開始
- ・長崎市：4月25日 収集と処理受入開始
- ・諫早市、島原市及び県央県南広域環境組合：4月26日 収集と処理受入開始
- ・大村市：4月26日 収集と処理受入開始
- ・佐世保市：4月27日 収集と処理受入開始
- ・佐賀市：4月28日 収集と処理受入開始
- ・広島市：4月22日～5月13日 収集実施

- ・北九州市：4月22日～5月31日 収集・処理実施
- ・日向市：4月22日～5月20日 収集実施
- ・松山市：4月24日～5月7日 収集実施
- ・京都市：4月24日～5月20日 収集実施

○菊池環境保全組合（仮置場分）へ

- ・鹿児島市及び久留米市：4月27日～5月19日 収集・処理実施
- ・久留米市：5月28日～ 処理実施
- ・筑紫野・小郡・基山清掃施設組合：6月6日～ 処理開始

○西原村

- ・佐賀市：4月26日～6月4日 収集実施

また、全国知事会等を通し、他県、市町村職員が仮置場での誘導・選別に協力中。

(4) 避難所等のし尿処理の状況

県と熊本県環境事業団体連合会の「災害時支援協定」に基づき、市町村の要請を受けて、同連合会が仮設トイレを設置し、汲み取り、市町村の処理施設への運搬を実施。

○市町村（熊本市除く）が設置した仮設トイレ（506基、うち県が設置手配を行ったもの271基）

益城町 437基、大津町 4基(12基減)、美里町 0基(7基減)、西原村 8基(19基減)、  
嘉島町 0基(10基減)、南阿蘇村 40基、宇土市 1基(6基減)、宇城市 6基(13基減)、  
阿蘇市 0基(23基減)、御船町 10基(6基増)、甲佐町 0基(4基減)

○熊本市が設置した仮設トイレ数

東区 2基

3 家屋の解体費用の国庫補助について

- ・ 5月3日付け環境省から「市町村が行う全壊又は半壊家屋の解体費用が国庫補助の対象」とする通知があった。（市町村が発行する罹災証明と所有者の同意が必須）
- ・ 翌日、当国庫補助に関し、「平成28年熊本地震関係損壊家屋の解体撤去について」を広報課を通じてマスコミへ依頼するとともに、各市町村に対し同内容について情報提供を行った。（内容については、県ホームページにも掲載）
- ・ 5月10日（火）県庁において、「第2回平成28年熊本地震に伴う災害廃棄物処理等に関する説明会」を開催し、市町村、一部事務組合、広域連合を対象に、環境省から災害廃棄物等処理に係る補助金制度等の説明が行われた。
- ・ 5月26日（木）県庁において、「第3回平成28年熊本地震に伴う災害廃棄物処理等に関する説明会」を開催し、市町村を対象に、環境省及び県から損壊家屋の公費解体に係る事務処理（標準単価、契約事務、質疑応答など）等の説明を行った。

水道施設の被害状況(熊本地震による被害)

環境生活部環境保全課

平成28年6月21日 15:00現在

事業者	状況	断水戸数	応援市町村
南阿蘇村	破損給水管の修繕中。久木野地区等は復旧済み。長陽地区は時間を要する。給水車(大津菊陽水道企業団)対応中。	517 (※約530)	
西原村	漏水調査・補修中。一部地域においては飲用制限付きで通水中。給水車(福岡市)及び給水タンク(福岡市)対応中。	76 (※約100)	
御船町	道路・家屋被害発生地区(御船地区)以外は、断水解消。	98 (※約100)	
八代市	古田地区での断水解消。給水車(市所有)対応終了。	0	

断水戸数合計 約700 (うち※約730)

※( )内の数字は、地震により家屋等が大きく損壊した地域で、地域の復興に合わせて水道も復旧・整備する予定として市町村から報告があった戸数(厚労省調査 H28.6.16 10:00現在)

[1時間降水量の日最大値]

地点	更新した値	
	mm	時分(まで)
甲佐	150.0	2016/6/21 0:19
宇土	122.0	2016/6/20 23:27
三角	104.0	2016/6/20 23:48
熊本	94.0	2016/6/20 23:04

降り始めからのアメダス総雨量(速報値) 熊本県  
6月18日18時から21日7時まで

1 阿蘇山	425.0 ミリ
2 山江	344.5 ミリ
3 五木	333.5 ミリ
4 湯前町湯前横谷	326.0 ミリ
5 南阿蘇村久木野	321.0 ミリ
6 熊本空港	309.0 ミリ
7 山都町原	303.5 ミリ
8 球磨村一勝地	297.5 ミリ
9 甲佐	288.5 ミリ
10 人吉	282.0 ミリ

[注意報警報時系列]

熊本県 発表中の 警報・注意報等の種別		今後の推移(■特別警報級 ■警報級 注意報級)								備考・ 関連する現象	
		21日				22日					
		3-6	6-9	9-12	12-15	15-18	18-21	21-24	0-3	3-6	
大雨	(土砂災害)	■	■	■	■						以後も注意報級
	(浸水害) 1時間最大雨量(ミリ)	40	40								
洪水	(洪水害)	■	■	■							
高潮											
雷											

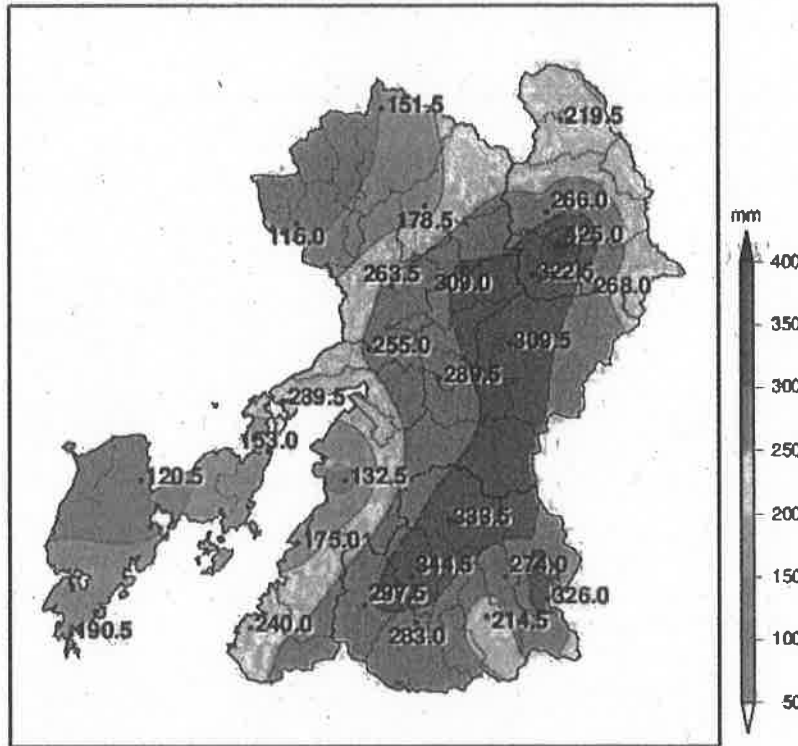
各要素の予想値は、確度が一定に達したものを表示しています。

[警報級の可能性]

熊本県 種別		06/21 06:00発表					06/20 17:00発表		
		21日		22日			23日	24日	25日
		夕方まで	夜~明け方	朝~夜遅く					
		6-12	12-18	18-24	0-6	6-24			
大雨	警報級の可能性	高		中		中			
	1時間最大雨量(ミリ)	40	0	6	30	30			
	3時間最大雨量(ミリ)	60	0	10	30	50			
	24時間最大雨量(ミリ)			100から150					
暴風	警報級の可能性	-		-		-			
	陸上 最大風速(メートル)	6	6	3	4	6			
	海上 最大風速(メートル)	7	4	5	6	8			
波浪	警報級の可能性	-		-		-			
	波高(メートル)	2	15	1.5	1.5	2			

[高]:警報発表中、又は、警報を發表するような現象發生の可能性が高い状況。  
[中]:[高]ほど可能性が高くないが、警報を發表するような現象發生の可能性がある状況。

# 6月18日17時から21日09時までの熊本県の降水量分布図



熊本県内の広い範囲で200ミリを超え、400ミリを越えているところもある。

## 日最大1時間降水量の極値更新(甲佐、宇土、三角、熊本)

統計期間 : 10年以上

単位] mm (検索要素) 日最大1時間降水量【過年】(熊本)

地点名	ブリガナ	統計期間	1位	2位	3位	4位	5位	6位	7位	8位	9位	10位
熊本	クマト	1840/3	84	86.5	80.5	77	74	75.5	74.5	74	71	71
阿蘇山	アソウ	1952/4	94.5	89.5	89.2	88	87.5	80.5	75.5	74.5	71.5	70.5
人吉	ヒトシ	1943/1	103.5	79	77.5	74.7	74	73	70	68	66.5	65.8
牛深	ウツカ	1940/7	97.5	89.5	81	80	79.5	79.5	77.6	77	74.5	74.5
鹿北	カホ	1976/1	92	63	62	60	59	57.5	56	55	55	55
南小国	ナノクニ	1976/1	98	76.5	66	66	65	63	63	59	56	55
岱明	タイメイ	1976/1	91.5	86	79	78	62	62	62	60	60	59
菊池	キキ	1976/1	91	80	77	76	69	65	62	61	59.5	59
阿蘇之姫	アソノヒメ	1978/1	109	85	81	77	77	77	72.5	71.5	71.5	68
益城	マシキ	1976/1	114	85	70	66	63	62	62	62	60.5	60
南阿蘇	ナミアソ	2015/1	79.5	68.5	40	38.5	28	26	24.5	23	22.5	22
高森	タケノ	1976/1	80	70.5	69.5	66.5	65	62.5	62	59.5	58	57
宇土	ウツ	2005/3	122	83	68.5	62	61	59	59	56.5	55.5	53
山都	ヤマト	2010/3	114	118.5	78.5	57.5	55	54	49.5	49	47.5	46.5
三角	ミヅ	1976/1	104	89	83	81	63	63	61	60	58	57.5
甲佐	コウサ	1976/1	100	123.5	88	77	77	69	68	68	65	64
松島	マツシマ	1976/1	79	76	69	68.5	66	62.5	62	61	60.5	59
本渡	ホンワタ	1975/1	90.5	69	68	67	66	63.5	61	61	57.5	56
八代	ヤツロ	1976/1	77	75.5	73	66	64	60	59	59	56.5	56
田浦	タウラ	1976/1	100	98.5	88	75	74	69	68.5	68	65	65
山江	ヤマエ	1990/12	89.5	87	81	78	77	67	66	65.5	61	60.5
五木	イツキ	2012/3	98.5	56	52	50.5	50	49	43	41	41	39.5
水俣	ミナマ	1976/1	83	81	77	75	72	69	68	68	68	66
一跡地	イツツチ	2006/3	71	62.5	61.8	59.5	55	53	52	50	48	48
上	ウエ	1977/3	81	78	65	59	54	53	52	52	51.5	51
多良木	タラギ	2006/3	88	58	56	50	47.5	46.5	43	42	42	41.5
湯前横谷	ユメヨコヤ	1976/4	72	70	69.5	67	64	63	61	60	58	58
地名	ブリガナ	統計期間	1位	2位	3位	4位	5位	6位	7位	8位	9位	10位

熊本県熊本地方、熊本県阿蘇地方、大分県西部、大分県中部の震度1以上の最大震度別地震回数表

期間	最大震度別回数										合計	累計	備考
	1	2	3	4	5弱	5強	6弱	6強	7				
4月14日	21時から	12	10	6	9	1	0	1	0	1	40	40	
4月15日		30	51	19	10	1	0	0	1	0	112	152	
4月16日		20	70	67	36	4	1	2	1	1	202	354	
4月17日		29	70	28	11	0	0	0	0	0	138	492	
4月18日		19	33	22	4	0	1	0	0	0	79	571	
4月19日		24	33	20	2	1	1	0	0	0	81	652	
4月20日		18	40	15	1	0	0	0	0	0	74	726	
4月21日		9	26	11	2	0	0	0	0	0	48	774	
4月22日		12	24	4	1	0	0	0	0	0	41	815	
4月23日		14	13	1	0	0	0	0	0	0	28	843	
4月24日		15	8	7	0	0	0	0	0	0	30	873	
4月25日		9	14	0	1	0	0	0	0	0	24	897	
4月26日		19	6	5	0	0	0	0	0	0	30	927	
4月27日		34	11	4	0	0	0	0	0	0	49	976	
4月28日		34	13	2	3	0	0	0	0	0	52	1028	
4月29日		15	10	7	0	0	1	0	0	0	33	1061	
4月30日		19	11	2	0	0	0	0	0	0	32	1093	
5月1日		24	9	3	0	0	0	0	0	0	36	1129	
5月2日		22	10	1	0	0	0	0	0	0	33	1162	
5月3日		18	5	2	0	0	0	0	0	0	25	1187	
5月4日		13	10	3	3	0	0	0	0	0	29	1216	
5月5日		23	10	3	3	0	0	0	0	0	39	1255	
5月6日		14	7	4	0	0	0	0	0	0	25	1280	
5月7日		13	6	2	0	0	0	0	0	0	21	1301	
5月8日		23	8	1	0	0	0	0	0	0	32	1333	
5月9日		20	3	3	0	0	0	0	0	0	26	1359	
5月10日		6	6	3	0	0	0	0	0	0	15	1374	
5月11日		12	3	1	0	0	0	0	0	0	16	1390	
5月12日		9	5	1	1	0	0	0	0	0	16	1406	
5月13日		12	4	1	1	0	0	0	0	0	18	1424	
5月14日		15	4	3	0	0	0	0	0	0	22	1446	
5月15日		12	1	2	0	0	0	0	0	0	15	1461	
5月16日		10	2	0	0	0	0	0	0	0	12	1473	
5月17日		6	3	1	0	0	0	0	0	0	10	1483	
5月18日		8	4	1	0	0	0	0	0	0	13	1496	
5月19日		5	5	0	0	0	0	0	0	0	10	1506	
5月20日		7	5	1	0	0	0	0	0	0	13	1519	
5月21日		8	3	3	0	0	0	0	0	0	14	1533	
5月22日		9	2	1	0	0	0	0	0	0	12	1545	
5月23日		7	1	1	0	0	0	0	0	0	9	1554	
5月24日		7	0	1	0	0	0	0	0	0	8	1562	
5月25日		7	2	0	0	0	0	0	0	0	9	1571	
5月26日		5	1	0	0	0	0	0	0	0	6	1577	
5月27日		6	2	0	0	0	0	0	0	0	8	1585	
5月28日		8	5	0	0	0	0	0	0	0	13	1598	
5月29日		2	1	1	0	0	0	0	0	0	4	1602	
5月30日		5	3	0	0	0	0	0	0	0	8	1610	
5月31日		2	1	0	0	0	0	0	0	0	3	1613	
6月1日		4	2	0	0	0	0	0	0	0	6	1619	
6月2日		8	5	3	0	0	0	0	0	0	16	1635	
6月3日		7	2	1	0	0	0	0	0	0	10	1645	
6月4日		2	1	1	0	0	0	0	0	0	4	1649	
6月5日		5	1	2	0	0	0	0	0	0	8	1657	
6月6日		8	2	1	0	0	0	0	0	0	11	1668	
6月7日		7	4	1	0	0	0	0	0	0	12	1680	
6月8日		10	4	0	0	0	0	0	0	0	14	1694	
6月9日		5	1	0	0	0	0	0	0	0	6	1700	
6月10日		5	2	0	0	0	0	0	0	0	7	1707	
6月11日		3	2	0	0	0	0	0	0	0	5	1712	
6月12日		7	2	1	0	1	0	0	0	0	11	1723	
6月13日		8	2	0	1	0	0	0	0	0	11	1734	
6月14日		3	0	0	0	0	0	0	0	0	3	1737	
6月15日		5	3	0	0	0	0	0	0	0	8	1745	
6月16日		7	0	0	0	0	0	0	0	0	7	1752	
6月17日		5	0	0	0	0	0	0	0	0	5	1757	
6月18日		3	1	0	1	0	0	0	0	0	5	1762	
6月19日		5	2	0	0	0	0	0	0	0	7	1769	
6月20日		3	2	1	0	0	0	0	0	0	6	1775	
6月21日	13時まで	1	0	0	0	0	0	0	0	0	1	1776	
合計		781	612	274	90	8	4	3	2	2	1776		

※この資料は速報値であり、後日の調査で変更されることがあります。

※4月16日02時までは熊本県熊本地方で発生した地震の回数であり、02時以降は領域を広げてカウントしています。



## 私立学校休校・被害確認状況

平成28年6月21日 14時00分現在

	学校名	休校情報	被害情報
高等学校	1 尚綱高等学校	通常	現時点の被害情報なし
	2 熊本信愛女学院高等学校	休校	現時点の被害情報なし
	3 熊本中央高等学校	通常	現時点の被害情報なし
	4 開新高等学校	始業遅れ(9:30始業開始)	現時点の被害情報なし
	5 鎮西高等学校	通常	現時点の被害情報なし
	6 真和高等学校	通常	現時点の被害情報なし
	7 九州学院高等学校	休校	現時点の被害情報なし
	8 慶誠高等学校	通常	現時点の被害情報なし
	9 ルーテル学院高等学校	通常	現時点の被害情報なし
	10 熊本国府高等学校	通常	現時点の被害情報なし
	11 熊本学園大学付属高等学校	始業遅れ(10:30始業開始)	現時点の被害情報なし
	12 熊本マリスト学園高等学校	通常	現時点の被害情報なし
	13 東海大学付属熊本星翔高等学校	始業遅れ(10:55始業開始)	現時点の被害情報なし
	14 文徳高等学校	通常	現時点の被害情報なし
	15 八代白百合学園高等学校	通常	現時点の被害情報なし
	16 秀岳館高等学校	通常	現時点の被害情報なし
	17 有明高等学校	通常	現時点の被害情報なし
	18 玉名女子高等学校	通常	現時点の被害情報なし
	19 菊池女子高等学校	通常	現時点の被害情報なし
	20 専修大学玉名高等学校	通常	現時点の被害情報なし
	21 城北高等学校	通常	現時点の被害情報なし

高校合計： 休校 2 校、始業遅れ 3 校

被害あり：0 校

中学校	1 尚綱中学校	通常	現時点の被害情報なし
	2 熊本信愛女学院中学校	休校	現時点の被害情報なし
	3 真和中学校	通常	現時点の被害情報なし
	4 九州学院中学校	休校	現時点の被害情報なし
	5 ルーテル学院中学校	通常	現時点の被害情報なし
	6 熊本マリスト学園中学校	通常	現時点の被害情報なし
	7 文徳中学校	通常	現時点の被害情報なし
	8 鎮西中学校	通常	現時点の被害情報なし
	9 熊本学園大学付属中学校	休校	現時点の被害情報なし

中学合計：

休校 3 校

被害あり：0 校



熊本県内私立幼稚園一覧(大雨による休園・被害状況)

平成28年6月21日

14時00分現在

ID	法人名	幼稚園名	休園	被害状況	ID	法人名	幼稚園名	休園	被害状況
1	熊本信愛女学院	熊本信愛女学院	通常	なし	42	ゆたか学園	ゆたか	通常	なし
2	加寿美学園	坪井	通常	なし	43	大阿蘇学園	阿蘇中央	通常	なし
3	熊本学園	熊本学園大学付属敬愛	通常	なし	44	勝専坊学園	ひかわ	通常	なし
4	白百合学園	八代白百合学園	通常	なし	45	勝専坊学園	竜北さくら	通常	なし
5	常盤学園	ときわ	通常	なし	46	白藤学園	力合	通常	漏電による配電盤の故障
6	九州音楽学園	九州音楽	通常	なし	47	上村学園	あおぞら	通常	なし
7	九州音楽学園	九州音楽京塚	通常	なし	48	はちす学園	砥用音楽	通常	落雷による給食設備の故障
8	水俣ふたば幼稚園	水俣ふたば	通常	なし	49	桜露学園	小鳩	通常	なし
9	松本学園	おおくらの森	通常	なし	50	中九州第二学園	帯山	通常	なし
10	松本学園	長洲	通常	なし	51	中九州第二学園	わかくさ	通常	なし
11	竜昇学園	菊池	通常	なし	52	錦学園	錦こども園	通常	なし
12	中九州学園	画図	通常	なし	53	松寿学園	松寿	通常	なし
13	中九州学園	白山	通常	なし	54	岡崎学園	荒尾第一	通常	なし
14	中九州学園	出水	通常	なし	55	熊本王業学園	王業	通常	なし
15	リズム幼稚園	リズム	通常	なし	56	双羽学園	双羽	通常	なし
16	八千把学園	八千把	通常	落雷により通信機器の故障	57	青井学園	青井	通常	なし
17	中球磨学園	中球磨	通常	なし	58	横島学園	横島	通常	なし
18	高森学園	高森	通常	なし	59	田原坂学園	植木中央	通常	なし
19	鳳学園	おおりの丘認定こども園	通常	なし	60	倉岳学園	芥陽	通常	なし
20	水俣学園	水俣	通常	なし	61	桐原学園	小国	通常	なし
21	第一学園	杉並台	通常	なし	62	ぎんなん学園	大窪	通常	なし
22	マリア学園	マリア	自由登園	なし	63	有明中央学園	南関ひまわり	通常	なし
23	松橋学園	松橋	通常	なし	64	有明中央学園	ひまわり	通常	なし
24	光寿学園	ルンビニー	通常	なし	65	有明中央学園	菊水ひまわり	通常	なし
25	金城学園	暁	通常	なし	66	熊本キリスト教学園	霊泉	通常	なし
26	教法学園	六華	通常	なし	67	本願寺学園	人吉中央	通常	なし
27	杉森学園	府本	通常	なし	68	法輪学園	あそひかり	通常	なし
28	西科学園	第二四ツ山	通常	なし	69	淨国学園	高平	通常	なし
29	四山学園	荒尾四ツ山	通常	なし	70	シャローム学園	愛隣	通常	なし
30	和孝学園	ちぐさ	通常	なし	71	南熊本学園	熊本音楽	通常	なし
31	熊本音楽学園	武蔵ヶ丘	通常	なし	72	花陵学園	花陵	通常	なし
32	愛和学苑	大津音楽	自由登園	なし	73	東光学園	竜北東光	通常	なし
33	愛和学苑	美鈴	通常	なし	74	玉虫学園	滝尾	通常	なし
34	愛和学苑	亀の子	自由登園	なし	75	八代聖愛学園	聖愛	通常	なし
35	井島学園	さくら	通常	なし	76	吉良学園	白川	通常	なし
36	井島学園	第2さくら体育	通常	なし	77	光徳寺学園	たまきな	通常	なし
37	ステラマリス学園	熊本聖母愛児	自由登園	なし	78	熊本YMCA学園	YMCA水前寺	通常	なし
38	ステラマリス学園	人吉	通常	なし	79	天草しらゆり学園	本渡カトリック聖心	通常	なし
39	大口明光学園	明光	通常	なし	80	(ひかり学園)	矢部(休園中)		
40	立田学園	立田	通常	なし	81	(桐蔭学園)	八幡(休園中)		
41	桃光学園	あけぼの	通常	なし	82	(個人)	青葉(休園中)		

幼稚園(私学助成)	51
幼稚園(施設型給付)	4
幼稚園型認定こども園	24
計	79

休園	0園	被害あり	3園
通常	75園	被害なし	76園
自由登園	4園		

大雨による県庁舎及び総合庁舎等の被害情報

報 告	<p>平成28年6月21日(火) <u>16時30分会議報告</u></p> <p>○県庁舎</p> <ul style="list-style-type: none"> <li>・行政棟新館1階公用車駐車場浸水 ※排水完了</li> <li>・ " 地下1階中央監視室浸水 ※排水完了</li> <li>・南側駐車場、北側駐車場浸水 ※排水完了</li> <li>・行政棟本館13階、2階、地下1階で雨漏り ※現在は治まっている</li> <li>・県庁南側モニュメントの石組一石崩落 ※除去済み</li> </ul> <p>○水前寺2丁目宿舎</p> <ul style="list-style-type: none"> <li>・一部宿舎に雨漏り ※現在、対応中</li> </ul>
	<p>○振興局等 (宇城総合庁舎)</p> <ul style="list-style-type: none"> <li>・地下1階電気室に雨漏り ※漏電はないが、現在、対応中</li> </ul> <p>(上益城総合庁舎)</p> <ul style="list-style-type: none"> <li>・正面玄関自動ドア故障 ※現在、対応中</li> </ul> <p>(上益城土木部庁舎)</p> <ul style="list-style-type: none"> <li>・会議棟雨漏り(2階から1階に至る) ※現在は治まっている</li> </ul>
事	
項	

※下線部分が前回からの追加または変更点

## 6/20～21 大雨による交通機関運行状況等

6月21日（火） 15:00 現在 交通政策課

### 【鉄道関係】

運転見合わせ

- JR九州（三角線：宇土～三角）

### 【バス関係】

運転見合わせ

- 路線バス（一部区間で運転見合わせ）
  - 高速バス（熊本～宮崎、熊本～鹿児島）
- ※その他迂回運行区間あり

### 【航空機関係】

通常運航

### 【フェリー関係】

通常運航

6月19日からの大雨に関する被害状況等

1. 被害状況

○人的被害

- ・なし

○物的被害

- ・障がい者関係施設

7 建物周辺の土砂崩れ、床上・床下浸水、雨漏り 等

- ・精神科病院

1 1 浸水、雨漏り 等

- ・病院等

1 2 敷地内に土砂流入、床上浸水、雨漏り 等

- ・保育所等

1 5 敷地内に土砂流入、床上浸水、雨漏り、フェンス倒壊 等

## 土木部被害報告状況(大雨)

平成28年6月21日 12時00分現在

土木部	公共土木施設	河川 (1)	45ヶ所	18河川45箇所において護岸崩壊等あり。うち1箇所では堤防決壊	
		海岸	建設海岸	ヶ所	被害なし
			港湾海岸	ヶ所	被害なし
			計 (2)	ヶ所	
		砂防 (3)	ヶ所	調査中	
		地すべり防止施設 (4)	ヶ所	調査中	
		急傾斜地崩壊防止施設 (5)	ヶ所	調査中	
		道路 (6)	52ヶ所	全面通行止め 40箇所 片側通行止め 12箇所 (13:00現在)	
		橋りょう (7)	ヶ所	被害なし	
		港湾 (8)	2ヶ所	熊本港:岸壁に流木等が漂着 百貫港:泊地が、流木により埋塞	
	下水道・集落排水 (9)	ヶ所	被害なし		
	その他 (10)	ヶ所			
	小計(11)=(1)~(10)	ヶ所			
	都市施設	公園等	ヶ所	【県管理公園】 6公園 異常なし 【市町村管理】 調査中	
その他		ヶ所			
小計 (12)		ヶ所			
公営住宅 (13)	ヶ所	被害なし			
その他 (14)	ヶ所				
合計 (11)~(14)	ヶ所				
土砂災害	9ヶ所	大矢野町登立岩谷地区1箇所、熊本市北区津浦町地区1箇所、宇土市椿原町地区他2箇所、御船町水越馬立地区1箇所、西原村鳥子上鳥子地区他4箇所			



災害に伴う道路情報

災害による交通規制

注)熊本県内の国道、県道の道路情報は、熊本県道路情報センターから掲載しています。

注)熊本県内の国道、県道の道路情報は、熊本県道路情報センターから掲載しています。

注)工事や災害・凍結に伴う道路情報は、熊本県道路情報センターから掲載しています。

規制箇所 53 箇所

全面通行止め 40 箇所

夜間全面通行止め 0 箇所

片側通行止め 12 箇所

大型車通行止め 1 箇所

規制箇所 53 箇所

全面通行止め 40 箇所

夜間全面通行止め 0 箇所

片側通行止め 12 箇所

大型車通行止め 1 箇所

災害(熊本地震除く)による交通規制(平成28年度発生)

Main table with columns: 局番, 区番号, 振興局等, 路線名, 道路種別, 規制理由, 規制開始日時, 規制延長, 規制内容, 規制変更日時, 迂回路, 被害状況

Summary table for 国直轄 (National Direct Management) with columns: 局番, 区番号, 振興局等, 路線名, 道路種別, 規制理由, 規制開始日時, 規制延長, 規制内容, 規制変更日時, 迂回路, 被害状況

Summary table for 国道+県道 (National Route + Prefectural Route) with columns: 局番, 区番号, 振興局等, 路線名, 道路種別, 規制理由, 規制開始日時, 規制延長, 規制内容, 規制変更日時, 迂回路, 被害状況

Summary table for 県道 (Prefectural Route) with columns: 局番, 区番号, 振興局等, 路線名, 道路種別, 規制理由, 規制開始日時, 規制延長, 規制内容, 規制変更日時, 迂回路, 被害状況

Summary table for 市道 (Municipal Route) with columns: 局番, 区番号, 振興局等, 路線名, 道路種別, 規制理由, 規制開始日時, 規制延長, 規制内容, 規制変更日時, 迂回路, 被害状況

Summary table for 町道 (Town Route) with columns: 局番, 区番号, 振興局等, 路線名, 道路種別, 規制理由, 規制開始日時, 規制延長, 規制内容, 規制変更日時, 迂回路, 被害状況

Summary table for 村道 (Village Route) with columns: 局番, 区番号, 振興局等, 路線名, 道路種別, 規制理由, 規制開始日時, 規制延長, 規制内容, 規制変更日時, 迂回路, 被害状況

Summary table for 未分類 (Unclassified) with columns: 局番, 区番号, 振興局等, 路線名, 道路種別, 規制理由, 規制開始日時, 規制延長, 規制内容, 規制変更日時, 迂回路, 被害状況

Summary table for 未分類 (Unclassified) with columns: 局番, 区番号, 振興局等, 路線名, 道路種別, 規制理由, 規制開始日時, 規制延長, 規制内容, 規制変更日時, 迂回路, 被害状況

Summary table for 未分類 (Unclassified) with columns: 局番, 区番号, 振興局等, 路線名, 道路種別, 規制理由, 規制開始日時, 規制延長, 規制内容, 規制変更日時, 迂回路, 被害状況

Summary table for 未分類 (Unclassified) with columns: 局番, 区番号, 振興局等, 路線名, 道路種別, 規制理由, 規制開始日時, 規制延長, 規制内容, 規制変更日時, 迂回路, 被害状況

Summary table for 未分類 (Unclassified) with columns: 局番, 区番号, 振興局等, 路線名, 道路種別, 規制理由, 規制開始日時, 規制延長, 規制内容, 規制変更日時, 迂回路, 被害状況

Summary table for 未分類 (Unclassified) with columns: 局番, 区番号, 振興局等, 路線名, 道路種別, 規制理由, 規制開始日時, 規制延長, 規制内容, 規制変更日時, 迂回路, 被害状況

Summary table for 未分類 (Unclassified) with columns: 局番, 区番号, 振興局等, 路線名, 道路種別, 規制理由, 規制開始日時, 規制延長, 規制内容, 規制変更日時, 迂回路, 被害状況

Summary table for 未分類 (Unclassified) with columns: 局番, 区番号, 振興局等, 路線名, 道路種別, 規制理由, 規制開始日時, 規制延長, 規制内容, 規制変更日時, 迂回路, 被害状況

災害(熊本地震除く)による交通規制(平成28年度発生)

Summary table for 国道+県道 (National Route + Prefectural Route) with columns: 規制箇所, 規制理由, 規制開始日時, 規制延長, 規制内容, 規制変更日時, 迂回路, 被害状況

Summary table for 市道 (Municipal Route) with columns: 規制箇所, 規制理由, 規制開始日時, 規制延長, 規制内容, 規制変更日時, 迂回路, 被害状況

Summary table for 町道 (Town Route) with columns: 規制箇所, 規制理由, 規制開始日時, 規制延長, 規制内容, 規制変更日時, 迂回路, 被害状況

Summary table for 村道 (Village Route) with columns: 規制箇所, 規制理由, 規制開始日時, 規制延長, 規制内容, 規制変更日時, 迂回路, 被害状況

Summary table for 未分類 (Unclassified) with columns: 規制箇所, 規制理由, 規制開始日時, 規制延長, 規制内容, 規制変更日時, 迂回路, 被害状況

Summary table for 未分類 (Unclassified) with columns: 規制箇所, 規制理由, 規制開始日時, 規制延長, 規制内容, 規制変更日時, 迂回路, 被害状況

Summary table for 未分類 (Unclassified) with columns: 規制箇所, 規制理由, 規制開始日時, 規制延長, 規制内容, 規制変更日時, 迂回路, 被害状況



# 通行規制状況

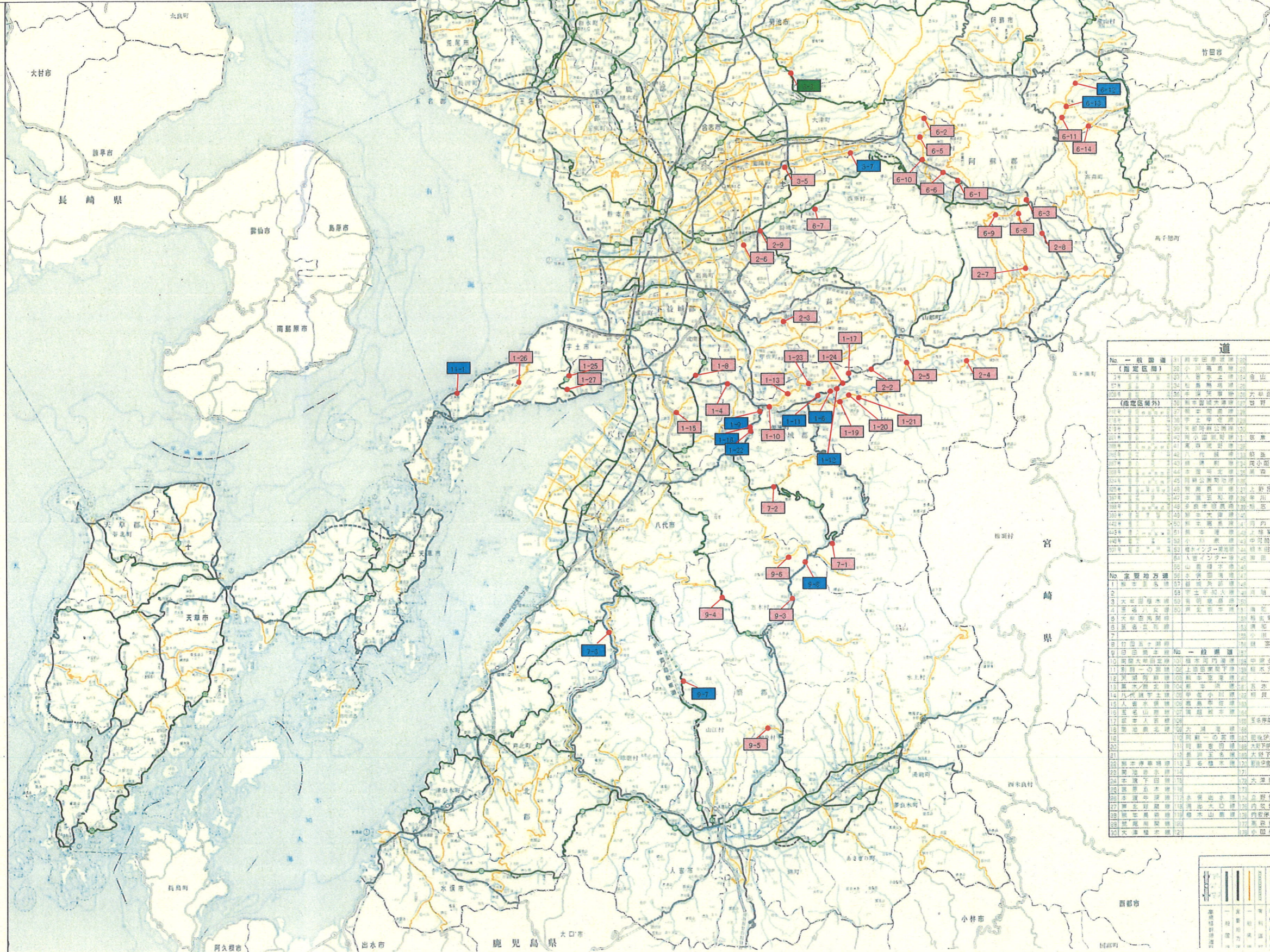
平成28年6月21日(火) 13時00分現在

## 凡例


全面通行止 夜間全面通行止 片側通行止 片側通行止 歩道部通行止

- ・標記の番号は『災害に伴う道路情報』に掲載している事務所別番号です。
- ・問い合わせ先 (財)日本道路交通情報センター(熊本)050-3369-6643
- ・国道57号(滝室坂)等の国管理道路の問い合わせは熊本河川国道事務所へ096-382-1111

# 平成28年6月20日以降の大雨による被害箇所のみ掲載



道	
No. 一般国道	1 国道1号
(指定区間)	2 国道10号
(指定区間)	3 国道101号
(指定区間)	4 国道102号
(指定区間)	5 国道103号
(指定区間)	6 国道104号
(指定区間)	7 国道105号
(指定区間)	8 国道106号
(指定区間)	9 国道107号
(指定区間)	10 国道108号
(指定区間)	11 国道109号
(指定区間)	12 国道110号
(指定区間)	13 国道111号
(指定区間)	14 国道112号
(指定区間)	15 国道113号
(指定区間)	16 国道114号
(指定区間)	17 国道115号
(指定区間)	18 国道116号
(指定区間)	19 国道117号
(指定区間)	20 国道118号
(指定区間)	21 国道119号
(指定区間)	22 国道120号
(指定区間)	23 国道121号
(指定区間)	24 国道122号
(指定区間)	25 国道123号
(指定区間)	26 国道124号
(指定区間)	27 国道125号
(指定区間)	28 国道126号
(指定区間)	29 国道127号
(指定区間)	30 国道128号
(指定区間)	31 国道129号
(指定区間)	32 国道130号
(指定区間)	33 国道131号
(指定区間)	34 国道132号
(指定区間)	35 国道133号
(指定区間)	36 国道134号
(指定区間)	37 国道135号
(指定区間)	38 国道136号
(指定区間)	39 国道137号
(指定区間)	40 国道138号
(指定区間)	41 国道139号
(指定区間)	42 国道140号
(指定区間)	43 国道141号
(指定区間)	44 国道142号
(指定区間)	45 国道143号
(指定区間)	46 国道144号
(指定区間)	47 国道145号
(指定区間)	48 国道146号
(指定区間)	49 国道147号
(指定区間)	50 国道148号
(指定区間)	51 国道149号
(指定区間)	52 国道150号
(指定区間)	53 国道151号
(指定区間)	54 国道152号
(指定区間)	55 国道153号
(指定区間)	56 国道154号
(指定区間)	57 国道155号
(指定区間)	58 国道156号
(指定区間)	59 国道157号
(指定区間)	60 国道158号
(指定区間)	61 国道159号
(指定区間)	62 国道160号
(指定区間)	63 国道161号
(指定区間)	64 国道162号
(指定区間)	65 国道163号
(指定区間)	66 国道164号
(指定区間)	67 国道165号
(指定区間)	68 国道166号
(指定区間)	69 国道167号
(指定区間)	70 国道168号
(指定区間)	71 国道169号
(指定区間)	72 国道170号
(指定区間)	73 国道171号
(指定区間)	74 国道172号
(指定区間)	75 国道173号
(指定区間)	76 国道174号
(指定区間)	77 国道175号
(指定区間)	78 国道176号
(指定区間)	79 国道177号
(指定区間)	80 国道178号
(指定区間)	81 国道179号
(指定区間)	82 国道180号
(指定区間)	83 国道181号
(指定区間)	84 国道182号
(指定区間)	85 国道183号
(指定区間)	86 国道184号
(指定区間)	87 国道185号
(指定区間)	88 国道186号
(指定区間)	89 国道187号
(指定区間)	90 国道188号
(指定区間)	91 国道189号
(指定区間)	92 国道190号
(指定区間)	93 国道191号
(指定区間)	94 国道192号
(指定区間)	95 国道193号
(指定区間)	96 国道194号
(指定区間)	97 国道195号
(指定区間)	98 国道196号
(指定区間)	99 国道197号
(指定区間)	100 国道198号
(指定区間)	101 国道199号
(指定区間)	102 国道200号





報道資料

(熊本市立含まない)県内各学校の休校等情報(6月21日(火)分)

※熊本市立の学校は含まれません。

(平成28年6月21日14時00分現在)

区分	設置者	学校数	休校(園)	始業遅れ	一部出席停止	授業打ち切り
幼稚園	市町村立 (熊本市除く)	21	1	0	0	0
	私立	79	0	0	0	0
	小計	100	1	0	0	0
小学校	市町村立 (熊本市除く)	269	18	10	1	1
中学校	県立	3	0	0	0	0
	市町村立 (熊本市除く)	119	6	4	1	0
	私立	9	3	0	0	0
	小計	131	9	4	1	0
高等学校 (全日制)	県立	57	0	0	0	0
	私立	21	2	3	0	0
	小計	78	2	3	0	0
特別支援学校	県立	17	0	2	0	0
	八代市立	1	0	0	0	0
	小計	18	0	2	0	0
高等学校 (定時制)	県立	9	0	0	0	0
合計		605	30	19	2	1

※ 学校数には分校を含みます。

※ なお、市町村立の小・中学校の学校数は、報告日現在で児童生徒が在籍している校数(分校を含む。)です。

※ 数字は、現時点で休校の確認ができています。

<参考> 学校名

<p><b>(休校(園))</b></p> <p>(幼稚園)宇土市立宇土幼稚園                      (市町村立小学校)宇土市立網津小学校、美里町立全小学校(3校)、南阿蘇村立全小学校(5校)、御船町立滝尾小学校、御船町立七滝中央小学校、山都町立全小学校(7校)                      (市町村立中学校)美里町立全中学校(2校)、南阿蘇村立南阿蘇中学校、山都町立全中学校(3校)                      (私立中学校)熊本信愛女学院中学校、九州学院中学校、熊本学園大学付属中学校                      (私立高校)熊本信愛女学院高等学校、九州学院高等学校</p>
<p><b>(始業遅れ)</b></p> <p>(市町村立小学校)宇土市立網田小学校、宇城市立三角小学校、宇城市立青海小学校、宇城市立豊川小学校、高森町立高森東小学校、甲佐町立全小学校(4校)、五木村立五木東小学校                      (市町村立中学校)宇城市立三角中学校、高森町立高森東中学校、甲佐町立甲佐中学校、五木村立五木中学校                      (特別支援学校)ひのくに高等支援学校、松橋東支援学校                      (私立高校)開新高等学校、熊本学園大学付属高等学校、東海大付属熊本星翔高等学校</p>
<p><b>(一部出席停止)</b></p> <p>五木村立五木東小学校、五木村立五木中学校(道路通行止めのためスクールバス運行不可)</p>
<p><b>(授業打ち切り)</b></p> <p>甲佐町立龍野小学校(1時間打ち切り)</p>

問い合わせ先

(県立学校、市町村立学校)  
 教育政策課 吉野 333-2673(内線6619)  
 (私立学校)  
 私学振興課 山口 333-2064(内線3209)



# 被害金額報告書 (速報)

平成28年6月21日現在

被災年月日	平成28年6月20日	災害名	平成28年6月20日大雨	都道府県名	熊本県
-------	------------	-----	--------------	-------	-----

施設被害(校)											
幼	小	中	高	中等	特別	大学	短大	高専	専各	その他	合計
0	2	2	0	0	0	0	0	0	0	0	4

単位:千円

都道府県名	設置者名	学校名	学校種	被害状況	被災度区分	被害額(概算)
熊本県	大津町	美咲野小学校	小	学校敷地法面崩落	土地	1,000
熊本県	甲佐町	甲佐小学校	小	体育館屋内浸水	大破以下	調査中
熊本県	甲佐町	甲佐中学校	中	体育館エレベーターホール浸水	大破以下	調査中
				テニスコート土砂流入	土地	調査中
熊本県	湯前町	湯前中学校	中	被服室・木工室の雨漏り、天井板の落下	大破以下	調査中
						1,000

梅雨前線による災被災状況等(H28.6.20、21)

企業局  
平成28年6月21日15時

	被災状況	運転、運用状況	復旧、点検対応等
市房発電所、幸野ダム	特になし	<ul style="list-style-type: none"> <li>市房第一、第二発電所運転中</li> <li>笠振発電所停止(6月20日6:06手動停止) 流入量が規定値を超えたため</li> </ul>	市房第一、第二発電所の臨時点検を実施
緑川発電所、船津ダム	<ul style="list-style-type: none"> <li>船津ダムゲートの前に塵芥あり</li> <li>ネット回線等が原因不明の不通</li> <li>緑川発電所第二発電所の設備の一部に土砂が流入</li> <li>第一発電所へ通じる道が土砂崩れで車両通行禁止</li> </ul>	<ul style="list-style-type: none"> <li>緑川第一、第三発電所運転中</li> <li>緑川第二発電所停止(6月21日5:38手動停止) 軽故障のため</li> </ul>	<ul style="list-style-type: none"> <li>ネット回線等については仮復旧済</li> <li>緑川第一、第三発電所の臨時点検を実施</li> <li>緑川第二の設備の一部に流入した土砂の除去作業を実施</li> </ul>
発電総合管理所	特になし		
車帰風力発電所	特になし	地震の影響により停止中	
菊鹿発電所	特になし	菊鹿発電所運転中	
有明工水	特になし		
八代工水	特になし		
荅北工水	特になし		
県営駐車場	待合室、1階トイレの窓の枠から雨漏り 待合室の床上(1cmほど)浸水	営業中	浸水については清掃が既に終了 雨漏りの原因については点検予定 現在現地調査中

水道施設の被害状況(6/20豪雨による被害)

環境生活部環境保全課

平成28年6月21日 15:00現在

事業者	状況	断水戸数	応援市町村
美里町	砥用地区で水道管破損による断水、下中郡地区で水源擁壁崩壊による断水。	756	
山都町	土砂災害による管路破損のため断水。補修中。	3	
益城町	道路崩壊による水道管破損のため断水。補修中。	30	
南阿蘇村	土砂災害による仮設管等破損のため断水。	158	
西原村	給水管破損による断水(秋田地区)。補修中。	5	
御船町	1地区で濁水。2地区で土砂災害等による断水。	21	
宇土市	1地区で水道管破損による断水。2地区で漏水箇所調査、補修中。	50	

断水戸数合計 約1,000

厚生労働省  
平成28年6月21日  
14時00分現在

## 6月20日からの梅雨前線に伴う大雨について（第2報）

### 1 医療関係

(1) 医療施設の被害状況  
現時点で被害報告なし。

### 2 水道の被害状況

(1) 断水状況

○熊本県4町村で947戸が断水。

※ 被害報告のあった地域を記載

県、市町村名	最大断水戸数	現在の断水戸数	断水期間	被害状況
【熊本県】 宇城市 (うきし)	0戸	0戸		落雷により取水停止、配水池貯留分により配水継続中
益城町 (ましきまち)	30戸	30戸	6/21～	管路破損により断水。 21日夕方に復旧予定。
山都町 (やまとちょう)	3戸	3戸	6/21～	管路破損による断水。
美里町 (みさとまち)	756戸	756戸	6/21～	管路破損による断水。 (砥用東部簡水) 濁水の発生あり。(砥用西部簡水)
宇土市 (うとし)	調査中	調査中		漏水2箇所との報告あり。
南阿蘇村 (みなみあそむら)	158戸	158戸	6/21～	管路破損による断水。道路寸断箇所が多数発生。地震による断水箇所は含めていない。
小計	947戸	947戸		

(2) 応急給水の状況

美里町から熊本県に給水車の応援要請あり(熊本県内にて調整中)

### 3 社会福祉施設の被害状況

#### ○高齢者施設

宇土市において、床上浸水の報告1件あり。

詳細な被害状況は現在情報収集中。

以上

平成28年6月21日

九州地方整備局

●直轄河川の状況(13:10時点)

- ・白川水系白川 : 氾濫危険水位を下回り、水防団待機水位まで下がっている状況。
- ・緑川水系御船川: 氾濫危険水位を下回り、水防団待機水位まで下がっている状況。
- ・緑川水系緑川 : 氾濫危険水位を下回り、水防団待機水位まで下がっている状況。

●直轄国道の通行止め状況

- ・国道57号(熊本県大津町大字瀬田)84k800 及び 85k050

通行止めの理由: 土砂流出

現在の状況: 土砂撤去中

今後の見通し: 不明

- ・国道57号(熊本県宇城市三角町大田尾)

通行止めの理由: 倒木及び土砂流出

現在の状況: 8:30 片側通行に移行。12:00 全面通行止解除。

●国土交通省の対応

- ・リエゾン11名を派遣。(13:00 時点)

熊本県 3名、熊本市 2名、益城町 2名、宇土市 2名、南阿蘇村 2名

- ・ポンプ車6台派遣 →6台全て撤収済み。

現在は、緑川下流出張所に4台、立野ダム工事事務所に2台待機中。

平成 28 年 6 月 21 日  
国 土 地 理 院

## 復旧のための地理空間情報(地図・写真図)の整備について

### 1. 整備の目的

国土地理院では、今後の迅速な復旧に活用して頂くために、地震発生後に撮影した空中写真を用いて、現況を正確に反映した地図を整備します。あわせて、写真に等高線や地名などを重ね合わせた写真図も整備します。

応急対策や災害復旧事業を行う上で共通に利用できるこれらの地理空間情報を、地方公共団体等に提供します。

### 2. 整備提供する地理空間情報とスケジュール

#### ① 1/2,500 応急復旧対策基図

○迅速版は8月以降に随時提供予定

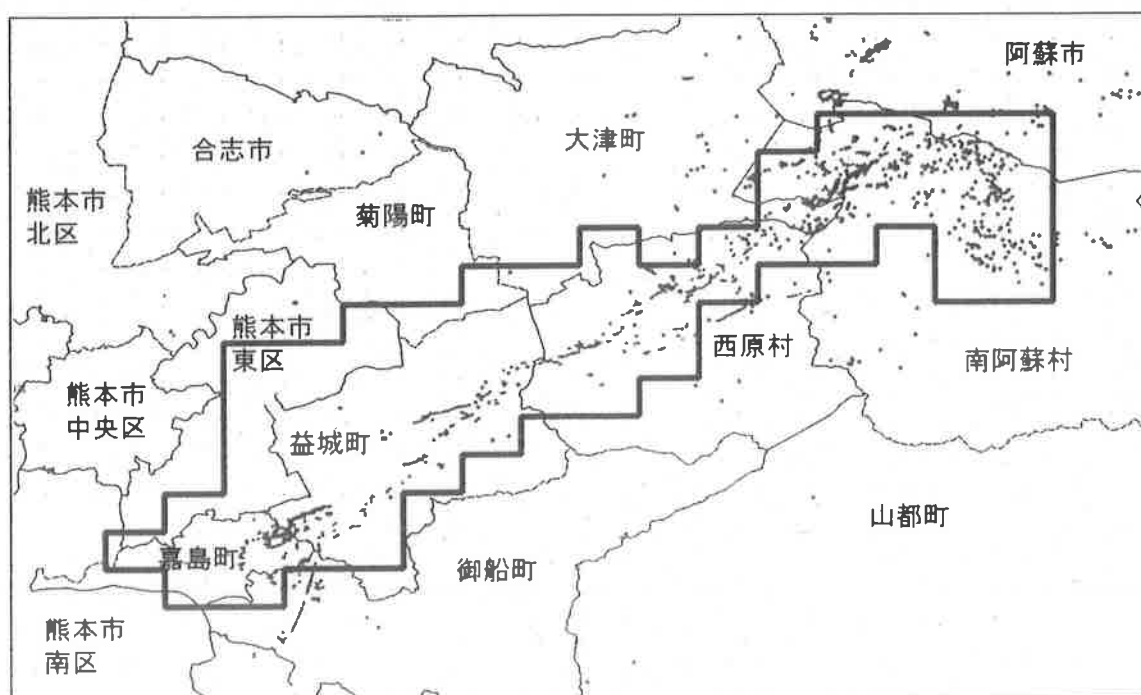
○正式版については12月末までに提供予定

#### ② 1/2,500 応急復旧対策写真図

○迅速版は7月以降に随時提供予定

○正式版については9月末までに提供予定

### 3. 整備を予定している地域



6月20日からの梅雨前線に伴う大雨に係る被害・対応状況について  
(6月21日(火) 13:30時点)

平成28年6月21日  
経 済 産 業 省

経済産業省関連の被害状況は、現時点で把握している限りでは以下のとおりとなります。

1. 電 力

九州電力(21日12時時点)

①停電戸数: 1, 133戸

長崎県南島原市、大分県南小国町、小国町、日田市、熊本県阿蘇市、高森町、南阿蘇村、大津町、山都町、美里町、御船町、鹿児島県志布志市、大崎町東串良町

※ 南阿蘇村の立野地区に関しては、熊本及び大分から向かう57号線ほか主要な道路が土砂崩れにより進入できないため、被害状況の確認ができない状況。

②主な設備被害

- ・水力設備 : 黒川第一発電所 通信機械室浸水に伴う遠隔監視等が困難
- ・配電設備 : 崖崩れに伴う樹木倒木による電線断混線、雷撃による断線 等

2. ガ ス

被害情報なし。

3. 高圧ガス・コンビナート

被害情報なし。

4. 鉱山・火薬類

被害情報なし。

5. その他

被害情報なし。

【連絡先】

経済産業省大臣官房総務課  
福田、和仁、飯沼、高橋

電 話 03-3501-1327

FAX 03-3501-1704



# 6月20日からの梅雨前線に伴う大雨に係る被害状況等について

※これは速報であり、数値等は今後も変わることがある。

平成 28 年 6 月 21 日

10 時 15 分 現 在

内 閣 府

## 1 気象状況（気象庁調べ：6月21日8:00現在）

### (1) 概況

- ・低気圧と梅雨前線に向かって流れ込む、暖かく湿った空気の影響で、大気の状態が非常に不安定となっている。

### (2) 大雨等の状況

- ・主な1時間降水量

（アメダス観測値）

熊本県	甲佐	150.0ミリ	21日 0時19分まで
熊本県	山都	126.5ミリ	21日 0時08分まで
長崎県	雲仙岳	124.5ミリ	20日 22時23分まで
熊本県	宇土	122.0ミリ	20日 23時27分まで
熊本県	三角	104.0ミリ	20日 23時48分まで
宮崎県	鞍岡	97.5ミリ	21日 1時00分まで
長崎県	島原	97.0ミリ	20日 22時31分まで
熊本県	熊本	94.0ミリ	20日 23時04分まで
長崎県	平戸	88.0ミリ	20日 21時09分まで
熊本県	阿蘇山	87.5ミリ	21日 0時17分まで

（気象レーダー等による解析（※））

熊本県	八代市	120ミリ以上	20日24時00分まで
熊本県	宇土市	120ミリ以上	20日24時00分まで
熊本県	宇城市	120ミリ以上	20日24時00分まで
熊本県	美里町	120ミリ以上	21日00時30分まで
熊本県	甲佐町	120ミリ以上	21日00時30分まで
熊本県	山都町	120ミリ以上	21日00時30分まで
熊本県	氷川町	120ミリ以上	20日24時00分まで
宮崎県	綾町	120ミリ以上	21日04時00分まで

- ・主な24時間降水量

（アメダス観測値）

宮崎県	えびの	288.5ミリ	21日 5時10分まで
熊本県	阿蘇山	285.5ミリ	21日 1時50分まで
鹿児島県	輝北	256.5ミリ	20日 6時20分まで
熊本県	山都	255.0ミリ	21日 6時00分まで
長崎県	雲仙岳	252.0ミリ	21日 1時40分まで
熊本県	甲佐	249.5ミリ	21日 5時40分まで
宮崎県	鞍岡	247.5ミリ	21日 6時00分まで
熊本県	南阿蘇	246.0ミリ	21日 2時20分まで
熊本県	益城	238.5ミリ	21日 2時10分まで
熊本県	山江	232.5ミリ	20日 2時40分まで

(気象レーダー等による解析 (※))

鹿児島県	霧島市	約400ミリ	21日06時00分まで
熊本県	阿蘇市	約350ミリ	21日02時00分まで
熊本県	大津町	約350ミリ	21日02時00分まで
熊本県	菊陽町	約350ミリ	21日02時00分まで
熊本県	西原村	約350ミリ	21日02時00分まで
熊本県	南阿蘇村	約350ミリ	21日02時00分まで
熊本県	益城町	約350ミリ	21日02時00分まで
宮崎県	小林市	約350ミリ	21日06時00分まで

・主な期間降水量

(アメダス観測値)

宮崎県	えびの	540.0ミリ
熊本県	阿蘇山	422.0ミリ
鹿児島県	紫尾山	367.0ミリ
熊本県	山江	344.5ミリ
熊本県	五木	333.5ミリ
宮崎県	加久藤	328.5ミリ
熊本県	湯前横谷	326.0ミリ
熊本県	南阿蘇	322.5ミリ
長崎県	雲仙岳	310.5ミリ
宮崎県	野尻	309.5ミリ

(気象レーダー等による解析 (※))

宮崎県	小林市	約600ミリ
宮崎県	えびの市	約600ミリ
鹿児島県	霧島市	約600ミリ
熊本県	阿蘇市	約500ミリ
熊本県	大津町	約500ミリ
熊本県	南阿蘇村	約500ミリ
宮崎県	綾町	約500ミリ
熊本県	菊陽町	約450ミリ
熊本県	高森町	約450ミリ
熊本県	西原村	約450ミリ
熊本県	益城町	約450ミリ
熊本県	水上村	約450ミリ
宮崎県	椎葉村	約450ミリ
鹿児島県	出水市	約450ミリ
鹿児島県	さつま町	約450ミリ

(3) 気象の見通し

- ・ 21日は西日本と東日本では雷を伴い非常に激しい雨が降り、局地的には猛烈な雨となるおそれ。
- ・ 22日6時までの24時間に予想される雨量は、多いところで、九州南部で150ミリ、東海地方で120ミリ、九州北部地方・近畿地方・関東甲信地方で100ミリ、中国地方・四国地方で80ミリ。
- ・ 土砂災害、低地の浸水、河川の増水やはん濫に厳重に警戒。

## 2 人的・物的被害の状況（消防庁：6月21日10:00現在）

都道府県名	人的被害				住家被害					非住家被害	
	死者	行方不明者	負傷者		全壊	半壊	一部破損	床上浸水	床下浸水	公共建物	その他
			重傷	軽傷							
人	人	人	人	棟	棟	棟	棟	棟	棟	棟	
広島県							3	1	5		
愛媛県							1	1	25		1
福岡県								1			
長崎県								1	7		
熊本県	3	3	1		1		3	12	9		
合計	3	3	1	0	1	0	7	16	46	0	1

※上記住家被害のほか、分類未確定分の住家被害数 2棟（熊本県）

※愛媛県については、19日からの被害を含む

### 《死者の状況》

#### 【熊本県】

- ・上天草市において、土砂崩れに巻き込まれた90歳代男性が、救出後搬送先の病院で死亡確認
- ・甲佐町において、住宅敷地内で水没していた70歳代男性が、救急搬送先の病院で死亡確認
- ・宇土市において、土砂崩れに巻き込まれた60歳代男性が、警察の検視により死亡確認

### 《行方不明者の状況》

#### 【熊本県】※熊本県内の消防本部からの情報

- ・熊本市において、行方不明者2名（土砂崩れ現場にて救助活動を実施中）
- ・宇土市において、行方不明者1名（土砂崩れ現場にて救助活動を実施中）

### 《消防機関による救出活動状況》

#### 【熊本県】※熊本県内の消防本部からの情報

- ・上記の行方不明者の救助活動のほか、既に救助済みが7名以上（詳細確認中）

## 3 避難の状況（消防庁：6月21日10:00現在）

都道府県名	市区町村名	避難指示				避難勧告			
		対象世帯数	対象人数	指示日時	解除日時	対象世帯数	対象人数	勧告日時	解除日時
愛媛県	宇和島市	3	3	6月19日 20時00分					
	小計（発令中）	3	3						
	小計	3	3						
福岡県	久留米市					確認中	確認中	6月21日 6時40分	
	小郡市					確認中	確認中	6月21日 3時15分	
	うきは市					1,700	5,000	6月21日 4時15分	
	小計（発令中）					1,700	5,000		
	小計					1,700	5,000		
長崎県	長崎市					22,852	48,944	6月20日 22時05分	6月21日 0時15分
	雲仙市					7,102	17,556	6月20日 23時15分	6月21日 3時42分
	南島原市					19,048	48,239	6月20日 22時30分	6月21日 3時42分
	小計（発令中）					0	0		
	小計					49,002	114,739		

都道府県名	市区町村名	避難指示				避難勧告			
		対象世帯数	対象人数	指示日時	解除日時	対象世帯数	対象人数	勧告日時	解除日時
愛媛県	宇和島市	3	3	6月19日 20時00分					
	小計(発令中)	3	3						
	小計	3	3						
福岡県	久留米市					確認中	確認中	6月21日 6時40分	
	小郡市					確認中	確認中	6月21日 3時15分	
	うきは市					1,700	5,000	6月21日 4時15分	
	小計(発令中)					1,700	5,000		
	小計					1,700	5,000		
長崎県	長崎市					22,852	48,944	6月20日 22時05分	6月21日 0時15分
	雲仙市					7,102	17,556	6月20日 23時15分	6月21日 3時42分
	南島原市					19,048	48,239	6月20日 22時30分	6月21日 3時42分
	小計(発令中)					0	0		
	小計					49,002	114,739		

#### 4 その他の被害状況

##### (1) 土砂災害（国土交通省：6月21日6:00現在）

###### ア 土石流等

熊本県

— 件 ・ 熊本市北区津浦町

がけ崩れにより住宅が壊れ、2名と連絡取れず

・ 上天草市大矢野町登立

民家に土砂が流れ込み1名（男92歳）死亡

・ 宇土市椿原町

民家1棟が土砂に埋まり1名（女）と連絡取れない

以下 報道情報

・ 宇土市住吉町

民家1棟が土砂に埋まり1名（女）と連絡取れない

・ 御船町

土砂災害で2名が行方不明

広島県

3 件 ・ 広島市で3件の土砂災害報告 被害状況確認中

##### (2) 河川（国土交通省：6月21日6:00現在）

	国管理河川	都道府県管理河川
現在、計画高水位を超えている河川	現時点でなし	現時点でなし
現在、はん濫危険水位を超えている河川	現時点でなし	7水系8河川
現在、避難判断水位を超えている河川	1水系2河川	—
現在、はん濫注意水位を超えている河川	2水系2河川	—

###### ア 一般被害

<国管理河川>

・ 現時点で被害情報なし

<都道府県管理河川>

都道府県	水系	河川	市町村	浸水家屋数			家屋損壊数		田畑等浸水		被害状況
				原因	床上(戸)	床下(戸)	原因	全壊(戸)	半壊(戸)	原因	
愛媛	来村川	内平川	宇和島市	溢水	1	3					冠水は解消

※熊本市、益城町の避難所は浸水していない（リエゾンからの情報）

イ 河川管理施設等被害

＜国管理河川＞

- ・現時点で被害情報なし

＜都道府県管理河川＞

- ・現時点で被害情報なし

(3) ライフラインの状況

ア 電力（経済産業省：6月21日9:20現在）

- ・被害情報収集中

イ ガス（経済産業省：6月21日9:20現在）

- ・被害情報収集中

ウ 水道（厚生労働省：6月21日9:00現在）

- ・断水状況

熊本県内の4市町（宇城市、宇土市、山都町、益城町）で断水、濁水の報告あり。

詳細な被害状況は現在情報収集中。

エ 通信関係（総務省：6月21日10:15現在）

	事業者（サービス名）	被害状況等
（注1） 固定電話	NTT 東日本	・被害なし。
	NTT 西日本	・被害なし。
	NTT コミュニケーションズ	・被害なし。
	KDDI	・被害なし。
	ソフトバンク	・被害なし。
携帯電話等 （注2）	NTT ドコモ	・12局（長崎県：3局、熊本県：4局、大分県：2局、宮崎県：3局）が停波 ※エリアカバー状況については現在確認中。
	KDDI (au)	・3局（熊本県：3局）が停波。 ※隣接局にてエリアカバーされサービス影響なし。
	ソフトバンク	【携帯電話】 ・24局（福岡県：3局、長崎県：7局、熊本県：7局、大分県：3局、宮崎県：1局、鹿児島県：3局）が停波。 ※隣接局にてエリアカバーされサービス影響なし。 【PHS】 ・被害なし。
	UQ コミュニケーションズ	・13局（福岡県：3局、長崎県：8局、熊本県：2局） ※エリアカバー状況については現在確認中。
	ワイヤレスティップランニング	・被害なし。

○主な原因は停電及び伝送路断

（注1）事業者が把握可能な範囲の情報を記載

（注2）携帯電話等事業者が設置している基地局数は各社で異なる場所であり、停波中の基地局数は、サービス影響の規模を直接表すものではない

オ 放送関係（総務省：6月21日8:00現在）

＜ケーブルテレビ＞

- ・愛媛CATV

愛媛県愛南町にて停波（雷による機器の故障）

(4) 道路 (国土交通省 : 6月21日 6:00 現在)

ア 高速道路

被災による通行止め : なし

※下記4路線で雨量規制等による通行止め

○道路名 : 九州自動車道

区間名 : 植木 IC~八代 IC [6/20 23:32~]

区間名 : えびの IC~栗野 IC [6/21 3:03~]

区間名 : 栗野 IC~横川 IC [6/21 3:20~]

○道路名 : 九州中央自動車道

区間名 : 嘉島 JCT~小池高山 IC [6/20 23:32~]

○道路名 : 東九州自動車道

区間名 : 門川 IC~都濃 IC [6/21 3:00~]

○道路名 : 宮崎自動車道

区間名 : えびの JCT~高原 IC [6/21 3:03~]

区間名 : 高原 IC~都城 IC [6/21 4:15~]

イ 直轄国道

被災による通行止め : 2区間

路線名	地点名	被災状況	備考
○ 国道57号	ウキシ ミスロマチ オオタ オ 熊本県宇城市三角町大田尾	土砂流出	・通行止め開始 : 6月21日 1:25~ ・人身なし、物損あり、孤立なし、迂回路あり
○ 国道57号	キクチゲン オオツマチ オオアザ セラ 熊本県菊池郡大津町大字瀬田	土砂流出	・通行止め開始 : 6月21日 2:00~ ・人身物損なし、孤立なし、迂回路あり

※「○」は通行止め中

## ウ 補助国道

被災による通行止め：15区間

路線名	所在地	被災状況	備考
○ 国道494号	エヒメケン トウオンシ カワノウチ 愛媛県東温市河之内	倒木	・通行止め開始：6月20日 12:10～ ・人身物損なし、孤立なし、迂回路あり
○ 国道378号	エヒメケン ヤワタハマシ アナイ 愛媛県八幡浜市穴井	路肩崩壊	・通行止め開始：6月20日 7:30～ ・人身物損なし、孤立なし、迂回路あり
○ 国道251号	ナガサキケン ウンゼンシ ミナミクニヤマチョウ シラト 長崎県雲仙市南串山町 白頭	法面崩落	・通行止め開始：6月20日 22:30～ ・人身物損なし、孤立なし、迂回路あり
○ 国道251号	ナガサキケン ウンゼンシ オハマ チョウ 長崎県雲仙市小浜町	法面崩落	・通行止め開始：6月20日 22:55～ ・人身物損なし、孤立なし、迂回路あり
○ 国道445号	クマモトケン カミマシキゲン ミフネマチ ヘタ 熊本県上益城郡御船町辺田見	法面崩壊	・通行止め開始：6月21日 0:40～ ・人身物損なし、孤立なし、迂回路あり
○ 国道218号	クマモトケン カミマシキゲン ヤマトマチ ジロノ フジキ 熊本県上益城郡山都町白尾野～藤木	法面崩壊	・通行止め開始：6月21日 0:15～ ・人身物損なし、孤立なし、迂回路あり
○ 国道266号	クマモトケン ウキシ シラスイマチ カナクダ 熊本県宇城市不知火町金桁	冠水	・通行止め開始：6月21日 1:00～ ・人身物損なし、孤立なし、迂回路あり ・通行止め延長 (L=0.05km)
○ 国道218号	クマモトケン シモマシキゲン ミサト マチナカコウジ 熊本県下益城郡美里町中小路	法面崩壊	・通行止め開始：6月21日 1:00～ ・人身物損なし、孤立なし、迂回路あり ・通行止め延長 (L=0.05km)
○ 国道266号	クマモトケン ウキシ シラスイマチ ニホノマツ 熊本県宇城市不知火町二本松	法面崩壊	・通行止め開始：6月21日 1:00～ ・人身物損なし、孤立なし、迂回路あり ・通行止め延長 (L=0.05km)
○ 国道218号	クマモトケン シモマシキゲン ミサト マチシミズ 熊本県下益城郡美里町清水	法面崩壊	・通行止め開始：6月21日 1:00～ ・人身物損なし、孤立なし、迂回路あり ・通行止め延長 (L=0.05km)
○ 国道265号	クマモトケン カミマシキゲン ヤマトマチ イセ 熊本県上益城郡山都町伊勢	崩土	・通行止め開始：6月21日 1:40～ ・人身物損なし、孤立なし、迂回路あり
○ 国道325号	クマモトケン アンソウ ミナミアソムラ ナカマツ 熊本県阿蘇郡南阿蘇村中松	崩土	・通行止め開始：6月21日 1:15～ ・人身物損なし、孤立なし、迂回路あり
○ 国道265号	クマモトケン アンソウ クカモリマチ 熊本県阿蘇郡高森町	法面崩壊	・通行止め開始：6月21日 1:00～ ・人身物損なし、孤立なし、迂回路あり
○ 国道265号	クマモトケン アンソウ サカナン クカモリマチ クカモリ 熊本県阿蘇市坂梨～高森町高森	崩土	・通行止め開始：6月21日 1:00～ ・人身物損なし、孤立なし、迂回路あり
○ 国道325号	クマモトケン アンソウ ミナミアソムラ カワヨウ 熊本県阿蘇郡南阿蘇村河陽	崩土	・通行止め開始：6月21日 2:15～ ・人身物損なし、孤立なし、迂回路あり

※「○」は通行止め中

## エ 都道府県道、政令市道

6月21日 6:00

被災による通行止め：計21区間

6月21日 6:00 (迂回路あり・孤立なし)

被災による通行止め：計21区間

- ・広島県 1区間 (法面崩落1)
- ・山口県 1区間 (法面崩落1)
- ・高知県 2区間 (法面崩落1、倒木1)
- ・愛媛県 3区間 (法面崩落3)
- ・福岡県 1区間 (倒木1)
- ・長崎県 2区間 (法面崩落2)
- ・熊本県 5区間 (法面崩落3、倒木1、路面陥没1)
- ・熊本市 1区間 (法面崩落1)
- ・大分県 4区間 (法面崩落1、路肩崩壊3)
- ・鹿児島県 1区間 (法面崩落1、路肩崩壊1)

(5) 交通機関 (国土交通省：6月21日6:00現在)

ア 鉄道

(ア) 施設被害

- ・確認中

(イ) 運行状況

- ・在来線の状況

3 事業者 11 路線 運転休止

事業者名	線名	運転休止区間	運転休止	運転再開	主な被害状況等
JR九州	肥薩線	八代～隼人	6/21 始発		
JR九州	吉都線	都城～小林	6/21 始発		
JR九州	日田彦山線	今山～夜明	6/20 22:18		
JR九州	三角線	宇土～三角	6/20 22:25		
JR九州	鹿児島線	玉名～八代	6/21 始発		
JR九州	豊肥線	熊本～肥後大津	6/21 始発		
JR九州	豊肥線	豊後萩～豊後竹田	6/21 始発		
JR九州	久大線	豊後森～庄内	6/21 始発		
JR四国	予土線	江川崎～宇和島	6/20 18:30		
JR西日本	呉線	三原～海田市	6/21 始発		
JR西日本	可部線	緑井～可部	6/21 始発		
JR西日本	山陽線	三原～白市	6/21 始発		

(6) 医療施設関係 (厚生労働省：6月21日9:00現在)

- ・現時点で被害報告なし

(7) 社会福祉施設関係 (厚生労働省：6月21日9:00現在)

- ・現時点で被害報告なし

(8) 原子力発電所関係 (原子力規制庁：6月21日8:50現在)

発電所名 (電力会社)	立地市町村	状況
玄海 (九州)	佐賀県玄海町	異常なし
川内 (九州)	鹿児島県薩摩川内市	異常なし



## 5 政府の主な対応

### (1) 官邸の対応

- ・ 6月20日 23:30 官邸危機管理センターにて情報収集体制を強化

### (2) 関係省庁災害対策会議等の実施

- ・ 6月21日 11:00 関係省庁災害対策会議（予定）

## 6 各省庁等の対応

### (1) 内閣府の対応

- ・ 6月20日 22:19 情報対策室設置

### (2) 警察庁の対応

- ・ 6月21日 3:00 災害対策室長を長とする災害情報連絡室を設置。管区警察局及び都道府県警察との連絡体制を強化するとともに、被害や対応状況等関連情報の収集を実施。
- ・ 関係管区警察局及び関係県警察では、警備部長等を長とする災害警備本部等を設置し、関連情報の収集を実施するとともに警戒態勢を確保。
- ・ 3:10 九州管区警察局に対し、福岡県警察の警察災害派遣隊の待機を指示（4:52 待機指示を解除）
- ・ 6:29 熊本県警察のモバイル映像を官邸に配信。
- ・ 7:04 熊本県警察ヘリが離陸（7:55 フライト終了）

### (3) 消防庁の対応

- ・ 6月21日 4:30 応急対策室長を長とする災害対策室設置（第1次応急体制）

### (4) 海上保安庁の対応

#### ア 体制

- 第十管区海上保安本部（鹿児島市）  
6月20日 2200 警戒配備（熊本保安部）

#### イ 対応状況

- 気象警報等に留意の上、地方自治体等との連絡を密にしつつ情報収集及び即応態勢を維持。
- 当庁職員をリエゾンとして派遣。
  - ・ 熊本県（熊本保安部職員）

### (5) 国土交通省の対応

- ・ 国土交通省として、引き続き被害の情報の収集・把握に努める。
- ・ リエゾン（情報連絡員）派遣【1県5市町村へ、のべ12人・日派遣（6/21）】
  - ・ 中国地方整備局より広島市へ、のべ2名派遣（6/21）。
  - ・ 九州地方整備局より1県4市町村（熊本県）へ、のべ10名派遣（6/21）。
- ・ 災害対策用機械等出動状況

- ・九州地整より、排水ポンプ車を計6台派遣

整備局名	出勤先	出勤理由	機械名	台数	状況	期間
九州地整	熊本市野田排水機場	内水排除	排水ポンプ車	1	稼働中	6/21～
九州地整	上益城郡甲佐町下横田貯水池	内水排除	排水ポンプ車	1	稼働後待機中	6/21～
九州地整	宇土市(住吉駅)	内水排除	排水ポンプ車	1	稼働中	6/21～
九州地整	上益城郡御船町滝川樋門	内水排除	排水ポンプ車	1	稼働後撤収済	6/21～
九州地整	熊本市坪井川	内水排除	排水ポンプ車	1	待機後撤収済	6/21～
九州地整	上益城郡御船町小坂樋管	内水排除	排水ポンプ車	1	待機後撤収済	6/21～

#### (6) 気象庁の対応

- ・各地の気象台では、適時に警報等を発表するとともに、電話等による関係自治体への解説を実施。
- ・気象庁として、引き続き気象状況の把握と情報発信に努める。