

# 九州北部豪雨に伴う「白川の河川改修に向けた取組み」に関する説明会

## 議 事 次 第

日時:平成24年8月7日(火)

午後7時～

場所:龍田まちづくり交流室・公民館2階ホール  
(熊本市北区役所龍田出張所内)

### 1. 開会

### 2. 説明事項

- (1) 今後の取組みについて
- (2) 現地測量・調査について
- (3) その他

### 3. 質疑応答

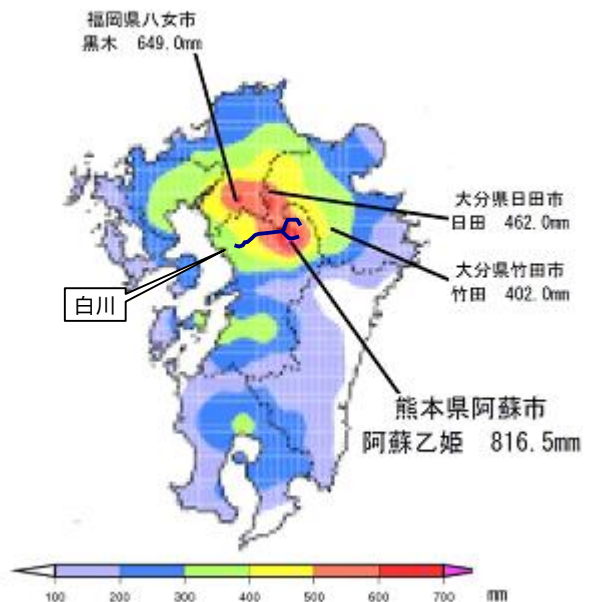
### 4. 閉会

## ～ 白川の氾濫による家屋の浸水被害の解消へ向けて ～

### 『平成 24 年 7 月九州北部豪雨』の特徴

- 平成 24 年 7 月 11 日から 14 日にかけて、本州付近に停滞した梅雨前線に向かって南から非常に湿った空気が流れ込み、九州北部を中心に大雨となりました。
- 特に、阿蘇乙姫では、7 月 12 日午前 2 時から 3 時までに観測された最大 1 時間降水量が 108.0 ミリ、最大 24 時間降水量が 507.5 ミリとなり、それぞれ観測史上 1 位の値を記録しました。
- これまでも白川では、昭和 28 年 6 月、昭和 55 年 8 月、平成 2 年 7 月など、たびたび洪水が発生していますが、今回の豪雨は、「これまでに経験したことのないような大雨」であり、各地に大きな被害を引き起こしました。

期間降水量分布図（7 月 11 日～7 月 14 日）



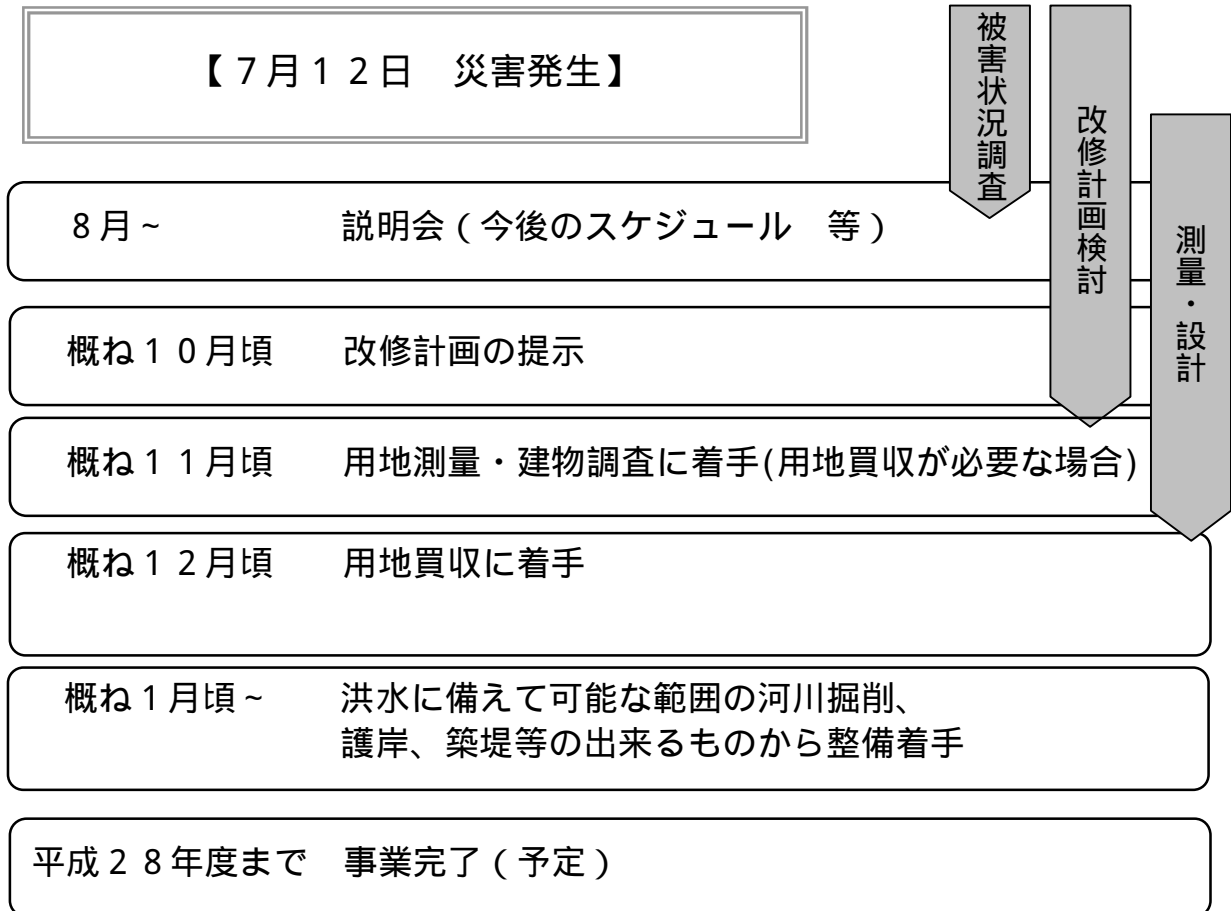
### 白川の氾濫による家屋浸水被害解消へ向けた取り組み

- 県では、災害発生直後から、被害状況の把握に努めてまいりました。その結果を基に、現在、緊急的な河川改修事業の着手へ向けて作業を進めています。
- 現在、事業着手へ向け具体的な改修計画について国と協議中です。
- 今後、概ね 5 ヶ年で緊急的な河川改修を進め、家屋浸水被害の解消に向けて、早期の事業着手を目指します。

### 皆様へのお願い

- 県が実施する改修計画づくりのための測量や調査へのご理解、ご協力をお願いします。
- 8 月から測量を実施し、同時に改修計画の具体的内容（事業の手法、事業対象の範囲）の検討を行います。
- 河川の改修計画によっては、皆様の貴重な土地や建物等の一部を必要とする場合があります。
- 改修計画の内容については、計画作成を進める中で、出来るだけ早く取りまとめ、改めてご説明します。

## 今後の河川改修のスケジュール



今後、スケジュールは変更の可能性があります。

## 河川改修以外の災害防止に向けて早急を実施する対策

今年8月中 : 警報装置（サイレン、赤色灯）、ライブカメラの設置（予定）

今年秋頃まで : 簡易水位計と連動した警報装置の設置（予定）

来年梅雨まで : 水位計の設置（予定）

### 【問い合わせ先】

熊本県 熊本土木事務所 工務管理課 河川係 TEL 096-367-1640

熊本県 土木部河川港湾局 河川課 計画調査班 TEL 096-333-2507

熊本市 都市建設局 河川公園課 河川班 TEL 096-328-2523

国土交通省 熊本河川国道事務所 調査第一課 TEL 096-382-1132

～九州北部豪雨に伴う白川の河川改修に向けた取組み～

ホームページに、随時、情報  
を掲載して参ります！！

どうやって見るの??

下のアドレスを入力

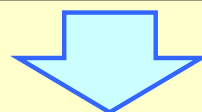
<http://www.pref.kumamoto.jp/soshiki/103/>

又は

熊本土木事務所

検索エンジンで、もしくは、をクリック

熊本県河川課



河川課

ここで情報提供中

新着情報

- 2012年8月6日 [九州北部豪雨に伴う「白川の河川改修に向けた取組み」に関する地元説明会の開催について ※熊本土木事務所のページへ](#)
- 2012年7月6日 [「市房ダムで砂金が出た」など、あやしい儲け話に気を付けて！](#)
- 2010年6月17日 [路木ダム本体工事の現地作業着手について ※天草地域ダム建設事務所のページへ](#)

九州北部豪雨に伴う白川の河川改修に向けた取組み

- 2012年8月6日 [九州北部豪雨に伴う「白川の河川改修に向けた取組み」に関する地元説明会の開催について ※熊本土木事務所のページへ](#)

【問い合わせ先】

熊本県 熊本土木事務所 工務管理課 河川係

TEL : 096-367-1640

FAX : 096-368-5196

熊本県 土木部河川港湾局 河川課 計画調査班

TEL : 096-333-2507

FAX : 096-382-3277

# 大雨時の気象・水位情報は下記でご確認できます

雨量

水位

カメラ


パソコンの場合 下のアドレスを入力

<http://www.bousai.pref.kumamoto.jp/>

又は

検索エンジンで、

熊本県 統合型防災情報システム



をクリック

携帯電話の場合 下のアドレスを入力

<http://www.mobile.bousai.pref.kumamoto.jp/>

【トップ画面(パソコンの場合)】

現在の状況

をクリック

別途、携帯電話で「熊本県防災情報メールサービス」の登録設定を行えば、最新の気象情報、河川水位超過情報、避難情報等が即時にメールで送信されます。なお、詳細は、次のアドレスを入力し、登録願います。

<http://www.anshin.pref.kumamoto.jp/>

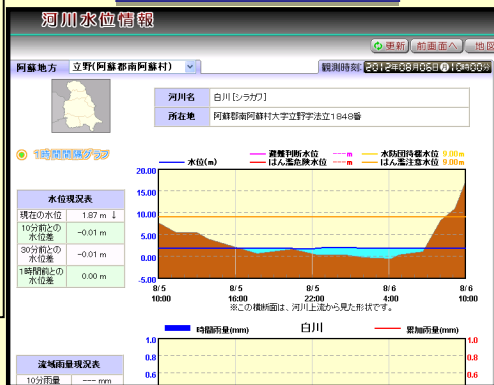
雨量

河川水位

河川カメラ



(拡大図は裏面参照)



(拡大図は裏面参照)



(拡大図は裏面参照)

(拡大図)

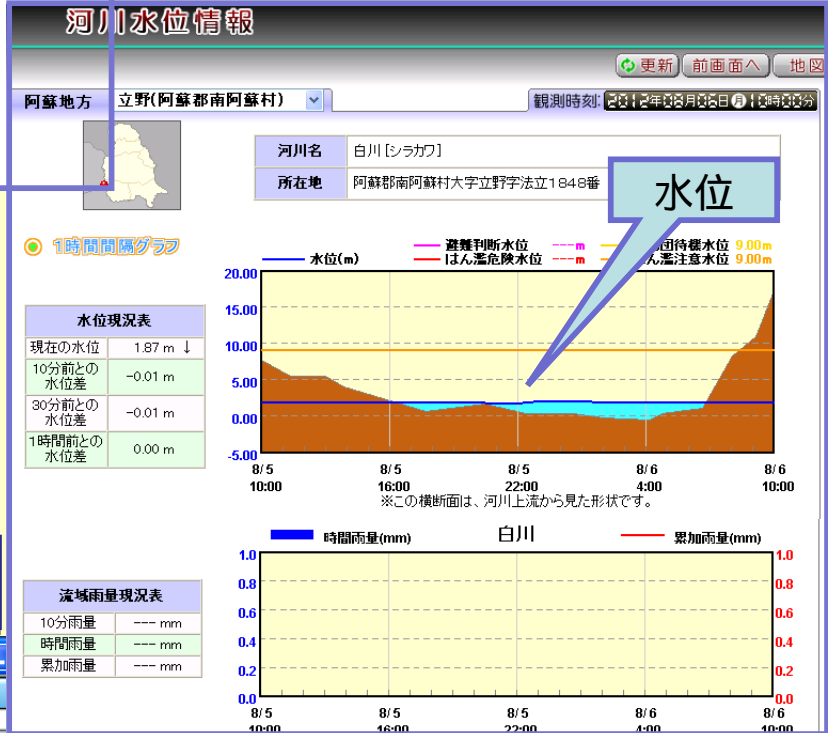
# 雨量情報



# パソコンの場合の画面

携帯電話の場合は、パソコンの場合の画面に比べ、簡易的なものとなります。

# 河川水位情報



# 河川カメラ情報

