

第1回災害警戒本部会議次第

平成27年9月14日(月) 午前11時00分～
災害対策本部室(県庁行政棟新館10階)

1 開会

2 阿蘇山の噴火状況等について 資料1

3 阿蘇山噴火に対する本県の対応について

4 各部局における対応状況等について

5 その他

火山情報

(発表情報)

火山名 阿蘇山 噴火警報 (火口周辺)

平成27年09月14日 10時10分 福岡管区気象台

**** (見出し) ****

<阿蘇山に火口周辺警報 (噴火警戒レベル3、入山規制) を発表>
火口から概ね2 kmの範囲では、噴火に伴う大きな噴石に警戒をしてくだ
さい
<噴火警戒レベルを2 (火口周辺規制) から3 (入山規制) に引上げ>

**** (本文) ****

1. 火山活動の状況及び予報警報事項

中岳第一火口では、本日 (14日) 09時43分に噴火が発生しました。噴火に伴い、火口から弾道を描いて飛散する大きな噴石を確認しました。噴煙は火口縁上2000mまで上がりました。

今後同程度の噴火が発生し、弾道を描いて飛散する大きな噴石が火口から1 km以上に飛散する可能性があります。

2. 対象市町村等

以下の市町村では、火口周辺で入山規制などの警戒をしてください。

熊本県阿蘇市 熊本県高森町 熊本県南阿蘇村

3. 防災上の警戒事項等

火口から概ね2 kmの範囲では、噴火に伴う弾道を描いて飛散する大きな噴石及び火砕流に警戒してください。

風下側では降灰及び風の影響を受ける小さな噴石に注意してください。

**** (参考：噴火警戒レベルの説明) ****

- 【レベル5 (避難)】：危険な居住地域からの避難等が必要。
 - 【レベル4 (避難準備)】：警戒が必要な居住地域での避難の準備、災害時要援護者の避難等が必要。
 - 【レベル3 (入山規制)】：登山禁止や入山規制等危険な地域への立入規制等。状況に応じて災害時要援護者の避難準備等。
 - 【レベル2 (火口周辺規制)】：火口周辺への立入規制等。
 - 【レベル1 (平常)】：状況に応じて火口内への立入規制等。
- (注：避難や規制の対象地域は、地域の状況や火山活動状況により異なる)

なお、(平常)のキーワードについては、平成27年5月18日から(活火山であることに留意)に変更しました。システム改修により情報文に反映されるまでの間は、読み替えで対応いただきますようお願いいたします。

火山名 阿蘇山 降灰予報（詳細）

平成27年09月14日10時35分
気象庁地震火山部発表

14日09時43分に阿蘇山（中岳第一火口）で発生した噴火は、14日10時13分現在も継続し、噴煙は火口縁上2000mまで上がっています。15時まで現在の噴火が継続した場合、14日16時までに阿蘇市、南阿蘇村では多量の降灰があり、降灰は熊本県熊本市まで予想されます。

14日16時までに予想される降灰量は各市町村の多いところでおおりのです。

多量 熊本県 : 阿蘇市、南阿蘇村

やや多量 熊本県 : 高森町

少量 熊本県 : 熊本市、菊池市、合志市、大津町、菊陽町、西原村、御船町、益城町

多量の降灰が予想される範囲内では、不要な外出や車の運転を控えてください。

やや多量の降灰が予想される範囲内では、傘やマスク等で防灰対策をして、徐行運転を心掛けてください。

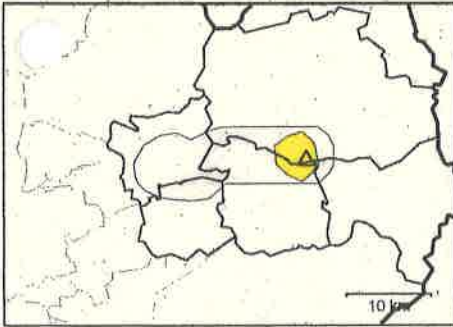
（参考：降灰量階級 名称・厚さ・キーワードなど）

【多量】 【1mm以上】 火山灰がまきあげられ視界不良となり地面は完全に覆われる【外出を控える】

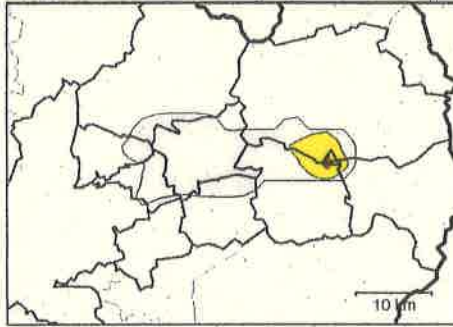
【やや多量】 【0.1 - 1mm】 火山灰が降っているのが明らかにわかり路面表示は見えにくくなる【注意】

【少量】 【0.1mm未満】 火山灰が降っているのがようやくわかり地面にうっすら積もる

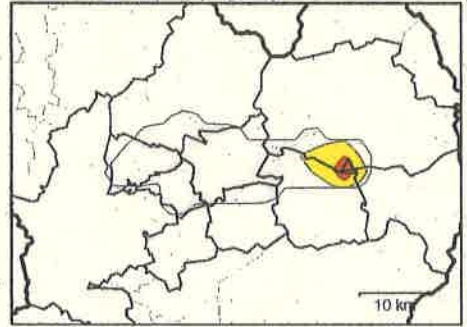
噴火開始から11時までの降灰量



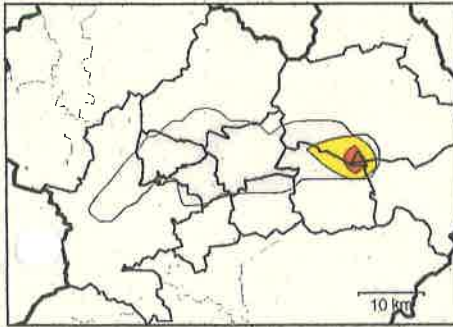
噴火開始から12時までの降灰量



噴火開始から13時までの降灰量



噴火開始から14時までの降灰量



噴火開始から15時までの降灰量



噴火開始から16時までの降灰量



- : 多量の降灰
- : やや多量の降灰
- : 少量の降灰
- 太線 : 降灰が予想される市町村